



ПРАВИТЕЛЬСТВО ПЕРМСКОГО КРАЯ

ПОСТАНОВЛЕНИЕ

28.04.2026

№ 254-п

О внесении изменений в Генеральный план города Перми, утвержденный решением Пермской городской Думы от 17 декабря 2010 г. № 205

В соответствии со статьями 24, 25 Градостроительного кодекса Российской Федерации, частью 3 статьи 12 Закона Пермского края от 14 сентября 2011 г. № 805-ПК «О градостроительной деятельности в Пермском крае», пунктом 1 части 1 статьи 2 Закона Пермского края от 07 декабря 2020 г. № 603-ПК «О перераспределении отдельных полномочий в области градостроительной деятельности и земельных отношений между органами государственной власти Пермского края и органами местного самоуправления Пермского городского округа и о внесении изменений в Закон Пермского края «О градостроительной деятельности в Пермском крае», Положением о порядке подготовки генерального плана Пермского городского округа, порядке внесения в него изменений, утвержденным постановлением Правительства Пермского края от 23 декабря 2020 г. № 1027-п, постановлением Правительства Пермского края от 26 июля 2023 г. № 574-п «Об утверждении перечня случаев, при которых внесение изменений в генеральный план муниципального, городского округа Пермского края может осуществляться применительно к части населенного пункта», постановлением Правительства Пермского края от 22 января 2026 г. № 9-п «Об утверждении перечня случаев подготовки проектов генеральных планов, проектов правил землепользования и застройки, утверждения проектов планировки территории, проектов межевания территории, проектов, предусматривающих внесение в них изменений, без проведения общественных обсуждений или публичных слушаний»

Правительство Пермского края ПОСТАНОВЛЯЕТ:

1. Утвердить прилагаемые изменения, которые вносятся в Генеральный план города Перми, утвержденный решением Пермской городской Думы от 17 декабря 2010 г. № 205 (в редакции решений Пермской городской Думы от 30 августа 2011 г. № 175, от 28 января 2014 г. № 2, от 28 января 2014 г. № 3, от 22 апреля 2014 г. № 86, от 20 декабря 2016 г. № 269, от 20 декабря 2016 г. № 270, от 23 мая 2017 г. № 103, от 22 мая 2018 г. № 93, от 26 июня 2018 г. № 114, от 22 января 2019 г. № 5, от 26 марта 2019 г. № 51, от 25 июня 2019 г. № 131, от 27 августа 2019 г. № 166, от 24 сентября 2019 г. № 216, от 17 декабря 2019 г. № 317, от 28 января 2020 г. № 14, от 25 февраля 2020 г. № 45, от 25 февраля 2020 г. № 46, от 25 февраля 2020 г. № 47, от 24 марта 2020 г. № 65, от 26 мая 2020 г. № 92, от 25 августа 2020 г. № 159, от 25 августа 2020 г. № 161, от 22 сентября 2020 г. № 193, от 27 октября 2020 г. № 218, от 27 октября 2020 г. № 226, от 17 ноября 2020 г. № 237, от 15 декабря 2020 г. № 270, от 15 декабря 2020 г. № 271, от 26 января 2021 г. № 14, от 26 января 2021 г. № 15, от 26 января 2021 г. № 16, постановлений Правительства Пермского края от 17 ноября 2021 г. № 896-п, от 27 июля 2022 г. № 638-п, от 30 декабря 2022 г. № 1175-п, от 17 июля 2024 г. № 477-п, от 16 января 2025 г. № 29-п, от 01 апреля 2025 г. № 246-п, от 04 апреля 2025 г. № 269-п, от 10 апреля 2025 г. № 280-п, от 30 апреля 2025 г. № 337-п, от 27 мая 2025 г. № 431-п, от 03 июля 2025 г. № 534-п, от 28 августа 2025 г. № 664-п, от 26 февраля 2026 г. № 101-п, от 26 февраля 2026 г. № 102-п) (далее – Генеральный план).

2. Министерству по управлению имуществом и градостроительной деятельности Пермского края в срок не позднее пяти рабочих дней со дня размещения в федеральной государственной информационной системе территориального планирования (далее – ФГИС ТП) утвержденных изменений в Генеральный план уведомить администрацию города Перми об их принятии и размещении в ФГИС ТП.

3. Настоящее постановление вступает в силу через 10 дней после дня его официального опубликования.

Губернатор Пермского края



Д.Н. Махонин

УТВЕРЖДЕНЫ
постановлением
Правительства Пермского края
от 28.04.2026 № 254-п

ИЗМЕНЕНИЯ,
которые вносятся в Генеральный план города Перми, утвержденный
решением Пермской городской Думы от 17 декабря 2010 г. № 205

1. В части 1 приложения № 1:

1.1. в таблице 1 пункта 2.1.3:

1.1.1. позицию:

100	Зоны территорий смешанного назначения застроенных и незастроенных, планируемых к реновации и (или) размещению новой застройки на земельных участках, свободных от застройки:	21 980,18
-----	--	-----------

изложить в следующей редакции:

100	Зоны территорий смешанного назначения застроенных и незастроенных, планируемых к реновации и (или) размещению новой застройки на земельных участках, свободных от застройки:	21 981,18
-----	--	-----------

1.1.2. позицию:

120	зона развития территорий с преобразованием преобладающих функций	1 370,56
-----	--	----------

изложить в следующей редакции:

120	зона развития территорий с преобразованием преобладающих функций	1371,56
-----	--	---------

1.1.3. позицию:

200	Зоны природно-рекреационных территорий:	52 316,54
-----	---	-----------

изложить в следующей редакции:

200	Зоны природно-рекреационных территорий:	52 315,54
-----	---	-----------

1.1.4. позицию:

220	зона общественной и рекреационной инфраструктуры	5 664,9
-----	--	---------

изложить в следующей редакции:

220	зона общественной и рекреационной инфраструктуры	5 663,90
-----	--	----------

1.2. таблицу 13 пункта 4.5.1 дополнить строками 110, 111 следующего содержания:

110	Улучшение связности сети	Тр-140	Улично-дорожная сеть	Шоссе Космонавтов	Реконструкция	Благоустройство проезжей части,	2-я очередь
-----	--------------------------	--------	----------------------	-------------------	---------------	---------------------------------	-------------

						устройство тротуаров, парковочного пространства, посадка деревьев	
111	Улучшение связности сети	Тр-141	Улично-дорожная сеть	Строительство участка дороги по ул. Геологов: от ул. Космонавта Леонова до ул. Рязанской	Новое строительство	Строительство проезжей части, тротуаров, газонов с посадкой деревьев	2-я очередь

1.3. таблицу 16 пункта 5.2.1 дополнить позицией следующего содержания:

Д-127	Очистные сооружения	Очистные сооружения для отвода воды с прилегающей территории по ул. Чехова	Новое строительство	Строительство объекта «Очистные сооружения водоотвода ливневых стоков по ул. Чехова» (очистные сооружения по ул. Чехова, площадь обслуживаемой территории и производительность будут уточнены проектом)	1	–
-------	---------------------	--	---------------------	---	---	---

2. в части 2 приложения № 2:

2.1. установить границы основной функциональной зоны развития территорий с преобразованием преобладающих функций (120), дополнительной функциональной зоны предполагаемого создания элементов природно-рекреационного каркаса (313) в отношении земельного участка с кадастровым номером 59:01:1713019:533, расположенного по ул. Чистопольской в Кировском районе г. Перми;

2.2. в отношении земельного участка с кадастровым номером 59:01:1713019:533, расположенного по ул. Чистопольской в Кировском районе г. Перми, по мероприятиям Тр-140, Тр-141, Д-127:

2.2.1. фрагмент карты 1 изложить в редакции согласно приложению 1 к настоящим изменениям;

2.2.2. фрагмент карты 1.1 изложить в редакции согласно приложению 2 к настоящим изменениям;

2.2.3. фрагмент карты 1.2 изложить в редакции согласно приложению 3 к настоящим изменениям;

2.2.4. фрагмент карты 1.3 изложить в редакции согласно приложению 4 к настоящим изменениям;

2.2.5. фрагменты карты 2 изложить в редакции согласно приложению 5 к настоящим изменениям;

2.2.6. фрагмент карты 2.1 изложить в редакции согласно приложению 6 к настоящим изменениям;

2.2.7. фрагмент карты 2.2 изложить в редакции согласно приложению 7 к настоящим изменениям;

2.2.8. фрагмент карты 3 изложить в редакции согласно приложению 8 к настоящим изменениям;

2.2.9. фрагменты карты 4 изложить в редакции согласно приложению 9 к настоящим изменениям;

2.2.10. фрагменты карты 5 изложить в редакции согласно приложению 10 к настоящим изменениям;

2.2.11. фрагменты карты 6 изложить в редакции согласно приложению 11 к настоящим изменениям.

Приложение 1
к изменениям, которые вносятся
в Генеральный план города
Перми, утвержденный решением
Пермской городской Думы
от 17 декабря 2010 г. № 205

ИЗМЕНЕНИЕ

в карте 1 «Функциональное зонирование. Функциональные зоны, определяющие перспективное территориальное развитие города Перми» в отношении земельного участка с кадастровым номером 59:01:1713019:533, расположенного по ул. Чистопольской в Кировском районе г. Перми



Масштаб 1 : 25 000



УСЛОВНЫЕ ОБОЗНАЧЕНИЯ

УТВЕРЖДАЕМЫЕ ПОЗИЦИИ



ФУНКЦИОНАЛЬНЫЕ ЗОНЫ (наименования и индексы зон)

Зоны территорий смешанного назначения, застроенных и незастроенных, планируемых к реновации и/или размещению новой застройки на земельных участках, свободных от застройки - зоны территорий смешанного назначения


Зоны застроенных и планируемых к застройке территорий многофункционального назначения

-  зона развития сформировавшейся урбанизированной территории (110)
-  зона развития территорий с преобразованием преобладающих функций (120)



Зоны природно-рекреационных территорий

-  зона общественной и рекреационной инфраструктуры (220)
-  зона сельскохозяйственного использования (230)

ПЛАНИРОВОЧНЫЕ РАЙОНЫ

-  планировочные районы; границы, индексы и наименования планировочных районов

ПОЗИЦИИ, НЕУТВЕРЖДАЕМЫЕ В ДАННОЙ КАРТЕ
(отображение позиций, утвержденных соответствующими документами, а также топографических и иных фактов)

-  улично-дорожная сеть
-  территория, в отношении которой подготовлено внесение изменений в Генеральный план

Приложение 2
к изменениям, которые вносятся
в Генеральный план города
Перми, утвержденный решением
Пермской городской Думы
от 17 декабря 2010 г. № 205

ИЗМЕНЕНИЕ

в карте 1.1 «Функциональное зонирование. Административные границы города Перми и населенных пунктов, входящих в состав Пермского городского округа» в отношении земельного участка с кадастровым номером 59:01:1713019:533, расположенного по ул. Чистопольской в Кировском районе г. Перми



Масштаб 1 : 25 000






УСЛОВНЫЕ ОБОЗНАЧЕНИЯ

УТВЕРЖДАЕМЫЕ ПОЗИЦИИ


ФУНКЦИОНАЛЬНЫЕ ЗОНЫ

(наименования и индексы зон в соответствии с Приказом Минэкономразвития России от 09.01.2018 №10)

Зоны территорий смешанного назначения застроенных и незастроенных, планируемых к реновации и/или размещению новой застройки на земельных участках свободных от застройки - зоны территорий смешанного назначения



-  Зона смешанной и общественно-деловой застройки
-  Зона смешанной и общественно-деловой застройки планируемая
-  Зона специализированной общественной застройки
-  Зоны сельскохозяйственного использования
-  Иные зоны

ПЛАНИРОВОЧНЫЕ РАЙОНЫ

-  планировочные районы; границы, индексы и наименования планировочных районов

ПОЗИЦИИ, НЕУТВЕРЖДАЕМЫЕ В ДАННОЙ КАРТЕ
(отображение позиций, утвержденных соответствующими документами, а также топографических и иных фактов)

ИНЫЕ ПОЗИЦИИ

-  магистральная улица районного значения
-  территория, в отношении которой подготовлено внесение изменений в Генеральный план

Приложение 3
к изменениям, которые вносятся
в Генеральный план города
Перми, утвержденный решением
Пермской городской Думы
от 17 декабря 2010 г. № 205

ИЗМЕНЕНИЕ

в карте 1.2 «Функциональное зонирование. Зоны взаимного влияния природных и антропогенных ландшафтов» в отношении земельного участка с кадастровым номером 59:01:1713019:533, расположенного по ул. Чистопольской в Кировском районе г. Перми





Масштаб 1 : 25 000


УСЛОВНЫЕ ОБОЗНАЧЕНИЯ

УТВЕРЖДАЕМЫЕ ПОЗИЦИИ

ФУНКЦИОНАЛЬНЫЕ ЗОНЫ (наименования и индексы зон)


-  Зона организации и контроля доступа к элементам природного каркаса (312)
-  Зона предполагаемого создания элементов природно-рекреационного каркаса (313)

ПЛАНИРОВОЧНЫЕ РАЙОНЫ



-  планировочные районы; границы, индексы и наименования планировочных районов

ПОЗИЦИИ, НЕУТВЕРЖДАЕМЫЕ В ДАННОЙ КАРТЕ
(отображение позиций, утвержденных соответствующими документами, а также топографических и иных фактов)

ТИПЫ ТЕРРИТОРИЙ ПО ОСНОВНЫМ ВИДАМ ФУНКЦИОНАЛЬНЫХ ЗОН

-  зоны территорий смешанного назначения, за исключением территорий, занятых преимущественно промышленными и инфраструктурными объектами, специализированными территориями

ИНЫЕ ПОЗИЦИИ

-  улично-дорожная сеть
-  территория, в отношении которой подготовлено внесение изменений в Генеральный план

Приложение 4
к изменениям, которые вносятся
в Генеральный план города
Перми, утвержденный решением
Пермской городской Думы
от 17 декабря 2010 г. № 205

ИЗМЕНЕНИЕ

в карте 1.3 «Функциональное зонирование. Планируемое размещение объектов местного значения. Функциональные зоны обслуживания застройки рельсовым транспортом. Развитие линий электропоездов, обслуживающих городские пассажирские перевозки. Развитие трамвайной сети» в отношении земельного участка с кадастровым номером 59:01:1713019:533, расположенного по ул. Чистопольской в Кировском районе г. Перми




Масштаб 1 : 25 000


УСЛОВНЫЕ ОБОЗНАЧЕНИЯ

ПОЗИЦИИ, НЕУТВЕРЖДАЕМЫЕ В ДАННОЙ КАРТЕ
(отображение позиций, утвержденных соответствующими документами, а также топографических и иных фактов)


**ЛИНИИ ДВИЖЕНИЯ ЭЛЕКТРОПОЕЗДОВ,
ОБЕСПЕЧИВАЮЩИХ ГОРОДСКИЕ ПЕРЕВОЗКИ**


 планируемая - 2 этап

**СТАНЦИИ ВНУТРИГОРОДСКОГО
ЖЕЛЕЗНОДОРОЖНОГО ТРАНСПОРТА**


 планируемая - 2 этап


**ТИПЫ ТЕРРИТОРИЙ ПО ОСНОВНЫМ ВИДАМ
ФУНКЦИОНАЛЬНЫХ ЗОН**

 зоны территорий смешанного назначения, за исключением территорий, занятых преимущественно промышленными и инфраструктурными объектами, специализированными территориями

 зоны природно-рекреационных территорий

ИНЫЕ ПОЗИЦИИ

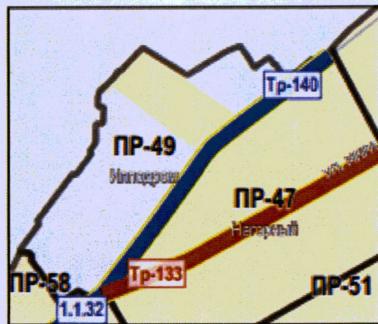
 улично-дорожная сеть

 территория, в отношении которой подготовлено внесение изменений в Генеральный план

Приложение 5
к изменениям, которые вносятся
в Генеральный план города
Перми, утвержденный решением
Пермской городской Думы
от 17 декабря 2010 г. № 205

ИЗМЕНЕНИЕ

в карте 2 «Планируемое размещение объектов местного значения.
Развитие улично-дорожной сети, иных объектов капитального
строительства транспортной инфраструктуры»
в отношении земельного участка с кадастровым номером
59:01:1713019:533, расположенного по ул. Чистопольской в Кировском
районе г. Перми, по мероприятиям Тр-140, Тр-141



Масштаб 1 : 25 000

УСЛОВНЫЕ ОБОЗНАЧЕНИЯ

МЕРОПРИЯТИЯ В ОТНОШЕНИИ ОБЪЕКТОВ КАПИТАЛЬНОГО СТРОИТЕЛЬСТВА ТРАНСПОРТНОЙ ИНФРАСТРУКТУРЫ

НОВОЕ СТРОИТЕЛЬСТВО

Улично-дорожная сеть

■ улицы и дороги - 1 этап

■ улицы и дороги - 2 этап

РЕКОНСТРУКЦИЯ СУЩЕСТВУЮЩИХ ОБЪЕКТОВ

Улично-дорожная сеть

■ улицы и дороги - 1 этап

■ улицы и дороги - 2 этап

ПЛАНИРОВОЧНЫЕ РАЙОНЫ

□ ПР-1 планировочные районы; границы, индексы
и наименования планировочных районов

ПОЗИЦИИ, НЕУТВЕРЖДАЕМЫЕ В ДАННОЙ КАРТЕ
(отображение позиций, утвержденных
соответствующими документами, а также
топографических и иных фактов)

СУЩЕСТВУЮЩИЕ ОБЪЕКТЫ ТРАНСПОРТНОЙ ИНФРАСТРУКТУРЫ

— улично-дорожная сеть

ТИПЫ ТЕРРИТОРИЙ ПО ОСНОВНЫМ ВИДАМ ФУНКЦИОНАЛЬНЫХ ЗОН

■ зоны территорий смешанного назначения,
за исключением территорий, занятых
преимущественно промышленными и
инфраструктурными объектами,
специализированными территориями

■ территории, занятые преимущественно
промышленными и инфраструктурными
объектами, специализированными
территориями (131)

■ зоны природно-рекреационных территорий


ИНЫЕ ПОЗИЦИИ

□ территория, в отношении которой
подготовлено внесение изменений
в Генеральный план

Приложение 6
к изменениям, которые вносятся
в Генеральный план города
Перми, утвержденный решением
Пермской городской Думы
от 17 декабря 2010 г. № 205

ИЗМЕНЕНИЕ


в карте 2.1 «Параметры улично-дорожной сети. Виды улиц и дорог по назначению» в отношении земельного участка с кадастровым номером 59:01:1713019:533, расположенного по ул. Чистопольской в Кировском районе г. Перми



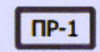
Масштаб 1 : 25 000

УСЛОВНЫЕ ОБОЗНАЧЕНИЯ


ВИДЫ УЛИЦ И ДОРОГ В СООТВЕТСТВИИ С ИХ НАЗНАЧЕНИЕМ


 районные

ПЛАНИРОВОЧНЫЕ РАЙОНЫ


 планировочные районы; границы, индексы и наименования планировочных районов

ТИПЫ ТЕРРИТОРИЙ ПО ОСНОВНЫМ ВИДАМ ФУНКЦИОНАЛЬНЫХ ЗОН

 зоны территорий смешанного назначения, за исключением территорий, занятых преимущественно промышленными и инфраструктурными объектами, специализированными территориями

 зоны природно-рекреационных территорий


ИНЫЕ ПОЗИЦИИ

 территория, в отношении которой подготовлено внесение изменений в Генеральный план

Приложение 7
к изменениям, которые вносятся
в Генеральный план города
Перми, утвержденный решением
Пермской городской Думы
от 17 декабря 2010 г. № 205

ИЗМЕНЕНИЕ



в карте 2.2 «Параметры улично-дорожной сети. Виды улиц и дорог по назначению общественных пространств» в отношении земельного участка с кадастровым номером 59:01:1713019:533, расположенного по ул. Чистопольской в Кировском районе г. Перми




Масштаб 1 : 25 000

УСЛОВНЫЕ ОБОЗНАЧЕНИЯ



ВИДЫ УЛИЦ И ДОРОГ ПО НАЗНАЧЕНИЮ ОБЩЕСТВЕННЫХ ПРОСТРАНСТВ

-  Продольная
-  Радиальная



ПЛАНИРОВОЧНЫЕ РАЙОНЫ

-  планировочные районы; границы, индексы и наименования планировочных районов

ТИПЫ ТЕРРИТОРИЙ ПО ОСНОВНЫМ ВИДАМ ФУНКЦИОНАЛЬНЫХ ЗОН

-  зоны территорий смешанного назначения, за исключением территорий, занятых преимущественно промышленными и инфраструктурными объектами, специализированными территориями
-  зоны природно-рекреационных территорий

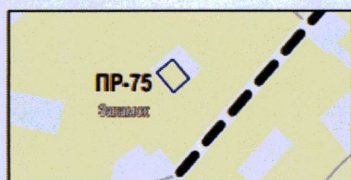
ИНЫЕ ПОЗИЦИИ

-  улично-дорожная сеть
-  территория, в отношении которой подготовлено внесение изменений в Генеральный план

Приложение 8
к изменениям, которые вносятся
в Генеральный план города
Перми, утвержденный решением
Пермской городской Думы
от 17 декабря 2010 г. № 205

ИЗМЕНЕНИЕ

в карте 3 «Планируемое размещение объектов местного значения.
Организация и обустройство велосипедных маршрутов» в отношении
земельного участка с кадастровым номером 59:01:1713019:533,
расположенного по ул. Чистопольской в Кировском районе г. Перми




Масштаб 1 : 25 000

УСЛОВНЫЕ ОБОЗНАЧЕНИЯ


УТВЕРЖДАЕМЫЕ ПОЗИЦИИ

ПЛАНИРОВОЧНЫЕ РАЙОНЫ


 планировочные районы; границы, индексы
и наименования планировочных районов


ПОЗИЦИИ, НЕУТВЕРЖДАЕМЫЕ В ДАННОЙ КАРТЕ
(отображение позиций, утвержденных
соответствующими документами, а также
топографических и иных фактов)

ВЕЛОСИПЕДНЫЕ МАРШРУТЫ


 существующие


ТИПЫ ТЕРРИТОРИЙ ПО ОСНОВНЫМ ВИДАМ ФУНКЦИОНАЛЬНЫХ ЗОН

 зоны территорий смешанного назначения,
за исключением территорий, занятых
преимущественно промышленными и
инфраструктурными объектами,
специализированными территориями

 зоны природно-рекреационных территорий

ИНЫЕ ПОЗИЦИИ

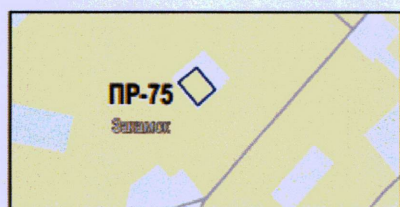
 улично-дорожная сеть

 территория, в отношении которой
подготовлено внесение изменений
в Генеральный план

Приложение 9
к изменениям, которые вносятся
в Генеральный план города
Перми, утвержденный решением
Пермской городской Думы
от 17 декабря 2010 г. № 205

ИЗМЕНЕНИЕ

в карте 4 «Планируемое размещение объектов местного значения.
Сводная схема развития объектов систем коммунальной
инфраструктуры» в отношении земельного участка с кадастровым
номером 59:01:1713019:533, расположенного по ул. Чистопольской
в Кировском районе г. Перми, по мероприятию Д-127



Масштаб 1 : 25 000

УСЛОВНЫЕ ОБОЗНАЧЕНИЯ

МЕРОПРИЯТИЯ В ОТНОШЕНИИ ОБЪЕКТОВ КАПИТАЛЬНОГО СТРОИТЕЛЬСТВА СИСТЕМ КОММУНАЛЬНОЙ ИНФРАСТРУКТУРЫ

НОВОЕ СТРОИТЕЛЬСТВО

Объекты водоотведения
(дождевая канализация)



Очистные сооружения дождевой канализации -
1 этап

ПОЗИЦИИ, НЕУТВЕРЖДАЕМЫЕ В ДАННОЙ КАРТЕ
(отображение позиций, утвержденных
соответствующими документами, а также
топографических и иных фактов)

ТИПЫ ТЕРРИТОРИЙ ПО ОСНОВНЫМ ВИДАМ ФУНКЦИОНАЛЬНЫХ ЗОН



зоны территорий смешанного значения,
за исключением территорий, занятых
преимущественно промышленными и
инфраструктурными объектами,
специализированными территориями



зоны природно-рекреационных территорий

ПЛАНИРОВОЧНЫЕ РАЙОНЫ



планировочные районы; границы, индексы
и наименования планировочных районов

ИНЫЕ ПОЗИЦИИ



улично-дорожная сеть




территория, в отношении которой
подготовлено внесение изменений
в Генеральный план

Приложение 10
к изменениям, которые вносятся
в Генеральный план города
Перми, утвержденный решением
Пермской городской Думы
от 17 декабря 2010 г. № 205

ИЗМЕНЕНИЕ







в карте 5 «Планируемое размещение объектов федерального, регионального, местного значения в границах функциональных зон»
в отношении земельного участка с кадастровым номером
59:01:1713019:533, расположенного по ул. Чистопольской в Кировском
районе г. Перми, по мероприятию Д-127



Масштаб 1 : 25 000

УСЛОВНЫЕ ОБОЗНАЧЕНИЯ


ФУНКЦИОНАЛЬНЫЕ ЗОНЫ
(наименования и индексы зон в соответствии
с Приказом Минэкономразвития России
от 09.01.2018 №10)

-  Зона застройки индивидуальными жилыми домами
-  Зона смешанной и общественно-деловой застройки
-  Зона смешанной и общественно-деловой застройки планируемая
-  Зона специализированной общественной застройки
-  Зоны сельскохозяйственного использования
-  Иные зоны


**ПЛАНИРУЕМЫЕ К РАЗМЕЩЕНИЮ И
РЕКОНСТРУКЦИИ ОБЪЕКТЫ ФЕДЕРАЛЬНОГО
ЗНАЧЕНИЯ, ОБЪЕКТЫ РЕГИОНАЛЬНОГО
ЗНАЧЕНИЯ, ОБЪЕКТЫ МЕСТНОГО ЗНАЧЕНИЯ**

**Объекты трубопроводного транспорта и
инженерной инфраструктуры**



Объекты водоотведения

-  Очистные сооружения дождевой канализации

ПЛАНИРОВОЧНЫЕ РАЙОНЫ

-  планировочные районы; границы, индексы и наименования планировочных районов

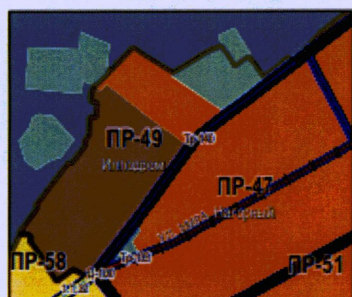
ИНЫЕ ПОЗИЦИИ

-  магистральная улица районного значения
-  территория, в отношении которой подготовлено внесение изменений в Генеральный план

Приложение 11
к изменениям, которые вносятся
в Генеральный план города
Перми, утвержденный решением
Пермской городской Думы
от 17 декабря 2010 г. № 205

ИЗМЕНЕНИЕ

в карте 6 «Местоположение линейных объектов федерального, регионального значения, местного значения» в отношении земельного участка с кадастровым номером 59:01:1713019:533, расположенного по ул. Чистопольской в Кировском районе г. Перми, по мероприятиям Тр-140, Тр-141



Масштаб 1 : 25 000

СУЩЕСТВУЮЩИЕ ЛИНЕЙНЫЕ ОБЪЕКТЫ

- Магистральная улица общегородского значения регулируемого движения
- Магистральная улица районного значения
- Трамвайная линия

ИНЫЕ ПОЗИЦИИ

- территория, в отношении которой подготовлено внесение изменений в Генеральный план

УСЛОВНЫЕ ОБОЗНАЧЕНИЯ

ФУНКЦИОНАЛЬНЫЕ ЗОНЫ
(наименования и индексы зон в соответствии с Приказом Минэкономразвития России от 09.01.2018 №10)

- Жилые зоны
- Зона застройки индивидуальными жилыми домами
- Зона смешанной и общественно-деловой застройки
- Зона смешанной и общественно-деловой застройки планируемая
- Зона специализированной общественной застройки
- Производственные зоны, зоны инженерной и транспортной инфраструктур
- Зоны сельскохозяйственного использования
- Зоны рекреационного назначения
- Иные зоны

ПЛАНИРУЕМЫЕ К РАЗМЕЩЕНИЮ И РЕКОНСТРУКЦИИ ЛИНЕЙНЫЕ ОБЪЕКТЫ ФЕДЕРАЛЬНОГО ЗНАЧЕНИЯ, ОБЪЕКТЫ РЕГИОНАЛЬНОГО ЗНАЧЕНИЯ, ОБЪЕКТЫ МЕСТНОГО ЗНАЧЕНИЯ

Объекты транспортной инфраструктуры

Улично-дорожная сеть

- Магистральная улица районного значения Планируемая к размещению
- Магистральная улица общегородского значения регулируемого движения. Планируемая к реконструкции
- Магистральная улица районного значения. Планируемая к реконструкции

Линии общественного пассажирского транспорта

- Линия внутригородского железнодорожного транспорта. Планируемый к размещению

Объекты трубопроводного транспорта и инженерной инфраструктуры

Сети водоотведения

- Канализация дождевая самотечная закрытая. Планируемая к реконструкции

ПЛАНИРОВОЧНЫЕ РАЙОНЫ

- планировочные районы; границы, индексы и наименования планировочных районов