



ПРАВИТЕЛЬСТВО ПЕРМСКОГО КРАЯ

ПОСТАНОВЛЕНИЕ

14.08.2024

№ 544-п

**О внесении изменений в Правила
землепользования и застройки города
Перми, утвержденные решением Пермской
городской Думы от 26 июня 2007 г. № 143**

В соответствии со статьями 8.2, 31 – 33 Градостроительного кодекса Российской Федерации, статьей 2 Закона Пермского края от 07 декабря 2020 г. № 603-ПК «О перераспределении отдельных полномочий в области градостроительной деятельности и земельных отношений между органами государственной власти Пермского края и органами местного самоуправления Пермского городского округа и о внесении изменений в Закон Пермского края «О градостроительной деятельности в Пермском крае»

Правительство Пермского края ПОСТАНОВЛЯЕТ:

1. Утвердить прилагаемые изменения, которые вносятся в Правила землепользования и застройки города Перми, утвержденные решением Пермской городской Думы от 26 июня 2007 г. № 143 (в редакции решений Пермской городской Думы от 23 октября 2007 г. № 258, от 25 марта 2008 г. № 78, от 24 июня 2008 г. № 215, от 24 февраля 2009 г. № 29, от 26 января 2010 г. № 16 (с изменениями от 27 января 2011 г., от 03 мая 2011 г.), от 25 февраля 2010 г. № 31, от 24 августа 2010 г. № 131, от 02 ноября 2010 г. № 177, от 17 декабря 2010 г. № 207, от 26 апреля 2011 г. № 64, от 30 августа 2011 г. № 176, от 27 сентября 2011 г. № 195, от 21 декабря 2011 г. № 245, от 21 декабря 2011 г. № 246, от 28 февраля 2012 г. № 25, от 22 мая 2012 г. № 94, от 25 сентября 2012 г. № 195, от 20 ноября 2012 г. № 258, от 18 декабря 2012 г. № 287 (редакция от 25 июня 2013 г.), от 26 февраля 2013 г. № 40, от 28 мая 2013 г. № 117, от 24 сентября 2013 г.

№ 199, от 24 сентября 2013 г. № 211, от 19 ноября 2013 г. № 261, от 19 ноября 2013 г. № 262, от 28 января 2014 г. № 4, от 28 января 2014 г. № 5, от 25 февраля 2014 г. № 34, от 25 марта 2014 г. № 63, от 25 марта 2014 г. № 64, от 27 мая 2014 г. № 113, от 20 июня 2014 г. № 129, от 20 июня 2014 г. № 130, от 23 сентября 2014 г. № 191, от 23 сентября 2014 г. № 199, от 23 сентября 2014 г. № 200, от 16 декабря 2014 г. № 280, от 16 декабря 2014 г. № 281, от 16 декабря 2014 г. № 282, от 27 января 2015 г. № 12, от 24 февраля 2015 г. № 30, от 24 февраля 2015 г. № 37, от 24 марта 2015 г. № 58, от 28 апреля 2015 г. № 87, от 26 мая 2015 г. № 125, от 23 июня 2015 г. № 141, от 23 июня 2015 г. № 147, от 25 августа 2015 г. № 162, от 25 августа 2015 г. № 163, от 25 августа 2015 г. № 164, от 25 августа 2015 г. № 165, от 22 сентября 2015 г. № 192, от 27 октября 2015 г. № 224, от 27 октября 2015 г. № 225, от 27 октября 2015 г. № 226, от 27 октября 2015 г. № 227, от 27 октября 2015 г. № 228 (редакция от 28 февраля 2017 г.), от 22 декабря 2015 г. № 278 (редакция от 28 февраля 2017 г.), от 22 декабря 2015 г. № 279, от 26 января 2016 г. № 8, от 26 января 2016 г. № 9, от 26 января 2016 г. № 10, от 24 февраля 2016 г. № 22, от 24 февраля 2016 г. № 23, от 24 февраля 2016 г. № 24, от 24 февраля 2016 г. № 25 (редакция от 28 февраля 2017 г.), от 24 мая 2016 г. № 103, от 28 июня 2016 г. № 126, от 28 июня 2016 г. № 127, от 23 августа 2016 г. № 187, от 23 августа 2016 г. № 188, от 23 августа 2016 г. № 189, от 23 августа 2016 г. № 190, от 23 августа 2016 г. № 191, от 23 августа 2016 г. № 192, от 22 ноября 2016 г. № 247, от 22 ноября 2016 г. № 248, от 20 декабря 2016 г. № 271, от 20 декабря 2016 г. № 272, от 28 февраля 2017 г. № 31, от 28 февраля 2017 г. № 32, от 23 мая 2017 г. № 102, от 27 июня 2017 г. № 124, от 27 июня 2017 г. № 125, от 22 августа 2017 г. № 166, от 22 августа 2017 г. № 167, от 26 сентября 2017 г. № 188, от 24 октября 2017 г. № 210, от 24 октября 2017 г. № 211, от 19 декабря 2017 г. № 254, от 19 декабря 2017 г. № 255, от 19 декабря 2017 г. № 256, от 19 декабря 2017 г. № 257, от 23 января 2018 г. № 4, от 27 февраля 2018 г. № 26, от 27 февраля 2018 г. № 27, от 24 апреля 2018 г. № 65, от 24 апреля 2018 г. № 66, от 24 апреля 2018 г. № 67, от 22 мая 2018 г. № 94, от 28 августа 2018 г. № 143, от 28 августа 2018 г. № 144, от 28 августа 2018 г. № 145, от 25 сентября 2018 г. № 178, от 23 октября 2018 г. № 207, от 20 ноября 2018 г. № 246, от 22 января 2019 г. № 4, от 26 февраля 2019 г. № 32, от 26 марта 2019 г. № 49, от 26 марта 2019 г. № 50 (редакция от 22 октября 2019 г.), от 26 марта 2019 г. № 52, от 23 апреля 2019 г. № 80, от 23 апреля 2019 г. № 81, от 23 апреля 2019 г. № 82, от 23 апреля 2019 г. № 83, от 23 апреля 2019 г. № 84, от 28 мая 2019 г. № 107, от 28 мая 2019 г. № 108, от 28 мая 2019 г. № 109, от 28 мая 2019 г. № 110, от 28 мая 2019 г.

№ 111, от 25 июня 2019 г. № 132, от 25 июня 2019 г. № 133, от 25 июня 2019 г. № 134, от 25 июня 2019 г. № 135, от 25 июня 2019 г. № 136, от 27 августа 2019 г. № 167, от 27 августа 2019 г. № 168, от 27 августа 2019 г. № 169, от 27 августа 2019 г. № 170, от 27 августа 2019 г. № 171, от 24 сентября 2019 г. № 219, от 24 сентября 2019 г. № 220, от 24 сентября 2019 г. № 221, от 24 сентября 2019 г. № 222, от 24 сентября 2019 г. № 223, от 22 октября 2019 г. № 246, от 22 октября 2019 г. № 248, от 22 октября 2019 г. № 249, от 19 ноября 2019 г. № 282, от 19 ноября 2019 г. № 283, от 17 декабря 2019 г. № 318, от 17 декабря 2019 г. № 319, от 17 декабря 2019 г. № 320, от 17 декабря 2019 г. № 321, от 28 января 2020 г. № 15, от 28 января 2020 г. № 16, от 28 января 2020 г. № 17, от 28 января 2020 г. № 18, от 28 января 2020 г. № 19, от 28 января 2020 г. № 20, от 28 января 2020 г. № 21, от 28 января 2020 г. № 22, от 25 февраля 2020 г. № 48, от 25 февраля 2020 г. № 49, от 24 марта 2020 г. № 66, от 24 марта 2020 г. № 67, от 24 марта 2020 г. № 68, от 26 мая 2020 г. № 94, от 26 мая 2020 г. № 95, от 23 июня 2020 г. № 118, от 25 августа 2020 г. № 160, от 25 августа 2020 г. № 162, от 25 августа 2020 г. № 163, от 25 августа 2020 г. № 164, от 22 сентября 2020 г. № 191, от 27 октября 2020 г. № 216, от 17 ноября 2020 г. № 238, от 15 декабря 2020 г. № 272, от 15 декабря 2020 г. № 273, от 15 декабря 2020 г. № 274, от 26 января 2021 г. № 17, от 26 января 2021 г. № 18, от 26 января 2021 г. № 19, от 26 января 2021 г. № 20, от 26 января 2021 г. № 21, от 26 января 2021 г. № 22, от 26 января 2021 г. № 23, от 24 февраля 2021 г. № 39, постановлений Правительства Пермского края от 17 марта 2021 г. № 155-п, от 09 июня 2021 г. № 374-п, от 23 июня 2021 г. № 432-п, от 07 июля 2021 г. № 466-п, от 20 июля 2021 г. № 488-п, от 02 сентября 2021 г. № 627-п, от 20 октября 2021 г. № 797-п, от 17 ноября 2021 г. № 893-п, от 02 декабря 2021 г. № 949-п, от 02 декабря 2021 г. № 969-п, от 08 декабря 2021 г. № 981-п, от 23 декабря 2021 г. № 1069-п, от 18 февраля 2022 г. № 122-п, от 11 марта 2022 г. № 190-п, от 30 марта 2022 г. № 262-п, от 06 апреля 2022 г. № 271-п, от 13 апреля 2022 г. № 301-п, от 20 апреля 2022 г. № 322-п, от 29 апреля 2022 г. № 339-п, от 13 мая 2022 г. № 373-п, от 13 мая 2022 г. № 385-п, от 13 мая 2022 г. № 389-п, от 18 мая 2022 г. № 426-п, от 01 июня 2022 г. № 457-п, от 08 июня 2022 г. № 490-п, от 15 июня 2022 г. № 502-п, от 06 июля 2022 г. № 563-п, от 20 июля 2022 г. № 596-п, от 20 июля 2022 г. № 605-п, от 03 августа 2022 г. № 646-п, от 11 августа 2022 г. № 676-п, от 18 августа 2022 г. № 684-п, от 23 августа 2022 г. № 715-п, от 05 октября 2022 г. № 841-п, от 05 октября 2022 г. № 842-п, от 10 октября 2022 г. № 857-п, от 19 октября 2022 г. № 881-п, от 02 ноября 2022 г. № 922-п, от 02 ноября 2022 г. № 926-п, от 11 ноября 2022 г. № 930-п, от 17 ноября 2022 г.

№ 958-п, от 17 ноября 2022 г. № 959-п, от 17 ноября 2022 г. № 960-п, от 30 ноября 2022 г. № 1008-п, от 30 ноября 2022 г. № 1010-п, от 30 ноября 2022 г. № 1031-п, от 07 декабря 2022 г. № 1039-п, от 07 декабря 2022 г. № 1040-п, от 14 декабря 2022 г. № 1077-п, от 14 декабря 2022 г. № 1094-п, от 21 декабря 2022 г. № 1118-п, от 28 декабря 2022 г. № 1159-п, от 28 декабря 2022 г. № 1162-п, от 12 января 2023 г. № 15-п, от 20 января 2023 г. № 34-п, от 25 января 2023 г. № 39-п, от 01 февраля 2023 г. № 61-п, от 01 февраля 2023 г. № 64-п, от 14 февраля 2023 г. № 109-п, от 28 февраля 2023 г. № 129-п, от 28 февраля 2023 г. № 140-п, от 10 марта 2023 г. № 172-п, от 16 марта 2023 г. № 184-п, от 27 марта 2023 г. № 203-п, от 27 марта 2023 г. № 204-п, от 05 апреля 2023 г. № 237-п, от 05 апреля 2023 г. № 246-п, от 20 апреля 2023 г. № 291-п, от 20 апреля 2023 г. № 293-п, от 26 апреля 2023 г. № 307-п, от 08 июня 2023 г. № 439-п, от 14 июня 2023 г. № 442-п, от 14 июня 2023 г. № 443-п, от 14 июня 2023 г. № 457-п, от 29 июня 2023 г. № 491-п, от 29 июня 2023 г. № 492-п, от 05 июля 2023 г. № 505-п, от 26 июля 2023 г. № 558-п, от 26 июля 2023 г. № 559-п, от 09 августа 2023 г. № 603-п, от 10 августа 2023 г. № 615-п, от 21 августа 2023 г. № 633-п, от 31 августа 2023 г. № 653-п, от 31 августа 2023 г. № 663-п, от 07 сентября 2023 г. № 682-п, от 04 октября 2023 г. № 772-п, от 11 октября 2023 г. № 782-п, от 13 октября 2023 г. № 789-п, от 17 октября 2023 г. № 792-п, от 20 октября 2023 г. № 795-п, от 02 ноября 2023 г. № 834-п, от 02 ноября 2023 г. № 843-п, от 27 ноября 2023 г. № 928-п, от 11 декабря 2023 г. № 965-п, от 12 декабря 2023 г. № 967-п, от 18 декабря 2023 г. № 1007-п, от 27 декабря 2023 г. № 1052-п, от 28 декабря 2023 г. № 1056-п, от 31 января 2024 г. № 55-п, от 13 февраля 2024 г. № 91-п, от 20 февраля 2024 г. № 106-п, от 20 февраля 2024 г. № 108-п, от 19 марта 2024 г. № 162-п, от 17 апреля 2024 г. № 224-п, от 17 апреля 2024 г. № 225-п, от 30 мая 2024 г. № 286-п, от 30 мая 2024 г. № 287-п, от 30 мая 2024 г. № 288-п, от 30 мая 2024 г. № 289-п, от 30 мая 2024 г. № 290-п, от 03 июня 2024 г. № 334-п, от 13 июня 2024 г. № 363-п, от 27 июня 2024 г. № 397-п, от 27 июня 2024 г. № 398-п, от 27 июня 2024 г. № 399-п, от 27 июня 2024 г. № 400-п, от 10 июля 2024 г. № 442-п, от 25 июля 2024 г. № 490-п, от 01 августа 2024 г. № 497, от 09 августа 2024 г. № 506-п).

2. Министерству по управлению имуществом и градостроительной деятельности Пермского края в срок не позднее трех рабочих дней со дня принятия настоящего постановления уведомить администрацию города Перми о его принятии.

3. Настоящее постановление вступает в силу через 10 дней после дня его официального опубликования.

Губернатор Пермского края



Д.Н. Махонин

УТВЕРЖДЕНЫ
постановлением
Правительства Пермского края
от 14.08.2024 № 544-п

**ИЗМЕНЕНИЯ,
которые вносятся в Правила землепользования и застройки города
Перми, утвержденные решением Пермской городской Думы
от 26 июня 2007 г. № 143**

1. В статье 49:

1.1. установить границы подзоны Ц-2 (В 15 эт) территориальной зоны обслуживания и деловой активности местного значения (Ц-2) в отношении частей земельных участков с кадастровыми номерами 59:01:4410396:3652, 59:01:4410396:3651, 59:01:4410396:4211, 59:01:4410396:4215, расположенных по ул. Шпальной в Дзержинском районе города Перми.

Изменение границ в отношении частей земельных участков с кадастровыми номерами 59:01:4410396:3652, 59:01:4410396:3651, 59:01:4410396:4211, 59:01:4410396:4215, расположенных по ул. Шпальной в Дзержинском районе города Перми, изложить в редакции согласно приложению 1 к настоящим изменениям;

1.2. установить границы подзоны Ц-2 (В 25 эт) территориальной зоны обслуживания и деловой активности местного значения (Ц-2) в отношении земельного участка с кадастровым номером 59:01:4410396:28, частей земельных участков с кадастровыми номерами 59:01:4410396:3652, 59:01:4410396:3651, 59:01:4410396:4211, 59:01:4410396:4215, расположенных по ул. Шпальной в Дзержинском районе города Перми.

Изменение границ в отношении земельного участка с кадастровым номером 59:01:4410396:28, частей земельных участков с кадастровыми номерами 59:01:4410396:3652, 59:01:4410396:3651, 59:01:4410396:4211, 59:01:4410396:4215, расположенных по ул. Шпальной в Дзержинском районе города Перми, изложить в редакции согласно приложению 1 к настоящим изменениям;

1.3. установить границы подзоны Ц-2 (П 2,28) территориальной зоны обслуживания и деловой активности местного значения (Ц-2) в отношении земельных участков с кадастровыми номерами 59:01:4410396:3652, 59:01:4410396:3651, 59:01:4410396:4211, 59:01:4410396:28, 59:01:4410396:4215, расположенных по ул. Шпальной в Дзержинском районе города Перми.

Изменение границ в отношении земельных участков с кадастровыми номерами 59:01:4410396:3652, 59:01:4410396:3651, 59:01:4410396:4211,

59:01:4410396:28, 59:01:4410396:4215, расположенных по ул. Шпальной в Дзержинском районе города Перми, изложить в редакции согласно приложению 1 к настоящим изменениям;

1.4. установить границы подзон Ц-2 (В 16 эт), Ц-2 (П 3,41) территориальной зоны обслуживания и деловой активности местного значения (Ц-2) в отношении земельного участка с кадастровым номером 59:01:4410745:225, расположенного в Дзержинском районе города Перми.

Изменение границ в отношении земельного участка с кадастровым номером 59:01:4410745:225, расположенного в Дзержинском районе города Перми, изложить в редакции согласно приложению 2 к настоящим изменениям;

1.5. установить границы подзон Ц-2 (В 24 эт), Ц-2 (П 4,44) территориальной зоны обслуживания и деловой активности местного значения (Ц-2) в отношении земельного участка с кадастровым номером 59:01:4410745:227, расположенного в Дзержинском районе города Перми.

Изменение границ в отношении земельного участка с кадастровым номером 59:01:4410745:227, расположенного в Дзержинском районе города Перми, изложить в редакции согласно приложению 2 к настоящим изменениям;

1.6. установить границы подзон Ц-2 (В 25 эт), Ц-2 (П 2,73) территориальной зоны обслуживания и деловой активности местного значения (Ц-2) в отношении земельного участка с кадастровым номером 59:01:4410386:143, расположенного по ул. Куфониной, з/у 1, в Дзержинском районе города Перми.

Изменение границ в отношении земельного участка с кадастровым номером 59:01:4410386:143, расположенного по ул. Куфониной, з/у 1, в Дзержинском районе города Перми, изложить в редакции согласно приложению 3 к настоящим изменениям;

1.7. установить границы территориальной зоны обслуживания промышленности, торговли, складирования и мелкого производства (Ц-6) в отношении земельных участков с кадастровыми номерами 59:01:4416019:2, 59:01:4413805:2, расположенных в Индустриальном районе города Перми.

Изменение границ в отношении земельных участков с кадастровыми номерами 59:01:4416019:2, 59:01:4413805:2, расположенных в Индустриальном районе города Перми, изложить в редакции согласно приложению 4 к настоящим изменениям;

2. в пункте 2.1 статьи 52:

2.1. после абзаца:

«Подзона Ц-2 (П 2,22)»

дополнить абзацем следующего содержания:

«Подзона Ц-2 (П 2,28)»;

2.2. после абзаца:

«Подзона Ц-2 (П 2,7)»

дополнить абзацем следующего содержания:

«Подзона Ц-2 (П 2,73)»;

2.3. после абзаца:

«Подзона Ц-2 (П 3,12)»

дополнить абзацем следующего содержания:

«Подзона Ц-2 (П 3,41)»;

2.4. после абзаца:

«Подзона Ц-2 (П 3,73)»

дополнить абзацем следующего содержания:

«Подзона Ц-2 (П 4,44)»;

3. в градостроительном регламенте территориальной зоны обслуживания и деловой активности местного значения (Ц-2) статьи 52.1:

3.1. перечень условно разрешенных видов разрешенного использования земельных участков и объектов капитального строительства дополнить абзацем следующего содержания:

«хранение автотранспорта (2.7.1).»;

3.2. после абзаца:

«предельный максимальный коэффициент плотности застройки земельного участка с видами разрешенного использования «многоэтажная жилая застройка (высотная застройка) (2.6)», «среднеэтажная жилая застройка (2.5)» – 2,22.»

дополнить абзацами следующего содержания:

«Подзона Ц-2 (П 2,28).

Предельный параметр разрешенного строительства, реконструкции объектов капитального строительства:

предельный максимальный коэффициент плотности застройки земельного участка с видами разрешенного использования «многоэтажная жилая застройка (высотная застройка) (2.6)», «среднеэтажная жилая застройка (2.5)» – 2,28.»;

3.3. после абзаца:

«предельный максимальный коэффициент плотности застройки земельного участка с видами разрешенного использования «многоэтажная жилая застройка (высотная застройка) (2.6)», «среднеэтажная жилая застройка (2.5)» – 2,7.»

дополнить абзацами следующего содержания:

«Подзона Ц-2 (П 2,73).

Предельный параметр разрешенного строительства, реконструкции объектов капитального строительства:

предельный максимальный коэффициент плотности застройки земельного участка с видами разрешенного использования «многоэтажная жилая застройка (высотная застройка) (2.6)», «среднеэтажная жилая застройка (2.5)» – 2,73.»;

3.4. после абзаца:

«предельный максимальный коэффициент плотности застройки земельного участка с видами разрешенного использования «многоэтажная жилая застройка (высотная застройка) (2.6)», «среднеэтажная жилая застройка (2.5)» – 3,12.»

дополнить абзацами следующего содержания:

«Подзона Ц-2 (П 3,41).

Предельный параметр разрешенного строительства, реконструкции объектов капитального строительства:

предельный максимальный коэффициент плотности застройки земельного участка с видами разрешенного использования «многоэтажная жилая застройка (высотная застройка) (2.6)», «среднеэтажная жилая застройка (2.5)» – 3,41.»;

3.5. после абзаца:

«предельный максимальный коэффициент плотности застройки земельного участка с видами разрешенного использования «многоэтажная жилая застройка (высотная застройка) (2.6)», «среднеэтажная жилая застройка (2.5)» – 3,73.»

дополнить абзацами следующего содержания:

«Подзона Ц-2 (П 4,44).

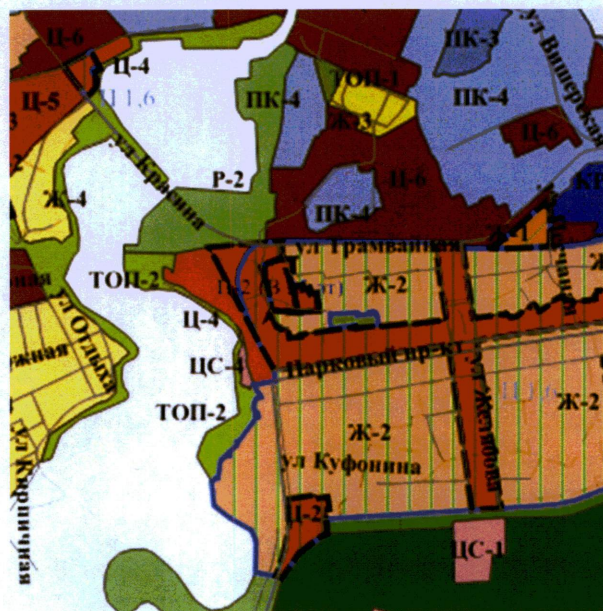
Предельный параметр разрешенного строительства, реконструкции объектов капитального строительства:

предельный максимальный коэффициент плотности застройки земельного участка с видами разрешенного использования «многоэтажная жилая застройка (высотная застройка) (2.6)», «среднеэтажная жилая застройка (2.5)» – 4,44.».

Приложение 1
к изменениям, которые вносятся
в Правила землепользования
и застройки города Перми,
утвержденные решением
Пермской городской Думы
от 26 июня 2007 г. № 143

ИЗМЕНЕНИЕ

границ в отношении земельного участка с кадастровым номером
59:01:4410396:28, частей земельных участков с кадастровыми
номерами 59:01:4410396:3652, 59:01:4410396:3651, 59:01:4410396:4211,
59:01:4410396:4215, расположенных по ул. Шпальной
в Дзержинском районе города Перми



1:25000

Система координат МСК-59

в части установления границ подзоны Ц-2 (В 15 эт) территориальной
зоны обслуживания и деловой активности местного значения (Ц-2)
в отношении частей земельных участков с кадастровыми номерами
59:01:4410396:3652, 59:01:4410396:3651, 59:01:4410396:4211,
59:01:4410396:4215, расположенных по ул. Шпальной
в Дзержинском районе города Перми

№ п/п	X	Y
1	2	3
1	516627,50	2225663,50
2	516627,66	2225664,84
3	516628,35	2225670,45
4	516631,01	2225692,72
5	516619,87	2225694,41
6	516619,10	2225694,75
7	516619,28	2225696,23
8	516621,47	2225714,78

1	2	3
9	516620,98	2225714,79
10	516621,45	2225717,66
11	516603,84	2225719,65
12	516607,10	2225741,17
13	516551,33	2225748,18
14	516546,85	2225748,74
15	516543,32	2225678,49
16	516543,26	2225677,34
1	516627,50	2225663,50

в части установления границ подзоны Ц-2 (В 25 эт) территориальной зоны обслуживания и деловой активности местного значения (Ц-2) в отношении земельного участка с кадастровым номером 59:01:4410396:28, частей земельных участков с кадастровыми номерами 59:01:4410396:3652, 59:01:4410396:3651, 59:01:4410396:4211, 59:01:4410396:4215, расположенных по ул. Шпальной в Дзержинском районе города Перми

№ п/п	X	Y
1	2	3
1	516627,50	2225663,50
2	516543,26	2225677,34
3	516542,76	2225667,35
4	516542,76	2225667,31
5	516547,11	2225618,64
6	516548,28	2225605,84
7	516549,62	2225590,91
8	516554,19	2225590,25
9	516583,52	2225586,01
10	516593,26	2225584,60
11	516649,62	2225566,74
12	516652,76	2225568,08
13	516672,30	2225564,54
14	516672,85	2225566,96
15	516688,82	2225567,09
16	516698,63	2225567,17
17	516699,91	2225570,60
18	516703,27	2225579,40
19	516705,60	2225585,50
20	516716,27	2225614,72
21	516716,45	2225628,66
22	516716,57	2225661,94
23	516678,82	2225661,79
24	516678,77	2225642,83
25	516651,27	2225652,85
26	516626,64	2225656,54
1	516627,50	2225663,50

в части установления границ подзоны Ц-2 (П 2,28) территориальной зоны обслуживания и деловой активности местного значения (Ц-2) в отношении земельных участков с кадастровыми номерами 59:01:4410396:3652, 59:01:4410396:3651, 59:01:4410396:4211, 59:01:4410396:28, 59:01:4410396:4215, расположенных по ул. Шпальной в Дзержинском районе города Перми

№ п/п	X	Y
1	2	3
1	516698,63	2225567,17
2	516699,59	2225569,76
3	516703,27	2225579,40
4	516705,60	2225585,50
5	516716,27	2225614,72
6	516716,45	2225628,66
7	516716,57	2225661,94
8	516678,82	2225661,79
9	516678,77	2225642,83
10	516651,27	2225652,85
11	516626,64	2225656,54
12	516628,35	2225670,45
13	516631,01	2225692,72
14	516619,87	2225694,41
15	516619,10	2225694,75
16	516619,28	2225696,23
17	516621,47	2225714,78
18	516620,98	2225714,79
19	516621,45	2225717,66
20	516603,84	2225719,65
21	516607,10	2225741,17
22	516551,33	2225748,18
23	516546,85	2225748,74
24	516542,76	2225667,35
25	516542,76	2225667,31
26	516547,11	2225618,64
27	516548,28	2225605,84
28	516549,62	2225590,91
29	516554,19	2225590,25
30	516583,52	2225586,01
31	516593,26	2225584,60
32	516649,62	2225566,74
33	516652,76	2225568,08
34	516672,30	2225564,54
35	516672,85	2225566,96
1	516698,63	2225567,17

Приложение 2
к изменениям, которые вносятся
в Правила землепользования
и застройки города Перми,
утвержденные решением
Пермской городской Думы
от 26 июня 2007 г. № 143

ИЗМЕНЕНИЕ

**границ в отношении земельных участков с кадастровыми номерами
59:01:4410745:225, 59:01:4410745:227, расположенных
в Дзержинском районе города Перми**



1:25000

Система координат МСК-59

в части установления границ подзон Ц-2 (В 16 эт), Ц-2 (П 3,41)
территориальной зоны обслуживания и деловой активности местного
значения (Ц-2) в отношении земельного участка с кадастровым номером
59:01:4410745:225, расположенного в Дзержинском районе города Перми

№ п/п	X	Y
1	2	3
1	516452,77	2228535,10
2	516424,87	2228569,83
3	516425,90	2228570,66
4	516422,77	2228574,55
5	516390,77	2228569,04
6	516391,74	2228563,03
7	516396,60	2228554,05
8	516422,80	2228517,93
9	516424,09	2228516,18
10	516424,69	2228515,36
11	516425,67	2228514,09

1	2	3
1	516452,77	2228535,10

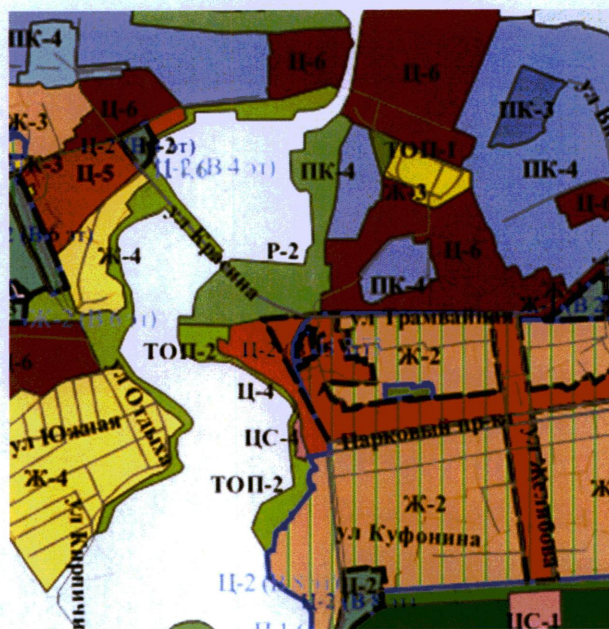
в части установления границ подзон Ц-2 (В 24 эт), Ц-2 (П 4,44) территориальной зоны обслуживания и деловой активности местного значения (Ц-2) в отношении земельного участка с кадастровым номером 59:01:4410745:227, расположенного в Дзержинском районе города Перми

№ п/п	X	Y
1	2	3
1	516444,15	2228650,68
2	516421,29	2228679,14
3	516421,08	2228678,97
4	516412,47	2228689,65
5	516383,84	2228665,50
6	516386,99	2228660,87
7	516380,10	2228649,50
8	516380,74	2228645,72
9	516378,39	2228645,31
10	516379,59	2228637,91
11	516399,59	2228641,35
12	516399,76	2228640,37
13	516407,95	2228641,78
14	516422,94	2228633,64
1	516444,15	2228650,68

Приложение 3
к изменениям, которые вносятся
в Правила землепользования
и застройки города Перми,
утвержденные решением
Пермской городской Думы
от 26 июня 2007 г. № 143

ИЗМЕНЕНИЕ

границ в отношении в отношении земельного участка с кадастровым номером 59:01:4410386:143, расположенного по ул. Куфониная, з/у 1, в Дзержинском районе города Перми



1:25000

Система координат МСК-59

в части установления границ подзон Ц-2 (В 25 эт), Ц-2 (П 2,73) территориальной зоны обслуживания и деловой активности местного значения (Ц-2) в отношении земельного участка с кадастровым номером 59:01:4410386:143, расположенного по ул. Куфониная, з/у 1, в Дзержинском районе города Перми

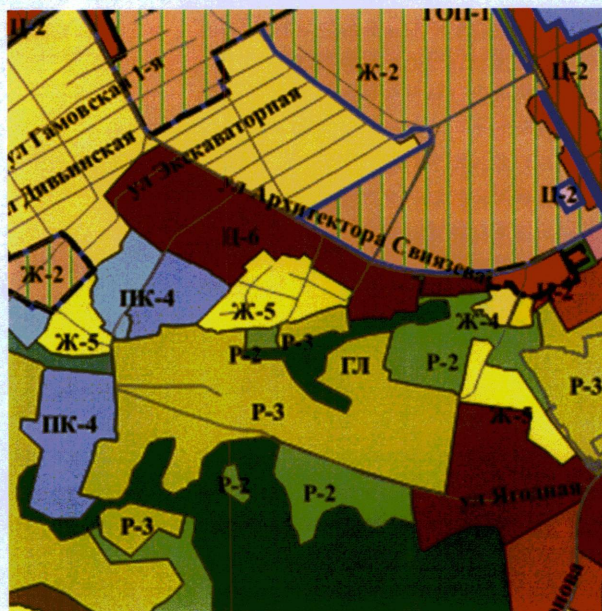
№ п/п	X	Y
1	2	3
1	516727,29	2225530,62
2	516726,59	2225534,01
3	516720,83	2225549,87
4	516720,63	2225550,56
5	516702,24	2225543,81
6	516698,66	2225542,50
7	516692,18	2225542,75
8	516671,67	2225543,56
9	516651,21	2225548,07
10	516631,04	2225553,05

1	2	3
11	516630,07	2225550,05
12	516621,00	2225522,27
13	516609,96	2225526,46
14	516602,26	2225515,12
15	516595,47	2225502,32
16	516634,32	2225494,69
17	516648,47	2225494,61
18	516663,05	2225496,86
19	516674,24	2225499,65
20	516694,30	2225507,75
21	516700,68	2225506,83
22	516701,48	2225507,33
23	516710,66	2225524,99
24	516713,84	2225525,35
25	516718,87	2225527,63
26	516724,46	2225529,23
1	516727,29	2225530,62

Приложение 4
к изменениям, которые вносятся
в Правила землепользования
и застройки города Перми,
утвержденные решением
Пермской городской Думы
от 26 июня 2007 г. № 143

ИЗМЕНЕНИЕ

границ в отношении земельных участков с кадастровыми номерами
59:01:4416019:2, 59:01:4413805:2, расположенных
в Индустриальном районе города Перми



1:25000

Система координат МСК-59

в части установления границ территориальной зоны обслуживания
промышленности, торговли, складирования и мелкого производства (Ц-6)
в отношении земельного участка с кадастровым номером 59:01:4416019:2,
расположенного в Индустриальном районе города Перми

№ п/п	X	Y
1	2	3
1	512275,59	2227119,76
2	512294,22	2227122,31
3	512304,22	2227136,05
4	512317,41	2227145,11
5	512362,17	2227172,50
6	512357,05	2227180,31
7	512346,65	2227172,59
8	512345,26	2227171,16
9	512336,62	2227164,80
10	512334,57	2227164,03
11	512327,51	2227161,31

1	2	3
12	512307,53	2227146,28
13	512278,58	2227186,63
14	512262,07	2227174,14
15	512263,46	2227169,34
16	512263,91	2227166,94
17	512264,59	2227161,94
18	512265,18	2227160,50
19	512274,93	2227119,31
1	512275,59	2227119,76

в части установления границ территориальной зоны обслуживания промышленности, торговли, складирования и мелкого производства (Ц-6) в отношении земельного участка с кадастровым номером 59:01:4413805:2, расположенного в Индустриальном районе города Перми

№ п/п	X	Y
1	2	3
1	512187,87	2226924,40
2	512191,23	2226920,33
3	512192,99	2226917,13
4	512198,20	2226907,66
5	512204,52	2226896,16
6	512205,01	2226896,50
7	512205,45	2226896,77
8	512207,81	2226898,27
9	512218,26	2226904,94
10	512224,88	2226909,14
11	512225,61	2226909,61
12	512225,25	2226909,92
13	512231,86	2226917,75
14	512250,61	2226938,84
15	512267,31	2226957,57
16	512262,00	2226961,82
17	512260,29	2226963,97
18	512255,77	2226967,62
19	512249,18	2226973,52
20	512239,84	2226981,68
21	512236,37	2226977,70
22	512221,80	2226990,68
23	512220,10	2226992,41
24	512215,08	2226987,89
25	512210,48	2226983,76
26	512207,70	2226981,25
27	512204,86	2226978,65
28	512201,97	2226976,08
29	512199,12	2226973,50
30	512196,26	2226970,92
31	512193,50	2226968,42
32	512192,43	2226967,43

1	2	3
33	512192,26	2226967,62
34	512185,02	2226960,99
35	512185,36	2226960,60
36	512169,78	2226945,69
37	512175,88	2226934,56
38	512178,73	2226936,29
39	512180,52	2226933,02
40	512185,94	2226923,16
1	512187,87	2226924,40