



ПРАВИТЕЛЬСТВО ПЕРМСКОГО КРАЯ

ПОСТАНОВЛЕНИЕ

14.08.2024

№ 523-п

О внесении изменений в Правила землепользования и застройки города Перми, утвержденные решением Пермской городской Думы от 26 июня 2007 г. № 143

В соответствии со статьями 8.2, 31 – 33 Градостроительного кодекса Российской Федерации, статьей 2 Закона Пермского края от 07 декабря 2020 г. № 603-ПК «О перераспределении отдельных полномочий в области градостроительной деятельности и земельных отношений между органами государственной власти Пермского края и органами местного самоуправления Пермского городского округа и о внесении изменений в Закон Пермского края «О градостроительной деятельности в Пермском крае»

Правительство Пермского края ПОСТАНОВЛЯЕТ:

1. Утвердить прилагаемые изменения, которые вносятся в Правила землепользования и застройки города Перми, утвержденные решением Пермской городской Думы от 26 июня 2007 г. № 143 (в редакции решений Пермской городской Думы от 23 октября 2007 г. № 258, от 25 марта 2008 г. № 78, от 24 июня 2008 г. № 215, от 24 февраля 2009 г. № 29, от 26 января 2010 г. № 16 (с изменениями от 27 января 2011 г., от 03 мая 2011 г.), от 25 февраля 2010 г. № 31, от 24 августа 2010 г. № 131, от 02 ноября 2010 г. № 177, от 17 декабря 2010 г. № 207, от 26 апреля 2011 г. № 64, от 30 августа 2011 г. № 176, от 27 сентября 2011 г. № 195, от 21 декабря 2011 г. № 245, от 21 декабря 2011 г. № 246, от 28 февраля 2012 г. № 25, от 22 мая 2012 г. № 94, от 25 сентября 2012 г. № 195, от 20 ноября 2012 г. № 258, от 18 декабря 2012 г. № 287 (редакция от 25 июня 2013 г.), от 26 февраля 2013 г. № 40, от 28 мая 2013 г. № 117, от 24 сентября 2013 г. № 199, от 24 сентября 2013 г. № 211, от 19 ноября 2013 г. № 261, от 19 ноября 2013 г. № 262, от 28 января 2014 г. № 4, от 28 января 2014 г.

№ 5, от 25 февраля 2014 г. № 34, от 25 марта 2014 г. № 63, от 25 марта 2014 г. № 64, от 27 мая 2014 г. № 113, от 20 июня 2014 г. № 129, от 20 июня 2014 г. № 130, от 23 сентября 2014 г. № 191, от 23 сентября 2014 г. № 199, от 23 сентября 2014 г. № 200, от 16 декабря 2014 г. № 280, от 16 декабря 2014 г. № 281, от 16 декабря 2014 г. № 282, от 27 января 2015 г. № 12, от 24 февраля 2015 г. № 30, от 24 февраля 2015 г. № 37, от 24 марта 2015 г. № 58, от 28 апреля 2015 г. № 87, от 26 мая 2015 г. № 125, от 23 июня 2015 г. № 141, от 23 июня 2015 г. № 147, от 25 августа 2015 г. № 162, от 25 августа 2015 г. № 163, от 25 августа 2015 г. № 164, от 25 августа 2015 г. № 165, от 22 сентября 2015 г. № 192, от 27 октября 2015 г. № 224, от 27 октября 2015 г. № 225, от 27 октября 2015 г. № 226, от 27 октября 2015 г. № 227, от 27 октября 2015 г. № 228 (редакция от 28 февраля 2017 г.), от 22 декабря 2015 г. № 278 (редакция от 28 февраля 2017 г.), от 22 декабря 2015 г. № 279, от 26 января 2016 г. № 8, от 26 января 2016 г. № 9, от 26 января 2016 г. № 10, от 24 февраля 2016 г. № 22, от 24 февраля 2016 г. № 23, от 24 февраля 2016 г. № 24, от 24 февраля 2016 г. № 25 (редакция от 28 февраля 2017 г.), от 24 мая 2016 г. № 103, от 28 июня 2016 г. № 126, от 28 июня 2016 г. № 127, от 23 августа 2016 г. № 187, от 23 августа 2016 г. № 188, от 23 августа 2016 г. № 189, от 23 августа 2016 г. № 190, от 23 августа 2016 г. № 191, от 23 августа 2016 г. № 192, от 22 ноября 2016 г. № 247, от 22 ноября 2016 г. № 248, от 20 декабря 2016 г. № 271, от 20 декабря 2016 г. № 272, от 28 февраля 2017 г. № 31, от 28 февраля 2017 г. № 32, от 23 мая 2017 г. № 102, от 27 июня 2017 г. № 124, от 27 июня 2017 г. № 125, от 22 августа 2017 г. № 166, от 22 августа 2017 г. № 167, от 26 сентября 2017 г. № 188, от 24 октября 2017 г. № 210, от 24 октября 2017 г. № 211, от 19 декабря 2017 г. № 254, от 19 декабря 2017 г. № 255, от 19 декабря 2017 г. № 256, от 19 декабря 2017 г. № 257, от 23 января 2018 г. № 4, от 27 февраля 2018 г. № 26, от 27 февраля 2018 г. № 27, от 24 апреля 2018 г. № 65, от 24 апреля 2018 г. № 66, от 24 апреля 2018 г. № 67, от 22 мая 2018 г. № 94, от 28 августа 2018 г. № 143, от 28 августа 2018 г. № 144, от 28 августа 2018 г. № 145, от 25 сентября 2018 г. № 178, от 23 октября 2018 г. № 207, от 20 ноября 2018 г. № 246, от 22 января 2019 г. № 4, от 26 февраля 2019 г. № 32, от 26 марта 2019 г. № 49, от 26 марта 2019 г. № 50 (редакция от 22 октября 2019 г.), от 26 марта 2019 г. № 52, от 23 апреля 2019 г. № 80, от 23 апреля 2019 г. № 81, от 23 апреля 2019 г. № 82, от 23 апреля 2019 г. № 83, от 23 апреля 2019 г. № 84, от 28 мая 2019 г. № 107, от 28 мая 2019 г. № 108, от 28 мая 2019 г. № 109, от 28 мая 2019 г. № 110, от 28 мая 2019 г. № 111, от 25 июня 2019 г. № 132, от 25 июня 2019 г. № 133, от 25 июня 2019 г. № 134, от 25 июня 2019 г. № 135, от 25 июня 2019 г. № 136,

от 27 августа 2019 г. № 167, от 27 августа 2019 г. № 168, от 27 августа 2019 г. № 169, от 27 августа 2019 г. № 170, от 27 августа 2019 г. № 171, от 24 сентября 2019 г. № 219, от 24 сентября 2019 г. № 220, от 24 сентября 2019 г. № 221, от 24 сентября 2019 г. № 222, от 24 сентября 2019 г. № 223, от 22 октября 2019 г. № 246, от 22 октября 2019 г. № 248, от 22 октября 2019 г. № 249, от 19 ноября 2019 г. № 282, от 19 ноября 2019 г. № 283, от 17 декабря 2019 г. № 318, от 17 декабря 2019 г. № 319, от 17 декабря 2019 г. № 320, от 17 декабря 2019 г. № 321, от 28 января 2020 г. № 15, от 28 января 2020 г. № 16, от 28 января 2020 г. № 17, от 28 января 2020 г. № 18, от 28 января 2020 г. № 19, от 28 января 2020 г. № 20, от 28 января 2020 г. № 21, от 28 января 2020 г. № 22, от 25 февраля 2020 г. № 48, от 25 февраля 2020 г. № 49, от 24 марта 2020 г. № 66, от 24 марта 2020 г. № 67, от 24 марта 2020 г. № 68, от 26 мая 2020 г. № 94, от 26 мая 2020 г. № 95, от 23 июня 2020 г. № 118, от 25 августа 2020 г. № 160, от 25 августа 2020 г. № 162, от 25 августа 2020 г. № 163, от 25 августа 2020 г. № 164, от 22 сентября 2020 г. № 191, от 27 октября 2020 г. № 216, от 17 ноября 2020 г. № 238, от 15 декабря 2020 г. № 272, от 15 декабря 2020 г. № 273, от 15 декабря 2020 г. № 274, от 26 января 2021 г. № 17, от 26 января 2021 г. № 18, от 26 января 2021 г. № 19, от 26 января 2021 г. № 20, от 26 января 2021 г. № 21, от 26 января 2021 г. № 22, от 26 января 2021 г. № 23, от 24 февраля 2021 г. № 39, постановлений Правительства Пермского края от 17 марта 2021 г. № 155-п, от 09 июня 2021 г. № 374-п, от 23 июня 2021 г. № 432-п, от 07 июля 2021 г. № 466-п, от 20 июля 2021 г. № 488-п, от 02 сентября 2021 г. № 627-п, от 20 октября 2021 г. № 797-п, от 17 ноября 2021 г. № 893-п, от 02 декабря 2021 г. № 949-п, от 02 декабря 2021 г. № 969-п, от 08 декабря 2021 г. № 981-п, от 23 декабря 2021 г. № 1069-п, от 18 февраля 2022 г. № 122-п, от 11 марта 2022 г. № 190-п, от 30 марта 2022 г. № 262-п, от 06 апреля 2022 г. № 271-п, от 13 апреля 2022 г. № 301-п, от 20 апреля 2022 г. № 322-п, от 29 апреля 2022 г. № 339-п, от 13 мая 2022 г. № 373-п, от 13 мая 2022 г. № 385-п, от 13 мая 2022 г. № 389-п, от 18 мая 2022 г. № 426-п, от 01 июня 2022 г. № 457-п, от 08 июня 2022 г. № 490-п, от 15 июня 2022 г. № 502-п, от 06 июля 2022 г. № 563-п, от 20 июля 2022 г. № 596-п, от 20 июля 2022 г. № 605-п, от 03 августа 2022 г. № 646-п, от 11 августа 2022 г. № 676-п, от 18 августа 2022 г. № 684-п, от 23 августа 2022 г. № 715-п, от 05 октября 2022 г. № 841-п, от 05 октября 2022 г. № 842-п, от 10 октября 2022 г. № 857-п, от 19 октября 2022 г. № 881-п, от 02 ноября 2022 г. № 922-п, от 02 ноября 2022 г. № 926-п, от 11 ноября 2022 г. № 930-п, от 17 ноября 2022 г. № 958-п, от 17 ноября 2022 г. № 959-п, от 17 ноября 2022 г. № 960-п, от 30 ноября 2022 г. № 1008-п, от 30 ноября 2022 г. № 1010-п, от 30 ноября

2022 г. № 1031-п, от 07 декабря 2022 г. № 1039-п, от 07 декабря 2022 г. № 1040-п, от 14 декабря 2022 г. № 1077-п, от 14 декабря 2022 г. № 1094-п, от 21 декабря 2022 г. № 1118-п, от 28 декабря 2022 г. № 1159-п, от 28 декабря 2022 г. № 1162-п, от 12 января 2023 г. № 15-п, от 20 января 2023 г. № 34-п, от 25 января 2023 г. № 39-п, от 01 февраля 2023 г. № 61-п, от 01 февраля 2023 г. № 64-п, от 14 февраля 2023 г. № 109-п, от 28 февраля 2023 г. № 129-п, от 28 февраля 2023 г. № 140-п, от 10 марта 2023 г. № 172-п, от 16 марта 2023 г. № 184-п, от 27 марта 2023 г. № 203-п, от 27 марта 2023 г. № 204-п, от 05 апреля 2023 г. № 237-п, от 05 апреля 2023 г. № 246-п, от 20 апреля 2023 г. № 291-п, от 20 апреля 2023 г. № 293-п, от 26 апреля 2023 г. № 307-п, от 08 июня 2023 г. № 439-п, от 14 июня 2023 г. № 442-п, от 14 июня 2023 г. № 443-п, от 14 июня 2023 г. № 457-п, от 29 июня 2023 г. № 491-п, от 29 июня 2023 г. № 492-п, от 05 июля 2023 г. № 505-п, от 26 июля 2023 г. № 558-п, от 26 июля 2023 г. № 559-п, от 09 августа 2023 г. № 603-п, от 10 августа 2023 г. № 615-п, от 21 августа 2023 г. № 633-п, от 31 августа 2023 г. № 653-п, от 31 августа 2023 г. № 663-п, от 07 сентября 2023 г. № 682-п, от 04 октября 2023 г. № 772-п, от 11 октября 2023 г. № 782-п, от 13 октября 2023 г. № 789-п, от 17 октября 2023 г. № 792-п, от 20 октября 2023 г. № 795-п, от 02 ноября 2023 г. № 834-п, от 02 ноября 2023 г. № 843-п, от 27 ноября 2023 г. № 928-п, от 11 декабря 2023 г. № 965-п, от 12 декабря 2023 г. № 967-п, от 18 декабря 2023 г. № 1007-п, от 27 декабря 2023 г. № 1052-п, от 28 декабря 2023 г. № 1056-п, от 31 января 2024 г. № 55-п, от 13 февраля 2024 г. № 91-п, от 20 февраля 2024 г. № 106-п, от 20 февраля 2024 г. № 108-п, от 19 марта 2024 г. № 162-п, от 17 апреля 2024 г. № 224-п, от 17 апреля 2024 г. № 225-п, от 30 мая 2024 г. № 286-п, от 30 мая 2024 г. № 287-п, от 30 мая 2024 г. № 288-п, от 30 мая 2024 г. № 289-п, от 30 мая 2024 г. № 290-п, от 03 июня 2024 г. № 334-п, от 13 июня 2024 г. № 363-п, от 27 июня 2024 г. № 397-п, от 27 июня 2024 г. № 398-п, от 27 июня 2024 г. № 399-п, от 27 июня 2024 г. № 400-п, от 10 июля 2024 г. № 442-п, от 25 июля 2024 г. № 490-п, от 01 августа 2024 г. № 497-п).

2. Министерству по управлению имуществом и градостроительной деятельности Пермского края в срок не позднее трех рабочих дней со дня принятия настоящего постановления уведомить администрацию города Перми о его принятии.

3. Настоящее постановление вступает в силу через 10 дней после дня его официального опубликования.

Губернатор Пермского края



Д.Н. Махонин

УТВЕРЖДЕНЫ
постановлением
Правительства Пермского края
от 14.08.2024 № 523-п

ИЗМЕНЕНИЯ,

которые вносятся в Правила землепользования и застройки города
Перми, утвержденные решением Пермской городской Думы
от 26 июня 2007 г. № 143

1. В статье 49:

1.1. установить границы территориальной зоны обслуживания и деловой активности местного значения (Ц-2) в отношении территории, включающей земельный участок с кадастровым номером 59:01:4416072:11, расположенной по ул. Оверятской в Индустриальном районе города Перми.

Изменение границ в отношении территории, включающей земельный участок с кадастровым номером 59:01:4416072:11, расположенной по ул. Оверятской в Индустриальном районе города Перми, изложить в редакции согласно приложению 1 к настоящим изменениям;

1.2. установить границы подзон Ц-2 (В 19 эт), Ц-2 (П 2,22) территориальной зоны обслуживания и деловой активности местного значения (Ц-2) в отношении земельного участка с кадастровым номером 59:01:4416072:11, расположенного по ул. Космонавта Беляева, зу 155, в Индустриальном районе города Перми.

Изменение границ в отношении земельного участка с кадастровым номером 59:01:4416072:11, расположенного по ул. Космонавта Беляева, зу 155, в Индустриальном районе города Перми, изложить в редакции согласно приложению 1 к настоящим изменениям;

1.3. установить границы территориальной зоны спортивных и спортивно-зрелищных сооружений (ЦС-3) в отношении территории, ограниченной ул. Строителей, ул. Песчаной, ул. Шпалопропиточной, расположенной в Дзержинском районе города Перми.

Изменение границ в отношении территории, ограниченной ул. Строителей, ул. Песчаной, ул. Шпалопропиточной, расположенной в Дзержинском районе города Перми, изложить в редакции согласно приложению 2 к настоящим изменениям;

1.4. установить границы подзоны Ж-1 (В 14 эт) территориальной зоны многоэтажной и среднеэтажной жилой застройки (Ж-1) в отношении земельного участка с кадастровым номером 59:01:4410821:10, расположенного по ул. Советской Армии в Индустриальном районе города Перми.

Изменение границ в отношении земельного участка с кадастровым номером 59:01:4410821:10, расположенного по ул. Советской Армии в Индустриальном районе города Перми, изложить в редакции согласно приложению 3 к настоящим изменениям;

1.5. установить границы территориальной зоны многоэтажной и среднеэтажной жилой застройки (Ж-1) в отношении территории, включающей земельные участки с кадастровыми номерами 59:01:4410822:532, 59:01:4410822:558, расположенной по ул. Советской Армии в Индустриальном районе города Перми.

Изменение границ в отношении территории, включающей земельные участки с кадастровыми номерами 59:01:4410822:532, 59:01:4410822:558, расположенной по ул. Советской Армии в Индустриальном районе города Перми, изложить в редакции согласно приложению 4 к настоящим изменениям;

1.6. установить границы подзон Ж-1 (В 14 эт), Ж-1 (П 2,8) территориальной зоны многоэтажной и среднеэтажной жилой застройки (Ж-1) в отношении земельных участков с кадастровыми номерами 59:01:4410822:532, 59:01:4410822:558, расположенных по ул. Советской Армии в Индустриальном районе города Перми.

Изменение границ в отношении земельных участков с кадастровыми номерами 59:01:4410822:532, 59:01:4410822:558, расположенных по ул. Советской Армии в Индустриальном районе города Перми, изложить в редакции согласно приложению 4 к настоящим изменениям;

1.7. установить границы территории общего пользования – скверы, бульвары (ТОП-1) в отношении территории, ограниченной ул. Строителей, ул. Желябова, ул. Шпалопропиточной, ул. Песчаной, расположенной в Дзержинском районе города Перми.

Изменение границ в отношении территории, ограниченной ул. Строителей, ул. Желябова, ул. Шпалопропиточной, ул. Песчаной, расположенной в Дзержинском районе города Перми, изложить в редакции согласно приложению 5 к настоящим изменениям.

2. В пункте 2.1 статьи 52:

2.1. после абзаца:

«Подзона Ц-2 (В 18 эт)»

дополнить абзацем следующего содержания:

«Подзона Ц-2 (В 19 эт)»;

2.2. после абзаца:

«Подзона Ж-1 (В 12 эт)»

дополнить абзацем следующего содержания:

«Подзона Ж-1 (В 14 эт)».

3. В градостроительном регламенте территориальной зоны обслуживания и деловой активности местного значения (Ц-2) статьи 52.1:

после абзаца:

«предельная высота зданий, строений – не более 18 этажей.»

дополнить абзацами следующего содержания:

«Подзона Ц-2 (В 19 эт).

Пределный параметр разрешенного строительства, реконструкции объектов капитального строительства:

предельная высота зданий, строений – не более 19 этажей.»

4. В градостроительном регламенте территориальной зоны многоэтажной и среднеэтажной жилой застройки (Ж-1) статьи 52.3:

после абзаца:

«предельная высота зданий, строений – не более 12 этажей.»

дополнить абзацами следующего содержания:

«Подзона Ж-1 (В 14 эт).

Пределный параметр разрешенного строительства, реконструкции объектов капитального строительства:

предельная высота зданий, строений – не более 14 этажей.»

Приложение 1
к изменениям, которые вносятся
в Правила землепользования
и застройки города Перми,
утвержденные решением
Пермской городской Думы
от 26 июня 2007 г. № 143

ИЗМЕНЕНИЕ

**границ в отношении территории, включающей земельный участок
с кадастровым номером 59:01:4416072:11, расположенной
по ул. Оверятской в Индустриальном районе города Перми**



1:25000

Система координат МСК-59

в части установления границ территориальной зоны обслуживания
и деловой активности местного значения (Ц-2) в отношении территории,
включающей земельный участок с кадастровым номером 59:01:4416072:11,
расположенной по ул. Оверятской в Индустриальном районе города Перми

№ п/п	X	Y
1	2	3
1	512346,17	2225917,00
2	512352,53	2225929,83
3	512407,34	2226002,46
4	512470,12	2226085,65
5	512476,10	2226093,63
6	512386,52	2226146,11
7	512370,93	2226119,95
8	512283,22	2225980,57
1	512346,17	2225917,00

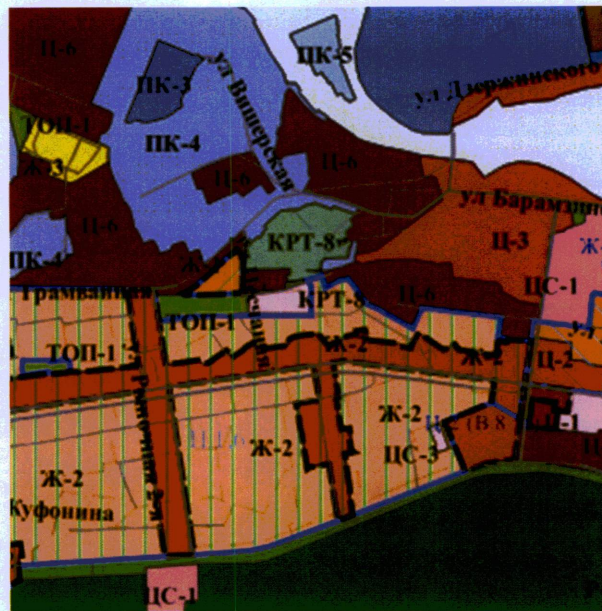
в части установления границ подзон Ц-2 (В 19 эт), Ц-2 (П 2,22) территориальной зоны обслуживания и деловой активности местного значения (Ц-2) в отношении земельного участка с кадастровым номером 59:01:4416072:11, расположенного по ул. Космонавта Беляева, зу 155, в Индустриальном районе города Перми

№ п/п	X	Y
1	2	3
1	512352,58	2225929,86
2	512407,34	2226002,46
3	512470,12	2226085,65
4	512465,04	2226087,95
5	512444,30	2226097,44
6	512414,50	2226108,42
7	512392,18	2226116,61
8	512326,87	2226010,08
9	512300,48	2225991,87
1	512352,58	2225929,86

Приложение 2
к изменениям, которые вносятся
в Правила землепользования
и застройки города Перми,
утвержденные решением
Пермской городской Думы
от 26 июня 2007 г. № 143

ИЗМЕНЕНИЕ

**границ в отношении территории, ограниченной ул. Строителей,
ул. Песчаной, ул. Шпалопропиточной, расположенной
в Дзержинском районе города Перми**



1:25000

Система координат МСК-59

в части установления границ территориальной зоны спортивных
и спортивно-зрелищных сооружений (ЦС-3) в отношении территории,
ограниченной ул. Строителей, ул. Песчаной, ул. Шпалопропиточной,
расположенной в Дзержинском районе города Перми

№ п/п	X	Y
1	2	3
1	516756,44	2226537,31
2	516757,67	2226563,43
3	516759,81	2226581,53
4	516760,75	2226589,38
5	516764,91	2226625,85
6	516772,16	2226658,71
7	516773,26	2226663,70
8	516775,99	2226675,07
9	516784,68	2226705,68
10	516792,24	2226728,93

1	2	3
11	516797,04	2226729,56
12	516798,06	2226733,34
13	516778,50	2226746,19
14	516702,31	2226745,49
15	516682,31	2226746,09
16	516682,20	2226704,05
17	516682,45	2226704,02
18	516682,01	2226552,01
19	516681,80	2226552,04
20	516681,76	2226537,15
21	516701,84	2226536,95
1	516756,44	2226537,31

Приложение 3
к изменениям, которые вносятся
в Правила землепользования
и застройки города Перми,
утвержденные решением
Пермской городской Думы
от 26 июня 2007 г. № 143

ИЗМЕНЕНИЕ

**границ в отношении земельного участка с кадастровым номером
59:01:4410821:10, расположенного по ул. Советской Армии
в Индустриальном районе города Перми**



1:25000

Система координат МСК-59

в части установления границ подзоны Ж-1 (В 14 эт) территориальной зоны
многоэтажной и среднеэтажной жилой застройки (Ж-1) в отношении
земельного участка с кадастровым номером 59:01:4410821:10,
расположенного по ул. Советской Армии в Индустриальном
районе города Перми

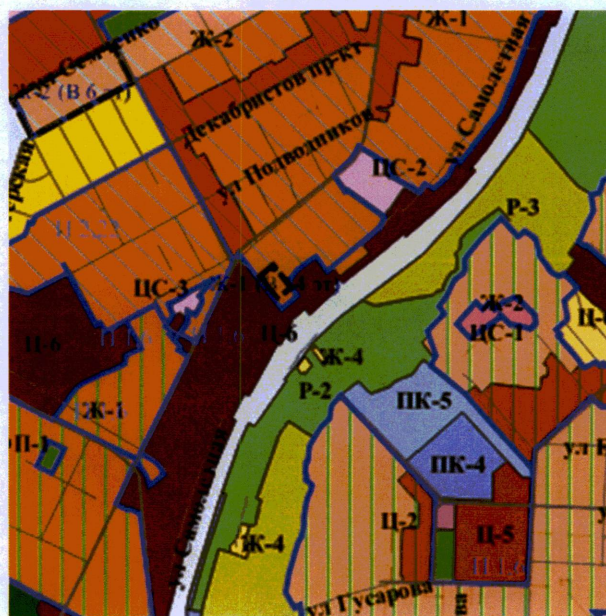
№ п/п	X	Y
1	2	3
1	513700,94	2229927,99
2	513738,79	2229973,05
3	513732,73	2229978,09
4	513729,11	2229973,65
5	513725,71	2229976,47
6	513710,17	2229989,37
7	513713,77	2229993,81
8	513696,76	2230007,34

1	2	3
9	513680,86	2230020,00
10	513664,46	2230033,08
11	513627,94	2229988,26
12	513659,77	2229962,01
13	513692,14	2229935,28
1	513700,94	2229927,99

Приложение 4
к изменениям, которые вносятся
в Правила землепользования
и застройки города Перми,
утвержденные решением
Пермской городской Думы
от 26 июня 2007 г. № 143

ИЗМЕНЕНИЕ

**границ в отношении территории, включающей земельные участки
с кадастровыми номерами 59:01:4410822:532, 59:01:4410822:558,
расположенной по ул. Советской Армии в Индустриальном
районе города Перми**



1:25000

Система координат МСК-59

в части установления границ территориальной зоны многоэтажной
и среднеэтажной жилой застройки (Ж-1) в отношении территории,
включающей земельные участки с кадастровыми номерами
59:01:4410822:532, 59:01:4410822:558, расположенной
по ул. Советской Армии в Индустриальном районе
города Перми

№ п/п	X	Y
1	2	3
1	513673,73	2229806,28
2	513751,85	2229842,08
3	513778,82	2229857,49
4	513766,37	2229867,24
5	513723,70	2229900,62
6	513711,81	2229909,92
7	513593,79	2230002,30
8	513581,18	2229987,97

1	2	3
9	513534,40	2230026,60
10	513530,33	2230025,07
11	513532,84	2230020,03
12	513562,03	2229972,78
13	513550,30	2229965,55
14	513551,17	2229964,29
15	513556,84	2229949,59
16	513558,16	2229948,45
17	513560,26	2229951,06
18	513575,86	2229937,58
19	513574,99	2229936,48
20	513619,81	2229898,17
21	513614,68	2229891,72
22	513616,45	2229890,37
23	513611,84	2229885,00
24	513606,25	2229878,46
25	513608,03	2229876,99
26	513608,26	2229877,23
27	513608,98	2229876,51
28	513616,21	2229869,55
29	513616,93	2229868,86
30	513620,20	2229865,71
31	513620,92	2229865,02
32	513624,17	2229861,87
33	513624,88	2229861,18
34	513628,15	2229858,06
35	513628,87	2229857,34
36	513632,14	2229854,22
37	513632,84	2229853,50
38	513636,13	2229850,41
39	513636,83	2229849,69
40	513639,99	2229846,68
41	513640,84	2229845,82
42	513644,23	2229842,64
43	513644,93	2229841,92
44	513647,27	2229839,71
45	513647,44	2229839,55
46	513646,58	2229838,68
47	513663,37	2229822,93
48	513665,62	2229821,76
1	513673,73	2229806,28

в части установления границ подзон Ж-1 (В 14 эт), Ж-1 (П 2,8) территориальной зоны многоэтажной и среднеэтажной жилой застройки (Ж-1) в отношении земельных участков с кадастровыми номерами 59:01:4410822:532, 59:01:4410822:558, расположенных по ул. Советской Армии в Индустриальном районе города Перми

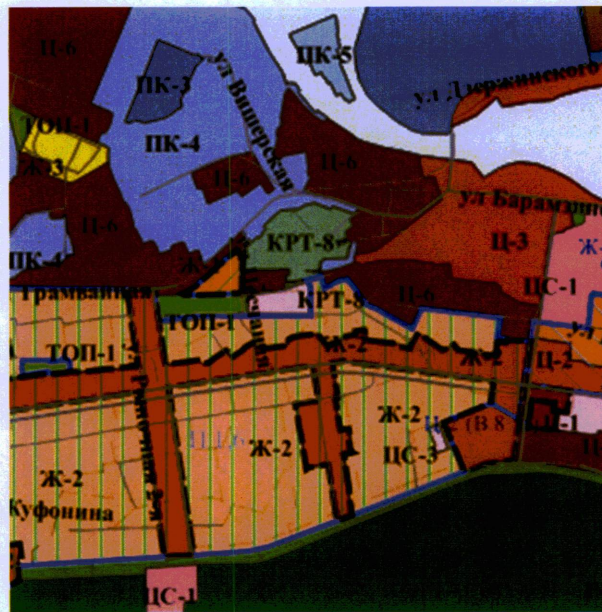
№ п/п	X	Y
1	2	3
1	513706,54	2229884,49
2	513602,96	2229969,99
3	513534,40	2230026,60
4	513530,33	2230025,07
5	513532,84	2230020,03
6	513562,03	2229972,78
7	513550,30	2229965,55
8	513551,17	2229964,29
9	513556,84	2229949,59
10	513558,16	2229948,45
11	513560,26	2229951,06
12	513575,86	2229937,58
13	513574,99	2229936,48
14	513619,81	2229898,17
15	513614,68	2229891,72
16	513616,45	2229890,37
17	513611,84	2229885,00
18	513606,25	2229878,46
19	513608,03	2229876,99
20	513608,26	2229877,23
21	513608,98	2229876,51
22	513612,25	2229873,39
23	513612,95	2229872,67
24	513616,21	2229869,55
25	513616,93	2229868,86
26	513620,20	2229865,71
27	513620,92	2229865,02
28	513624,17	2229861,87
29	513624,88	2229861,18
30	513628,15	2229858,06
31	513628,87	2229857,34
32	513632,14	2229854,22
33	513632,84	2229853,50
34	513636,13	2229850,41
35	513636,83	2229849,69
36	513640,13	2229846,54
37	513640,84	2229845,82
38	513644,23	2229842,64
39	513644,93	2229841,92
40	513647,44	2229839,55

1	2	3
41	513681,79	2229856,59
42	513685,91	2229856,56
43	513705,58	2229879,27
44	513706,61	2229884,31
1	513706,54	2229884,49

Приложение 5
к изменениям, которые вносятся
в Правила землепользования
и застройки города Перми,
утвержденные решением
Пермской городской Думы
от 26 июня 2007 г. № 143

ИЗМЕНЕНИЕ

границ в отношении территории, ограниченной ул. Строителей,
ул. Желябова, ул. Шпалопропиточной, ул. Песчаной,
расположенной в Дзержинском районе города Перми



1:25000

Система координат МСК-59

в части установления границ территории общего пользования –
скверы, бульвары (ТОП-1) в отношении территории, ограниченной
ул. Строителей, ул. Желябова, ул. Шпалопропиточной, ул. Песчаной,
расположенной в Дзержинском районе города Перми

№ п/п	X	Y
1	2	3
1	516756,46	2226510,66
2	516756,32	2226516,60
3	516756,17	2226524,30
4	516756,18	2226525,79
5	516755,90	2226525,79
6	516756,44	2226537,31
7	516701,84	2226536,95
8	516681,76	2226537,15
9	516681,73	2226526,59
10	516681,68	2226506,59

1	2	3
11	516681,30	2226360,65
12	516668,07	2226271,61
13	516671,34	2226271,12
14	516670,64	2226264,27
15	516669,37	2226251,83
16	516669,17	2226249,83
17	516664,93	2226250,47
18	516663,27	2226241,17
19	516751,76	2226228,06
20	516751,11	2226319,31
21	516751,10	2226320,37
22	516751,10	2226321,52
23	516751,09	2226322,69
24	516751,08	2226323,56
25	516751,07	2226324,62
26	516751,04	2226329,22
27	516751,04	2226329,66
28	516751,03	2226330,42
29	516751,02	2226331,34
30	516750,72	2226374,38
31	516752,36	2226411,81
32	516753,49	2226440,00
33	516753,75	2226446,91
34	516754,34	2226461,14
35	516754,94	2226474,94
36	516755,11	2226478,36
37	516755,37	2226485,67
38	516755,94	2226498,51
39	516756,40	2226509,52
40	516756,43	2226509,52
1	516756,46	2226510,66