



ПРАВИТЕЛЬСТВО ПЕРМСКОГО КРАЯ

ПОСТАНОВЛЕНИЕ

20.10.2023

№ 795-п

О внесении изменений в Правила землепользования и застройки города Перми, утвержденные решением Пермской городской Думы от 26 июня 2007 г. № 143

В соответствии со статьями 8.2, 31 – 33 Градостроительного кодекса Российской Федерации, статьей 2 Закона Пермского края от 07 декабря 2020 г. № 603-ПК «О перераспределении отдельных полномочий в области градостроительной деятельности между органами государственной власти Пермского края и органами местного самоуправления Пермского городского округа и о внесении изменений в Закон Пермского края «О градостроительной деятельности в Пермском крае»

Правительство Пермского края ПОСТАНОВЛЯЕТ:

1. Утвердить прилагаемые изменения, которые вносятся в Правила землепользования и застройки города Перми, утвержденные решением Пермской городской Думы от 26 июня 2007 г. № 143 (в редакции решений Пермской городской Думы от 23 октября 2007 г. № 258, от 25 марта 2008 г. № 78, от 24 июня 2008 г. № 215, от 24 февраля 2009 г. № 29, от 26 января 2010 г. № 16 (с изменениями от 27 января 2011 г., 03 мая 2011 г.), от 25 февраля 2010 г. № 31, от 24 августа 2010 г. № 131, от 02 ноября 2010 г. № 177, от 17 декабря 2010 г. № 207, от 26 апреля 2011 г. № 64, от 30 августа 2011 г. № 176, от 27 сентября 2011 г. № 195, от 21 декабря 2011 г. № 245, от 21 декабря 2011 г. № 246, от 28 февраля 2012 г. № 25, от 22 мая 2012 г. № 94, от 25 сентября 2012 г. № 195, от 20 ноября 2012 г. № 258, от 18 декабря 2012 г. № 287 (редакция 25 июня 2013 г.), от 26 февраля 2013 г. № 40, от 28 мая 2013 г. № 117, от 24 сентября 2013 г. № 199, от 24 сентября 2013 г. № 211, от 19 ноября 2013 г. № 261, от 19 ноября 2013 г. № 262, от 28 января 2014 г. № 4, от 28 января 2014 г.

№ 5, от 25 февраля 2014 г. № 34, от 25 марта 2014 г. № 63, от 25 марта 2014 г. № 64, от 27 мая 2014 г. № 113, от 20 июня 2014 г. № 129, от 20 июня 2014 г. № 130, от 23 сентября 2014 г. № 191, от 23 сентября 2014 г. № 199, от 23 сентября 2014 г. № 200, от 16 декабря 2014 г. № 280, от 16 декабря 2014 г. № 281, от 16 декабря 2014 г. № 282, от 27 января 2015 г. № 12, от 24 февраля 2015 г. № 30, от 24 февраля 2015 г. № 37, от 24 марта 2015 г. № 58, от 28 апреля 2015 г. № 87, от 26 мая 2015 г. № 125, от 23 июня 2015 г. № 141, от 23 июня 2015 г. № 147, от 25 августа 2015 г. № 162, от 25 августа 2015 г. № 163, от 25 августа 2015 г. № 164, от 25 августа 2015 г. № 165, от 22 сентября 2015 г. № 192, от 27 октября 2015 г. № 224, от 27 октября 2015 г. № 225, от 27 октября 2015 г. № 226, от 27 октября 2015 г. № 227, от 27 октября 2015 г. № 228 (редакция 28 февраля 2017 г.), от 22 декабря 2015 г. № 278 (редакция 28 февраля 2017 г.), от 22 декабря 2015 г. № 279, от 26 января 2016 г. № 8, от 26 января 2016 г. № 9, от 26 января 2016 г. № 10, от 24 февраля 2016 г. № 22, от 24 февраля 2016 г. № 23, от 24 февраля 2016 г. № 24, от 24 февраля 2016 г. № 25 (редакция 28 февраля 2017 г.), от 24 мая 2016 г. № 103, от 28 июня 2016 г. № 126, от 28 июня 2016 г. № 127, от 23 августа 2016 г. № 187, от 23 августа 2016 г. № 188, от 23 августа 2016 г. № 189, от 23 августа 2016 г. № 190, от 23 августа 2016 г. № 191, от 23 августа 2016 г. № 192, от 22 ноября 2016 г. № 247, от 22 ноября 2016 г. № 248, от 20 декабря 2016 г. № 271, от 20 декабря 2016 г. № 272, от 28 февраля 2017 г. № 31, от 28 февраля 2017 г. № 32, от 23 мая 2017 г. № 102, от 27 июня 2017 г. № 124, от 27 июня 2017 г. № 125, от 22 августа 2017 г. № 166, от 22 августа 2017 г. № 167, от 26 сентября 2017 г. № 188, от 24 октября 2017 г. № 210, от 24 октября 2017 г. № 211, от 19 декабря 2017 г. № 254, от 19 декабря 2017 г. № 255, от 19 декабря 2017 г. № 256, от 19 декабря 2017 г. № 257, от 23 января 2018 г. № 4, от 27 февраля 2018 г. № 26, от 27 февраля 2018 г. № 27, от 24 апреля 2018 г. № 65, от 24 апреля 2018 г. № 66, от 24 апреля 2018 г. № 67, от 22 мая 2018 г. № 94, от 28 августа 2018 г. № 143, от 28 августа 2018 г. № 144, от 28 августа 2018 г. № 145, от 25 сентября 2018 г. № 178, от 23 октября 2018 г. № 207, от 20 ноября 2018 г. № 246, от 22 января 2019 г. № 4, от 26 февраля 2019 г. № 32, от 26 марта 2019 г. № 49, от 26 марта 2019 г. № 50 (редакция 22 октября 2019 г.), от 26 марта 2019 г. № 52, от 23 апреля 2019 г. № 80, от 23 апреля 2019 г. № 81, от 23 апреля 2019 г. № 82, от 23 апреля 2019 г. № 83, от 23 апреля 2019 г. № 84, от 28 мая 2019 г. № 107, от 28 мая 2019 г. № 108, от 28 мая 2019 г. № 109, от 28 мая 2019 г. № 110, от 28 мая 2019 г. № 111, от 25 июня 2019 г. № 132, от 25 июня 2019 г. № 133, от 25 июня 2019 г. № 134, от 25 июня 2019 г. № 135, от 25 июня 2019 г. № 136,

от 27 августа 2019 г. № 167, от 27 августа 2019 г. № 168, от 27 августа 2019 г. № 169, от 27 августа 2019 г. № 170, от 27 августа 2019 г. № 171, от 24 сентября 2019 г. № 219, от 24 сентября 2019 г. № 220, от 24 сентября 2019 г. № 221, от 24 сентября 2019 г. № 222, от 24 сентября 2019 г. № 223, от 22 октября 2019 г. № 246, от 22 октября 2019 г. № 248, от 22 октября 2019 г. № 249, от 19 ноября 2019 г. № 282, от 19 ноября 2019 г. № 283, от 17 декабря 2019 г. № 318, от 17 декабря 2019 г. № 319, от 17 декабря 2019 г. № 320, от 17 декабря 2019 г. № 321, от 28 января 2020 г. № 15, от 28 января 2020 г. № 16, от 28 января 2020 г. № 17, от 28 января 2020 г. № 18, от 28 января 2020 г. № 19, от 28 января 2020 г. № 20, от 28 января 2020 г. № 21, от 28 января 2020 г. № 22, от 25 февраля 2020 г. № 48, от 25 февраля 2020 г. № 49, от 24 марта 2020 г. № 66, от 24 марта 2020 г. № 67, от 24 марта 2020 г. № 68, от 26 мая 2020 г. № 94, от 26 мая 2020 г. № 95, от 23 июня 2020 г. № 118, от 25 августа 2020 г. № 160, от 25 августа 2020 г. № 162, от 25 августа 2020 г. № 163, от 25 августа 2020 г. № 164, от 22 сентября 2020 г. № 191, от 27 октября 2020 г. № 216, от 17 ноября 2020 г. № 238, от 15 декабря 2020 г. № 272, от 15 декабря 2020 г. № 273, от 15 декабря 2020 г. № 274, от 26 января 2021 г. № 17, от 26 января 2021 г. № 18, от 26 января 2021 г. № 19, от 26 января 2021 г. № 20, от 26 января 2021 г. № 21, от 26 января 2021 г. № 22, от 26 января 2021 г. № 23, от 24 февраля 2021 г. № 39, постановлений Правительства Пермского края от 17 марта 2021 г. № 155-п, от 09 июня 2021 г. № 374-п, от 23 июня 2021 г. № 432-п, от 07 июля 2021 г. № 466-п, от 20 июля 2021 г. № 488-п, от 02 сентября 2021 г. № 627-п, от 20 октября 2021 г. № 797-п, от 17 ноября 2021 г. № 893-п, от 02 декабря 2021 г. № 949-п, от 02 декабря 2021 г. № 969-п, от 08 декабря 2021 г. № 981-п, от 23 декабря 2021 г. № 1069-п, от 18 февраля 2022 г. № 122-п, от 11 марта 2022 г. № 190-п, от 30 марта 2022 г. № 262-п, от 06 апреля 2022 г. № 271-п, от 13 апреля 2022 г. № 301-п, от 20 апреля 2022 г. № 322-п, от 29 апреля 2022 г. № 339-п, от 13 мая 2022 г. № 373-п, от 13 мая 2022 г. № 385-п, от 13 мая 2022 г. № 389-п, от 18 мая 2022 г. № 426-п, от 01 июня 2022 г. № 457-п, от 08 июня 2022 г. № 490-п, от 15 июня 2022 г. № 502-п, от 06 июля 2022 г. № 563-п, от 20 июля 2022 г. № 596-п, от 20 июля 2022 г. № 605-п, от 03 августа 2022 г. № 646-п, от 11 августа 2022 г. № 676-п, от 18 августа 2022 г. № 684-п, от 23 августа 2022 г. № 715-п, от 05 октября 2022 г. № 841-п, от 05 октября 2022 г. № 842-п, от 10 октября 2022 г. № 857-п, от 19 октября 2022 г. № 881-п, от 02 ноября 2022 г. № 922-п, от 02 ноября 2022 г. № 926-п, от 11 ноября 2022 г. № 930-п, от 17 ноября 2022 г. № 958-п, от 17 ноября 2022 г. № 959-п, от 17 ноября 2022 г. № 960-п, от 30 ноября 2022 г. № 1008-п, от 30 ноября 2022 г. № 1010-п, от 30 ноября

2022 г. № 1031-п, от 07 декабря 2022 г. № 1039-п, от 07 декабря 2022 г. № 1040-п, от 14 декабря 2022 г. № 1077-п, от 14 декабря 2022 г. № 1094-п, от 21 декабря 2022 г. № 1118-п, от 28 декабря 2022 г. № 1159-п, от 28 декабря 2022 г. № 1162-п, от 12 января 2023 г. № 15-п, от 20 января 2023 г. № 34-п, от 25 января 2023 г. № 39-п, от 01 февраля 2023 г. № 61-п, от 01 февраля 2023 г. № 64-п, от 14 февраля 2023 г. № 109-п, от 28 февраля 2023 г. № 129-п, от 28 февраля 2023 г. № 140-п, от 10 марта 2023 г. № 172-п, от 16 марта 2023 г. № 184-п, от 27 марта 2023 г. № 203-п, от 27 марта 2023 г. № 204-п, от 05 апреля 2023 г. № 237-п, от 05 апреля 2023 г. № 246-п, от 20 апреля 2023 г. № 291-п, от 20 апреля 2023 г. № 293-п, от 27 апреля 2023 г. № 307-п, от 08 июня 2023 г. № 439-п, от 14 июня 2023 г. № 442-п, от 14 июня 2023 г. № 443-п, от 14 июня 2023 г. № 457-п, от 29 июня 2023 г. № 491-п, от 29 июня 2023 г. № 492-п, от 05 июля 2023 г. № 505-п, от 26 июля 2023 г. № 558-п, от 26 июля 2023 г. № 559-п, от 09 августа 2023 г. № 603-п, от 10 августа 2023 г. № 615-п, от 21 августа 2023 г. № 633-п, от 31 августа 2023 г. № 653-п, от 31 августа 2023 г. № 663-п, от 07 сентября 2023 г. № 682-п, от 04 октября 2023 г. № 772-п, от 11 октября 2023 г. № 782-п, от 13 октября 2023 г. № 789-п, от 17 октября 2023 г. № 792-п).

2. Министерству по управлению имуществом и градостроительной деятельности Пермского края в срок не позднее трех рабочих дней со дня принятия настоящего постановления уведомить администрацию города Перми о его принятии.

3. Настоящее постановление вступает в силу через 10 дней после дня его официального опубликования.

Губернатор Пермского края



Д.Н. Махонин

УТВЕРЖДЕНЫ
постановлением
Правительства Пермского края
от 20.10.2023 № 795-п

ИЗМЕНЕНИЯ,

которые вносятся в Правила землепользования и застройки города
Перми, утвержденные решением Пермской городской Думы
от 26 июня 2007 г. № 143

1. В статье 49:

1.1. установить границы территориальной зоны обслуживания и деловой активности местного значения (Ц-2) в отношении земельного участка с кадастровым номером 59:01:1717039:1960, расположенного по ул. Маршала Рыбалко, 81, в Кировском районе города Перми.

Изменение границ в отношении земельного участка с кадастровым номером 59:01:1717039:1960, расположенного по ул. Маршала Рыбалко, 81, в Кировском районе города Перми, изложить в редакции согласно приложению 1 к настоящим изменениям;

1.2. установить границы территориальной зоны производственно-коммунальных объектов III класса вредности (ПК-3) в отношении земельного участка с кадастровым номером 59:01:3919185:4, расположенного по ул. Новозвягинской, 57, в Мотовилихинском районе города Перми.

Изменение границ в отношении земельного участка с кадастровым номером 59:01:3919185:4, расположенного по ул. Новозвягинской, 57, в Мотовилихинском районе города Перми, изложить в редакции согласно приложению 2 к настоящим изменениям;

1.3. установить границы территориальной зоны производственно-коммунальных объектов IV класса вредности (ПК-4) в отношении территории, включающей земельный участок с кадастровым номером 59:01:4716097:16, расположенной в жилом районе Верхние Муллы (участок № 4) в Индустриальном районе города Перми.

Изменение границ в отношении территории, включающей земельный участок с кадастровым номером 59:01:4716097:16, расположенной в жилом районе Верхние Муллы (участок № 4) в Индустриальном районе города Перми, изложить в редакции согласно приложению 3 к настоящим изменениям;

1.4. установить границы территориальной зоны производственно-коммунальных объектов III класса вредности (ПК-3) в отношении земельных участков с кадастровыми номерами 59:01:3812180:266,
59:01:3812180:259, 59:01:3812180:260, 59:01:3812180:261,
59:01:3812180:262, 59:01:3812180:263, 59:01:3812180:264,

59:01:3812180:267, 59:01:3812180:268, 59:01:3812180:269,
 59:01:3812180:270, 59:01:3812180:271, 59:01:3812180:272,
 59:01:3812180:273, 59:01:3812180:274, расположенных по ул. Академика
 Веденеева в Орджоникидзевском районе города Перми.

Изменение границ в отношении земельных участков с кадастровыми номерами 59:01:3812180:266, 59:01:3812180:259, 59:01:3812180:260, 59:01:3812180:261, 59:01:3812180:262, 59:01:3812180:263, 59:01:3812180:264, 59:01:3812180:267, 59:01:3812180:268, 59:01:3812180:269, 59:01:3812180:270, 59:01:3812180:271, 59:01:3812180:272, 59:01:3812180:273, 59:01:3812180:274, расположенных по ул. Академика Веденеева в Орджоникидзевском районе города Перми, изложить в редакции согласно приложению 4 к настоящим изменениям;

1.5. установить границы территориальной зоны производственно-коммунальных объектов III класса вредности (ПК-3) в отношении земельных участков с кадастровыми номерами 59:01:3919185:30, 59:01:3919185:31, 59:01:3919185:37, 59:01:3919185:38, 59:01:3919185:50, 59:01:3919185:51, расположенных по ул. Новозвягинской, 57, 57а, 57б, 57в, 57г, в Мотовилихинском районе города Перми.

Изменение границ в отношении земельных участков с кадастровыми номерами 59:01:3919185:30, 59:01:3919185:31, 59:01:3919185:37, 59:01:3919185:38, 59:01:3919185:50, 59:01:3919185:51, расположенных по ул. Новозвягинской, 57, 57а, 57б, 57в, 57г, в Мотовилихинском районе города Перми, изложить в редакции согласно приложению 5 к настоящим изменениям;

1.6. установить границы территориальной зоны обслуживания и деловой активности местного значения (Ц-2), подзон Ц-2 (В 16 эт), Ц-2 (П 2,22) территориальной зоны обслуживания и деловой активности местного значения (Ц-2) в отношении территории, включающей земельные участки с кадастровыми номерами 59:01:4219248:2950, 59:01:4219248:2953, 59:01:4219248:2948, 59:01:4219248:2297, 59:01:4219248:2949, 59:01:4219248:2952, 59:01:4219248:2951, 59:01:4219248:2946, 59:01:4219248:2954, 59:01:4219248:17, 59:01:4219248:1117, расположенной в Мотовилихинском районе города Перми.

Изменение границ в отношении территории, включающей земельные участки с кадастровыми номерами 59:01:4219248:2950, 59:01:4219248:2953, 59:01:4219248:2948, 59:01:4219248:2297, 59:01:4219248:2949, 59:01:4219248:2952, 59:01:4219248:2951, 59:01:4219248:2946, 59:01:4219248:2954, 59:01:4219248:17, 59:01:4219248:1117, расположенной в Мотовилихинском районе города

Перми, изложить в редакции согласно приложению 6 к настоящим изменениям;

1.7. установить границы подзон Ц-2 (В 10 эт), Ц-2 (П 2,22) территориальной зоны обслуживания и деловой активности местного значения (Ц-2) в отношении земельного участка с кадастровым номером 59:01:4219248:1130, расположенного в Мотовилихинском районе города Перми.

Изменение границ в отношении земельного участка с кадастровым номером 59:01:4219248:1130, расположенного в Мотовилихинском районе города Перми, изложить в редакции согласно приложению 7 к настоящим изменениям;

1.8. установить границы подзон Ц-2 (В 4 эт), Ц-2 (2,22) территориальной зоны обслуживания и деловой активности местного значения (Ц-2) в отношении земельного участка с кадастровым номером 59:01:4219248:5451, расположенного в Мотовилихинском районе города Перми.

Изменение границ в отношении земельного участка с кадастровым номером 59:01:4219248:5451, расположенного в Мотовилихинском районе города Перми, изложить в редакции согласно приложению 8 к настоящим изменениям.

2. Пункт 2.1 статьи 52 после абзаца:

«Подзона Ц-2 (В 9 эт.)»

дополнить абзацем следующего содержания:

«Подзона Ц-2 (В 10 эт.)».

3. Градостроительный регламент территориальной зоны обслуживания и деловой активности местного значения (Ц-2) статьи 52.1 после абзаца:

«предельная высота зданий, строений – не более 9 этажей.»

дополнить абзацами следующего содержания:

«Подзона Ц-2 (В 10 эт.).

Предельный параметр разрешенного строительства, реконструкции объектов капитального строительства:

предельная высота зданий, строений – не более 10 этажей.».

Приложение 1
к изменениям, которые вносятся
в Правила землепользования
и застройки города Перми,
утвержденные решением
Пермской городской Думы
от 26 июня 2007 г. № 143

ИЗМЕНЕНИЕ

**границ в отношении земельного участка с кадастровым номером
59:01:1717039:1960, расположенного по ул. Маршала Рыбалко, 81,
в Кировском районе города Перми**



1:25000

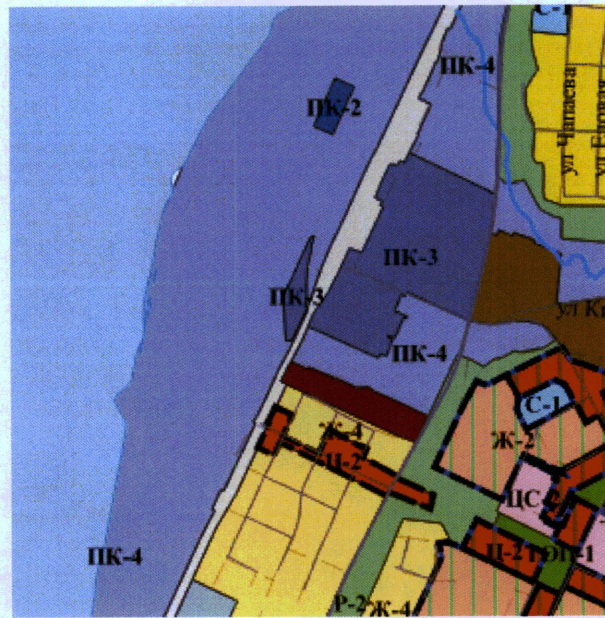
Система координат МСК-59
в части установления границ территориальной зоны обслуживания
и деловой активности местного значения (Ц-2) в отношении земельного
участка с кадастровым номером 59:01:1717039:1960, расположенного
по ул. Маршала Рыбалко, 81, в Кировском районе города Перми

№ п/п	X	Y
1	517947,01	2215519,59
2	517914,20	2215473,66
3	517898,78	2215483,35
4	517885,12	2215490,86
5	517890,75	2215499,11
6	517905,31	2215489,56
7	517909,97	2215486,47
8	517937,84	2215526,13
9	517947,01	2215519,59

Приложение 2
к изменениям, которые вносятся
в Правила землепользования
и застройки города Перми,
утвержденные решением
Пермской городской Думы
от 26 июня 2007 г. № 143

ИЗМЕНЕНИЕ

**границ в отношении земельного участка с кадастровым номером
59:01:3919185:4, расположенного по ул. Новозвягинской, 57,
в Мотовилихинском районе города Перми**



1:25000

Система координат МСК-59
в части установления границ территориальной зоны производственно-коммунальных объектов III класса вредности (ПК-3) в отношении земельного участка с кадастровым номером 59:01:3919185:4, расположенного по ул. Новозвягинской, 57, в Мотовилихинском районе города Перми

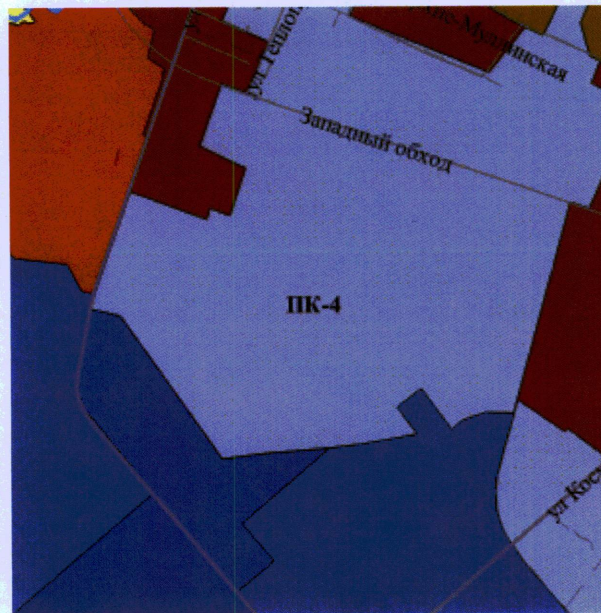
№ п/п	X	Y
1	524833,46	2237640,12
2	524839,01	2237651,84
3	524807,94	2237641,88
4	524790,45	2237641,34
5	524737,53	2237629,20
6	524682,56	2237624,94
7	524625,05	2237625,78
8	524605,60	2237618,64
9	524604,31	2237626,98
10	524603,53	2237629,14
11	524534,31	2237594,92
12	524493,88	2237574,93
13	524493,49	2237557,44

№ п/п	X	Y
14	524493,49	2237557,43
15	524535,30	2237555,00
16	524610,10	2237550,65
17	524640,55	2237548,87
18	524706,84	2237581,30
19	524833,46	2237640,12

Приложение 3
к изменениям, которые вносятся
в Правила землепользования
и застройки города Перми,
утвержденные решением
Пермской городской Думы
от 26 июня 2007 г. № 143

ИЗМЕНЕНИЕ

**границ в отношении территории, включающей земельный участок
с кадастровым номером 59:01:4716097:16, расположенной
в жилом районе Верхние Муллы (участок № 4)
в Индустриальном районе города Перми**



1:25000

Система координат МСК-59
в части установления границ территориальной зоны производственно-
коммунальных объектов IV класса вредности (ПК-4) в отношении
территории, включающей земельный участок с кадастровым номером
59:01:4716097:16, расположенной в жилом районе Верхние Муллы
(участок № 4) в Индустриальном районе города Перми

№ п/п	X	Y
1	510070,76	2225541,97
2	510007,91	2225852,03
3	510007,91	2225852,05
4	510033,80	2225864,49
5	509854,66	2226323,15
6	509428,25	2226204,48
7	509381,50	2226191,48
8	509382,01	2226155,57
9	509382,00	2226155,57
10	509383,20	2226095,57
11	509359,67	2226022,42
12	509327,91	2225982,22

№ п/п	X	Y
13	509463,96	2225882,09
14	509457,91	2225874,04
15	509403,97	2225802,20
16	509312,43	2225870,11
17	509279,85	2225680,90
18	509267,55	2225572,82
19	509252,81	2225376,72
20	509232,86	2225212,58
21	509711,06	2224871,64
22	509734,96	2224769,80
23	509757,31	2224774,51
24	509789,44	2224785,98
25	509789,44	2224785,97
26	510127,94	2224906,88
27	510034,66	2225162,75
28	510045,89	2225166,88
29	510070,80	2225174,37
30	510047,32	2225242,42
31	510146,37	2225276,23
32	510198,66	2225292,84
33	510202,99	2225294,94
34	510249,24	2225197,73
35	510268,28	2225160,12
36	510277,79	2225140,35
37	510287,47	2225143,86
38	510343,99	2225164,37
39	510345,28	2225164,84
40	510366,94	2225172,70
41	510394,17	2225182,59
42	510428,40	2225195,01
43	510443,66	2225200,55
44	510485,98	2225215,92
45	510456,80	2225300,71
46	510444,71	2225335,81
47	510418,43	2225326,97
48	510397,45	2225319,37
49	510282,30	2225615,33
50	510070,76	2225541,97

Приложение 4
к изменениям, которые вносятся
в Правила землепользования
и застройки города Перми,
утвержденные решением
Пермской городской Думы
от 26 июня 2007 г. № 143

ИЗМЕНЕНИЕ

границ в отношении земельных участков с кадастровыми номерами
59:01:3812180:266, 59:01:3812180:259, 59:01:3812180:260,
59:01:3812180:261, 59:01:3812180:262, 59:01:3812180:263,
59:01:3812180:264, 59:01:3812180:267, 59:01:3812180:268,
59:01:3812180:269, 59:01:3812180:270, 59:01:3812180:271,
59:01:3812180:272, 59:01:3812180:273, 59:01:3812180:274,
расположенных по ул. Академика Веденева
в Орджоникидзевском районе города Перми



1:25000

Система координат МСК-59
в части установления границ территориальной зоны производственно-коммунальных объектов III класса вредности (ПК-3) в отношении земельных участков с кадастровыми номерами 59:01:3812180:266, 59:01:3812180:259, 59:01:3812180:260, 59:01:3812180:261, 59:01:3812180:262, 59:01:3812180:263, 59:01:3812180:264, 59:01:3812180:267, 59:01:3812180:268, 59:01:3812180:269, 59:01:3812180:270, 59:01:3812180:271, 59:01:3812180:272, 59:01:3812180:273, 59:01:3812180:274, расположенных по ул. Академика Веденева в Орджоникидзевском районе города Перми

№ п/п	X	Y
1	528878,32	2239232,35
2	528875,53	2239242,86
3	528870,11	2239264,09

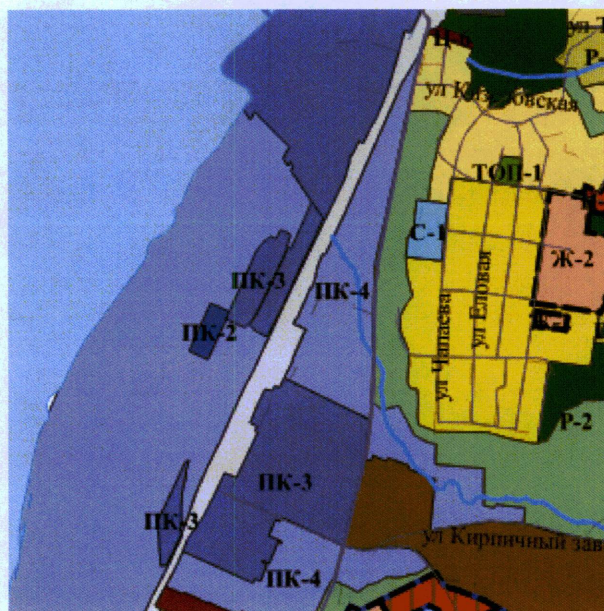
№ п/п	X	Y
4	528929,58	2239280,24
5	528906,94	2239366,86
6	528886,68	2239441,91
7	528895,83	2239444,75
8	528895,81	2239445,85
9	528898,63	2239449,18
10	528911,70	2239464,64
11	528899,62	2239506,70
12	528881,00	2239574,96
13	528857,42	2239567,39
14	528857,23	2239565,62
15	528836,42	2239559,72
16	528835,39	2239563,68
17	528813,36	2239557,47
18	528805,14	2239586,30
19	528799,98	2239606,12
20	528821,59	2239612,26
21	528816,68	2239630,77
22	528823,05	2239640,22
23	528826,77	2239656,59
24	528856,14	2239665,76
25	528828,85	2239765,25
26	528812,06	2239824,85
27	528800,90	2239821,88
28	528770,74	2239813,77
29	528769,58	2239813,46
30	528748,46	2239832,32
31	528707,04	2239819,06
32	528678,42	2239844,72
33	528648,71	2239828,41
34	528627,13	2239847,26
35	528595,61	2239808,84
36	528532,60	2239770,94
37	528521,92	2239780,16
38	528496,45	2239802,15
39	528494,61	2239807,69
40	528540,04	2239858,29
41	528536,19	2239863,27
42	528530,34	2239856,96
43	528520,31	2239866,31
44	528527,90	2239873,89
45	528518,93	2239885,68
46	528495,12	2239916,61
47	528463,65	2239957,50
48	528430,65	2240002,89
49	528377,33	2240076,21
50	528360,31	2240099,61
51	528353,72	2240094,81
52	528358,29	2240087,58
53	528332,34	2240069,50
54	528274,61	2240147,06
55	528237,02	2240183,62
56	528225,81	2240171,50
57	528216,35	2240159,84

№ п/п	X	Y
58	528277,49	2240010,60
59	528298,56	2239961,55
60	528300,22	2239959,75
61	528302,62	2239958,82
62	528326,16	2239955,11
63	528378,27	2239889,05
64	528390,20	2239872,02
65	528415,24	2239842,14
66	528446,83	2239805,89
67	528447,62	2239806,39
68	528475,42	2239760,57
69	528475,49	2239760,35
70	528485,09	2239760,63
71	528541,93	2239564,68
72	528546,78	2239565,92
73	528575,12	2239573,21
74	528587,72	2239526,29
75	528611,88	2239532,94
76	528615,58	2239533,96
77	528622,02	2239511,51
78	528631,74	2239477,57
79	528603,59	2239469,59
80	528601,24	2239476,87
81	528578,57	2239471,53
82	528580,29	2239468,39
83	528577,32	2239464,82
84	528575,80	2239464,15
85	528600,57	2239420,08
86	528687,80	2239267,52
87	528716,06	2239218,25
88	528852,15	2239257,98
89	528858,04	2239236,81
90	528861,06	2239225,80
91	528878,32	2239232,35
92	528500,18	2239788,84
93	528494,83	2239786,15
94	528492,24	2239791,37
95	528497,82	2239793,92
96	528500,18	2239788,84
97	528514,81	2239779,13
98	528509,69	2239775,93
99	528506,93	2239780,58
100	528511,84	2239783,80
101	528514,81	2239779,13
102	528876,26	2239170,99
103	528861,3	2239224,92
104	528852,28	2239221,82
105	528845,3	2239217,52
106	528859,05	2239170,58
107	528876,26	2239170,99

Приложение 5
к изменениям, которые вносятся
в Правила землепользования
и застройки города Перми,
утвержденные решением
Пермской городской Думы
от 26 июня 2007 г. № 143

ИЗМЕНЕНИЕ

**границ в отношении земельных участков с кадастровыми номерами
59:01:3919185:30, 59:01:3919185:31, 59:01:3919185:37, 59:01:3919185:38,
59:01:3919185:50, 59:01:3919185:51, расположенных
по ул. Новозвягинской, 57, 57а, 57б, 57в, 57г,
в Мотовилихинском районе города Перми**



1:25000

Система координат МСК-59

в части установления границ территориальной зоны производственно-коммунальных объектов III класса вредности (ПК-3) в отношении земельных участков с кадастровыми номерами 59:01:3919185:30, 59:01:3919185:31, 59:01:3919185:37, 59:01:3919185:38, 59:01:3919185:50, 59:01:3919185:51, расположенных по ул. Новозвягинской, 57, 57а, 57б, 57в, 57г, в Мотовилихинском районе города Перми

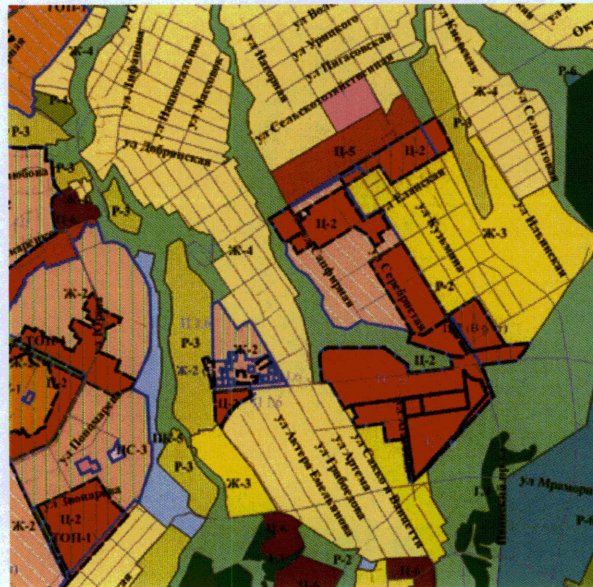
№ п/п	X	Y
1	525690,25	2238063,78
2	525682,39	2238059,36
3	525537,18	2237994,08
4	525540,07	2237986,06
5	525541,08	2237983,22
6	525517,22	2237974,67
7	525468,05	2237951,32
8	525429,89	2237933,07
9	525396,57	2237916,61
10	525378,18	2237908,49

№ п/п	X	Y
11	525352,58	2237895,67
12	525330,14	2237884,54
13	525320,52	2237878,54
14	525308,62	2237870,74
15	525303,34	2237867,08
16	525284,72	2237853,60
17	525274,60	2237866,32
18	525263,90	2237880,42
19	525261,19	2237883,75
20	525247,49	2237912,97
21	525356,87	2237967,99
22	525385,29	2237980,88
23	525449,16	2238009,85
24	525456,77	2238013,31
25	525472,03	2238020,23
26	525543,39	2238055,90
27	525566,94	2238067,66
28	525583,66	2238075,17
29	525637,33	2238099,31
30	525690,25	2238063,78
31	525597,93	2237959,04
32	525585,74	2237988,96
33	525583,07	2237990,85
34	525543,12	2237979,07
35	525532,85	2237975,80
36	525523,12	2237972,66
37	525499,98	2237961,74
38	525469,26	2237947,14
39	525431,63	2237928,79
40	525398,24	2237912,76
41	525378,06	2237902,93
42	525353,73	2237891,42
43	525331,95	2237880,23
44	525317,86	2237871,54
45	525305,36	2237863,24
46	525287,75	2237849,87
47	525288,90	2237848,28
48	525277,46	2237838,44
49	525285,88	2237820,35
50	525288,07	2237815,17
51	525305,08	2237776,41
52	525329,63	2237787,59
53	525431,97	2237834,14
54	525531,94	2237879,61
55	525534,69	2237881,74
56	525550,85	2237894,23
57	525567,24	2237910,84
58	525565,89	2237913,31
59	525569,78	2237917,38
60	525571,54	2237919,22
61	525572,99	2237918,83
62	525577,54	2237926,72
63	525569,53	2237943,85
64	525597,93	2237959,04

Приложение 6
к изменениям, которые вносятся
в Правила землепользования
и застройки города Перми,
утвержденные решением
Пермской городской Думы
от 26 июня 2007 г. № 143

ИЗМЕНЕНИЕ

границ в отношении территории, включающей земельные участки с кадастровыми номерами 59:01:4219248:2950, 59:01:4219248:2953, 59:01:4219248:2948, 59:01:4219248:2297, 59:01:4219248:2949, 59:01:4219248:2952, 59:01:4219248:2951, 59:01:4219248:2946, 59:01:4219248:2954, 59:01:4219248:17, 59:01:4219248:1117, расположенной в Мотовилихинском районе города Перми



1:25000

Система координат МСК-59

в части установления границ территориальной зоны обслуживания и деловой активности местного значения (Ц-2), подзон Ц-2 (В 16 эт), Ц-2 (П 2,22) территориальной зоны обслуживания и деловой активности местного значения (Ц-2) в отношении территории, включающей земельные участки с кадастровыми номерами 59:01:4219248:2950, 59:01:4219248:2953, 59:01:4219248:2948, 59:01:4219248:2297, 59:01:4219248:2949, 59:01:4219248:2952, 59:01:4219248:2951, 59:01:4219248:2946, 59:01:4219248:2954, 59:01:4219248:17, 59:01:4219248:1117, расположенной в Мотовилихинском районе города Перми

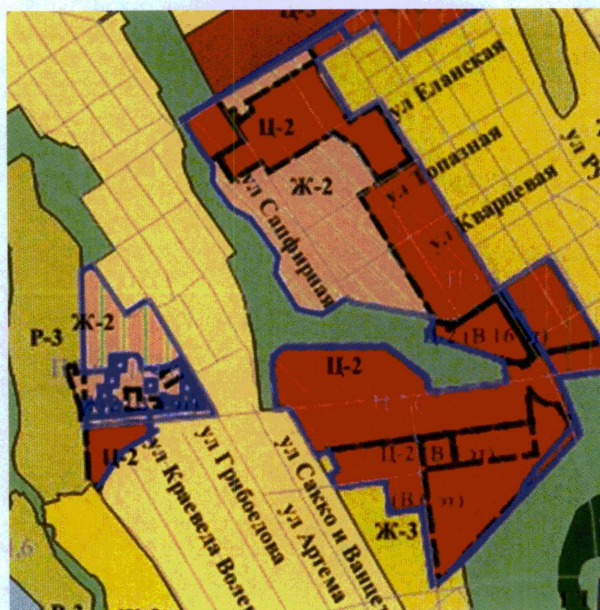
№ п/п	X	Y
1	518053,49	2236945,14
2	518106,91	2237033,30
3	518194,00	2236977,47
4	518203,09	2236992,27
5	518211,11	2237005,80
6	518205,88	2237006,82

№ п/п	X	Y
7	518168,71	2237019,27
8	518204,17	2237061,54
9	518216,02	2237058,51
10	518227,51	2237052,93
11	518231,53	2237050,32
12	518230,36	2237045,40
13	518231,32	2237039,88
14	518315,74	2237182,26
15	518360,81	2237258,28
16	518355,94	2237276,34
17	518317,99	2237284,20
18	518188,98	2237371,66
19	518181,83	2237376,22
20	518151,61	2237326,29
21	518134,18	2237337,09
22	518131,45	2237332,59
23	518000,57	2237115,48
24	518017,36	2237104,59
25	518017,36	2237104,59
26	518034,55	2237093,42
27	517973,94	2236993,31
28	518053,49	2236945,14
29	518131,45	2237332,59
30	518134,18	2237337,09
31	518151,61	2237326,29
32	518181,83	2237376,22
33	518167,07	2237386,20
34	518221,19	2237480,72
35	518221,19	2237480,73
36	518166,26	2237514,62
37	518159,45	2237518,82
38	518152,65	2237523,02
39	518125,15	2237539,99
40	518086,33	2237475,99
41	518044,37	2237501,40
42	518015,56	2237453,88
43	518083,09	2237410,38
44	518131,45	2237332,59
45	517445,08	2237666,43
46	517450,65	2237648,86
47	517466,62	2237653,12
48	517505,00	2237663,34
49	517492,31	2237738,62
50	517582,22	2237874,87
51	517385,03	2237995,88
52	517373,54	2237983,84
53	517361,50	2237978,76
54	517365,50	2237917,71
55	517445,08	2237666,43

Приложение 7
к изменениям, которые вносятся
в Правила землепользования
и застройки города Перми,
утвержденные решением
Пермской городской Думы
от 26 июня 2007 г. № 143

ИЗМЕНЕНИЕ

**границ в отношении земельного участка с кадастровым номером
59:01:4219248:1130, расположенного в Мотовилихинском районе
города Перми**



1:25000

Система координат МСК-59
в части установления границ подзон Ц-2 (В 10 эт), Ц-2 (П 2,22)
территориальной зоны обслуживания и деловой активности местного
значения (Ц-2) в отношении земельного участка с кадастровым номером
59:01:4219248:1130, расположенного в Мотовилихинском районе
города Перми

№ п/п	X	Y
1	517010,50	2237629,14
2	517024,66	2237736,21
3	517060,15	2238004,38
4	517278,08	2237975,37
5	517279,00	2237980,98
6	517273,53	2237983,19
7	517252,73	2237998,96
8	517236,70	2238019,56
9	517226,55	2238043,61
10	517222,98	2238069,47
11	517224,09	2238078,40
12	517206,24	2238085,68
13	517143,86	2238111,17

№ п/п	X	Y
14	517138,15	2238112,99
15	517001,72	2237994,24
16	516948,78	2237961,07
17	516932,80	2237954,36
18	516731,49	2237766,91
19	516724,20	2237767,86
20	516636,12	2237678,63
21	516774,80	2237660,30
22	516774,79	2237660,30
23	516776,04	2237660,13
24	516990,18	2237631,83
25	517010,50	2237629,14
26	517109,64	2237616,04
27	517010,50	2237629,14

Приложение 8
к изменениям, которые вносятся
в Правила землепользования
и застройки города Перми,
утвержденные решением
Пермской городской Думы
от 26 июня 2007 г. № 143

ИЗМЕНЕНИЕ

границ в отношении земельного участка с кадастровым номером
59:01:4219248:5451, расположенного в Мотовилихинском районе
города Перми



1:25000

Система координат МСК-59
в части установления границ подзон Ц-2 (В 4 эт), Ц-2 (2,22)
территориальной зоны обслуживания и деловой активности местного
значения (Ц-2) в отношении земельного участка с кадастровым номером
59:01:4219248:5451, расположенного в Мотовилихинском районе
города Перми

№ п/п	X	Y
1	517113,96	2237615,47
2	517128,11	2237722,54
3	517024,66	2237736,21
4	517010,5	2237629,14
5	517010,5	2237629,14
6	517113,96	2237615,47