



ПРАВИТЕЛЬСТВО ПЕРМСКОГО КРАЯ

ПОСТАНОВЛЕНИЕ

26.03.2020

№ 152-п

О внесении изменений в отдельные постановления Правительства Пермского края в сфере охраны объектов культурного наследия и признании утратившими силу отдельных постановлений Правительства Пермского края

В целях приведения в соответствие с действующим законодательством Правительство Пермского края ПОСТАНОВЛЯЕТ:

1. Утвердить прилагаемые изменения, которые вносятся в отдельные постановления Правительства Пермского края в сфере охраны объектов культурного наследия.

2. Признать утратившими силу:

постановление Правительства Пермского края от 15 июня 2007 г. № 119-п «Об утверждении границ зон охраны объектов культурного наследия, расположенных на территории Дзержинского, Ленинского, Свердловского, Мотовилихинского районов города Перми, режимов использования земель и градостроительных регламентов в границах данных зон»;

постановление Правительства Пермского края от 13 ноября 2010 г. № 886-п «О внесении изменений в постановление Правительства Пермского края от 15.06.2007 № 119-п «Об утверждении границ зон охраны объектов культурного наследия города Перми»;

пункт 2 постановления Правительства Пермского края от 23 декабря 2011 г. № 1107-п «Об утверждении границ зон охраны, режимов использования земель и градостроительных регламентов в границах зон охраны объекта культурного наследия регионального значения «Здание городского театра, где в 1917 г. была провозглашена Советская власть в Пермской губернии, здесь в спектаклях и концертах выступали А.В. Нежданова, Л.В. Собинов, И.С. Козловский, С.Я. Лемешев», Пермский край, г. Пермь, ул. Петропавловская, 25а»;

пункт 3 постановления Правительства Пермского края от 05 февраля 2014 г. № 61-п «О включении выявленного объекта культурного наследия – достопримечательного места «Проспект им. Сталина» в Единый государственный реестр объектов культурного наследия (памятников истории и культуры) народов Российской Федерации в качестве объекта культурного наследия регионального значения и утверждении его зон охраны» (в редакции постановлений Правительства Пермского края от 20 декабря 2017 г. № 1028-п, от 16 июля 2019 г. № 493-п);

постановление Правительства Пермского края от 25 февраля 2014 г. № 110-п «О внесении изменений в постановление Правительства Пермского края от 15 июня 2007 г. № 119-п «Об утверждении границ зон охраны объектов культурного наследия города Перми, режимов использования земель и градостроительных регламентов в границах данных зон» и о признании утратившим силу пункта 2 постановления Правительства Пермского края от 24 января 2014 г. № 36-п «Об утверждении зон охраны объектов культурного наследия, расположенных на территории Кировского района г. Перми»;

пункт 2 постановления Правительства Пермского края от 08 октября 2014 г. № 1139-п «Об утверждении зон охраны объектов культурного наследия, расположенных на территории Ленинского района г. Перми, центр («Эспланада и Черный рынок»))» (в редакции постановлений Правительства Пермского края от 20 декабря 2017 г. № 1028-п, от 16 июля 2019 г. № 493-п);

постановление Правительства Пермского края от 03 декабря 2014 г. № 1380-п «О внесении изменения в режимы использования земель и градостроительные регламенты в границах зон охраны объектов культурного наследия, расположенных на территории Дзержинского, Ленинского, Свердловского, Мотовилихинского районов города Перми, утвержденные постановлением Правительства Пермского края от 15 июня 2007 г. № 119-п «Об утверждении границ зон охраны объектов культурного наследия, расположенных на территории Дзержинского, Ленинского, Свердловского, Мотовилихинского районов города Перми, режимов использования земель и градостроительных регламентов в границах данных зон»;

пункт 1 изменений, которые вносятся в отдельные постановления Правительства Пермского края, утвержденные постановлением Правительства Пермского края от 20 декабря 2017 г. № 1028-п «О внесении изменений в отдельные постановления Правительства Пермского края»;

пункт 3 постановления Правительства Пермского края от 20 марта 2019 г. № 190-п «Об утверждении границ зон охраны объектов культурного наследия регионального значения достопримечательного места «Комсомольский проспект» (г. Пермь, Ленинский, Свердловский районы, мкр. Центр); «Дом подрядчика Н.К. Крылова» (г. Пермь, ул. Куйбышева, 46); «Богадельня

общественная Св. Симеона Верхотурского» (г. Пермь, ул. Пушкина, 83); «Памятник Уральскому добровольческому танковому корпусу» (г. Пермь, ул. Сибирская (у Дома офицеров)); «Дом офицеров гарнизонный» (г. Пермь, ул. Сибирская, 59); «Пересыльная тюрьма, где на пути в Сибирь останавливались ссыльные» (г. Пермь, ул. Сибирская, 65), а также режимов использования земель и требований к градостроительным регламентам в границах данных зон»;

постановление Правительства Пермского края от 11 апреля 2019 г. № 268-п «О внесении изменения в постановление Правительства Пермского края от 15 июня 2007 г. № 119-п «Об утверждении границ зон охраны объектов культурного наследия, расположенных на территории Дзержинского, Ленинского, Свердловского, Мотовилихинского районов города Перми, режимов использования земель и градостроительных регламентов в границах данных зон».

3. Настоящее постановление вступает в силу через 10 дней после дня его официального опубликования.

Временно исполняющий обязанности
губернатора Пермского края



Д.Н. Махонин

УТВЕРЖДЕНЫ
постановлением
Правительства Пермского края
от 26.03.2020 № 152-п

**ИЗМЕНЕНИЯ,
которые вносятся в отдельные постановления
Правительства Пермского края в сфере охраны
объектов культурного наследия**

1. В постановлении Правительства Пермского края от 23 декабря 2011 г. № 1107-п «Об утверждении границ зон охраны, режимов использования земель и градостроительных регламентов в границах зон охраны объекта культурного наследия регионального значения «Здание городского театра, где в 1917 г. была провозглашена Советская власть в Пермской губернии, здесь в спектаклях и концертах выступали А.В. Нежданова, Л.В. Собинов, И.С. Козловский, С.Я. Лемешев», Пермский край, г. Пермь, ул. Петропавловская, 25а» (в редакции постановления Правительства Пермского края от 20 декабря 2017 г. № 1028-п):

1.1. в пункте 1 слово «прилагаемые» исключить;

1.2. пункт 1.1 дополнить словами «согласно приложению 1 к настоящему постановлению»;

1.3. пункт 1.2 дополнить словами «согласно приложению 2 к настоящему постановлению»;

1.4. в пункте 4 слова «заместителя председателя Правительства Пермского края Ивенских И.В.» заменить словами «заместителя председателя Правительства Пермского края (по вопросам образования, культуры, спорта и туризма).»;

1.5. дополнить приложением 1 согласно приложению 1 к настоящим изменениям;

1.6. дополнить приложением 2 согласно приложению 2 к настоящим изменениям.

2. В постановлении Правительства Пермского края от 24 января 2014 г. № 38-п «Об утверждении зон охраны объектов культурного наследия, находящихся на территории Пермского государственного университета и на примыкающих к нему территориях, расположенных по адресу: Пермский край, г. Пермь, Дзержинский, Индустриальный районы» (в редакции постановления Правительства Пермского края от 20 декабря 2017 г. № 1028-п):

2.1. пункт 2 признать утратившим силу;

2.2. в пункте 5 слова «заместителя председателя Правительства Пермского края Ивенских И.В.» заменить словами «заместителя председателя

Правительства Пермского края (по вопросам образования, культуры, спорта и туризма).».

3. В постановлении Правительства Пермского края от 16 июня 2014 г. № 485-п «Об утверждении зон охраны объекта культурного наследия регионального значения ансамбля «Егошихинское кладбище» и объектов культурного наследия, расположенных на прилегающих территориях в Ленинском, Свердловском, Мотовилихинском районах г. Перми» (в редакции постановления Правительства Пермского края от 20 декабря 2017 г. № 1028-п):

3.1. пункт 2 признать утратившим силу;

3.2. в пункте 5 слова «заместителя председателя Правительства Пермского края Ивенских И.В.» заменить словами «заместителя председателя Правительства Пермского края (по вопросам образования, культуры, спорта и туризма).».

4. В постановлении Правительства Пермского края от 04 мая 2016 г. № 269-п «Об утверждении границ зон охраны объекта культурного наследия – достопримечательного места «Проспект им. Ленина» и границ зон охраны объектов культурного наследия, расположенных на прилегающих территориях, а также режимов использования земель и требований к градостроительным регламентам в границах данных зон» (в редакции постановлений Правительства Пермского края от 27 июля 2016 г. № 505-п, от 03 февраля 2017 г. № 33-п):

4.1. пункт 2 признать утратившим силу;

4.2. в пункте 5 слова «заместителя председателя Правительства Пермского края Ивенских И.В.» заменить словами «заместителя председателя Правительства Пермского края (по вопросам образования, культуры, спорта и туризма).».

5. В постановлении Правительства Пермского края от 12 мая 2016 г. № 284-п «Об утверждении границ зон охраны объекта культурного наследия – достопримечательного места «Поселок Мотовилихинского завода», расположенного по адресу: г. Пермь, Мотовилихинский район, микрорайон Висим, и границ зон охраны объектов культурного наследия, расположенных на прилегающих территориях, а также режимов использования земель и требований к градостроительным регламентам в границах данных зон»:

5.1. пункт 2 признать утратившим силу;

5.2. в пункте 5 слова «заместителя председателя Правительства Пермского края Ивенских И.В.» заменить словами «заместителя председателя Правительства Пермского края (по вопросам образования, культуры, спорта и туризма).».

6. В постановлении Правительства Пермского края от 13 мая 2016 г. № 292-п «Об утверждении границ зон охраны объекта культурного наследия

регионального значения – памятника «Здание, где Е.П. Серебрянниковой (Солониной) было основано училище для слепых детей», а также режимов использования земель и требований к градостроительным регламентам в границах данных зон»:

6.1. пункт 2 признать утратившим силу;

6.2. в пункте 5 слова «заместителя председателя Правительства Пермского края Ивенских И.В.» заменить словами «заместителя председателя Правительства Пермского края (по вопросам образования, культуры, спорта и туризма).».

7. В постановлении Правительства Пермского края от 04 июля 2016 г. № 434-п «Об утверждении границ зон охраны объектов культурного наследия, расположенных на территории Ленинского и Свердловского районов г. Перми, ограниченной улицами Революции, Попова, Пермской, Куйбышева, а также режимов использования земель и требований к градостроительным регламентам в границах данных зон»:

7.1. пункт 2 признать утратившим силу;

7.2. в пункте 5 слова «заместителя председателя Правительства Пермского края Ивенских И.В.» заменить словами «заместителя председателя Правительства Пермского края (по вопросам образования, культуры, спорта и туризма).».

8. В постановлении Правительства Пермского края от 21 декабря 2016 г. № 1147-п «Об утверждении границ зон охраны объекта культурного наследия регионального значения «Здание, где в Алексеевском реальном училище работали и учились К.А. Торопов, А.С. Погорелов, В.П. Вологдин, А.Д. Швецов», расположенного по адресу: г. Пермь, ул. Луначарского, д. 24, а также режимов использования земель и требований к градостроительным регламентам в границах данных зон»:

8.1. пункт 2 признать утратившим силу;

8.2. в пункте 4 слова «заместителя председателя Правительства Пермского края Ивенских И.В.» заменить словами «заместителя председателя Правительства Пермского края (по вопросам образования, культуры, спорта и туризма).».

9. В постановлении Правительства Пермского края от 28 декабря 2016 г. № 1171-п «Об утверждении границ зон охраны объекта культурного наследия регионального значения – памятника «Техникум коммунально-строительный. Здесь работали инженеры-строители М.А. Зеленин и Н.Г. Слаутин», расположенного по адресу: г. Пермь, ул. Н. Островского, д. 60, а также режимов использования земель и требований к градостроительным регламентам в границах данных зон» (в редакции постановления Правительства Пермского края от 09 августа 2017 г. № 706-п):

9.1. пункт 2 признать утратившим силу;

9.2. в пункте 4 слова «заместителя председателя Правительства Пермского края Ивенских И.В.» заменить словами «заместителя председателя Правительства Пермского края (по вопросам образования, культуры, спорта и туризма)».

10. В постановлении Правительства Пермского края от 07 февраля 2017 г. № 37-п «Об утверждении границ зон охраны объекта культурного наследия регионального значения – ансамбля «Усадьба наследников Каменских», расположенного по адресу: Пермский край, г. Пермь, Ленинский район, шоссе Космонавтов, д. 16, д. 18, а также режимов использования земель и требований к градостроительным регламентам в границах данных зон»:

10.1. пункт 2 признать утратившим силу;

10.2. в пункте 4 слова «заместителя председателя Правительства Пермского края Ивенских И.В.» заменить словами «заместителя председателя Правительства Пермского края (по вопросам образования, культуры, спорта и туризма)».

11. В постановлении Правительства Пермского края от 16 мая 2018 г. № 269-п «Об утверждении границ зон охраны объектов регионального значения, расположенных в квартале, ограниченном улицами Ленина, Сибирская, Пермская, Газеты «Звезда» в городе Перми, а также режимов использования земель и требований к градостроительным регламентам в границах данных зон»:

11.1. пункт 2 признать утратившим силу;

11.2. в пункте 4 слова «и.о. заместителя председателя Правительства Пермского края Клепикова А.Ю.» заменить словами «заместителя председателя Правительства Пермского края (по вопросам образования, культуры, спорта и туризма)».

12. Пункт 3 постановления Правительства Пермского края от 21 февраля 2019 г. № 93-п «Об утверждении границ зон охраны объекта культурного наследия регионального значения «Церковь Свято-Троицкая (Слудская) с оградой», расположенного по адресу: г. Пермь, ул. Монастырская, 95 (литера А), а также режимов использования земель и требований к градостроительным регламентам в границах данных зон» изложить в следующей редакции:














«3. Установить, что постановление Правительства Пермского края от 08 октября 2014 г. № 1139-п «Об утверждении зон охраны объектов культурного наследия, расположенных на территории Ленинского района г. Перми, центр («Эспланада и Черный рынок»)» действует в части, не противоречащей настоящему постановлению.».

Приложение 1
к изменениям, которые вносятся
в отдельные постановления
Правительства Пермского края
в сфере охраны объектов
культурного наследия

«Приложение 1
к постановлению
Правительства Пермского края
от 23.12.2011 № 1107-п

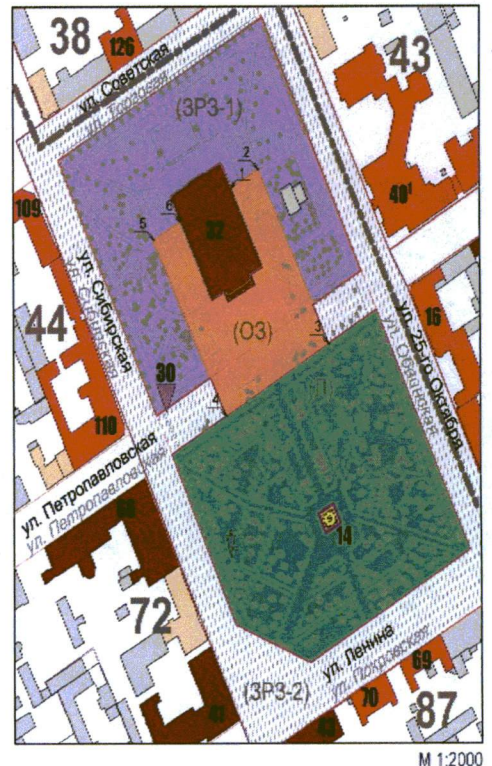
ГРАНИЦЫ

**зоны охраны объекта культурного наследия регионального значения
«Здание городского театра, где в 1917 г. была провозглашена Советская
власть в Пермской губернии, здесь в спектаклях и концертах выступали
А.В. Нежданова, Л.В. Собинов, И.С. Козловский, С.Я. Лемешев»,
Пермский край, г. Пермь, ул. Петропавловская, 25а**

- УСЛОВНЫЕ ОБОЗНАЧЕНИЯ**
-  Здания и сооружения
 -  Объекты культурного наследия федерального значения
 - Объекты культурного наследия регионального значения:**
 -  Памятники архитектуры
 -  Памятники истории
 -  Памятники монументального искусства
 -  Границы памятников археологии "Елоштинский медноплавильный завод, поселение" и "Пермь губернская, поселение"
 -  Объекты формирования историко-архитектурной среды
 -  Планировочные элементы существующие
 -  Планировочные элементы утраченные
 - Зоны охраны объекта культурного наследия**
 -  Охранная зона объекта культурного наследия (ОЗ)
 -  Зона регулирования застройки (ЗРЗ-1)
 -  Зона регулирования застройки в пределах общественных пространств улиц и площадей (ЗРЗ-2)
 -  Зона охраняемого природного ландшафта (Л-Комсомольский овраг)

- ЭКСПЛИКАЦИЯ:**
- Объекты культурного наследия федерального значения:**
14. Памятник В.И. Ленину (Комсомольский овраг)
- Объекты культурного наследия регионального значения:**
- Памятники архитектуры:**
16. Дом промышленника Тулицыных (Хрестянской Посельный банк) (25 Октябля, 12)
- 40* Марининская женская гимназия (Петропавловская, 23)
63. Аллея Земская (Ленина, 30)
72. Банк Волжско-Камский коммерческий (Ленина, 32)
109. Гостиница "Центральная" (Сибирская, 9)
110. Дума городская (Сибирская, 11)
126. Дом жилой В.М. Жукова (Советская, 26)
- Памятники истории:**
32. Здание городского театра, где в 1917 г. была провозглашена Советская власть в Пермской губернии, здесь в спектаклях и концертах выступали А.В. Нежданова, Л.В. Собинов (1927 г.), И.С. Козловский, С.Я. Лемешев (1941-1944 гг.) (Петропавловская, 25а)
41. Здание, где в губернской казенной палате работал О.М. Решетников (Ленина, 23)
43. Здание, где в 1875 г. был открыт первый в крае книжный магазин: С.П. Петровской (Ленина, 34)
66. Здание, где в мужской гимназии работали и учились А.С. Шанин, А.А. Дмитриев, Ф.А. Теплоухов, В.В. Саложников и др. (Сибирская, 13)
- Памятники монументального искусства**
30. Бост П.Д. Хохрякова (Театральный овраг)
- ул. Петропавловская** Современное название улицы
- ул. Ленин** Название улицы до 1917 г.
- Бост Б.Л. Пастернака**

72 Номера кварталов



						ПЗО - 06-11			
						Объект культурного наследия: Здание городского театра, где в 1917 г. была провозглашена Советская власть в Пермской губернии, здесь в спектаклях и концертах выступали А.В. Нежданова, Л.В. Собинов (1927 г.), И.С. Козловский, С.Я. Лемешев (1941-1944 гг.) (г. Пермь, ул. Петропавловская, 25а)			
Итого	Метр.	Лист	Квартал	Плоскость	Дата	Транзитная охрана	Страна	Лист	Листа
Заказчик	Специализация СМ								
Исполнитель	Собинов А.В.					Основной чертёж М 1:2000	ГЧБ/К/ПСО/Т 2014		
	Витин А.С.								

Приложение 2
к изменениям, которые вносятся
в отдельные постановления
Правительства Пермского края
в сфере охраны объектов культурного
наследия

«Приложение 2
к постановлению
Правительства Пермского края
от 23.12.2011 № 1107-п

РЕЖИМЫ

использования земель и градостроительные регламенты в границах зоны охраны объекта культурного наследия регионального значения «Здание городского театра, где в 1917 г. была провозглашена Советская власть в Пермской губернии, здесь в спектаклях и концертах выступали А.В. Нежданова, Л.В. Собинов, И.С. Козловский, С.Я. Лемешев», Пермский край, г. Пермь, ул. Петропавловская, 25а

Наименование зоны	Границы зоны	Предмет охраны зоны	Градостроительные регламенты		
			на территории разрешается	на территории запрещается	особые условия
1	2	3	4	5	6
Охранная зона (ОЗ)	Земельный участок в следующих границах: от точки 1 – служебный вход на восточном фасаде на северо-восток под прямым углом к восточному фасаду до точки 2 – 21,785 м, далее на юго-восток параллельно восточному фасаду до точки 3 – 108,0 м, далее на юго-запад до точки 4 – 82,830 м, далее на северо-запад до точки 5 – 108,0 м, далее на северо-восток	Объект культурного наследия; аванплощадь перед театром	а) проведение работ по сохранению объекта культурного наследия; б) использование подземного пространства аванплощади для организации стоянки автотранспорта посетителей театра при условии обеспечения физической сохранности объекта культурного наследия; в) благоустройство территории охранной зоны, направленное на сохранение, использование и популяризацию объекта культурного наследия, а также	а) новое надземное строительство, за исключением применения специальных мер, направленных на сохранение объекта культурного наследия и восстановление (регенерацию) историко-градостроительной или природной среды объекта культурного наследия;	Все работы на территории зоны осуществляются по согласованию с органом охраны объектов культурного наследия Пермского края

1	2	3	4	5	6
	до точки 6 – 21,916 м		<p>на сохранение и восстановление его историко-градостроительной и природной среды – устройство газонов, клумб, мощения;</p> <p>г) ремонт и прокладка подземных коммуникаций, в том числе для обеспечения функционирования фонтана;</p> <p>д) размещение временных сооружений (сцены, навесы) для проведения концертно-театральных действий на открытом воздухе;</p> <p>е) проведение археологических исследований</p>	<p>б) размещение рекламных конструкций;</p> <p>в) размещение торговых павильонов, киосков;</p> <p>г) посадка деревьев перед южным фасадом</p>	
<p>Зона регулирования застройки (ЗРЗ-1) – Театральный сквер</p>	<p>Внутренние границы – границы охранной зоны памятника, внешние границы – створы ул. Сибирской, Советской, 25 Октября, Петропавловской. Внешняя граница зоны проходит от точки 1 – пересечение створов ул. Петропавловской и Сибирской на северо-запад вдоль ул. Сибирской до точки 2 (пересечение с ул. Советской), далее на северо-восток вдоль ул. Советской до точки 3 (пересечение с ул. 25 Октября), далее на юго-восток вдоль ул. 25 Октября до точки 4 (пересечение с ул. Петропавловской), далее на юго-запад</p>	<p>Бюст П.Д. Хохрякова в юго-западной части сквера;</p> <p>первый в г. Перми фонтан в западной части сквера;</p> <p>зеленые насаждения (деревья, кустарник, газоны, клумбы);</p> <p>аванплощадь перед театром</p>	<p>а) благоустройство территории – мощение дорожек, установка малых архитектурных форм, произведений садово-паркового искусства, освещения, озеленение;</p> <p>б) проектные и производственные работы по сохранению объекта культурного наследия, предмета охраны зоны;</p> <p>в) проектные и производственные работы, направленные на развитие театра как культурно-зрелищного учреждения, в том числе проектирование и строительство новой сцены;</p> <p>г) раскрытие ул. Петропавловской с целью организации доступа к театру;</p> <p>д) санитарные вырубки;</p> <p>е) проведение археологических исследований</p>	<p>а) проведение земляных, строительных работ, не связанных с функционированием и развитием театра и его инженерной инфраструктуры, а также благоустройством территории;</p> <p>б) размещение рекламы, вывесок, построек и объектов, в том числе временных, не связанных с непосредственным функционированием театра</p>	<p>а) максимально допустимая плотность застройки не должна превышать 45 % площади квартала;</p> <p>б) площадь озеленения составляет не менее 29 % территории квартала;</p> <p>в) площадь твердого покрытия составляет не менее 25 % площади квартала;</p> <p>г) вновь возводимые сооружения, в том числе здание новой сцены театра, не должны перекрывать обзор памятника с основных видовых точек, а также не должны создавать</p>

1	2	3	4	5	6
	до точки 1				<p>негативный фон для его восприятия с указанных точек;</p> <p>д) в процессе озеленения территории в обязательном порядке производятся насаждения в средней и южной частях территории зоны ЗРЗ-1, сохраняющие природную среду объекта культурного наследия;</p> <p>е) все работы на территории зоны осуществляются по согласованию с органом охраны объектов культурного наследия Пермского края</p>
<p>Зона регулирования застройки в пределах общественных пространств улиц и площадей (ЗРЗ-2)</p>	<p>Общественные пространства улиц и площадей в пределах: южная граница – нечетная сторона ул. Кирова, западная граница – четная сторона ул. Газеты «Звезда», северная граница – четная сторона ул. Орджоникидзе, включая территорию сквера им. Решетникова, восточная граница – нечетная сторона ул. М. Горького</p>	<p>Система визуального восприятия объектов культурного наследия в их историко-градостроительной среде – точки и сектора восприятия в пространстве, созданном существующим ландшафтом и застройкой</p>	<p>а) ремонт (замена) твердого покрытия дорог и тротуаров;</p> <p>б) озеленение общественного пространства газонными и низкорослыми растениями, создание клумб различного характера, в том числе съемных (вертикальное озеленение);</p> <p>в) прокладка и ремонт инженерных и транспортных коммуникаций без ущерба для исторической градостроительной среды, физической сохранности объектов культурного наследия;</p> <p>г) установка урн, скамеек, осветительных приборов,</p>	<p>а) размещение рекламных щитов, транспарантов-перетяжек, иных конструкций, препятствующих восприятию объектов культурного наследия в их историко-градостроительной среде;</p> <p>б) размещение остановочных павильонов, киосков, препятствующих восприятию объектов</p>	<p>а) ограничивается размещение воздушных линий электрификации и связи;</p> <p>б) ограничивается посадка деревьев во избежание перекрытия кронами фасадов объектов культурного наследия;</p> <p>в) переоформление разрешений, договоров в отношении существующих</p>

1	2	3	4	5	6
			<p>светофоров и дорожных знаков, рекламных и информационных конструкций «Сити-формата», не препятствующих восприятию объектов культурного наследия с предварительной компьютерной проверкой восприятия последних;</p> <p>д) установка мемориальных знаков, популяризирующих культурное наследие края;</p> <p>е) устройство цветников, газонов, живых изгородей высотой не более 1,3 м;</p> <p>ж) сооружение светопрозрачных навесов на остановках общественного транспорта, не препятствующих восприятию объектов культурного наследия;</p> <p>з) устройство локальных парковочных карманов;</p> <p>и) прокладка и ремонт инженерных и транспортных коммуникаций без ущерба для исторической градостроительной среды;</p> <p>к) использование подземного пространства ул. Петропавловской между ул. Сибирской и 25 Октября для организации стоянки автотранспорта посетителей театра при условии обеспечения физической сохранности объекта культурного наследия;</p> <p>л) проведение археологических исследований</p>	<p>культурного наследия в их историко-градостроительной среде;</p> <p>в) движение большегрузного автотранспорта (за исключением общественного транспорта); ограничивается скоростной режим в целях уменьшения динамической нагрузки на объекты культурного наследия</p>	<p>рекламных конструкций, вывесок, построек и объектов (автостоянок, временных построек, киосков, навесов и пр.) осуществлять с учетом положений проекта зон охраны;</p> <p>г) переоформление (продление) разрешений, договоров в отношении существующих рекламных конструкций, вывесок, построек и объектов (автостоянок, временных построек, киосков, навесов и пр.), не соответствующих установленным регламентам, не допускается.</p> <p>Указанные объекты после окончания срока действия разрешения, договора подлежат сносу (демонтажу);</p> <p>д) все работы на территории зоны осуществляются по согласованию с органом охраны объектов культурного наследия Пермского края</p>
Зона охраняемого	ул. Ленина, Сибирская, 25 Октября и створ	а) объект культурного	а) благоустройство территории – мощение дорожек, установка	а) проектирование и производство	

1	2	3	4	5	6
<p>природного ландшафта (Л) – Комсомольский сквер</p>	<p>ул. Коммунистической</p>	<p>наследия федерального значения «Памятник В.И. Ленину» в центре сквера в качестве организующего элемента ландшафта;</p> <p>б) бюст Б.Л. Пастернака в северо-западной части сквера;</p> <p>в) регулярная планировка сквера – периметральные и диагональные аллеи, центральная осевая аллея от ул. Ленина до ул. Петропавловской с площадью вокруг памятника В.И. Ленину;</p> <p>г) зеленые насаждения</p>	<p>малых архитектурных форм, декоративного ограждения, произведений садово-паркового и монументального искусства, детских площадок, освещения, озеленение;</p> <p>б) проектные и производственные работы по сохранению объекта культурного наследия федерального значения «Памятник В.И. Ленину»;</p> <p>в) раскрытие ул. Петропавловской с целью организации доступа к театру;</p> <p>г) санитарные вырубки;</p> <p>д) проведение археологических исследований</p>	<p>земляных, строительных работ, за исключением работ по благоустройству сквера, сохранению объекта культурного наследия;</p> <p>б) сооружение объектов капитального строительства;</p> <p>в) установка рекламных конструкций, не соответствующих архитектурно-планировочному решению сквера, препятствующих его восприятию;</p> <p>г) установка торговых павильонов, киосков, иных временных зданий</p>	