



**МИНИСТЕРСТВО ПО ОХРАНЕ ПАМЯТНИКОВ ИСТОРИИ И
КУЛЬТУРЫ ПЕНЗЕНСКОЙ ОБЛАСТИ**

П Р И К А З

от «21» июня 2024 года № 30-63

г. Пенза

Об утверждении границ и режима использования территории объекта культурного наследия регионального значения «Бюст Н.Н. Бурденко», расположенного по адресу: Пензенская область, г. Пенза, ул. Лермонтова/ул. Маршала Н.И. Крылова

В соответствии со статьей 3.1, подпунктом 4 статьи 9.2, подпунктом 10 пункта 2 статьи 33 Федерального закона от 25.06.2002 № 73-ФЗ «Об объектах культурного наследия (памятниках истории и культуры) народов Российской Федерации» (с последующими изменениями), приказом Министерства культуры Российской Федерации от 04.06.2015 № 1745 «Об утверждении требований к составлению проектов границ территорий объектов культурного наследия» (с последующими изменениями), Положением о Министерстве по охране памятников истории и культуры Пензенской области, утвержденным постановлением Правительства Пензенской области от 03.03.2023 № 131-пП «Об утверждении Положения о Министерстве по охране памятников истории и культуры Пензенской области» (с последующими изменениями), на основании проекта границ территории объекта культурного наследия, подготовленного обществом с ограниченной ответственностью научно-производственным центром «Цера», **п р и к а з ы в а ю:**

1. Утвердить границы территории объекта культурного наследия регионального значения «Бюст Н.Н. Бурденко», расположенного по адресу: Пензенская область, г. Пенза, ул. Лермонтова/ул. Маршала Н.И. Крылова, согласно приложению № 1 к настоящему приказу.


2. Утвердить режим использования территории объекта культурного наследия регионального значения «Бюст Н.Н. Бурденко», расположенного по адресу: Пензенская область, г. Пенза, ул. Лермонтова/ул. Маршала Н.И. Крылова, согласно приложению № 2 к настоящему приказу.

3. Настоящий приказ разместить (опубликовать) на «Официальном интернет-портале правовой информации» (www.pravo.gov.ru) и на официальном сайте Министерства по охране памятников истории и культуры

Пензенской области в информационно-телекоммуникационной сети «Интернет».

4. Контроль за исполнением настоящего приказа оставляю за собой.

Министр




A square area containing a handwritten signature in black ink. The signature is stylized and appears to be the name 'A.A. Ponyagin'.

А.А. Понякин

Приложение № 1
утверждены приказом Министерства
по охране памятников истории и
культуры Пензенской области
от «21» июня 2024 г. № 30-63

Границы территории объекта культурного наследия регионального значения
«Бюст Н.Н. Бурденко», расположенного по адресу: Пензенская область,
г. Пенза, ул. Лермонтова/ул. Маршала Н.И. Крылова



-  **ОБЪЕКТ КУЛЬТУРНОГО НАСЛЕДИЯ РЕГИОНАЛЬНОГО ЗНАЧЕНИЯ**
«Бюст Н.Н. Бурденко», расположенный по адресу: Пензенская область, г. Пенза, ул.
Лермонтова/ул. Маршала Н.И. Крылова.
-  Границы территории объекта культурного наследия регионального значения «Бюст Н.Н.
Бурденко», расположенного по адресу: Пензенская область, г. Пенза, ул. Лермонтова/ул.
Маршала Н.И. Крылова.
-  7* Номер поворотной точки

Приложение № 2
утвержден приказом Министерства
по охране памятников истории и
культуры Пензенской области
от «21» июня 2024 г. № 30-63

Перечень координат поворотных точек границ территории объекта культурного наследия регионального значения «Бюст Н.Н. Бурденко», расположенного по адресу: Пензенская область, г. Пенза, ул. Лермонтова/ ул. Маршала Н.И. Крылова

Номер точки	Координата X	Координата Y
1	380903.1	2229756.77
2	380902.17	2229768.54
3	380880.96	2229766.88
4	380881.85	2229755.16
1	380903.1	2229756.77

Режим использования территории объекта культурного наследия регионального значения «Бюст Н.Н. Бурденко», расположенного по адресу: Пензенская область, г. Пенза, ул. Лермонтова/ул. Маршала Н.И. Крылова

На территории объекта культурного наследия регионального значения «Бюст Н.Н. Бурденко», расположенного по адресу: Пензенская область, г. Пенза, ул. Лермонтова/ул. Маршала Н.И. Крылова, **Разрешается:**

– проведение работ по сохранению объекта культурного наследия и его территории (консервационные, реставрационные работы, ремонт, приспособление памятника истории и культуры для современного использования); применение традиционных материалов при реставрации памятника истории и культуры; сохранение подлинных частей, элементов, деталей объекта культурного наследия;

– ведение хозяйственной деятельности, не противоречащей требованиям обеспечения сохранности объекта культурного наследия и позволяющей обеспечить функционирование объекта культурного наследия в современных условиях;

– осуществление работ по изучению объекта культурного наследия: производство зондажей, шурфов, раскопов, инженерных, физико-химических исследований;

– проведение археологических исследований при наличии открытого листа;

– сохранение историко-градостроительной или природной среды объекта культурного наследия;

– капитальный ремонт и прокладка подземным способом наружных инженерных сетей, необходимых для сохранения и функционирования объекта культурного наследия;

– капитальный ремонт существующих инженерных сетей с соблюдением требований обеспечения сохранности объекта культурного наследия и не препятствующий визуальному раскрытию объекта культурного наследия;

– благоустройство территории;

– обеспечение мер пожарной и экологической безопасности объекта культурного наследия;

– установка на территории объекта культурного наследия информационной надписи с площадью информационного поля не более 0,3 кв. м, непосредственно связанной с исторической и современной функциями объекта культурного наследия;

– размещение временных элементов информационно-декоративного оформления событийного характера (мобильные информационные

конструкции), включая праздничное оформление.

На территории объекта культурного наследия регионального значения «Бюст Н.Н. Бурденко», расположенного по адресу: Пензенская область, г. Пенза, ул. Лермонтова/ул. Маршала Н.И. Крылова, **Запрещается:**

- снос объекта культурного наследия;
- изменение объемно-пространственных характеристик существующего объекта культурного наследия;
- возведение объектов капитального строительства, проведение земляных, строительных и иных работ, за исключением работ по сохранению объекта культурного наследия или его отдельных элементов;
- размещение временных построек, киосков, складов, площадок для складирования любых веществ, материалов и оборудования, препятствующих визуальному раскрытию объекта культурного наследия с общественных территорий;
- установка отдельно стоящих средств наружной рекламы, превышающих разрешенные объемы, установка линейных объектов, вышек сотовой связи.