

## МИНИСТЕРСТВО ПО ОХРАНЕ ПАМЯТНИКОВ ИСТОРИИ И КУЛЬТУРЫ ПЕНЗЕНСКОЙ ОБЛАСТИ

### П Р И К А З

от «11» марта 2024 года № 30-20

г. Пенза

**Об утверждении предмета охраны объекта культурного наследия  
регионального значения «Водонапорная башня», расположенного по  
адресу: Пензенская область, г. Пенза, Территория П.О «Завод им. М.В.  
Фрунзе»**

В соответствии с Федеральным законом от 25.06.2002 № 73-ФЗ «Об объектах культурного наследия (памятниках истории и культуры) народов Российской Федерации» (с последующими изменениями), приказом Министерства культуры Российской Федерации от 13.01.2016 № 28 «Об утверждении Порядка определения предмета охраны объекта культурного наследия, включенного в единый государственный реестр объектов культурного наследия (памятников истории и культуры) народов Российской Федерации в соответствии со статьей 64 Федерального закона от 25 июня 2002 г. № 73-ФЗ «Об объектах культурного наследия (памятниках истории и культуры) народов Российской Федерации», руководствуясь Положением о Министерстве по охране памятников истории и культуры Пензенской области, утвержденным постановлением Правительства Пензенской области от 03.03.2023 № 131-пП «Об утверждении Положения о Министерстве по охране памятников истории и культуры Пензенской области» (с последующими изменениями), на основании проекта предмета охраны объекта культурного наследия, подготовленного обществом с ограниченной ответственностью Научно-производственный центр «ЦЕРА»,

#### **п р и к а з ы в а ю:**


1. Утвердить прилагаемый предмет охраны объекта культурного наследия регионального значения «Водонапорная башня», расположенного по адресу: Пензенская область, г. Пенза, Территория П.О «Завод им. М.В. Фрунзе».

2. Настоящий приказ разместить (опубликовать) на «Официальном интернет-портале правовой информации» ([www.pravo.gov.ru](http://www.pravo.gov.ru)) и на

официальном сайте Министерства по охране памятников истории и культуры Пензенской области в информационно-телекоммуникационной сети «Интернет».

3. Контроль за исполнением настоящего приказа оставляю за собой.

Министр

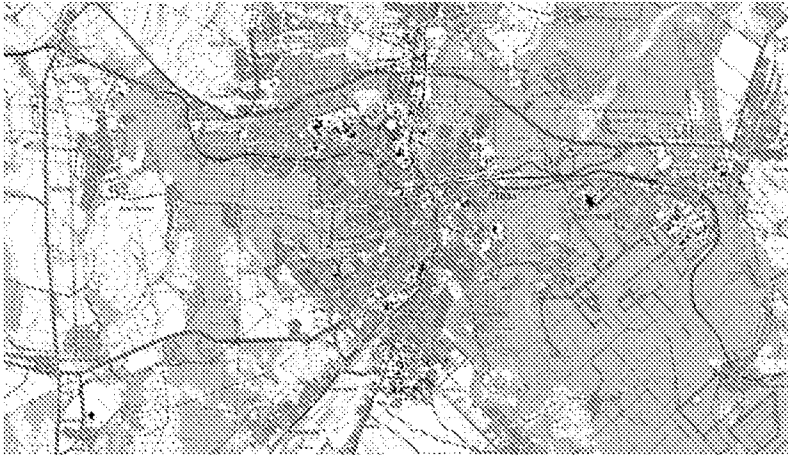
A handwritten signature in black ink, appearing to be 'А.А. Понякин', written over a light gray grid background.

А.А. Понякин

Приложение  
утверждено приказом Министерства  
по охране памятников истории и  
культуры Пензенской области  
от «11»марта 2024 № 30-20

**Предмет охраны объекта культурного наследия  
регионального значения «Водонапорная  
башня», расположенного по адресу: Пензенская область, г. Пенза,  
Территория П.О «Завод им. М.В. Фрунзе»**

- местоположение объекта культурного наследия;
- исторические (нач. XX вв) габариты здания по плану и высоте;
- историческая (нач. XX вв) архитектурная композиция здания;
- архитектурное решение и декоративное оформление исторических (нач. XX вв) фасадов здания;
- исторические (нач. XX вв) габариты наружных оконных проемов здания.

<i>Описание предмета охраны</i>	<i>Материалы по обоснованию предмета охраны объекта культурного наследия</i>
<p>1. Местоположение объекта культурного наследия.</p>	<p><i>Схема расположения объекта культурного наследия в структуре г. Пенза</i></p>  <p>Условные обозначения:</p> <p>Объект культурного наследия регионального значения «Водонапорная башня» расположенный по адресу: Пензенская область, г. Пенза, Территория П.О «Завод им. М.В. Фрунзе»</p>

*Схема местоположения исследуемого объекта культурного наследия в структуре границ земельного участка с кадастровым номером: 58:29:1005004:129.*

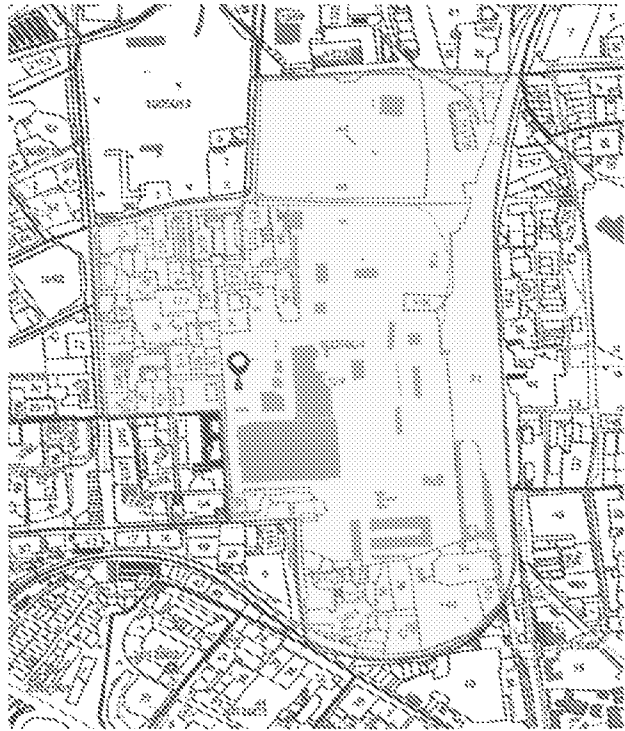


Условные обозначения:



Объект культурного наследия регионального значения  
«Водонапорная башня» расположенный по адресу:  
Пензенская область, г. Пенза, Территория П.О. «Завод им. М.В. Фрунзе»

*Схема местоположения исследуемого объекта культурного наследия в структуре кадастрового квартала 58:29:1005004*

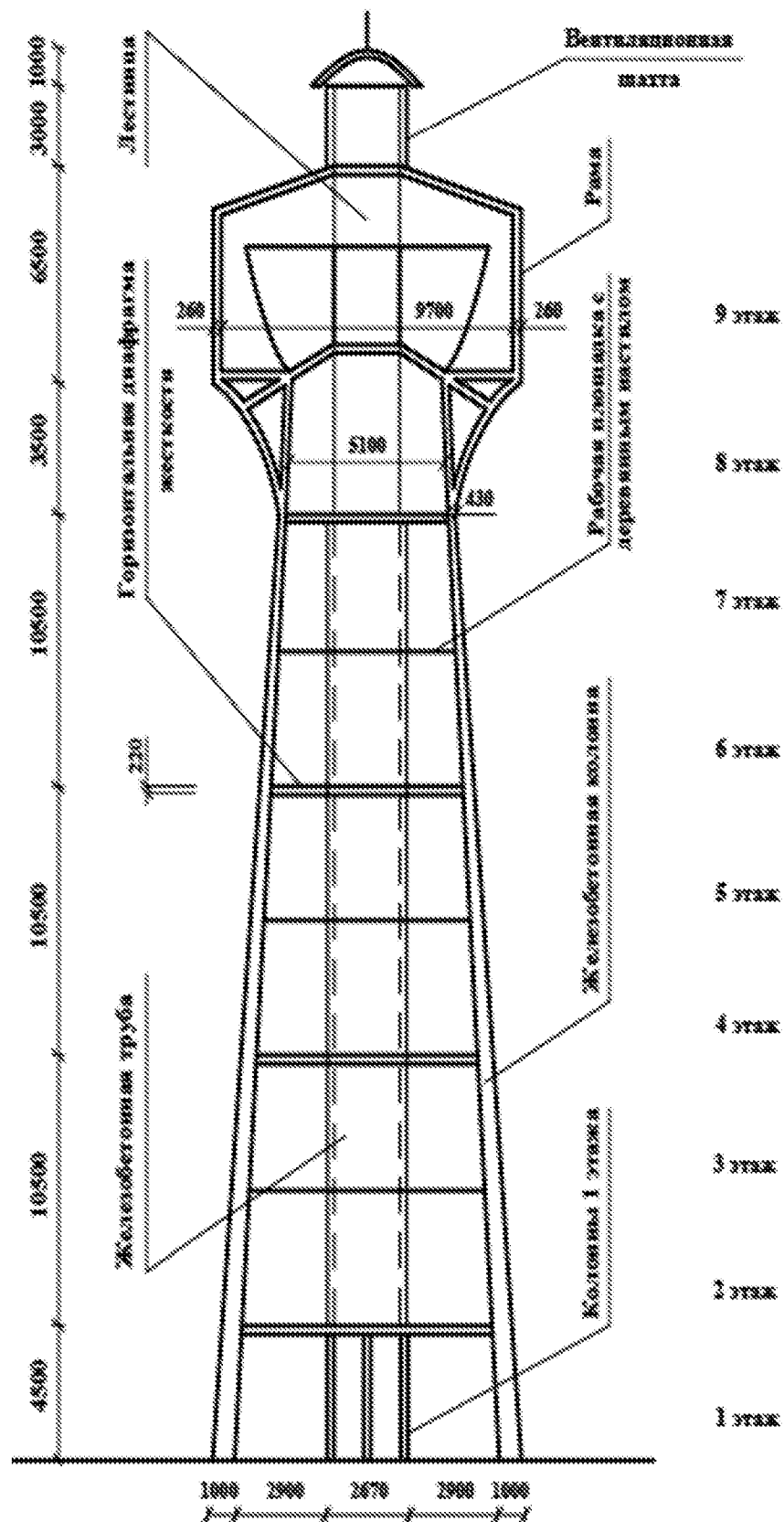


**Условные обозначения:**




Объект культурного наследия регионального значения  
«Водонапорная башня» расположенный по адресу:  
Пензенская область, г. Пенза, Территория П.О. «Завод им. М.В. Фрунзе»

1. Исторические (нач. XX вв) габариты здания по плану и высоте:
- 9-ти этажная башня;
  - 8-ми угольная в плане;
  - высотой 20 сажень или 42,50 метра.





2. Историческая (нач. XX вв) архитектурная композиция здания:  
- стиль конструктивизм.



3. Архитектурное решение и декоративное оформление исторических (нач. XX вв) фасадов здания:

- вертикальные тяги;
- ограждение в виде балясин;
- центральная цилиндрическая колонна;
- консольное несущее конструктивное решение верхнего этажа.







5. Исторические (нач. XX вв) габариты наружных оконных проемов здания;

