

**МИНИСТЕРСТВО ПО ОХРАНЕ ПАМЯТНИКОВ ИСТОРИИ И  
КУЛЬТУРЫ ПЕНЗЕНСКОЙ ОБЛАСТИ**

**П Р И К А З**

от « 18 » мая 2023 года № 30-29

г. Пенза

**О внесении изменения в графическое описание местоположения границ защитной зоны объекта культурного наследия регионального значения «Здание (ныне – вспомогательная школа), где 14 (27) декабря 1917 года провозглашено установление Советской власти в Наровчате и Наровчатском уезде» по адресу: Пензенская область, Наровчатский район, с. Наровчат, ул. Советская, 22, утвержденное приказом Комитета Пензенской области по охране памятников истории и культуры от 12.11.2018 № 106-ОД**

В соответствии со статьей 34.1. Федерального закона от 25.06.2002 № 73-ФЗ «Об объектах культурного наследия (памятниках истории и культуры) народов Российской Федерации» (с последующими изменениями), учитывая приказ Департамента Пензенской области по охране памятников истории и культуры от 31.03.2022 № 48-ОД «Здание (ныне – вспомогательная школа), где 14 (27) декабря 1917 года провозглашено установление Советской власти в Наровчате и Наровчатском уезде», расположенного по адресу: Пензенская область, Наровчатский район, с. Наровчат, ул. Советская, 22», руководствуясь Положением о Министерстве по охране памятников истории и культуры Пензенской области, утвержденным постановлением Правительства Пензенской области от 03.03.2023 № 131-пП «Об утверждении Положения о Министерстве по охране памятников истории и культуры Пензенской области», **п р и к а з ы в а ю:**


1. Внести изменение в графическое описание местоположения границ защитной зоны объекта культурного наследия регионального значения «Здание (ныне – вспомогательная школа), где 14 (27) декабря 1917 года провозглашено установление Советской власти в Наровчате и Наровчатском уезде» по адресу: Пензенская область, Наровчатский район, с. Наровчат, ул. Советская, 22 с перечнем координат характерных точек этих границ в системе координат, установленной для ведения Единого государственного реестра недвижимости, утвержденное приказом, изложив его в новой редакции, согласно приложению к настоящему приказу.

2. Настоящий приказ разместить (опубликовать) на «Официальном интернет-портале правовой информации» ([www.pravo.gov.ru](http://www.pravo.gov.ru)) и на официальном сайте

Министерства по охране памятников истории и культуры Пензенской области в информационно-телекоммуникационной сети «Интернет».

3. Контроль за исполнением настоящего приказа оставляю за собой.

Министр

A handwritten signature in black ink, appearing to be 'А.А. Понякин', written in a cursive style. The signature is contained within a rectangular area with a light gray halftone background.

А.А. Понякин

Приложение к приказу Министерства  
памятников истории и культуры  
Пензенской области по охране

от « 18 » мая 2023 г. № 30-29

**ГРАФИЧЕСКОЕ ОПИСАНИЕ МЕСТОПОЛОЖЕНИЯ ГРАНИЦ**  
**Защитной зоны объекта культурного наследия регионального значения "Здание**  
**(ныне-вспомогательная школа), где 14 (27) декабря 1917 года провозглашено**  
**установление Советской власти в Наровчат в Наровчатском уезде",**  
**расположенного по адресу: Пензенская область, Наровчатский район, с. Наровчат,**  
**ул. Советская, 22**  
(наименование объекта, местоположение границ которого описано (далее-объект))

Раздел 1

Сведения об объекте		
№ п/п	Характеристики объекта	Описание характеристик
1	2	3
1	Местоположение объекта	Пензенская область, Наровчатский район, с. Наровчат, ул. Советская, 22
2	Площадь объекта +/- величина погрешности определения площади (Р+/-ДельтаР)	42194 кв.м±206 кв.м
3	Иные характеристики объекта	В соответствии с п. 1 ст. 34.1 Федерального закона от 25.06.2002 №73-ФЗ «Об объектах культурного наследия (памятниках истории и культуры) народов Российской Федерации» в границах защитной зоны объекта культурного наследия в целях обеспечения сохранности объектов культурного наследия и композиционно-видовых связей (панорам) запрещаются строительство объектов капитального строительства и их реконструкция, связанная с изменением их параметров (высоты, количества этажей, площади), за исключением строительства и реконструкции линейных объектов

## Раздел 2

Сведения о местоположении границ объекта					
1. Система координат <u>МСК-58, зона 1</u>					
2. Сведения о характерных точках границ объекта					
Обозначение характерных точек границ	Координаты, м		Метод предельного координат характерной точки	Средняя квадратическая погрешность положения характерной точки (M <sub>t</sub> ), м	Описание обозначения точки на местности (при наличии)
	X	Y			
1	2	3	4	5	6
1	458499.44	1342992.73	Картометрический метод	0.50	–
2	458508.63	1343000.66	Картометрический метод	0.50	–
3	458503.81	1343006.42	Картометрический метод	0.50	–
4	458501.74	1343006.03	Картометрический метод	0.50	–
5	458498.61	1343009.45	Картометрический метод	0.50	–
6	458500.30	1343010.72	Картометрический метод	0.50	–
7	458497.69	1343014.90	Картометрический метод	0.50	–
8	458511.57	1343045.14	Картометрический метод	0.50	–
9	458513.98	1343070.89	Картометрический метод	0.50	–
10	458513.15	1343082.55	Картометрический метод	0.50	–
11	458512.56	1343089.37	Картометрический метод	0.50	–
12	458510.78	1343097.40	Картометрический метод	0.50	–
13	458507.34	1343106.63	Картометрический метод	0.50	–
14	458502.96	1343115.27	Картометрический метод	0.50	–
15	458494.27	1343129.24	Картометрический метод	0.50	–
16	458504.21	1343137.03	Картометрический метод	0.50	–
17	458499.24	1343143.98	Картометрический метод	0.50	–
18	458495.90	1343148.62	Картометрический метод	0.50	–
19	458484.47	1343140.70	Картометрический метод	0.50	–
20	458473.43	1343150.03	Картометрический метод	0.50	–
21	458459.88	1343164.30	Картометрический метод	0.50	–
22	458438.19	1343182.13	Картометрический метод	0.50	–
23	458420.06	1343187.85	Картометрический метод	0.50	–
24	458396.38	1343190.00	Картометрический метод	0.50	–
25	458373.23	1343186.61	Картометрический метод	0.50	–

26	458346.73	1343175.08	Картометрический метод	0.50	–
27	458328.01	1343160.27	Картометрический метод	0.50	–
28	458309.77	1343144.39	Картометрический метод	0.50	–
29	458301.81	1343142.60	Картометрический метод	0.50	–
30	458295.94	1343140.89	Картометрический метод	0.50	–
31	458297.82	1343132.06	Картометрический метод	0.50	–
32	458299.21	1343123.02	Картометрический метод	0.50	–
33	458290.50	1343093.75	Картометрический метод	0.50	–
34	458286.15	1343070.17	Картометрический метод	0.50	–
35	458288.62	1343045.58	Картометрический метод	0.50	–
36	458298.78	1343016.48	Картометрический метод	0.50	–
37	458307.73	1343001.54	Картометрический метод	0.50	–
38	458312.53	1342993.41	Картометрический метод	0.50	–
39	458318.87	1342987.05	Картометрический метод	0.50	–
40	458337.54	1342971.03	Картометрический метод	0.50	–
41	458361.29	1342959.46	Картометрический метод	0.50	–
42	458381.23	1342953.96	Картометрический метод	0.50	–
43	458407.90	1342946.92	Картометрический метод	0.50	–
44	458411.34	1342949.29	Картометрический метод	0.50	–
45	458425.15	1342930.56	Картометрический метод	0.50	–
46	458447.52	1342948.82	Картометрический метод	0.50	–
47	458435.95	1342963.33	Картометрический метод	0.50	–
48	458445.26	1342970.05	Картометрический метод	0.50	–
49	458465.60	1342983.67	Картометрический метод	0.50	–
50	458479.25	1342994.79	Картометрический метод	0.50	–
51	458489.63	1343005.22	Картометрический метод	0.50	–
1	458499.44	1342992.73	Картометрический метод	0.50	–

### 3. Сведения о характерных точках части (частей) границы объекта

Обозначение характерных точек части границы	Координаты, м		Метод определения координат характерной точки	Средняя квадратическая погрешность положения характерной точки (M <sub>t</sub> ), м	Описание обозначения точки на местности (при наличии)
	X	Y			
1	2	3	4	5	6
–	–	–	–	–	–

### Раздел 3

Сведения о местоположении измененных (уточненных) границ объекта							
<b>1. Система координат <u>МСК-58, зона 1</u></b>							
<b>2. Сведения о характерных точках границ объекта</b>							
Обозначение характерных точек границ	Существующие координаты, м		Измененные (уточненные) координаты, м		Метод определения координат характерной точки	Средняя квадратическая погрешность положения характерной точки (M <sub>t</sub> ), м	Описание обозначения точки на местности (при наличии)
	X	Y	X	Y			
1	2	3	4	5	6	7	8
1	458555.29	1342929.81	458499.44	1342992.73	Картометрический метод	0.50	–
2	458566.28	1342942.17	458508.63	1343000.66	Картометрический метод	0.50	–
3	458576.20	1342955.39	458503.81	1343006.42	Картометрический метод	0.50	–
4	458585.00	1342969.38	458501.74	1343006.03	Картометрический метод	0.50	–
5	458592.62	1342984.05	458498.61	1343009.45	Картометрический метод	0.50	–
6	458599.00	1342999.30	458500.30	1343010.72	Картометрический метод	0.50	–
7	458604.09	1343015.02	458497.69	1343014.90	Картометрический метод	0.50	–
8	458607.87	1343031.12	458511.57	1343045.14	Картометрический метод	0.50	–
9	458610.31	1343047.47	458513.98	1343070.89	Картометрический метод	0.50	–
10	458611.39	1343063.96	458513.15	1343082.55	Картометрический метод	0.50	–
11	458611.11	1343080.49	458512.56	1343089.37	Картометрический метод	0.50	–
12	458609.46	1343096.94	458510.78	1343097.40	Картометрический метод	0.50	–
13	458606.45	1343113.19	458507.34	1343106.63	Картометрический метод	0.50	–
14	458602.12	1343129.14	458502.96	1343115.27	Картометрический метод	0.50	–
15	458596.48	1343144.68	458494.27	1343129.24	Картометрический метод	0.50	–
16	458589.58	1343159.70	458504.21	1343137.03	Картометрический метод	0.50	–
17	458581.47	1343174.10	458499.24	1343143.98	Картометрический метод	0.50	–
18	458572.19	1343187.78	458495.90	1343148.62	Картометрический метод	0.50	–
19	458576.30	1343190.73	458484.47	1343140.70	Картометрический метод	0.50	–
20	458572.12	1343196.60	458473.43	1343150.03	Картометрический метод	0.50	–
21	458567.88	1343193.58	458459.88	1343164.30	Картометрический метод	0.50	–
22	458555.74	1343209.24	458438.19	1343182.13	Картометрический метод	0.50	–
23	458545.13	1343221.92	458420.06	1343187.85	Картометрический метод	0.50	–
24	458533.52	1343233.68	458396.38	1343190.00	Картометрический метод	0.50	–

25	458520.97	1343244.44	458373.23	1343186.61	Картометрический метод	0.50	–
26	458507.58	1343254.13	458346.73	1343175.08	Картометрический метод	0.50	–
61	458183.21	1343059.33	–	–	Картометрический метод	0.50	–
62	458183.40	1343050.41	–	–	Картометрический метод	0.50	–
63	458185.26	1343033.99	–	–	Картометрический метод	0.50	–
64	458188.47	1343017.77	–	–	Картометрический метод	0.50	–
65	458193.01	1343001.88	–	–	Картометрический метод	0.50	–
66	458198.85	1342986.41	–	–	Картометрический метод	0.50	–
67	458202.42	1342979.01	–	–	Картометрический метод	0.50	–
68	458161.70	1342948.68	–	–	Картометрический метод	0.50	–
69	458169.25	1342938.32	–	–	Картометрический метод	0.50	–
70	458208.28	1342967.06	–	–	Картометрический метод	0.50	–
71	458214.24	1342957.19	–	–	Картометрический метод	0.50	–
72	458222.73	1342944.91	–	–	Картометрический метод	0.50	–
73	458230.95	1342933.92	–	–	Картометрический метод	0.50	–
74	458241.39	1342921.10	–	–	Картометрический метод	0.50	–
75	458252.85	1342909.19	–	–	Картометрический метод	0.50	–
76	458263.29	1342899.88	–	–	Картометрический метод	0.50	–
77	458276.37	1342882.41	–	–	Картометрический метод	0.50	–
78	458281.77	1342886.33	–	–	Картометрический метод	0.50	–
79	458284.73	1342884.32	–	–	Картометрический метод	0.50	–
80	458282.90	1342882.93	–	–	Картометрический метод	0.50	–
81	458296.15	1342865.96	–	–	Картометрический метод	0.50	–
82	458305.70	1342872.89	–	–	Картометрический метод	0.50	–
83	458307.27	1342872.13	–	–	Картометрический метод	0.50	–
84	458322.55	1342865.83	–	–	Картометрический метод	0.50	–
85	458338.30	1342860.81	–	–	Картометрический метод	0.50	–
86	458354.41	1342857.11	–	–	Картометрический метод	0.50	–
87	458370.77	1342854.75	–	–	Картометрический метод	0.50	–
88	458387.27	1342853.75	–	–	Картометрический метод	0.50	–
89	458403.80	1342854.11	–	–	Картометрический метод	0.50	–
90	458420.24	1342855.84	–	–	Картометрический метод	0.50	–
91	458436.48	1342858.92	–	–	Картометрический метод	0.50	–
92	458452.41	1342863.33	–	–	Картометрический метод	0.50	–

93	458467.92	1342869.05	–	–	Картометрический метод	0.50	–
94	458482.91	1342876.02	–	–	Картометрический метод	0.50	–
95	458500.68	1342885.99	–	–	Картометрический метод	0.50	–
96	458513.03	1342870.43	–	–	Картометрический метод	0.50	–
97	458535.28	1342888.32	–	–	Картометрический метод	0.50	–
98	458523.50	1342902.64	–	–	Картометрический метод	0.50	–
99	458530.46	1342908.03	–	–	Картометрический метод	0.50	–
100	458543.33	1342918.41	–	–	Картометрический метод	0.50	–
1	458555.29	1342929.81	458499.44	1342992.73	Картометрический метод	0.50	–
<b>3.Сведения о характерных точках части (частей) границы объекта</b>							
–	–	–	–	–	–	–	–



## Раздел 4

### Раздел 4





#### План границ объекта

Защитная зона объекта культурного наследия регионального значения "Здание (ныне - вспомогательная школа), где 14 (27) декабря 1917 года провозглашено установление Советской власти в Наровчатке и Наровчатском уезде" расположенный по адресу: Пензенская область, Наровчатский район, с. Наровчат, ул. Советская, 22



Масштаб 1:1500

Условные используемые знаки и обозначения:

-  граница защитной зоны объекта культурного наследия
-  характерная точка границы защитной зоны объекта культурного наследия
-  58:19:0160301 номер кадастрового квартала
-  граница кадастрового квартала

с. Наровчат наименование административно-территориального образования

