



**МИНИСТЕРСТВО ГРАДОСТРОИТЕЛЬСТВА И АРХИТЕКТУРЫ  
ПЕНЗЕНСКОЙ ОБЛАСТИ**

**ПРИКАЗ**

от 27.04.2023 № 23-95  
г. Пенза

**О внесении изменений в Правила землепользования и застройки  
муниципального образования Бессоновский сельсовет  
Бессоновского района Пензенской области**

Руководствуясь Градостроительным кодексом Российской Федерации, Федеральным законом от 06.10.2003 № 131-ФЗ «Об общих принципах организации местного самоуправления в Российской Федерации» (с последующими изменениями), Законом Пензенской области от 24.11.2021 № 3765-ЗПО «О перераспределении отдельных полномочий в сфере градостроительной деятельности между органами местного самоуправления и органами государственной власти Пензенской области» (с последующими изменениями), постановлением Правительства Пензенской области от 20.05.2022 N 387-пП «Об установлении случаев утверждения проектов генеральных планов, проектов правил землепользования и застройки, проектов планировки территорий, проектов межевания территорий и проектов, предусматривающих внесение изменений в указанные документы, без проведения общественных обсуждений и публичных слушаний в 2022 - 2023 годах» (с последующими изменениями), Положением о Министерстве градостроительства и архитектуры Пензенской области, утвержденным постановлением Правительства Пензенской области от 20.01.2022 № 29-пП (с последующими изменениями), приказываю:

1. Внести изменения в Правила землепользования и застройки муниципального образования Бессоновский сельсовет Бессоновского района Пензенской области, утвержденные постановлением администрации Бессоновского района Пензенской области от 27.01.2023 № 85 «Об утверждении правил землепользования и застройки муниципального образования Бессоновский сельсовет Бессоновского района Пензенской области», изложив их в новой редакции согласно приложению к настоящему приказу.


2. Настоящий приказ вступает в силу со дня его официального опубликования.

3. Настоящий приказ разместить (опубликовать) на «Официальном интернет-портале правовой информации» ([www.pravo.gov.ru](http://www.pravo.gov.ru))

и на официальном сайте Министерства градостроительства и архитектуры Пензенской области в информационно-телекоммуникационной сети «Интернет».

4. Контроль за исполнением настоящего приказа оставляю за собой.

Министр

A handwritten signature in black ink, consisting of several loops and strokes, positioned between the word 'Министр' and the name 'А.П. Итальянцев'.

А.П. Итальянцев

Приложение к приказу  
Министерства  
градостроительства и архитектуры  
Пензенской области  
от 27.04.2023 № 23-95

**ПРАВИЛА ЗЕМЛЕПОЛЬЗОВАНИЯ И ЗАСТРОЙКИ  
МУНИЦИПАЛЬНОГО ОБРАЗОВАНИЯ  
БЕССОНОВСКИЙ СЕЛЬСОВЕТ БЕССОНОВСКОГО РАЙОНА  
ПЕНЗЕНСКОЙ ОБЛАСТИ**

**СОСТАВ**

Правил землепользования и застройки муниципального образования  
Бессоновский сельсовет Бессоновского района Пензенской области

№ п/п	Наименование документации	Гриф секретности	Количество листов
1	Порядок применения правил землепользования и застройки и внесения в них изменений	Н/С	14 л.
2	Карта градостроительного зонирования, М 1:25 000	Н/С	1 л.
	Карта градостроительного зонирования (Фрагмент 1). М 1:10 000	Н/С	1 л.
	Карта градостроительного зонирования (Фрагмент 2). М 1:10 000	Н/С	1 л.
	Карта градостроительного зонирования (Фрагмент 3). М 1:10 000	Н/С	1 л.
	Карта градостроительного зонирования (Фрагмент4). М 1:10 000	Н/С	1 л.
3	Градостроительный регламент	Н/С	68 л.
4	Сведения о границах территориальных зон	Н/С	399 л.

# **Глава 1. Порядок применения правил землепользования и застройки и внесения в них изменений**

## **Статья 1. О регулировании землепользования и застройки органами местного самоуправления**

1. Правила землепользования и застройки Бессоновского сельсовета (далее также - Правила) являются нормативно-правовым актом Бессоновского сельсовета, принятым в соответствии с Градостроительным кодексом Российской Федерации (далее также – ГрК РФ), Земельным кодексом Российской Федерации, Федеральным законом от 06.10.2003 № 131-ФЗ «Об общих принципах организации местного самоуправления в Российской Федерации», законом Пензенской области от 14.11.2006 №1164-ЗПО «Градостроительный устав Пензенской области» и другими нормативными правовыми актами Российской Федерации, Пензенской области, Бессоновского района и Бессоновского сельсовета, в котором устанавливаются территориальные зоны, градостроительные регламенты, порядок применения данного документа и порядок внесения в него изменений.

2. Основные понятия, используемые в настоящих Правилах, употребляются в значениях, определенных действующим законодательством Российской Федерации.

3. Правила землепользования и застройки подготовлены с учетом положений о территориальном планировании, содержащихся в генеральном плане муниципального образования Бессоновский сельсовет Бессоновского района Пензенской области, с учетом требований технических регламентов, сведений Единого государственного реестра недвижимости, сведений, документов, материалов, содержащихся в государственных информационных системах обеспечения градостроительной деятельности, заключения о результатах общественных обсуждений или публичных слушаний и предложений заинтересованных лиц.

4. Целями Правил застройки являются:

- 1) создания условий для устойчивого развития территорий муниципальных образований, сохранения окружающей среды и объектов культурного наследия;
- 2) создания условий для планировки территорий муниципальных образований;
- 3) обеспечения прав и законных интересов физических и юридических лиц, в том числе правообладателей земельных участков и объектов капитального строительства;
- 4) создания условий для привлечения инвестиций, в том числе путем предоставления возможности выбора наиболее эффективных видов разрешенного использования земельных участков и объектов капитального строительства.

5. К полномочиям главы местной администрации относятся:

- 1) принятие решения о подготовке проекта правил землепользования и застройки;
- 2) принятие решения о подготовке проекта внесения изменений в правила землепользования и застройки;
- 3) принятие решения об утверждении правил землепользования и застройки;
- 4) принятие решения о предоставлении разрешения на условно разрешенный вид использования или об отказе в предоставлении такого разрешения;
- 5) принятие решения о предоставлении разрешения на отклонение от предельных параметров разрешенного строительства, реконструкции объектов капитального строительства или об отказе в предоставлении такого разрешения с указанием причин принятого решения;

6. К полномочиям органа местного самоуправления относятся:

- 1) принятие решения о подготовке и утверждении документации по планировке территории, кроме случаев, предусмотренных ГрК РФ;
- 2) установление порядка деятельности по подготовке проекта правил землепользования и застройки;
- 3) установление порядка подготовки документации по планировке территории, порядка принятия решения об утверждении документации по планировке территории, порядок внесения изменений в такую документацию, порядок отмены такой документации или ее отдельных частей, порядок признания отдельных частей такой документации



не подлежащими применению;

4) осуществление проверки проекта о внесении изменения в правила землепользования и застройки на соответствие требованиям технических регламентов, генеральному плану Бессоновского сельсовета, схемам территориального планирования Бессоновского района, схемам территориального планирования двух и более субъектов Российской Федерации, схемам территориального планирования Пензенской области, схемам территориального планирования Российской Федерации;

5) изменение видов разрешенного использования земельных участков и объектов капитального строительства;

6) образование земельных участков;

7) подготовка градостроительных планов земельных участков;

8) выдача разрешений на строительство (за исключением случаев, предусмотренных Градостроительным кодексом Российской Федерации, иными федеральными законами);

9) выдача разрешений на ввод объектов в эксплуатацию при осуществлении строительства, реконструкции объектов капитального строительства;

10) утверждение местных нормативов градостроительного проектирования муниципального района и поселений;

11) резервирование земель и изъятие земельных участков для муниципальных нужд;

12) осуществление муниципального земельного контроля;

13) принятие в соответствии с гражданским законодательством Российской Федерации решения о сносе самовольной постройки, решения о сносе самовольной постройки или ее приведении в соответствие с предельными параметрами разрешенного строительства, реконструкции объектов капитального строительства, установленными правилами землепользования и застройки, документацией по планировке территории, или обязательными требованиями к параметрам объектов капитального строительства, установленными федеральными законами;

14) направление уведомления о соответствии указанных в уведомлении о планируемом строительстве параметров объекта индивидуального жилищного строительства или садового дома установленным параметрам и допустимости размещения объекта индивидуального жилищного строительства или садового дома на земельном участке, уведомления о несоответствии указанных в уведомлении о планируемом строительстве параметров объекта индивидуального жилищного строительства или садового дома установленным параметрам и (или) недопустимости размещения объекта индивидуального жилищного строительства или садового дома на земельном участке, уведомления о соответствии или несоответствии построенных или реконструированных объекта индивидуального жилищного строительства или садового дома требованиям законодательства о градостроительной деятельности при строительстве или реконструкции объектов индивидуального жилищного строительства или садовых домов на земельных участках;

7. К полномочиям представительного органа местного самоуправления муниципального образования относятся:

1) принятие решения о проведении общественных обсуждений или публичных слушаний по проекту о внесении изменения в Правила.

8. К полномочиям комиссии по подготовке проекта правил землепользования и застройки относится:

1) организация общественных обсуждений или публичных слушаний при их проведении;

2) представление проекта правил землепользования и застройки на проверку в орган местного самоуправления;

3) с учетом результатов общественных обсуждений или публичных слушаний обеспечивает внесение изменений в проект правил землепользования и застройки и представляет указанный проект главе местной администрации;

4) направление сообщения о проведении общественных обсуждений или публичных слушаний по проекту решения о предоставлении разрешения на условно разрешенный вид использования правообладателям земельных участков, имеющих общие границы с земельным участком, применительно к которому запрашивается данное разрешение,

правообладателям объектов капитального строительства, расположенных на земельных участках, имеющих общие границы с земельным участком, применительно к которому запрашивается данное разрешение, и правообладателям помещений, являющихся частью объекта капитального строительства, применительно к которому запрашивается данное разрешение;

5) на основании заключения о результатах общественных обсуждений или публичных слушаний по проекту решения о предоставлении разрешения на условно разрешенный вид использования осуществляет подготовку рекомендаций о предоставлении разрешения на условно разрешенный вид использования или об отказе в предоставлении такого разрешения с указанием причин принятого решения и направляет их главе местной администрации;

6) на основании заключения о результатах общественных обсуждений или публичных слушаний по проекту решения о предоставлении разрешения на отклонение от предельных параметров разрешенного строительства, реконструкции объектов капитального строительства комиссия в течение пятнадцати рабочих дней со дня окончания таких обсуждений или слушаний осуществляет подготовку рекомендаций о предоставлении такого разрешения или об отказе в предоставлении такого разрешения с указанием причин принятого решения и направляет указанные рекомендации главе местной администрации

9. В соответствии с Федеральным законом от 06.10.2003 № 131-ФЗ «Об общих принципах организации местного самоуправления в Российской Федерации» регулирование землепользования и застройки на территории Бессоновского сельсовета осуществляют органы местного самоуправления Бессоновского района в соответствии с уставом.

10. Органы местного самоуправления Бессоновского района вправе заключать соглашения с органами местного самоуправления Бессоновского сельсовета, о передаче им осуществления части своих полномочий по решению вопросов местного значения в области землепользования и застройки, за счет межбюджетных трансфертов, предоставляемых из бюджета Бессоновского района в бюджет Бессоновского сельсовета в соответствии с Бюджетным кодексом Российской Федерации.

Указанные соглашения должны заключаться на определенный срок, содержать положения, устанавливающие основания и порядок прекращения их действия, в том числе досрочного, порядок определения ежегодного объема указанных в настоящей части межбюджетных трансфертов, необходимых для осуществления передаваемых полномочий, а также предусматривать финансовые санкции за неисполнение соглашений. Порядок заключения соглашений определяется уставом муниципального образования и (или) нормативными правовыми актами представительного органа муниципального образования.

Для осуществления переданных в соответствии с указанными соглашениями полномочий органы местного самоуправления имеют право дополнительно использовать собственные материальные ресурсы и финансовые средства в случаях и порядке, предусмотренных решением представительного органа муниципального образования.

## **Статья 2. Об изменении видов разрешенного использования земельных участков и объектов капитального строительства физическими и юридическими лицами**

1. Разрешенное использование земельных участков и объектов капитального строительства может быть следующих видов:

1) основные виды разрешенного использования;

2) условно разрешенные виды использования;

3) вспомогательные виды разрешенного использования, допустимые только в качестве дополнительных по отношению к основным видам разрешенного использования и условно разрешенным видам использования и осуществляемые совместно с ними.

2. Применительно к каждой территориальной зоне устанавливаются виды разрешенного использования земельных участков и объектов капитального строительства.

3. Установление основных видов разрешенного использования земельных участков и объектов капитального строительства является обязательным применительно к каждой

территориальной зоне, в отношении которой устанавливается градостроительный регламент.

4. Изменение одного вида разрешенного использования земельных участков и объектов капитального строительства на другой вид такого использования осуществляется в соответствии с градостроительным регламентом при условии соблюдения требований технических регламентов.

5. Основные и вспомогательные виды разрешенного использования земельных участков и объектов капитального строительства правообладателями земельных участков и объектов капитального строительства, за исключением органов государственной власти, органов местного самоуправления, государственных и муниципальных учреждений, государственных и муниципальных унитарных предприятий, выбираются самостоятельно без дополнительных разрешений и согласования.

6. Со дня принятия решения о комплексном развитии территории и до дня утверждения документации по планировке территории, в отношении которой принято решение о ее комплексном развитии, изменение вида разрешенного использования земельных участков и (или) объектов капитального строительства, расположенных в границах такой территории, не допускается.

7. Решения об изменении одного вида разрешенного использования земельных участков и объектов капитального строительства, расположенных на землях, на которые действие градостроительных регламентов не распространяется или для которых градостроительные регламенты не устанавливаются, на другой вид такого использования принимаются в соответствии с федеральными законами.

8. Физическое или юридическое лицо, заинтересованное в предоставлении разрешения на условно разрешенный вид использования земельного участка или объекта капитального строительства (далее - разрешение на условно разрешенный вид использования), направляет заявление о предоставлении разрешения на условно разрешенный вид использования в Комиссию.

9. Проект решения о предоставлении разрешения на условно разрешенный вид использования подлежит рассмотрению на общественных обсуждениях или публичных слушаниях, проводимых в порядке, установленном статьей 4 настоящих Правил, с учетом положений настоящей статьи

10. На основании заключения о результатах общественных обсуждений или публичных слушаний по проекту решения о предоставлении разрешения на условно разрешенный вид использования Комиссия осуществляет подготовку рекомендаций о предоставлении разрешения на условно разрешенный вид использования или об отказе в предоставлении такого разрешения с указанием причин принятого решения и направляет их главе местной администрации.

11. На основании указанных в части 10 настоящей статьи рекомендаций глава местной администрации в течение трех дней со дня поступления таких рекомендаций принимает решение о предоставлении разрешения на условно разрешенный вид использования или об отказе в предоставлении такого разрешения. Указанное решение подлежит опубликованию в порядке, установленном для официального опубликования муниципальных правовых актов, иной официальной информации, и размещается на официальных сайтах Бессоновского района и Бессоновского сельсовета в сети «Интернет».

12. Расходы, связанные с организацией и проведением общественных обсуждений или публичных слушаний по проекту решения о предоставлении разрешения на условно разрешенный вид использования, несет физическое или юридическое лицо, заинтересованное в предоставлении такого разрешения.

13. В случае, если условно разрешенный вид использования земельного участка или объекта капитального строительства включен в градостроительный регламент в установленном для внесения изменений в правила землепользования и застройки порядке после проведения общественных обсуждений или публичных слушаний по инициативе физического или юридического лица, заинтересованного в предоставлении разрешения на условно разрешенный вид использования, решение о предоставлении разрешения на условно разрешенный вид использования такому лицу принимается без проведения общественных обсуждений или публичных слушаний.

14. Со дня поступления в орган местного самоуправления уведомления о выявлении самовольной постройки от исполнительного органа государственной власти, должностного лица, государственного учреждения или органа местного самоуправления, указанных в ГрК РФ, не допускается предоставление разрешения на условно разрешенный вид использования в отношении земельного участка, на котором расположена такая постройка, или в отношении такой постройки до ее сноса или приведения в соответствие с установленными требованиями, за исключением случаев, если по результатам рассмотрения данного уведомления органом местного самоуправления в исполнительный орган государственной власти, должностному лицу, в государственное учреждение или орган местного самоуправления, которые указаны в ГрК РФ и от которых поступило данное уведомление, направлено уведомление о том, что наличие признаков самовольной постройки не усматривается либо вступило в законную силу решение суда об отказе в удовлетворении исковых требований о сносе самовольной постройки или ее приведении в соответствие с установленными требованиями.

15. Физическое или юридическое лицо вправе оспорить в суде решение о предоставлении разрешения на условно разрешенный вид использования земельного участка или объекта капитального строительства либо об отказе в предоставлении такого разрешения.

### **Статья 3. О подготовке документации по планировке территории органами местного самоуправления**

1. Подготовка документации по планировке территории осуществляется в целях обеспечения устойчивого развития территорий, в том числе выделения элементов планировочной структуры, установления границ земельных участков, установления границ зон планируемого размещения объектов капитального строительства.

2. Подготовка документации по планировке территории в целях размещения объекта капитального строительства является обязательной в следующих случаях:

1) необходимо изъятие земельных участков для государственных или муниципальных нужд в связи с размещением объекта капитального строительства федерального, регионального или местного значения;

2) необходимы установление, изменение или отмена красных линий;

3) необходимо образование земельных участков в случае, если в соответствии с земельным законодательством образование земельных участков осуществляется только в соответствии с проектом межевания территории;

4) размещение объекта капитального строительства планируется на территориях двух и более муниципальных образований, имеющих общую границу (за исключением случая, если размещение такого объекта капитального строительства планируется осуществлять на землях или земельных участках, находящихся в государственной или муниципальной собственности, и для размещения такого объекта капитального строительства не требуются предоставление земельных участков, находящихся в государственной или муниципальной собственности, и установление сервитутов);

5) планируются строительство, реконструкция линейного объекта (за исключением случая, если размещение линейного объекта планируется осуществлять на землях или земельных участках, находящихся в государственной или муниципальной собственности, и для размещения такого линейного объекта не требуются предоставление земельных участков, находящихся в государственной или муниципальной собственности, и установление сервитутов). Правительством Российской Федерации могут быть установлены иные случаи, при которых для строительства, реконструкции линейного объекта не требуется подготовка документации по планировке территории;

6) планируется размещение объекта капитального строительства, не являющегося линейным объектом, и необходимых для обеспечения его функционирования объектов капитального строительства в границах особо охраняемой природной территории или в границах земель лесного фонда;

7) планируется осуществление комплексного развития территории;

8) планируется строительство объектов индивидуального жилищного строительства с привлечением денежных средств участников долевого строительства в соответствии с

Федеральным законом от 30 декабря 2004 года № 214-ФЗ «Об участии в долевом строительстве многоквартирных домов и иных объектов недвижимости и о внесении изменений в некоторые законодательные акты Российской Федерации».

3. Видами документации по планировке территории являются:

- 1) проект планировки территории;
- 2) проект межевания территории.

4. Применительно к территории ведения гражданами садоводства или огородничества для собственных нужд, территории, в границах которой не предусматривается осуществление комплексного развития территории, а также не планируется размещение линейных объектов, допускается подготовка проекта межевания территории без подготовки проекта планировки территории в целях, предусмотренных частью 2 статьи 43 ГрК РФ. А именно, подготовка проекта межевания территории осуществляется для:

1) определения местоположения границ образуемых и изменяемых земельных участков;

2) установления, изменения, отмены красных линий для застроенных территорий, в границах которых не планируется размещение новых объектов капитального строительства, а также для установления, изменения, отмены красных линий в связи с образованием и (или) изменением земельного участка, расположенного в границах территории, применительно к которой не предусматривается осуществление комплексного развития территории, при условии, что такие установление, изменение, отмена влекут за собой исключительно изменение границ территории общего пользования.

5. Проект планировки территории является основой для подготовки проекта межевания территории, за исключением случаев, предусмотренных частью 5 статьи 41 ГрК РФ. Подготовка проекта межевания территории осуществляется в составе проекта планировки территории или в виде отдельного документа.

6. Особенности подготовки документации по планировке территории садоводства или огородничества устанавливаются Федеральным законом от 29 июля 2017 года № 217-ФЗ «О ведении гражданами садоводства и огородничества для собственных нужд и о внесении изменений в отдельные законодательные акты Российской Федерации».

7. Решения о подготовке документации по планировке территории принимаются администрацией Бессоновского района Пензенской области, за исключением случаев, когда эти решения принимаются самостоятельно, а именно:

1) лицами, с которыми заключены договоры о комплексном развитии территории;

2) правообладателями существующих линейных объектов, подлежащих реконструкции, в случае подготовки документации по планировке территории в целях их реконструкции, за исключением случая. В случае, если в связи с планируемыми строительством, реконструкцией линейного объекта федерального значения, линейного объекта регионального значения, линейного объекта местного значения в соответствии с утвержденным проектом планировки территории необходима реконструкция существующих линейного объекта или линейных объектов, такая реконструкция существующих линейного объекта или линейных объектов может осуществляться на основании указанного проекта планировки территории (за исключением случаев, если для такой реконструкции существующих линейного объекта или линейных объектов не требуется разработка проекта планировки территории). При этом указанный проект планировки территории подлежит согласованию с органом государственной власти или органом местного самоуправления, уполномоченными на утверждение проекта планировки территории существующих линейного объекта или линейных объектов, подлежащих реконструкции в связи с предусмотренными настоящей частью планируемыми строительством, реконструкцией линейного объекта федерального значения, линейного объекта регионального значения, линейного объекта местного значения, за исключением случая, предусмотренного частью 22 статьи 45 ГрК РФ. Предметом такого согласования являются предусмотренные данным проектом планировки территории границы зон планируемого размещения существующих линейного объекта или линейных объектов, подлежащих реконструкции в связи с планируемыми строительством, реконструкцией линейного объекта федерального значения, линейного объекта регионального значения, линейного объекта местного значения. Срок такого согласования проекта планировки

территории не может превышать пятнадцать рабочих дней со дня его поступления в указанные орган государственной власти или орган местного самоуправления. В случае, если по истечении этих пятнадцати рабочих дней указанными органами не представлены в орган государственной власти или орган местного самоуправления, уполномоченные на утверждение проекта планировки территории в целях планируемого строительства, реконструкции линейного объекта федерального значения, линейного объекта регионального значения, линейного объекта местного значения, возражения относительно данного проекта планировки территории, данный проект планировки территории считается согласованным;

3) субъектами естественных монополий, организациями коммунального комплекса в случае подготовки документации по планировке территории для размещения объектов федерального значения, объектов регионального значения, объектов местного значения;

4) садоводческим или огородническим некоммерческим товариществом в отношении земельного участка, предоставленного такому товариществу для ведения садоводства или огородничества;

8. В случаях, самостоятельно принятого решения лицами указанными в пунктах 1-4 части 7 настоящей статьи, подготовка документации по планировке территории осуществляется указанными лицами за счет их средств самостоятельно или привлекаемыми организациями в соответствии с законодательством Российской Федерации. Расходы указанных лиц на подготовку документации по планировке территории не подлежат возмещению за счет средств бюджетов бюджетной системы Российской Федерации

9. Подготовка документации по планировке территории осуществляется в отношении выделяемых проектом планировки территории одного или нескольких смежных элементов планировочной структуры, определенных правилами землепользования и застройки территориальных зон и (или) установленных схемами территориального планирования муниципальных районов, генеральными планами поселений, городских округов функциональных зон, территории, в отношении которой предусматривается осуществление комплексного развития территории;

10. При подготовке документации по планировке территории до установления границ зон с особыми условиями использования территории учитываются размеры этих зон и ограничения по использованию территории в границах таких зон, которые устанавливаются в соответствии с законодательством Российской Федерации;

11. Подготовка графической части документации по планировке территории осуществляется:

1) в соответствии с системой координат, используемой для ведения Единого государственного реестра недвижимости;

2) с использованием цифровых топографических карт, цифровых топографических планов, требования к которым устанавливаются уполномоченным федеральным органом исполнительной власти;

12. Порядок подготовки документации по планировке территории, разрабатываемой на основании решений органов местного самоуправления, порядок принятия решения об утверждении документации по планировке территории для размещения объектов, указанных в частях 5 - 5.2 статьи 45 ГрК РФ, подготовленной в том числе лицами, указанными в пунктах 3 и 4 части 1.1 статьи 45 ГрК РФ, устанавливаются ГрК РФ и нормативными правовыми актами администрации Бессоновского района Пензенской области.

#### **Статья 4. О проведении общественных обсуждений или публичных слушаний по вопросам землепользования и застройки**

1. Подготовка документации по планировке территории осуществляется в целях обеспечения устойчивого развития территорий, в том числе выделения элементов планировочной структуры, установления границ земельных участков, установления границ зон планируемого размещения объектов капитального строительства.

2. Подготовка документации по планировке территории в целях размещения объектов капитального строительства применительно к территории, в границах которой не предусматривается осуществление деятельности по комплексному и устойчивому развитию

территории, не требуется, за исключением случаев, указанных в части 3 настоящей статьи.

3. Подготовка документации по планировке территории в целях размещения объекта капитального строительства является обязательной в следующих случаях:

1) необходимо изъятие земельных участков для государственных или муниципальных нужд в связи с размещением объекта капитального строительства федерального, регионального или местного значения;

2) необходимы установление, изменение или отмена красных линий;

3) необходимо образование земельных участков в случае, если в соответствии с земельным законодательством образование земельных участков осуществляется только в соответствии с проектом межевания территории;

4) размещение объекта капитального строительства планируется на территориях двух и более муниципальных образований, имеющих общую границу (за исключением случая, если размещение такого объекта капитального строительства планируется осуществлять на землях или земельных участках, находящихся в государственной или муниципальной собственности, и для размещения такого объекта капитального строительства не требуются предоставление земельных участков, находящихся в государственной или муниципальной собственности, и установление сервитутов);

5) планируются строительство, реконструкция линейного объекта (за исключением случая, если размещение линейного объекта планируется осуществлять на землях или земельных участках, находящихся в государственной или муниципальной собственности, и для размещения такого линейного объекта не требуются предоставление земельных участков, находящихся в государственной или муниципальной собственности, и установление сервитутов). Правительством Российской Федерации могут быть установлены иные случаи, при которых для строительства, реконструкции линейного объекта не требуется подготовка документации по планировке территории;

6) планируется размещение объекта капитального строительства, не являющегося линейным объектом, и необходимых для обеспечения его функционирования объектов капитального строительства в границах особо охраняемой природной территории или в границах земель лесного фонда.

4. Видами документации по планировке территории являются:

1) проект планировки территории;

2) проект межевания территории.

5. Применительно к территории, в границах которой не предусматривается осуществление деятельности по комплексному и устойчивому развитию территории, а также не планируется размещение линейных объектов, допускается подготовка проекта межевания территории без подготовки проекта планировки территории в целях, предусмотренных частью 2 статьи 43 ГрК РФ.

6. Проект планировки территории является основой для подготовки проекта межевания территории, за исключением случаев, предусмотренных частью 5 настоящей статьи. Подготовка проекта межевания территории осуществляется в составе проекта планировки территории или в виде отдельного документа.

7. Порядок подготовки документации по планировке территории, разрабатываемой на основании решений органов местного самоуправления, порядок принятия решения об утверждении документации по планировке территории для размещения объектов, указанных в частях 5 - 5.2 статьи 45 ГрК РФ, подготовленной в том числе лицами, указанными в пунктах 3 и 4 части 1.1 статьи 45 ГрК РФ, устанавливаются ГрК РФ и нормативными правовыми актами администрации Бессоновского сельсовета.

## **Статья 5. О внесении изменений в правила землепользования и застройки**

1. Внесение изменений в правила землепользования и застройки осуществляется в порядке, предусмотренном ГрК РФ.

2. Основаниями для рассмотрения главой местной администрации вопроса о внесении изменений в правила землепользования и застройки являются:

1) несоответствие правил землепользования и застройки генеральному плану Бессоновского сельсовета, схеме территориального планирования Бессоновского района,

возникшее в результате внесения в вышеуказанные документы территориального планирования изменений;

2) поступление предложений об изменении границ территориальных зон, изменении градостроительных регламентов.

3) несоответствие сведений о местоположении границ зон с особыми условиями использования территорий, территорий объектов культурного наследия, отображенных на карте градостроительного зонирования, содержащемуся в Едином государственном реестре недвижимости описанию местоположения границ указанных зон, территорий;

4) несоответствие установленных градостроительным регламентом ограничений использования земельных участков и объектов капитального строительства, расположенных полностью или частично в границах зон с особыми условиями использования территорий, территорий достопримечательных мест федерального, регионального и местного значения, содержащимся в Едином государственном реестре недвижимости ограничениям использования объектов недвижимости в пределах таких зон, территорий;

5) установление, изменение, прекращение существования зоны с особыми условиями использования территории, установление, изменение границ территории объекта культурного наследия, территории исторического поселения федерального значения, территории исторического поселения регионального значения.

3. Предложения о внесении изменений в правила землепользования и застройки в Комиссию направляются:

1) федеральными органами исполнительной власти в случаях, если правила землепользования и застройки могут воспрепятствовать функционированию, размещению объектов капитального строительства федерального значения;

2) органами исполнительной власти Пензенской области в случаях, если правила землепользования и застройки могут воспрепятствовать функционированию, размещению объектов капитального строительства регионального значения;

3) органами местного самоуправления Бессоновского района в случаях, если правила землепользования и застройки могут воспрепятствовать функционированию, размещению объектов капитального строительства местного значения;

4) органами местного самоуправления в случаях, если необходимо совершенствовать порядок регулирования землепользования и застройки на соответствующей территории поселения;

5) физическими или юридическими лицами в инициативном порядке либо в случаях, если в результате применения правил землепользования и застройки земельные участки и объекты капитального строительства не используются эффективно, причиняется вред их правообладателям, снижается стоимость земельных участков и объектов капитального строительства, не реализуются права и законные интересы граждан и их объединений.

4. В случае, если правилами землепользования и застройки не обеспечена в соответствии с ГрК РФ возможность размещения на территориях поселения предусмотренных документами территориального планирования объектов федерального значения, объектов регионального значения, объектов местного значения муниципального района (за исключением линейных объектов), уполномоченный федеральный орган исполнительной власти, уполномоченный орган исполнительной власти Пензенской области, уполномоченный орган местного самоуправления Бессоновского района направляют главе муниципального образования предложение о внесении изменений в правила землепользования и застройки в целях обеспечения размещения указанных объектов.

5. В случае, предусмотренном частью 4 настоящей статьи, глава муниципального образования обеспечивает внесение изменений в правила землепользования и застройки в течение тридцати дней со дня получения указанного в части 4 настоящей статьи требования.

6. В целях внесения изменений в правила землепользования и застройки в случаях, предусмотренных пунктами 4 - 6 части 2 и частью 4 настоящей статьи, проведение общественных обсуждений или публичных слушаний, опубликование сообщения о принятии решения о подготовке проекта о внесении изменений в правила



землепользования и застройки и подготовка предусмотренного частью 7 настоящей статьи заключения Комиссии не требуются.

7. Комиссия в течение двадцати пяти дней со дня поступления предложения о внесении изменения в правила землепользования и застройки осуществляет подготовку заключения, в котором содержатся рекомендации о внесении в соответствии с поступившим предложением изменения в правила землепользования и застройки или об отклонении такого предложения с указанием причин отклонения, и направляет это заключение главе местной администрации.

8. Глава местной администрации с учетом рекомендаций, содержащихся в заключении комиссии, в течение двадцати пяти дней принимает решение о подготовке проекта о внесении изменения в правила землепользования и застройки (далее также в этой статье - Проекта изменений правил) или об отклонении предложения о внесении изменения в данные правила с указанием причин отклонения и направляет копию такого решения заявителям.

9. В случае, если утверждение изменений в правила землепользования и застройки осуществляется представительным органом местного самоуправления, проект о внесении изменений в правила землепользования и застройки, направленный в представительный орган местного самоуправления, подлежит рассмотрению на заседании указанного органа не позднее дня проведения заседания, следующего за ближайшим заседанием.

10. Со дня поступления в орган местного самоуправления уведомления о выявлении самовольной постройки от исполнительного органа государственной власти, должностного лица, государственного учреждения или органа местного самоуправления, указанных в ГрК РФ, не допускается внесение в правила землепользования и застройки изменений, предусматривающих установление применительно к территориальной зоне, в границах которой расположена такая постройка, вида разрешенного использования земельных участков и объектов капитального строительства, предельных параметров разрешенного строительства, реконструкции объектов капитального строительства, которым соответствуют вид разрешенного использования и параметры такой постройки, до ее сноса или приведения в соответствие с установленными требованиями, за исключением случаев, если по результатам рассмотрения данного уведомления органом местного самоуправления в исполнительный орган государственной власти, должностному лицу, в государственное учреждение или в орган местного самоуправления, которые указаны ГрК РФ и от которых поступило данное уведомление, направлено уведомление о том, что наличие признаков самовольной постройки не усматривается либо вступило в законную силу решение суда об отказе в удовлетворении исковых требований о сносе самовольной постройки или ее приведении в соответствие с установленными требованиями.

11. В случаях, предусмотренных пунктами 4 - 6 части 2 настоящей статьи, исполнительный орган государственной власти или орган местного самоуправления, уполномоченные на установление зон с особыми условиями использования территорий, границ территорий объектов культурного наследия, утверждение границ территорий исторических поселений федерального значения, исторических поселений регионального значения, направляет главе местной администрации требование о внесении изменений в правила землепользования и застройки в части отображения границ зон с особыми условиями использования территорий, территорий объектов культурного наследия, территорий исторических поселений федерального значения, территорий исторических поселений регионального значения, установления ограничений использования земельных участков и объектов капитального строительства в границах таких зон, территорий.

12. В случае поступления требования, предусмотренного частью 12 настоящей статьи, поступления от органа регистрации прав сведений об установлении, изменении или прекращении существования зоны с особыми условиями использования территории, о границах территории объекта культурного наследия либо со дня выявления предусмотренных пунктами 4 - 6 части 2 настоящей статьи оснований для внесения изменений в правила землепользования и застройки глава местной администрации обязан принять решение о подготовке проекта о внесении изменений в правила землепользования и застройки.

13. Решение о подготовке Проекта изменений правил принимается главой местной

администрации с установлением этапов градостроительного зонирования применительно ко всем территориям поселения либо к различным частям территорий поселения (в случае подготовки проекта правил землепользования и застройки применительно к частям территорий поселения), порядка и сроков проведения работ по подготовке правил землепользования и застройки, иных положений, касающихся организации указанных работ.

14. Глава местной администрации не позднее чем по истечении десяти дней с даты принятия решения о подготовке Проекта изменений правил обеспечивает опубликование сообщения о принятии такого решения в порядке, установленном для официального опубликования муниципальных правовых актов, иной официальной информации, и размещение указанного сообщения на официальных сайтах Бессоновского района и Бессоновского сельсовета в сети «Интернет». Сообщение о принятии такого решения также может быть распространено по радио и телевидению.

15. В указанном в части 10 настоящей статьи сообщении о принятии решения о подготовке Проекта изменений правил указываются:

- 1) состав и порядок деятельности Комиссии;
- 2) последовательность градостроительного зонирования применительно к территориям поселения, городского округа или межселенным территориям либо применительно к различным частям территорий поселения или городского округа (в случае подготовки проекта правил землепользования и застройки применительно к частям территорий поселения или городского округа);
- 3) порядок и сроки проведения работ по подготовке Проекта изменений правил;
- 4) порядок направления в Комиссию предложений заинтересованных лиц по подготовке Проекта изменений правил;
- 5) иные вопросы организации работ.

16. Местная администрация осуществляет проверку Проекта изменений правил, представленного комиссией, на соответствие требованиям технических регламентов, генеральному плану Бессоновского сельсовета, схемам территориального планирования Бессоновского района, схемам территориального планирования двух и более субъектов Российской Федерации, схемам территориального планирования Пензенской области, схемам территориального планирования Российской Федерации, сведениям Единого государственного реестра недвижимости, сведениям, документам и материалам, содержащимся в государственных информационных системах обеспечения градостроительной деятельности.

17. По результатам указанной в части 18 настоящей статьи проверки местная администрация направляет Проект изменения правил главе муниципального образования для принятия решения о проведении публичных обсуждений или публичных слушаний по такому проекту или в случае обнаружения его несоответствия требованиям и документам, указанным в части 12 настоящей статьи, в Комиссию на доработку.

18. Глава муниципального образования при получении от местной администрации Проекта изменения правил принимает решение о проведении общественных обсуждений или публичных слушаний по такому проекту в срок не позднее чем через десять дней со дня получения такого проекта.

19. Общественные обсуждения или публичные слушания по Проекту изменений правил проводятся в порядке, определяемом уставом муниципального образования и нормативным правовым актом представительного органа муниципального образования, в соответствии со статьей 2 настоящих Правил.

20. После завершения общественных обсуждений или публичных слушаний по Проекту изменения правил Комиссия с учетом результатов таких общественных обсуждений или публичных слушаний обеспечивает внесение изменений в Проект изменения правил и представляет указанный проект главе местной администрации. Обязательными приложениями к Проекту изменений правил являются протокол общественных обсуждений или публичных слушаний и заключение о результатах общественных обсуждений или публичных слушаний, за исключением случаев, если их проведение в соответствии с ГрК РФ не требуется.

21. Глава местной администрации в течение десяти дней после представления ему

Проекта изменений правил и указанных в части 22 настоящей статьи обязательных приложений должен принять решение о направлении указанного проекта в представительный орган местного самоуправления для последующего утверждения или отклонения проекта о внесении изменения в правила землепользования и застройки и о направлении его на доработку с указанием даты его повторного представления.

22. Внесение изменений в правила землепользования и застройки утверждаются представительным органом местного самоуправления. Обязательными приложениями к Проекту изменений правил являются протокол общественных обсуждений или публичных слушаний, заключение о результатах общественных обсуждений или публичных слушаний, за исключением случаев, если их проведение в соответствии с ГрК РФ не требуется.

23. Представительный орган местного самоуправления по результатам рассмотрения Проекта изменения правил и обязательных приложений к нему может утвердить изменения правила землепользования и застройки или направить такой проект главе местной администрации на доработку в соответствии с заключением о результатах общественных обсуждений или публичных слушаний по указанному проекту.

24. Изменения в правила землепользования и застройки подлежат опубликованию в порядке, установленном для официального опубликования муниципальных правовых актов, иной официальной информации, и размещаются на официальных сайтах Бессоновского района и Бессоновского сельсовета в сети «Интернет».

25. Утвержденные правила землепользования и застройки (в актуализированной редакции с учетом утвержденных изменений) и решение об их утверждении подлежат размещению в федеральной государственной информационной системе территориального планирования не позднее чем по истечении десяти дней с даты утверждения указанных правил.

26. Физические и юридические лица вправе оспорить решение об утверждении правил землепользования и застройки в судебном порядке.

27. Органы государственной власти Российской Федерации, органы государственной власти Пензенской области вправе оспорить решение о внесении изменений в правила землепользования и застройки в судебном порядке в случае несоответствия правил землепользования и застройки законодательству Российской Федерации, а также схемам территориального планирования Российской Федерации, схемам территориального планирования двух и более субъектов Российской Федерации, схемам территориального планирования Пензенской области, утвержденным до утверждения правил землепользования и застройки.

28. Изменения в правила землепользования и застройки, устанавливающие градостроительные регламенты применительно к земельным участкам, включенным в границы населенных пунктов из земель лесного фонда (за исключением лесных участков, которые до 1 января 2016 года предоставлены гражданам или юридическим лицам либо на которых расположены объекты недвижимого имущества, права на которые возникли до 1 января 2016 года, и разрешенное использование либо назначение которых до их включения в границы населенных пунктов не было связано с использованием лесов), могут быть утверждены не ранее чем по истечении одного года со дня включения указанных земельных участков в границы населенных пунктов.

## **Статья 6. О регулировании иных вопросов землепользования и застройки**

1. Правообладатели земельных участков, размеры которых меньше установленных градостроительным регламентом минимальных размеров земельных участков либо конфигурация, инженерно-геологические или иные характеристики, которых неблагоприятны для застройки, вправе обратиться за разрешениями на отклонение от предельных параметров разрешенного строительства, реконструкции объектов капитального строительства.

2. Правообладатели земельных участков вправе обратиться за разрешениями на отклонение от предельных параметров разрешенного строительства, реконструкции объектов капитального строительства, если такое отклонение необходимо в целях однократного изменения одного или нескольких предельных параметров разрешенного

строительства, реконструкции объектов капитального строительства, установленных градостроительным регламентом для конкретной территориальной зоны, не более чем на десять процентов.

3. Отклонение от предельных параметров разрешенного строительства, реконструкции объектов капитального строительства разрешается для отдельного земельного участка при соблюдении требований технических регламентов. Отклонение от предельных параметров разрешенного строительства, реконструкции объектов капитального строительства в части предельного количества этажей, предельной высоты зданий, строений, сооружений и требований к архитектурным решениям объектов капитального строительства в границах территорий исторических поселений федерального или регионального значения не допускается.

4. Заинтересованное в получении разрешения на отклонение от предельных параметров разрешенного строительства, реконструкции объектов капитального строительства лицо направляет в Комиссию заявление о предоставлении такого разрешения.

5. Проект решения о предоставлении разрешения на отклонение от предельных параметров разрешенного строительства, реконструкции объектов капитального строительства подготавливается в течение пятнадцати рабочих дней со дня поступления заявления о предоставлении такого разрешения и подлежит рассмотрению на общественных обсуждениях или публичных слушаниях, проводимых в порядке, установленном статьей 2 настоящих Правил и ГрК РФ. Расходы, связанные с организацией и проведением общественных обсуждений или публичных слушаний по проекту решения о предоставлении разрешения на отклонение от предельных параметров разрешенного строительства, реконструкции объектов капитального строительства, несет физическое или юридическое лицо, заинтересованное в предоставлении такого разрешения.

6. На основании заключения о результатах общественных обсуждений или публичных слушаний по проекту решения о предоставлении разрешения на отклонение от предельных параметров разрешенного строительства, реконструкции объектов капитального строительства комиссия в течение пятнадцати рабочих дней со дня окончания таких обсуждений или слушаний осуществляет подготовку рекомендаций о предоставлении такого разрешения или об отказе в предоставлении такого разрешения с указанием причин принятого решения и направляет указанные рекомендации главе местной администрации.

7. Глава местной администрации в течение семи дней со дня поступления указанных в части 5 настоящей статьи рекомендаций принимает решение о предоставлении разрешения на отклонение от предельных параметров разрешенного строительства, реконструкции объектов капитального строительства или об отказе в предоставлении такого разрешения с указанием причин принятого решения.

8. Со дня поступления в орган местного самоуправления уведомления о выявлении самовольной постройки от исполнительного органа государственной власти, должностного лица, государственного учреждения или органа местного самоуправления, указанных в части 2 статьи 55.32 настоящего Кодекса, не допускается предоставление разрешения на отклонение от предельных параметров разрешенного строительства, реконструкции объектов капитального строительства в отношении земельного участка, на котором расположена такая постройка, до ее сноса или приведения в соответствие с установленными требованиями, за исключением случаев, если по результатам рассмотрения данного уведомления органом местного самоуправления в исполнительный орган государственной власти, должностному лицу, в государственное учреждение или орган местного самоуправления, которые указаны в части 2 статьи 55.32 настоящего Кодекса и от которых поступило данное уведомление, направлено уведомление о том, что наличие признаков самовольной постройки не усматривается либо вступило в законную силу решение суда об отказе в удовлетворении исковых требований о сносе самовольной постройки или ее приведении в соответствие с установленными требованиями.

9. Физическое или юридическое лицо вправе оспорить в судебном порядке решение о предоставлении разрешения на отклонение от предельных параметров разрешенного строительства, реконструкции объектов капитального строительства или об отказе в предоставлении такого разрешения.

10. Предоставление разрешения на отклонение от предельных параметров разрешенного строительства, реконструкции объектов капитального строительства не допускается, если такое отклонение не соответствует ограничениям использования объектов недвижимости, установленным на приаэродромной территории.

## Глава 2. Карта градостроительного зонирования

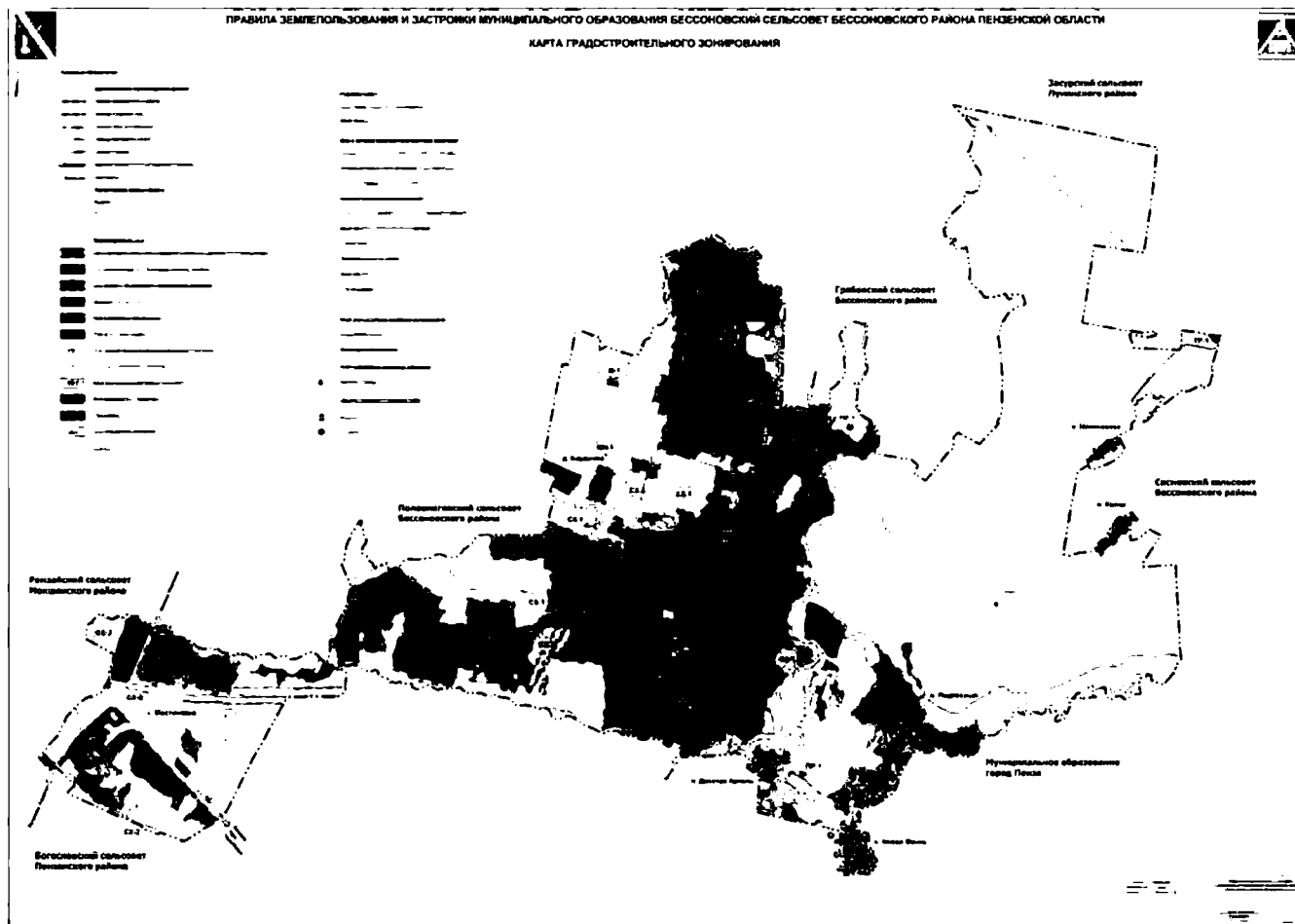
### Статья 7. Карта градостроительного зонирования

1. На карте градостроительного зонирования устанавливаются границы территориальных зон. Границы территориальных зон должны отвечать требованию принадлежности каждого земельного участка только к одной территориальной зоне. Формирование одного земельного участка из нескольких земельных участков, расположенных в различных территориальных зонах, не допускается. Территориальные зоны, как правило, не устанавливаются применительно к одному земельному участку.

2. На карте градостроительного зонирования в обязательном порядке отображаются границы населенных пунктов, входящих в состав поселения, городского округа, границы зон с особыми условиями использования территорий, границы территорий объектов культурного наследия, границы территорий исторических поселений федерального значения, границы территорий исторических поселений регионального значения. Указанные границы могут отображаться на отдельных картах.

3. На карте градостроительного зонирования в обязательном порядке устанавливаются территории, в границах которых предусматривается осуществление деятельности по комплексному и устойчивому развитию территории, в случае планирования осуществления такой деятельности. Границы таких территорий устанавливаются по границам одной или нескольких территориальных зон и могут отображаться на отдельной карте.

#### Карта градостроительного зонирования. М 1:25 000



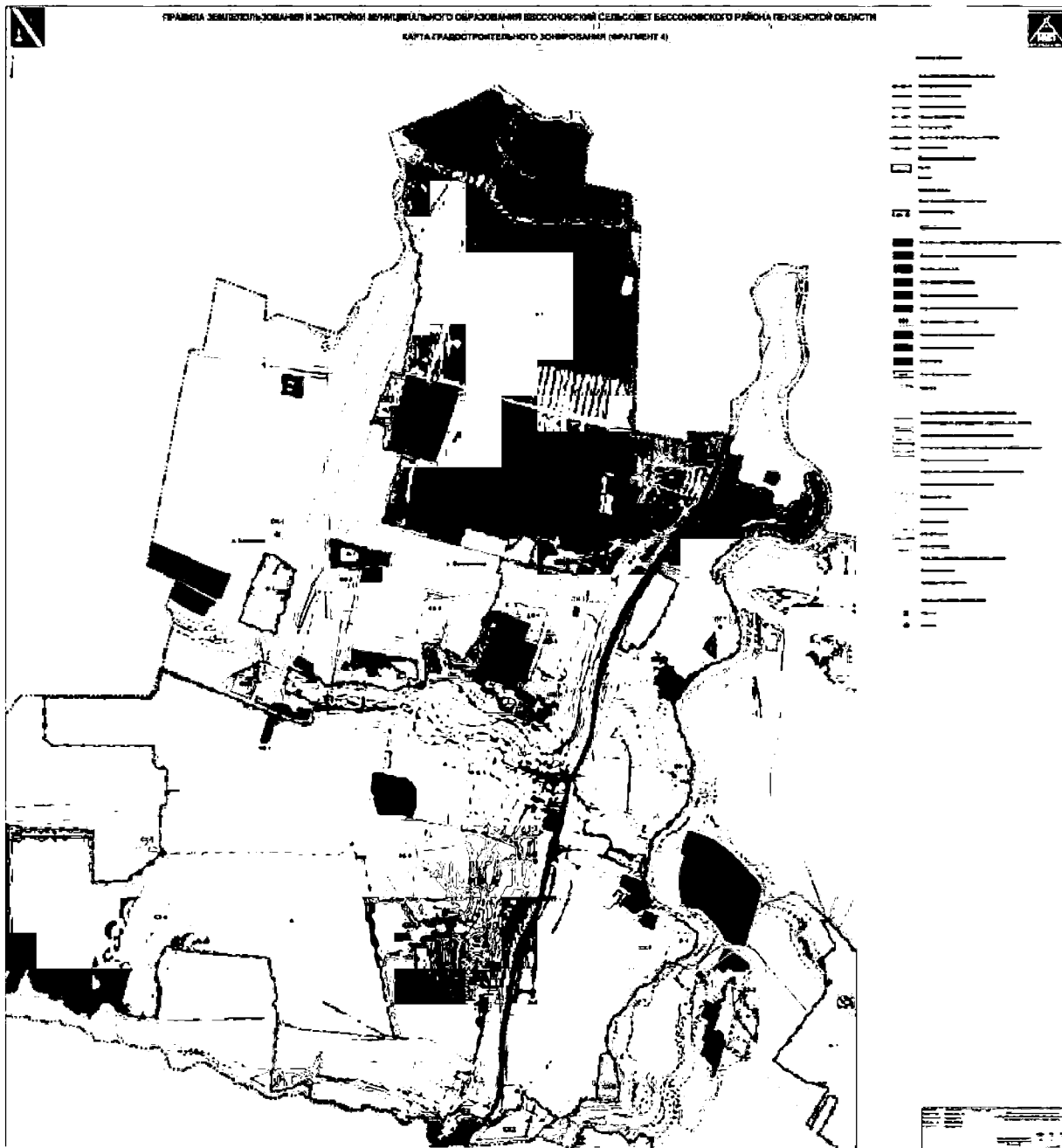








# Карта градостроительного зонирования (Фрагмент 4). М 1:10 000



## Глава 3. Градостроительный регламент

### Статья 8. Градостроительный регламент

1. Градостроительным регламентом определяется правовой режим земельных участков, равно как всего, что находится над и под поверхностью земельных участков и используется в процессе их застройки и последующей эксплуатации объектов капитального строительства.

2. В градостроительном регламенте в отношении земельных участков и объектов капитального строительства, расположенных в пределах соответствующей территориальной зоны, указываются:

1) виды разрешенного использования земельных участков и объектов капитального строительства;

2) предельные (минимальные и (или) максимальные) размеры земельных участков и предельные параметры разрешенного строительства, реконструкции объектов капитального строительства;

3) ограничения использования земельных участков и объектов капитального строительства, устанавливаемые в соответствии с законодательством Российской Федерации;

4) расчетные показатели минимально допустимого уровня обеспеченности территории объектами коммунальной, транспортной, социальной инфраструктур и расчетные показатели максимально допустимого уровня территориальной доступности указанных объектов для населения в случае, если в границах территориальной зоны, применительно к которой устанавливается градостроительный регламент, предусматривается осуществление деятельности по комплексному и устойчивому развитию территории.

3. Градостроительные регламенты устанавливаются с учетом:

1) фактического использования земельных участков и объектов капитального строительства в границах территориальной зоны;

2) возможности сочетания в пределах одной территориальной зоны различных видов существующего и планируемого использования земельных участков и объектов капитального строительства;

3) функциональных зон и характеристик их планируемого развития, определенных документами территориального планирования муниципальных образований;

4) видов территориальных зон;

5) требований охраны объектов культурного наследия, а также особо охраняемых природных территорий, иных природных объектов.

4. Действие градостроительного регламента распространяется в равной мере на все земельные участки и объекты капитального строительства, расположенные в пределах границ территориальной зоны, обозначенной на карте градостроительного зонирования.

5. Действие градостроительного регламента не распространяется на земельные участки:

1) в границах территорий памятников и ансамблей, включенных в единый государственный реестр объектов культурного наследия (памятников истории и культуры) народов Российской Федерации, а также в границах территорий памятников или ансамблей, которые являются выявленными объектами культурного наследия и решения о режиме содержания, параметрах реставрации, консервации, воссоздания, ремонта и приспособлении которых принимаются в порядке, установленном законодательством Российской Федерации об охране объектов культурного наследия;

2) в границах территорий общего пользования;

3) предназначенные для размещения линейных объектов и (или) занятые линейными объектами;

4) предоставленные для добычи полезных ископаемых.

6. Применительно к территориям исторических поселений, достопримечательных мест, землям лечебно-оздоровительных местностей и курортов, зонам с особыми условиями использования территорий градостроительные регламенты устанавливаются в соответствии с законодательством Российской Федерации.

7. Градостроительные регламенты не устанавливаются для земель лесного фонда, земель,

покрытых поверхностными водами, земель запаса, земель особо охраняемых природных территорий (за исключением земель лечебно-оздоровительных местностей и курортов), сельскохозяйственных угодий в составе земель сельскохозяйственного назначения, земельных участков, расположенных в границах особых экономических зон и территорий опережающего социально-экономического развития.

8. До установления градостроительных регламентов в отношении земельных участков, включенных в границы населенных пунктов из земель лесного фонда (за исключением лесных участков, которые до 1 января 2016 года предоставлены гражданам или юридическим лицам либо на которых расположены объекты недвижимого имущества, права на которые возникли до 1 января 2016 года, и разрешенное использование либо назначение которых до их включения в границы населенного пункта не было связано с использованием лесов), такие земельные участки используются с учетом ограничений, установленных при использовании городских лесов в соответствии с лесным законодательством.

9. Использование земельных участков, на которые действие градостроительных регламентов не распространяется или для которых градостроительные регламенты не устанавливаются, определяется уполномоченными федеральными органами исполнительной власти, уполномоченными органами исполнительной власти субъектов Российской Федерации или уполномоченными органами местного самоуправления в соответствии с федеральными законами. Использование земельных участков в границах особых экономических зон определяется органами управления особыми экономическими зонами. Использование земель или земельных участков из состава земель лесного фонда, земель или земельных участков, расположенных в границах особо охраняемых природных территорий, определяется соответственно лесохозяйственным регламентом, положением об особо охраняемой природной территории в соответствии с лесным законодательством, законодательством об особо охраняемых природных территориях.

10. Земельные участки или объекты капитального строительства, виды разрешенного использования, предельные (минимальные и (или) максимальные) размеры и предельные параметры которых не соответствуют градостроительному регламенту, могут использоваться без установления срока приведения их в соответствие с градостроительным регламентом, за исключением случаев, если использование таких земельных участков и объектов капитального строительства опасно для жизни или здоровья человека, для окружающей среды, объектов культурного наследия.

11. Реконструкция указанных в части 9 настоящей статьи объектов капитального строительства может осуществляться только путем приведения таких объектов в соответствие с градостроительным регламентом или путем уменьшения их несоответствия предельным параметрам разрешенного строительства, реконструкции. Изменение видов разрешенного использования указанных земельных участков и объектов капитального строительства может осуществляться путем приведения их в соответствие с видами разрешенного использования земельных участков и объектов капитального строительства, установленными градостроительным регламентом.

12. В случае, если использование указанных в части 8 настоящей статьи земельных участков и объектов капитального строительства продолжается и опасно для жизни или здоровья человека, для окружающей среды, объектов культурного наследия, в соответствии с федеральными законами может быть наложен запрет на использование таких земельных участков и объектов.

## **Статья 9. Виды разрешенного использования земельных участков и объектов капитального строительства**

1. Разрешенное использование земельных участков и объектов капитального строительства может быть следующих видов:

1) основные виды разрешенного использования;

2) условно разрешенные виды использования;

3) вспомогательные виды разрешенного использования, допустимые только в качестве дополнительных по отношению к основным видам разрешенного использования и условно разрешенным видам использования и осуществляемые совместно с ними.

2. Применительно к каждой территориальной зоне устанавливаются виды разрешенного использования земельных участков и объектов капитального строительства.

2.1. Установление основных видов разрешенного использования земельных участков и объектов капитального строительства является обязательным применительно к каждой территориальной зоне, в отношении которой устанавливается градостроительный регламент.

3. Изменение одного вида разрешенного использования земельных участков и объектов капитального строительства на другой вид такого использования осуществляется в соответствии с градостроительным регламентом при условии соблюдения требований технических регламентов.

4. Основные и вспомогательные виды разрешенного использования земельных участков и объектов капитального строительства правообладателями земельных участков и объектов капитального строительства, за исключением органов государственной власти, органов местного самоуправления, государственных и муниципальных учреждений, государственных и муниципальных унитарных предприятий, выбираются самостоятельно без дополнительных разрешений и согласования.

4.1. Со дня принятия решения о комплексном развитии территории и до дня утверждения документации по планировке территории, в отношении которой принято решение о ее комплексном развитии, изменение вида разрешенного использования земельных участков и (или) объектов капитального строительства, расположенных в границах такой территории, не допускается.

5. Решения об изменении одного вида разрешенного использования земельных участков и объектов капитального строительства, расположенных на землях, на которые действие градостроительных регламентов не распространяется или для которых градостроительные регламенты не устанавливаются, на другой вид такого использования принимаются в соответствии с федеральными законами.

6. Предоставление разрешения на условно разрешенный вид использования земельного участка или объекта капитального строительства осуществляется в порядке, предусмотренном статьей 39 Градостроительного Кодекса.

7. Физическое или юридическое лицо вправе оспорить в суде решение о предоставлении разрешения на условно разрешенный вид использования земельного участка или объекта капитального строительства либо об отказе в предоставлении такого разрешения.

8. Виды разрешенного использования устанавливаются в соответствии с приказом Федеральной службы государственной регистрации, кадастра и картографии от 10 ноября 2020 г. № П/0412 «Об утверждении классификатора видов разрешенного использования земельных участков».

### **КЛАССИФИКАТОР ВИДОВ РАЗРЕШЕННОГО ИСПОЛЬЗОВАНИЯ ЗЕМЕЛЬНЫХ УЧАСТКОВ**

Наименование вида разрешенного использования земельного участка <sup>1</sup>	Описание вида разрешенного использования земельного участка <sup>2</sup>	Код (числовое обозначение) вида разрешенного использования земельного участка <sup>3</sup>

<sup>1</sup> В скобках указаны иные равнозначные наименования.

<sup>2</sup> Содержание видов разрешенного использования, перечисленных в настоящем классификаторе, допускает без отдельного указания в классификаторе размещение и эксплуатацию линейного объекта (кроме железных дорог общего пользования и автомобильных дорог общего пользования федерального и регионального значения), размещение защитных сооружений (насаждений), объектов мелиорации, антенно-мачтовых сооружений, информационных и геодезических знаков, элементов благоустройства, если федеральным законом не установлено иное.

(Примечание в редакции, введенной в действие с 13 августа 2022 года приказом Росреестра от 23 июня 2022 года N П/0246. - См. предыдущую редакцию)

<sup>3</sup> Текстовое наименование вида разрешенного использования земельного участка и его код (числовое обозначение) являются равнозначными.

1	2	3
Сельскохозяйственное использование	Ведение сельского хозяйства. Содержание данного вида разрешенного использования включает в себя содержание видов разрешенного использования с кодами 1.1-1.20, в том числе размещение зданий и сооружений, используемых для хранения и переработки сельскохозяйственной продукции	1.0
Растениеводство	Осуществление хозяйственной деятельности, связанной с выращиванием сельскохозяйственных культур. Содержание данного вида разрешенного использования включает в себя содержание видов разрешенного использования с кодами 1.2-1.6	1.1
Выращивание зерновых и иных сельскохозяйственных культур	Осуществление хозяйственной деятельности на сельскохозяйственных угодьях, связанной с производством зерновых, бобовых, кормовых, технических, масличных, эфиромасличных и иных сельскохозяйственных культур	1.2
Овощеводство	Осуществление хозяйственной деятельности на сельскохозяйственных угодьях, связанной с производством картофеля, листовых, плодовых, луковичных и бахчевых сельскохозяйственных культур, в том числе с использованием теплиц	1.3
Выращивание тонирующих, лекарственных, цветочных культур	Осуществление хозяйственной деятельности, в том числе на сельскохозяйственных угодьях, связанной с производством чая, лекарственных и цветочных культур	1.4
Садоводство	Осуществление хозяйственной деятельности, в том числе на сельскохозяйственных угодьях, связанной с выращиванием многолетних плодовых и ягодных культур, винограда и иных многолетних культур	1.5
Виноградарство	Возделывание винограда на виноградопригодных землях  (Строка дополнительно включена с 8 октября 2021 года приказом Росреестра от 16 сентября 2021 года НП/0414)	1.5.1
Выращивание льна и конопли	Осуществление хозяйственной деятельности, в том числе на сельскохозяйственных угодьях, связанной с выращиванием льна, конопли	1.6
Животноводство	Осуществление хозяйственной деятельности, связанной с производством продукции животноводства, в том числе сенокошение, выпас сельскохозяйственных животных, разведение племенных животных, производство и	1.7

	использование племенной продукции (материала), размещение зданий, сооружений, используемых для содержания и разведения сельскохозяйственных животных, производства, хранения и первичной переработки сельскохозяйственной продукции. Содержание данного вида разрешенного использования включает в себя содержание видов разрешенного использования с кодами 1.8-1.11, 1.15, 1.19, 1.20	
Скотоводство	Осуществление хозяйственной деятельности, в том числе на сельскохозяйственных угодьях, связанной с разведением сельскохозяйственных животных (крупного рогатого скота, овец, коз, лошадей, верблюдов, оленей); сенокошение, выпас сельскохозяйственных животных, производство кормов, размещение зданий, сооружений, используемых для содержания и разведения сельскохозяйственных животных; разведение племенных животных, производство и использование племенной продукции (материала)	1.8
Звероводство	Осуществление хозяйственной деятельности, связанной с разведением в неволе ценных пушных зверей; размещение зданий, сооружений, используемых для содержания и разведения животных, производства, хранения и первичной переработки продукции; разведение племенных животных, производство и использование племенной продукции (материала)	1.9
Птицеводство	Осуществление хозяйственной деятельности, связанной с разведением домашних пород птиц, в том числе водоплавающих; размещение зданий, сооружений, используемых для содержания и разведения животных, производства, хранения и луковичных и бахчевых сельскохозяйственных культур, в том числе с использованием теплиц	1.10
Свиноводство	Осуществление хозяйственной деятельности, связанной с разведением свиней; размещение зданий, сооружений, используемых для содержания и разведения животных, производства, хранения и первичной переработки продукции; разведение племенных животных, производство и использование племенной продукции (материала)	1.11
Пчеловодство	Осуществление хозяйственной деятельности, в том числе на сельскохозяйственных угодьях, по разведению, содержанию и использованию пчел и иных полезных насекомых; размещение ульев, иных объектов и оборудования, необходимого для пчеловодства и разведения иных полезных насекомых; размещение сооружений, используемых для хранения и первичной переработки продукции пчеловодства	1.12
Рыбоводство	Осуществление хозяйственной деятельности, связанной с разведением и (или) содержанием, выращиванием объектов рыбоводства (аквакультуры); размещение зданий, сооружений, оборудования, необходимых для осуществления рыбоводства (аквакультуры)	1.13

Научное обеспечение сельского хозяйства	Осуществление научной и селекционной работы, ведения сельского хозяйства для получения ценных с научной точки зрения образцов растительного и животного мира; размещение коллекций генетических ресурсов растений	1.14
Хранение и переработка сельскохозяйственной продукции	Размещение зданий, сооружений, используемых для производства, хранения, первичной и глубокой переработки сельскохозяйственной продукции	1.15
Ведение личного подсобного хозяйства на полевых участках	Производство сельскохозяйственной продукции без права возведения объектов капитального строительства	1.16
Питомники	Выращивание и реализация подроста деревьев и кустарников, используемых в сельском хозяйстве, а также иных сельскохозяйственных культур для получения рассады и семян; размещение сооружений, необходимых для указанных видов сельскохозяйственного производства	1.17
Обеспечение сельскохозяйственного производства	Размещение машинно-транспортных и ремонтных станций, ангаров и гаражей для сельскохозяйственной техники, амбаров, водонапорных башен, трансформаторных станций и иного технического оборудования, используемого для ведения сельского хозяйства	1.18
Сенокосшение	Косшение трав, сбор и заготовка сена	1.19
Выпас сельскохозяйственных животных	Выпас сельскохозяйственных животных	1.20
Жилая застройка	Размещение жилых домов различного вида. Содержание данного вида разрешенного использования включает в себя содержание видов разрешенного использования с кодами 2.1-2.3, 2.5-2.7.1	2.0
Строка в редакции, введенной в действие с 1 сентября 2021 года приказом Росреестра от 30 июля 2021года N П/0326)		
Для индивидуального жилищного строительства	Размещение жилого дома (отдельно стоящего здания количеством надземных этажей не более чем три, высотой не более двадцати метров, которое состоит из комнат и помещений вспомогательного использования, предназначенных для удовлетворения гражданами бытовых и иных нужд, связанных с их проживанием в таком здании, не предназначенного для раздела на самостоятельные объекты недвижимости); выращивание сельскохозяйственных культур; размещение гаражей для собственных нужд и хозяйственных построек	2.1
(Строка в редакции, введенной в действие с 1 сентября 2021 года приказом Росреестра от 30 июля 2021года N П/0326)		
Малоэтажная многоквартирная жилая застройка	Размещение малоэтажных многоквартирных домов (многоквартирные дома высотой до 4 этажей, включая мансардный); обустройство спортивных и детских площадок, площадок для отдыха; размещение объектов обслуживания жилой застройки во встроенных, пристроенных и	2.1.1



	встроенно-пристроенных помещениях малоэтажного многоквартирного дома, если общая площадь таких помещений в малоэтажном многоквартирном доме не составляет более 15%общей площади помещений дома	
Для ведения личного подсобного хозяйства (приусадебный земельный участок)	Размещение жилого дома, указанного в описании вида разрешенного использования с кодом 2.1; производство сельскохозяйственной продукции; размещение гаража и иных вспомогательных сооружений; содержание сельскохозяйственных животных	2.2
Блокированная жилая застройка	Размещение жилого дома, блокированного с другим жилым домом (другими жилыми домами) в одном ряду общей боковой стеной (общими боковыми стенами) без проемов и имеющего отдельный выход на земельный участок; разведение декоративных и плодовых деревьев, овощных и ягодных культур; размещение гаражей для собственных нужд и иных вспомогательных сооружений; обустройство спортивных и детских площадок, площадок для отдыха	2.3
(Строка в редакции, введенной в действие с 1 сентября 2021 года приказом Росреестра от 30 июля 2021года N П/0326; в редакции, введенной в действие с 13 августа 2022 года приказом Росреестра от 23 июня2022 года N П/0246)		
Передвижное жильё	Размещение сооружений, пригодных к использованию в качестве жилья (палаточные городки, кемпинги, жилые вагончики, жилые прицепы), в том числе с возможностью подключения названных объектов к инженерным сетям, находящимся на земельном участке или на земельных участках, имеющих инженерные сооружения, предназначенных для общего пользования	2.4
(Строка в редакции, введенной в действие с 13 августа 2022 года приказом Росреестра от 23 июня 2022года N П/0246)		
Среднеэтажная жилая застройка	Размещение многоквартирных домов этажностью не выше восьми этажей; благоустройство и озеленение; размещение подземных гаражей и автостоянок; обустройство спортивных и детских площадок, площадок для отдыха; размещение объектов обслуживания жилой застройки во встроенных, пристроенных и встроенно-пристроенных помещениях многоквартирного дома, если общая площадь таких помещений в многоквартирном доме не составляет более 20%общей площади помещений дома	2.5
Многоэтажная жилая застройка (высотная застройка)	Размещение многоквартирных домов этажностью девять этажей и выше; благоустройство и озеленение придомовых территорий; обустройство спортивных и детских площадок, хозяйственных площадок и площадок для отдыха; размещение подземных гаражей и автостоянок; размещение объектов обслуживания жилой застройки во встроенных, пристроенных и встроенно-пристроенных помещениях многоквартирного дома в отдельных помещениях дома, если площадь таких помещений в многоквартирном доме не составляет более 15%	2.6

	от общей площади дома	
(Строка в редакции, введенной в действие с 13 августа 2022 года приказом Росреестра от 23 июня 2022года N П/0246)		
Обслуживание жилой застройки	Размещение объектов капитального строительства, размещение которых предусмотрено видами разрешенного использования с кодами 3.1, 3.2, 3.3, 3.4, 3.4.1,3.5.1, 3.6, 3.7, 3.10.1, 4.1, 4.3, 4.4, 4.6, 5.1.2, 5.1.3, если их размещение необходимо для обслуживания жилой застройки, а также связано с проживанием граждан, не причиняет вреда окружающей среде и санитарному благополучию, не нарушает права жителей, не требует установления санитарной зоны	2.7
Хранение автотранспорта	Размещение отдельно стоящих и пристроенных гаражей, в том числе подземных, предназначенных для хранения автотранспорта, в том числе с разделением на машино-места, за исключением гаражей, размещение которых предусмотрено содержанием видов разрешенного использования с кодами 2.7.2, 4.9	2.7.1
(Строка в редакции, введенной в действие с 1 сентября 2021 года приказом Росреестра от 30 июля 2021года N П/0326)		
Размещение гаражей для собственных нужд	Размещение для собственных нужд отдельно стоящих гаражей и (или) гаражей, блокированных общими стенами с другими гаражами в одном ряду, имеющих общие с ними крышу, фундамент и коммуникации	2.7.2
(Строка дополнительно включена с 1 сентября 2021 года приказом Росреестра от 30 июля 2021 года N П/0326)		
Общественное использование объектов капитального строительства	Размещение объектов капитального строительства в целях обеспечения удовлетворения бытовых, социальных и духовных потребностей человека. Содержание данного вида разрешенного использования включает в себя содержание видов разрешенного использования с кодами 3.1-3.10.2	3.0
Коммунальное обслуживание	Размещение зданий и сооружений в целях обеспечения физических и юридических лиц коммунальными услугами. Содержание данного вида разрешенного использования включает в себя содержание видов разрешенного использования с кодами 3.1.1-3.1.2	3.1
Предоставление коммунальных услуг	Размещение зданий и сооружений, обеспечивающих поставку воды, тепла, электричества, газа, отвод канализационных стоков, очистку и уборку объектов недвижимости (котельных, водозаборов, очистных сооружений, насосных станций, водопроводов, линий электропередач, трансформаторных подстанций, газопроводов, линий связи, телефонных станций, канализаций, стоянок, гаражей и мастерских для обслуживания уборочной и аварийной техники, сооружений, необходимых для сбора и плавки снега)	3.1.1
Административные здания организаций, обеспечивающих предоставление	Размещение зданий, предназначенных для приема физических и юридических лиц в связи с предоставлением им коммунальных услуг	3.1.2

коммунальных услуг		
Социальное обслуживание	Размещение зданий, предназначенных для оказания гражданам социальной помощи. Содержание данного вида разрешенного использования включает в себя содержание видов разрешенного использования с кодами 3.2.1-3.2.4	3.2
Дома социального обслуживания	Размещение зданий, предназначенных для размещения домов престарелых, домов ребенка, детских домов, пунктов ночлега для бездомных граждан; размещение объектов капитального строительства для временного размещения вынужденных переселенцев, лиц, признанных беженцами	3.2.1
Оказание социальной помощи населению	Размещение зданий, предназначенных для служб психологической и бесплатной юридической помощи, социальных, пенсионных и иных служб (службы занятости населения, пункты питания малоимущих граждан), в которых осуществляется прием граждан по вопросам оказания социальной помощи и назначения социальных или пенсионных выплат, а также для размещения общественных некоммерческих организаций: некоммерческих фондов, благотворительных организаций, клубов по интересам	3.2.2
Оказание услуг связи	Размещение зданий, предназначенных для размещения пунктов оказания услуг почтовой, телеграфной, междугородней и международной телефонной связи	3.2.3
Общежития	Размещение зданий, предназначенных для размещения общежитий, предназначенных для проживания граждан на время их работы, службы или обучения, за исключением зданий, размещение которых предусмотрено содержанием вида разрешенного использования с кодом 4.7	3.2.4
Бытовое обслуживание	Размещение объектов капитального строительства, предназначенных для оказания населению или организациям бытовых услуг (мастерские мелкого ремонта, ателье, бани, парикмахерские, прачечные, химчистки, похоронные бюро)	3.3
Здравоохранение	Размещение объектов капитального строительства, предназначенных для оказания гражданам медицинской помощи. Содержание данного вида разрешенного использования включает в себя содержание видов разрешенного использования с кодами 3.4.1-3.4.2	3.4
Амбулаторно-поликлиническое обслуживание	Размещение объектов капитального строительства, предназначенных для оказания гражданам амбулаторно-поликлинической медицинской помощи (поликлиники, фельдшерские пункты, пункты здравоохранения, центры матери и ребенка, диагностические центры, молочные кухни, станции донорства крови, клинические лаборатории)	3.4.1
Стационарное медицинское обслуживание	Размещение объектов капитального строительства, предназначенных для оказания гражданам медицинской помощи в стационарах	3.4.2

	(больницы, родильные дома, диспансеры, научно-медицинские учреждения и прочие объекты, обеспечивающие оказание услуги по лечению в стационаре); размещение станций скорой помощи; размещение площадок санитарной авиации	
Медицинские организации особого назначения	Размещение объектов капитального строительства для размещения медицинских организаций, осуществляющих проведение судебно-медицинской и патолого-анатомической экспертизы (морги)	3.4.3
Образование и просвещение	Размещение объектов капитального строительства, предназначенных для воспитания, образования и просвещения. Содержание данного вида разрешенного использования включает в себя содержание видов разрешенного использования с кодами 3.5.1-3.5.2	3.5
Дошкольное, начальное и среднее общее образование	Размещение объектов капитального строительства, предназначенных для просвещения, дошкольного, начального и среднего общего образования (детские ясли, детские сады, школы, лицеи, гимназии, художественные, музыкальные школы, образовательные кружки и иные организации, осуществляющие деятельность по воспитанию, образованию и просвещению), в том числе зданий, спортивных сооружений, предназначенных для занятия обучающихся физической культурой и спортом	3.5.1
Среднее и высшее профессиональное образование	Размещение объектов капитального строительства, предназначенных для профессионального образования и просвещения (профессиональные технические училища, колледжи, художественные, музыкальные училища, общества знаний, институты, университеты, организации по переподготовке и повышению квалификации специалистов и иные организации, осуществляющие деятельность по образованию и просвещению), в том числе зданий, спортивных сооружений, предназначенных для занятия обучающихся физической культурой и спортом	3.5.2
Культурное развитие	Размещение зданий и сооружений, предназначенных для размещения объектов культуры. Содержание данного вида разрешенного использования включает в себя содержание видов разрешенного использования с кодами 3.6.1-3.6.3	3.6
Объекты культурно-досуговой деятельности	Размещение зданий, предназначенных для размещения музеев, выставочных залов, художественных галерей, домов культуры, библиотек, кинотеатров и кинозалов, театров, филармоний, концертных залов, планетариев	3.6.1
Парки культуры и отдыха	Размещение парков культуры и отдыха	3.6.2
Цирки и зверинцы	Размещение зданий и сооружений для размещения цирков, зверинцев, зоопарков, зоосадов, океанариумов и осуществления сопутствующих видов деятельности по	3.6.3

	содержанию диких животных в неволе	
Религиозное использование	Размещение зданий и сооружений религиозного использования. Содержание данного вида разрешенного использования включает в себя содержание видов разрешенного использования с кодами 3.7.1-3.7.2	3.7
Осуществление религиозных обрядов	Размещение зданий и сооружений, предназначенных для совершения религиозных обрядов и церемоний (в том числе церкви, соборы, храмы, часовни, мечети, молельные дома, синагоги)	3.7.1
Религиозное управление и образование	Размещение зданий, предназначенных для постоянного местонахождения духовных лиц, паломников и послушников в связи с осуществлением ими религиозной службы, а также для осуществления благотворительной и религиозной образовательной деятельности (монастыри, скиты, дома священнослужителей, воскресные и религиозные школы, семинарии, духовные училища)	3.7.2
Общественное управление	Размещение зданий, предназначенных для размещения органов и организаций общественного управления. Содержание данного вида разрешенного использования включает в себя содержание видов разрешенного использования с кодами 3.8.1-3.8.2	3.8
Государственное управление	Размещение зданий, предназначенных для размещения государственных органов, государственного пенсионного фонда, органов местного самоуправления, судов, а также организаций, непосредственно обеспечивающих их деятельность или оказывающих государственные и (или) муниципальные услуги	3.8.1
Представительская деятельность	Размещение зданий, предназначенных для дипломатических представительств иностранных государств и субъектов Российской Федерации, консульских учреждений в Российской Федерации	3.8.2
Обеспечение научной деятельности	Размещение зданий и сооружений для обеспечения научной деятельности. Содержание данного вида разрешенного использования включает в себя содержание видов разрешенного использования с кодами 3.9.1-3.9.3	3.9
Обеспечение деятельности в области гидрометеорологии и смежных с ней областях	Размещение объектов капитального строительства, предназначенных для наблюдений за физическими и химическими процессами, происходящими в окружающей среде, определения ее гидрометеорологических, агрометеорологических и гелиогеофизических характеристик, уровня загрязнения атмосферного воздуха, почв, водных объектов, в том числе по гидробиологическим показателям, и околоземного- космического пространства, зданий и сооружений, используемых в области гидрометеорологии и смежных с ней областях(доплеровские метеорологические радиолокаторы, гидрологические посты и другие)	3.9.1
Проведение научных	Размещение зданий и сооружений,	3.9.2

исследований	предназначенных для проведения научных изысканий, исследований и разработок (научно-исследовательские и проектные институты, научные центры, инновационные центры, государственные академии наук, опытно-конструкторские центры, в том числе отраслевые)	
Проведение научных испытаний	Размещение зданий и сооружений для проведения изысканий, испытаний опытных промышленных образцов, для размещения организаций, осуществляющих научные изыскания, исследования и разработки, научные и селекционные работы, ведение сельского и лесного хозяйства для получения ценных с научной точки зрения образцов растительного и животного мира	3.9.3
Ветеринарное обслуживание	Размещение объектов капитального строительства, предназначенных для оказания ветеринарных услуг, содержания или разведения животных, не являющихся сельскохозяйственными, под надзором человека. Содержание данного вида разрешенного использования включает в себя содержание видов разрешенного использования с кодами 3.10.1-3.10.2	3.10
Амбулаторное ветеринарное обслуживание	Размещение объектов капитального строительства, предназначенных для оказания ветеринарных услуг без содержания животных	3.10.1
Приюты для животных	Размещение объектов капитального строительства, предназначенных для оказания ветеринарных услуг в стационаре; размещение объектов капитального строительства, предназначенных для содержания, разведения животных, не являющихся сельскохозяйственными, под надзором человека, оказания услуг по содержанию и лечению бездомных животных; размещение объектов капитального строительства, предназначенных для организации гостиниц для животных	3.10.2
Предпринимательство	Размещение объектов капитального строительства в целях извлечения прибыли на основании торговой, банковской и иной предпринимательской деятельности. Содержание данного вида разрешенного использования включает в себя содержание видов разрешенного использования, предусмотренных кодами 4.1-4.10	4.0
Деловое управление	Размещение объектов капитального строительства с целью: размещения объектов управленческой деятельности, не связанной с государственным или муниципальным управлением и оказанием услуг, а также с целью обеспечения совершения сделок, не требующих передачи товара в момент их совершения между организациями, в том числе биржевая деятельность (за исключением банковской и страховой деятельности)	4.1
Объекты торговли (торговые центры, торгово-развлекательные	Размещение объектов капитального строительства, общей площадью свыше 5000 кв.м с целью размещения одной или нескольких	4.2

центры(комплексы)	организаций, осуществляющих продажу товаров, и(или) оказание услуг в соответствии с содержанием видов разрешенного использования с кодами 4.5, 4.6, 4.8-4.8.2; размещение гаражей и(или) стоянок для автомобилей сотрудников и посетителей торгового центра	
(Строка в редакции, введенной в действие с 12 июня 2021 года приказом Росреестра от 20 апреля 2021года N П/0166)		
Рынки	Размещение объектов капитального строительства, сооружений, предназначенных для организации постоянной или временной торговли (ярмарка, рынок, базар), с учетом того, что каждое из торговых мест не располагает торговой площадью более 200 кв.м; размещение гаражей и(или) стоянок для автомобилей сотрудников и посетителей рынка	4.3
Магазины	Размещение объектов капитального строительства, предназначенных для продажи товаров, торговая площадь которых составляет до5000 кв.м	4.4
Банковская и страховая деятельность	Размещение объектов капитального строительства, предназначенных для размещения организаций, оказывающих банковские и страховые услуги	4.5
Общественное питание	Размещение объектов капитального строительства в целях устройства мест общественного питания (рестораны, кафе, столовые, закусочные, бары)	4.6
Гостиничное обслуживание	Размещение гостиниц	4.7
(Строка в редакции, введенной в действие с 1 сентября 2021 года приказом Росреестра от 30 июля 2021года N П/0326)		
Развлечение	Размещение зданий и сооружений, предназначенных для развлечения. Содержание данного вида разрешенного использования включает в себя содержание видов разрешенного использования с кодами 4.8.1-4.8.3	4.8
Развлекательные мероприятия	Размещение зданий и сооружений, предназначенных для организации развлекательных мероприятий, путешествий, для размещения дискотек и танцевальных площадок, ночных клубов, аквапарков, боулинга, аттракционов и т.п., игровых автоматов (кроме игрового оборудования, используемого для проведения азартных игр), игровых площадок	4.8.1
Проведение азартных игр	Размещение зданий и сооружений, предназначенных для размещения букмекерских контор, тотализаторов, их пунктов приема ставок вне игорных зон	4.8.2
Проведение азартных игр в игорных зонах	Размещение зданий и сооружений в игорных зонах, где допускается размещение игорных заведений, залов игровых автоматов, используемых для проведения азартных игр и игровых столов, а также размещение гостиниц и заведений общественного питания для посетителей игорных зон	4.8.3
Служебные гаражи	Размещение постоянных или временных гаражей, стоянок для хранения служебного автотранспорта, используемого в целях	4.9

	осуществления видов деятельности, предусмотренных видами разрешенного использования с кодами 3.0, 4.0, а также для стоянки и хранения транспортных средств общего пользования, в том числе в депо	
Объекты дорожного сервиса	Размещение зданий и сооружений дорожного сервиса. Содержание данного вида разрешенного использования включает в себя содержание видов разрешенного использования с кодами 4.9.1.1-4.9.1.4	4.9.1
Заправка транспортных средств	Размещение автозаправочных станций; размещение магазинов сопутствующей торговли, зданий для организации общественного питания в качестве объектов дорожного сервиса	4.9.1.1
Обеспечение дорожного отдыха	Размещение зданий для предоставления гостиничных услуг в качестве дорожного сервиса(мотелей), а также размещение магазинов сопутствующей торговли, зданий для организации общественного питания в качестве объектов дорожного сервиса	4.9.1.2
Автомобильные мойки	Размещение автомобильных моек, а также размещение магазинов сопутствующей торговли	4.9.1.3
Ремонт автомобилей	Размещение мастерских, предназначенных для ремонта и обслуживания автомобилей, и прочих объектов дорожного сервиса, а также размещение магазинов сопутствующей торговли	4.9.1.4
Стоянка транспортных средств	Размещение стоянок (парковок) легковых автомобилей и других мототранспортных средств, в том числе мотоциклов, мотороллеров, мотоколесок, мопедов, скутеров, за исключением встроенных, пристроенных и встроенно-пристроенных стоянок	4.9.2
(Строка дополнительно включена с 13 августа 2022 года приказом Росреестра от 23 июня 2022 года НП/0246)		
Выставочно-ярмарочная деятельность	Размещение объектов капитального строительства, сооружений, предназначенных для осуществления выставочно-ярмарочной и конгрессной деятельности, включая деятельность, необходимую для обслуживания указанных мероприятий (застройка экспозиционной площади, организация питания участников мероприятий)	4.10
Отдых (рекреация)	Обустройство мест для занятия спортом, физической культурой, пешими или верховыми прогулками, отдыха и туризма, наблюдения за природой, пикников, охоты, рыбалки и иной деятельности; создание и уход за городскими лесами, скверами, прудами, озерами, водохранилищами, пляжами, а также обустройство мест отдыха в них. Содержание данного вида разрешенного использования включает в себя содержание видов разрешенного использования с кодами 5.1-5.5	5.0
Спорт	Размещение зданий и сооружений для занятия спортом. Содержание данного вида разрешенного использования включает в себя содержание видов разрешенного использования с кодами 5.1.1-5.1.7	5.1
Обеспечение спортивно-	Размещение спортивно-зрелищных зданий и	5.1.1



зрелищных мероприятий	сооружений, имеющих специальные места для зрителей от 500 мест (стадионов, дворцов спорта, ледовых дворцов, ипподромов)	
Обеспечение занятий спортом в помещениях	Размещение спортивных клубов, спортивных залов, бассейнов, физкультурно-оздоровительных комплексов в зданиях и сооружениях	5.1.2
Площадки для занятий спортом	Размещение площадок для занятия спортом и физкультурой на открытом воздухе (физкультурные площадки, беговые дорожки, поля для спортивной игры)	5.1.3
Оборудованные площадки для занятий спортом	Размещение сооружений для занятия спортом и физкультурой на открытом воздухе (теннисные корты, автодромы, мотодромы, трамплины, спортивные стрельбища)	5.1.4
Водный спорт	Размещение спортивных сооружений для занятия водными видами спорта (причалы и сооружения, необходимые для организации водных видов спорта и хранения соответствующего инвентаря)	5.1.5
Авиационный спорт	Размещение спортивных сооружений для занятия авиационными видами спорта (ангары, взлетно-посадочные площадки и иные сооружения, необходимые для организации авиационных видов спорта и хранения соответствующего инвентаря)	5.1.6
Спортивные базы	Размещение спортивных баз и лагерей, в которых осуществляется спортивная подготовка длительно проживающих в них лиц	5.1.7
Природно-познавательный туризм	Размещение баз и палаточных лагерей для проведения походов и экскурсий по ознакомлению с природой, пеших и конных прогулок, устройство троп и дорожек, размещение щитов с познавательными сведениями об окружающей природной среде; осуществление необходимых природоохранных и природовосстановительных мероприятий	5.2
Туристическое обслуживание	Размещение пансионатов, гостиниц, кемпингов, домов отдыха, не оказывающих услуги по лечению; размещение детских лагерей	5.2.1
(Строка в редакции, введенной в действие с 1 сентября 2021 года приказом Росреестра от 30 июля 2021 года N П/0326)		
Охота и рыбалка	Обустройство мест охоты и рыбалки, в том числе размещение дома охотника или рыбака, сооружений, необходимых для восстановления и поддержания поголовья зверей или количества рыбы	5.3
Причалы для маломерных судов	Размещение сооружений, предназначенных для причаливания, хранения и обслуживания яхт, катеров, лодок и других маломерных судов	5.4
Поля для гольфа или конных прогулок	Обустройство мест для игры в гольф или осуществления конных прогулок, в том числе осуществление необходимых земляных работ и размещения вспомогательных сооружений; размещение конноспортивных манежей, не предусматривающих устройство трибун	5.5
Производственная деятельность	Размещение объектов капитального строительства в целях добычи полезных ископаемых, их переработки, изготовления вещей промышленным способом	6.0

Недропользование	Осуществление геологических изысканий; добыча полезных ископаемых открытым (карьеры, отвалы) и закрытым (шахты, скважины) способами; размещение объектов капитального строительства, в том числе подземных, в целях добычи полезных ископаемых; размещение объектов капитального строительства, необходимых для подготовки сырья к транспортировке и (или) промышленной переработке; размещение объектов капитального строительства, предназначенных для проживания в них сотрудников, осуществляющих обслуживание зданий и сооружений, необходимых для целей недропользования, если добыча полезных ископаемых происходит на межселенной территории	6.1
Тяжелая промышленность	Размещение объектов капитального строительства горно-обогатительной и горно-перерабатывающей, металлургической, машиностроительной промышленности, а также изготовления и ремонта продукции судостроения, авиастроения, вагоностроения, машиностроения, станкостроения, а также другие подобные промышленные предприятия, для эксплуатации которых предусматривается установление охранных или санитарно-защитных зон, за исключением случаев, когда объект промышленности отнесен к иному виду разрешенного использования	6.2
Автомобилестроительная промышленность	Размещение объектов капитального строительства, предназначенных для производства транспортных средств и оборудования, производства автомобилей, производства автомобильных кузовов, производства прицепов, полуприцепов и контейнеров, предназначенных для перевозки одним или несколькими видами транспорта, производства частей и принадлежностей автомобилей и их двигателей	6.2.1
Легкая промышленность	Размещение объектов капитального строительства, предназначенных для производства продукции легкой промышленности (производство текстильных изделий, производство одежды, производство кожи и изделий из кожи и иной продукции легкой промышленности)	6.3
(Строка в редакции, введенной в действие с 13 августа 2022 года приказом Росреестра от 23 июня 2022 года N П/0246)		
Фармацевтическая промышленность	Размещение объектов капитального строительства, предназначенных для фармацевтического производства, в том числе объектов, в отношении которых предусматривается установление охранных или санитарно-защитных зон	6.3.1
Фарфоро-фаянсовая промышленность	Размещение объектов капитального строительства, предназначенных для производства продукции фарфоро-фаянсовой промышленности	6.3.2

(Строка дополнительно включена с 13 августа 2022 года приказом Росреестра от 23 июня 2022 года НП/0246)		
Электронная промышленность	Размещение объектов капитального строительства, предназначенных для производства продукции электронной промышленности	6.3.3
(Строка дополнительно включена с 13 августа 2022 года приказом Росреестра от 23 июня 2022 года НП/0246)		
Ювелирная промышленность	Размещение объектов капитального строительства, предназначенных для производства продукции ювелирной промышленности	6.3.4
(Строка дополнительно включена с 13 августа 2022 года приказом Росреестра от 23 июня 2022 года НП/0246)		
Пищевая промышленность	Размещение объектов пищевой промышленности, по переработке сельскохозяйственной продукции способом, приводящим к их переработке в иную продукцию (консервирование, копчение, хлебопечение), в том числе для производства напитков, алкогольных напитков и табачных изделий	6.4
Нефтехимическая промышленность	Размещение объектов капитального строительства, предназначенных для переработки углеводородного сырья, изготовления удобрений, полимеров, химической продукции бытового назначения и подобной продукции, а также другие подобные промышленные предприятия	6.5
Строительная промышленность	Размещение объектов капитального строительства, предназначенных для производства: строительных материалов (кирпичей, пиломатериалов, цемента, крепежных материалов), бытового и строительного газового и сантехнического оборудования, лифтов и подъемников, столярной продукции, сборных домов или их частей и тому подобной продукции	6.6
Энергетика	Размещение объектов гидроэнергетики, тепловых станций и других электростанций, размещение обслуживающих и вспомогательных для электростанций сооружений (золоотвалов, гидротехнических сооружений); размещение объектов электросетевого хозяйства, за исключением объектов энергетики, размещение которых предусмотрено содержанием вида разрешенного использования с кодом 3.1	6.7
Атомная энергетика	Размещение объектов использования атомной энергии, в том числе атомных станций, ядерных установок (за исключением создаваемых в научных целях), пунктов хранения ядерных материалов и радиоактивных веществ размещение обслуживающих и вспомогательных для электростанций сооружений; размещение объектов электросетевого хозяйства, обслуживающих атомные электростанции	6.7.1
Связь	Размещение объектов связи, радиовещания, телевидения, включая воздушные радиорелейные, надземные и подземные кабельные линии связи, линии радиофикации, антенные поля, усилительные пункты на кабельных линиях связи, инфраструктуру	6.8

	спутниковой связи и телерадиовещания, за исключением объектов связи, размещение которых предусмотрено содержанием видов разрешенного использования с кодами 3.1.1, 3.2.3	
Склад	Размещение сооружений, имеющих назначение временному хранению, распределению и перевалке грузов (за исключением хранения стратегических запасов), не являющихся частями производственных комплексов, на которых был создан груз: промышленные базы, склады, погрузочные терминалы и доки, нефтехранилища и нефтеналивные станции, газовые хранилища и обслуживающие их газоконденсатные и газоперекачивающие станции, элеваторы и продовольственные склады, за исключением железнодорожных перевалочных складов	6.9
Складские площадки	Временное хранение, распределение и перевалка грузов (за исключением хранения стратегических запасов) на открытом воздухе	6.9.1
Обеспечение космической деятельности	Размещение космодромов, стартовых комплексов и пусковых установок, командно-измерительных комплексов, центров и пунктов управления полетами космических объектов, пунктов приема, хранения и переработки информации, баз хранения космической техники, полигонов приземления космических объектов, объектов экспериментальной базы для отработки космической техники, центров и оборудования для подготовки космонавтов, других сооружений, используемых при осуществлении космической деятельности	6.10
Целлюлозно-бумажная промышленность	Размещение объектов капитального строительства, предназначенных для целлюлозно-бумажного производства, производства целлюлозы, древесной массы, бумаги, картона и изделий из них, издательской и полиграфической деятельности, тиражирования записанных носителей информации	6.11
Научно-производственная деятельность	Размещение технологических, промышленных, агропромышленных парков, бизнес-инкубаторов	6.12
Транспорт	Размещение различного рода путей сообщения и сооружений, используемых для перевозки людей или грузов либо передачи веществ. Содержание данного вида разрешенного использования включает в себя содержание видов разрешенного использования с кодами 7.1-7.5	7.0
Железнодорожный транспорт	Размещение объектов капитального строительства железнодорожного транспорта. Содержание данного вида разрешенного использования включает в себя содержание видов разрешенного использования с кодами 7.1.1-7.1.2	7.1
Железнодорожные пути	Размещение железнодорожных путей	7.1.1
Обслуживание железнодорожных перевозок	Размещение зданий и сооружений, в том числе железнодорожных вокзалов и станций, а также устройств и объектов, необходимых для эксплуатации, содержания, строительства, реконструкции, ремонта наземных и подземных зданий, сооружений, устройств и других объектов	7.1.2

	<p>железнодорожного транспорта; размещение погрузочно-разгрузочных площадок, прирельсовых складов (за исключением складов горюче-смазочных материалов и автозаправочных станций любых типов, а также складов, предназначенных для хранения опасных веществ и материалов, не предназначенных непосредственно для обеспечения железнодорожных перевозок) и иных объектов при условии соблюдения требований безопасности движения, установленных федеральными законами</p>	
Автомобильный транспорт	<p>Размещение зданий и сооружений автомобильного транспорта. Содержание данного вида разрешенного использования включает в себя содержание видов разрешенного использования с кодами 7.2.1-7.2.3</p>	7.2
Размещение автомобильных дорог	<p>Размещение автомобильных дорог за пределами населенных пунктов и технически связанных с ними сооружений, придорожных стоянок(парковок) транспортных средств в границах городских улиц и дорог, за исключением предусмотренных видами разрешенного использования с кодами 2.7.1, 4.9, 7.2.3, а также некапитальных сооружений, предназначенных для охраны транспортных средств; размещение объектов, предназначенных для размещения постов органов внутренних дел, ответственных за безопасность дорожного движения</p>	7.2.1
Обслуживание перевозок пассажиров	<p>Размещение зданий и сооружений, предназначенных для обслуживания пассажиров, за исключением объектов капитального строительства, размещение которых предусмотрено содержанием вида разрешенного использования с кодом 7.6</p>	7.2.2
Стоянки транспорта общего пользования	<p>Размещение стоянок транспортных средств, осуществляющих перевозки людей по установленному маршруту</p>	7.2.3
Водный транспорт	<p>Размещение искусственно созданных для судоходства внутренних водных путей, размещение объектов капитального строительства внутренних водных путей, размещение объектов капитального строительства морских портов, размещение объектов капитального строительства, в том числе морских и речных портов, причалов, пристаней, гидротехнических сооружений, навигационного оборудования и других объектов, необходимых для обеспечения судоходства и водных перевозок, заправки водного транспорта</p>	7.3
Воздушный транспорт	<p>Размещение аэродромов, вертолетных площадок(вертодромов), обустройство мест для приводнения и причаливания гидросамолетов, размещение радиотехнического обеспечения полетов и прочих объектов, необходимых для взлета и приземления (приводнения) воздушных судов, размещение аэропортов (аэровокзалов) и</p>	7.4

	иных объектов, необходимых для посадки и высадки пассажиров и их сопровождающего обслуживания и обеспечения их безопасности, а также размещение объектов, необходимых для погрузки, разгрузки и хранения грузов, перемещаемых воздушным путем; размещение объектов, предназначенных для технического обслуживания и ремонта воздушных судов	
Трубопроводный транспорт	Размещение нефтепроводов, водопроводов, газопроводов и иных трубопроводов, а также иных зданий и сооружений, необходимых для эксплуатации названных трубопроводов	7.5
Внеуличный транспорт	Размещение сооружений, необходимых для эксплуатации метрополитена, в том числе наземных путей метрополитена, посадочных станций, межстанционных переходов для пассажиров, электродепо, вентиляционных шахт; размещение наземных сооружений иных видов внеуличного транспорта (монорельсового транспорта, подвесных канатных дорог, фуникулеров)	7.6
Обеспечение обороны и безопасности	Размещение объектов капитального строительства, необходимых для подготовки и поддержания в боевой готовности Вооруженных Сил Российской Федерации, других войск, воинских формирований и органов управлений ими (размещение военных организаций, внутренних войск, учреждений и других объектов, дислокация войск и сил флота), проведение воинских учений и других мероприятий, направленных на обеспечение боевой готовности воинских частей; размещение зданий военных училищ, военных институтов, военных университетов, военных академий; размещение объектов, обеспечивающих осуществление таможенной деятельности	8.0
Обеспечение вооруженных сил	Размещение объектов капитального строительства, предназначенных для разработки, испытания, производства ремонта или уничтожения вооружения, техники военного назначения и боеприпасов; обустройство земельных участков в качестве испытательных полигонов, мест уничтожения вооружения и захоронения отходов, возникающих в связи с использованием, производством, ремонтом или уничтожением вооружений или боеприпасов; размещение объектов капитального строительства, необходимых для создания и хранения запасов материальных ценностей в государственном и мобилизационном резервах (хранилища, склады и другие объекты); размещение объектов, для обеспечения безопасности которых были созданы закрытые административно-территориальные образования	8.1
Охрана Государственной границы Российской Федерации	Размещение инженерных сооружений и заграждений, пограничных знаков, коммуникаций и других объектов, необходимых для обеспечения защиты и охраны	8.2

	Государственной границы Российской Федерации, устройство пограничных просек и контрольных полос, размещение зданий для размещения пограничных воинских частей и органов управления ими, а также для размещения пунктов пропуска через Государственную границу Российской Федерации	
Обеспечение внутреннего правопорядка	Размещение объектов капитального строительства, необходимых для подготовки и поддержания в готовности органов внутренних дел, Росгвардии и спасательных служб, в которых существует военизированная служба; размещение объектов гражданской обороны, за исключением объектов гражданской обороны, являющихся частями производственных зданий	8.3
Обеспечение деятельности по исполнению наказаний	Размещение объектов капитального строительства для создания мест лишения свободы (следственные изоляторы, тюрьмы, поселения)	8.4
Деятельность по особой охране и изучению природы	Сохранение и изучение растительного и животного мира путем создания особо охраняемых природных территорий, в границах которых хозяйственная деятельность, кроме деятельности, связанной с охраной и изучением природы, не допускается (государственные природные заповедники, национальные и природные парки, памятники природы, дендрологические парки, ботанические сады, оранжереи)	9.0
Охрана природных территорий	Сохранение отдельных естественных качеств окружающей природной среды путем ограничения хозяйственной деятельности в данной зоне, в частности: создание и уход за запретными полосами, создание и уход за защитными лесами, в том числе городскими лесами, лесами в лесопарках, и иная хозяйственная деятельность, разрешенная в защитных лесах, соблюдение режима использования природных ресурсов в заказниках, сохранение свойств земель, являющихся особо ценными	9.1
Сохранение и репродукция редких и(или) находящихся под угрозой исчезновения видов животных	Осуществление хозяйственной деятельности, связанной с сохранением и репродукцией редких и(или) находящихся под угрозой исчезновения видов животных; размещение зданий, сооружений, используемых для содержания и (или)репродукции редких и (или) находящихся под угрозой исчезновения видов животных	9.1.1
	(Строка дополнительно включена с 12 июня 2021 года приказом Росреестра от 20 апреля 2021 года НП/0166)	
Курортная деятельность	Использование, в том числе с их извлечением, для лечения и оздоровления человека природных лечебных ресурсов (месторождения минеральных вод, лечебные грязи, рапой лиманов и озер, особый климат и иные природные факторы и условия, которые используются или могут использоваться для профилактики и лечения заболеваний человека), а также охрана лечебных	9.2

	ресурсов от истощения и уничтожения в границах первой зоны округа горно-санитарной или санитарной охраны лечебно-оздоровительных местностей и курорта	
Санаторная деятельность	Размещение санаториев, профилакториев, бальнеологических лечебниц, грязелечебниц, обеспечивающих оказание услуги по лечению и оздоровлению населения; обустройство лечебно-оздоровительных местностей (пляжи, бюветы, места добычи целебной грязи); размещение лечебно-оздоровительных лагерей	9.2.1
Историко-культурная деятельность	Сохранение и изучение объектов культурного наследия народов Российской Федерации (памятников истории и культуры), в том числе: объектов археологического наследия, достопримечательных мест, мест бытования исторических промыслов, производств и ремесел, исторических поселений, недействующих военных и гражданских захоронений, объектов культурного наследия, хозяйственная деятельность, являющаяся историческим промыслом или ремеслом, а также хозяйственная деятельность, обеспечивающая познавательный туризм	9.3
Использование лесов	Деятельность по заготовке, первичной обработке и вывозу древесины и недревесных лесных ресурсов, охрана и восстановление лесов и иные цели. Содержание данного вида разрешенного использования включает в себя содержание видов разрешенного использования с кодами 10.1-0.4	10.0
Заготовка древесины	Рубка лесных насаждений, выросших в природных условиях, в том числе гражданами для собственных нужд, частичная переработка, хранение и вывоз древесины, создание лесных дорог, размещение сооружений, необходимых для обработки и хранения древесины (лесных складов, лесопилен), охрана и восстановление лесов	10.1
Лесные плантации	Выращивание и рубка лесных насаждений, выращенных трудом человека, частичная переработка, хранение и вывоз древесины, создание дорог, размещение сооружений, необходимых для обработки и хранения древесины (лесных складов, лесопилен), охрана лесов	10.2
Заготовка лесных ресурсов	Заготовка живицы, сбор недревесных лесных ресурсов, в том числе гражданами для собственных нужд, заготовка пищевых лесных ресурсов и дикорастущих растений, хранение, неглубокая переработка и вывоз добытых лесных ресурсов, размещение временных сооружений, необходимых для хранения и неглубокой переработки лесных ресурсов (сушилки, грибоварни, склады), охрана лесов	10.3
Резервные леса	Деятельность, связанная с охраной лесов	10.4
Водные объекты	Ледники, снежники, ручьи, реки, озера, болота, территориальные моря и другие поверхностные водные объекты	11.0



Общее пользование водными объектами	Использование земельных участков, примыкающих к водным объектам способами, необходимыми для осуществления общего водопользования (водопользования, осуществляемого гражданами для личных нужд, а также забор (изъятие) водных ресурсов для целей питьевого и хозяйственно-бытового водоснабжения, купание, использование маломерных судов, водных мотоциклов и других технических средств, предназначенных для отдыха на водных объектах, водопой, если соответствующие запреты не установлены законодательством)	11.1
Специальное пользование водными объектами	Использование земельных участков, примыкающих к водным объектам способами, необходимыми для специального водопользования (забор водных ресурсов из поверхностных водных объектов, сброс сточных вод и (или) дренажных вод, проведение дноуглубительных, взрывных, буровых и других работ, связанных с изменением дна и берегов водных объектов)	11.2
Гидротехнические сооружения	Размещение гидротехнических сооружений, необходимых для эксплуатации водохранилищ (плотин, водосбросов, водозаборных, водовыпускных и других гидротехнических сооружений, судопропускных сооружений, рыбозащитных и рыбопропускных сооружений, берегозащитных сооружений)	11.3
Земельные участки(территории) общего пользования	Земельные участки общего пользования. Содержание данного вида разрешенного использования включает в себя содержание видов разрешенного использования с кодами 12.0.1-12.0.2	12.0
Улично-дорожная сеть	Размещение объектов улично-дорожной сети: автомобильных дорог, трамвайных путей и пешеходных тротуаров в границах населенных пунктов, пешеходных переходов, бульваров, площадей, проездов, велодорожек и объектов велотранспортной и инженерной инфраструктуры; размещение придорожных стоянок (парковок) транспортных средств в границах городских улиц и дорог, за исключением предусмотренных видами разрешенного использования с кодами 2.7.1, 4.9,7.2.3, а также некапитальных сооружений, предназначенных для охраны транспортных средств	12.0.1
Благоустройство территории	Размещение декоративных, технических, планировочных, конструктивных устройств, элементов озеленения, различных видов оборудования и оформления, малых архитектурных форм, некапитальных нестационарных строений и сооружений, информационных щитов и указателей, применяемых как составные части благоустройства территории, общественных туалетов	12.0.2

Ритуальная деятельность	Размещение кладбищ, крематориев и мест захоронения; размещение соответствующих культовых сооружений; осуществление деятельности по производству продукции ритуально-обрядового назначения	12.1
Специальная деятельность	Размещение, хранение, захоронение, утилизация, накопление, обработка, обезвреживание отходов производства и потребления, медицинских отходов, биологических отходов, радиоактивных отходов, веществ, разрушающих озоновый слой, а также размещение объектов размещения отходов, захоронения, хранения, обезвреживания таких отходов (скотомогильников, мусоросжигательных и мусороперерабатывающих заводов, полигонов по захоронению и сортировке бытового мусора и отходов, мест сбора вещей для их вторичной переработки)	12.2
Запас	Отсутствие хозяйственной деятельности	12.3
Земельные участки общего назначения	Земельные участки, являющиеся имуществом общего пользования и предназначенные для общего использования правообладателями земельных участков, расположенных в границах территории ведения гражданами садоводства или огородничества для собственных нужд, и (или) для размещения объектов капитального строительства, относящихся к имуществу общего пользования	13.0
Ведение огородничества	Осуществление отдыха и (или) выращивания гражданами для собственных нужд сельскохозяйственных культур; размещение хозяйственных построек, не являющихся объектами недвижимости, предназначенных для хранения инвентаря и урожая сельскохозяйственных культур	13.1
Ведение садоводства	Осуществление отдыха и (или) выращивания гражданами для собственных нужд сельскохозяйственных культур; размещение для собственных нужд садового дома, жилого дома, указанного в описании вида разрешенного использования с кодом 2.1, хозяйственных построек и гаражей для собственных нужд	13.2
(Строка в редакции, введенной в действие с 1 сентября 2021 года приказом Росреестра от 30 июля 2021 года N П/0326)		
Земельные участки, входящие в состав общего имущества собственников индивидуальных жилых домов в малоэтажном жилом комплексе	Земельные участки, относящиеся к общему имуществу собственников индивидуальных жилых домов в малоэтажном жилом комплексе и предназначенные для удовлетворения потребностей собственников индивидуальных жилых домов в малоэтажном жилом комплексе и (или) для размещения объектов капитального строительства, иного имущества, относящегося к общему имуществу собственников индивидуальных жилых домов в малоэтажном жилом комплексе	14.0
(Строка дополнительно включена с 13 августа 2022 года приказом Росреестра от 23 июня 2022 года НП/0246)		

## **Статья 10. Градостроительные регламенты. Соответствие территориальных зон настоящих Правил функциональным зонам генерального плана муниципального образования Бессоновский сельсовет Бессоновского района Пензенской области**

1. При подготовке и внесении изменений в Правила необходимо соблюдать требование о соответствии территориальных зон Правил функциональным зонам генерального плана муниципального образования Бессоновский сельсовет Бессоновского района Пензенской области.

<b>Наименование функциональной зоны</b>	<b>Допустимые территориальные зоны</b>
Жилая зона	Зона размещения жилых домов смешанной этажности и различной плотности застройки «Ж-1» Зона смешанной жилой и общественно-деловой застройки. «СОД»
Общественно-деловая зона	Зона делового, общественного и коммерческого назначения «ОД-1»
Зоны рекреационного назначения	Зона рекреационного назначения «Р-1»
Производственная зона	Производственная зона «ПР-1»
Зона транспортной инфраструктуры	Зона транспортной инфраструктуры «ТР-1»
Зона инженерной инфраструктуры	Зона инженерной инфраструктуры «ИТ-1»
Производственная зона сельскохозяйственных предприятий	Зона, занятая объектами сельскохозяйственного назначения «СХ-1»
Зона садоводческих или огороднических некоммерческих товариществ	Зона садоводства и огородничества «СХ-2»
Иные зоны сельскохозяйственного назначения	Иные зоны сельскохозяйственного назначения «СХ-3»
Зоны кладбищ	Зона кладбищ «СН-1»
Иные зоны	Иная зона «ОТ-1»

2. Границы территориальных зон должны отвечать требованию принадлежности каждого земельного участка (в том числе многоконтурного) только к одной территориальной зоне. Формирование одного земельного участка (в том числе многоконтурного) из нескольких земельных участков, расположенных в различных территориальных зонах, не допускается.

## Статья 11. Градостроительный регламент. Жилая зона. Ж-1 «Зона размещения жилых домов смешанной этажности и различной плотности застройки»

Код	Виды разрешенного использования земельных участков	Предельные (минимальные и (или) максимальные) размеры земельных участков, в том числе их площадь			Минимальные отступы от границ земельного участка в целях определения мест допустимого размещения зданий, строений, сооружений, за пределами которых запрещено строительство зданий, строений, сооружений, м		Предельная высота зданий, строений, сооружений, м	Максимальный процент застройки в границах земельного участка, %
		размеры земельных участков, м	минимальная площадь земельных участков, м <sup>2</sup>	максимальная площадь земельных участков, м <sup>2</sup>	размещенных вдоль красных линий, улиц и дорог	размещенных вдоль проездов и других сторон земельного участка		
1	2	3	4	5	6	7	8	9
<b>Основные виды разрешенного использования земельных участков.</b>								
2.1	Для индивидуального жилищного строительства <sup>(6)</sup>	минимальная ширина 25 <sup>(7)</sup>	600 / 600 <sup>(1)</sup>	1500 / 6000 <sup>(1)</sup>	5	3	согласно описания вида разрешенного использования <sup>(4)</sup>	60
			600 <sup>(2)</sup>	2000 <sup>(2)</sup>				
2.1.1	Малозэтажная многоквартирная жилая застройка <sup>(5)</sup>	не подлежит установлению	3000	не подлежит установлению	5	3	не подлежит установлению	50
2.2	Для ведения личного подсобного хозяйства (приусадебный земельный участок) <sup>(6)</sup>	минимальная ширина 25	600 / 600 <sup>(1)</sup>	1500 / 6000 <sup>(1)</sup>	5	3	согласно описания вида разрешенного использования <sup>(4)</sup>	60
2.3	Блокированная жилая застройка <sup>(6)</sup>	не подлежит установлению	250	2000	5 <sup>(3)</sup>	3 <sup>(3)</sup>	20	90
2.5	Среднеэтажная жилая застройка <sup>(5)</sup>	не подлежит установлению	4500	не подлежит установлению	5	3	не подлежит установлению	50
2.6	Многоэтажная жилая застройка (высотная застройка) <sup>(5)</sup>	не подлежит установлению	7000	не подлежит установлению	5	3	не подлежит установлению	50
3.1.1	Предоставление коммунальных услуг	не подлежит установлению	0,05	не подлежит установлению	0	0	не подлежит установлению	100
3.2.3	Оказание услуг связи	не подлежит установлению	600	не подлежит установлению	5	3	20	70

3.3	Бытовое обслуживание	не подлежит установлению	600	не подлежит установлению	5	3	20	70
3.4.1	Амбулаторно-поликлиническое обслуживание	не подлежит установлению	600	не подлежит установлению	5	3	20	70
3.5.1	Дошкольное, начальное и среднее общее образование	не подлежит установлению	8000	не подлежит установлению	10	9	20	50
3.6.1	Объекты культурно-досуговой деятельности	не подлежит установлению	600	не подлежит установлению	5	3	20	70
3.6.2	Парки культуры и отдыха	не подлежит установлению	600	не подлежит установлению	5	3	20	40
3.7	Религиозное использование	не подлежит установлению	2000	не подлежит установлению	5	3	20	50
3.10.1	Амбулаторное ветеринарное обслуживание	не подлежит установлению	1600	не подлежит установлению	5	3	20	70
4.2	Объекты торговли (торговые центры, торгово-развлекательные центры (комплексы))	не подлежит установлению	8500	не подлежит установлению	5	3	20	50
4.9.2	Стоянка транспортных средств	не подлежит установлению	2000	не подлежит установлению	0	0	не подлежит установлению	100
5.1.2	Обеспечение занятий спортом в помещениях	не подлежит установлению	2000	не подлежит установлению	5	3	20	70
5.1.3	Площадки для занятий спортом	не подлежит установлению	600	не подлежит установлению	5	3	20	70
6.8	Связь	не подлежит установлению	0,05	не подлежит установлению	0	0	не подлежит установлению	100
8.3	Обеспечение внутреннего правопорядка	не подлежит установлению	600	2000	5	3	20	70
12.0.1	Улично-дорожная сеть	Предельные (минимальные и (или) максимальные) размеры земельных участков и предельные параметры разрешенного строительства, реконструкции объектов капитального строительства не устанавливаются согласно п. 2, п 4, ст. 36 Градостроительного кодекса РФ.						
12.0.2	Благоустройство территории	Предельные (минимальные и (или) максимальные) размеры земельных участков и предельные параметры разрешенного строительства, реконструкции объектов капитального строительства не устанавливаются согласно п. 2, п 4, ст. 36 Градостроительного кодекса РФ.						
13.1	Ведение огородничества	не подлежит установлению	400	550	не подлежит установлению	не подлежит установлению	не подлежит установлению	не подлежит установлению
14.0	Земельные участки, входящие в состав общего имущества собственников индивидуальных жилых	не подлежит установлению						

	домов в малоэтажном жилом комплексе							
<b>Вспомогательные виды разрешённого использования</b>								
2.7.1	Хранение автотранспорта	не подлежит установлению	не подлежит установлению	не подлежит установлению	0	1	3	10
4.9	Служебные гаражи	не подлежит установлению	не подлежит установлению	не подлежит установлению	5	3	6	30
6.9	Склады	не подлежит установлению	не подлежит установлению	не подлежит установлению	5	3	9	10
<b>Условно разрешенные виды разрешённого использования</b>								
4.4	Магазины	не подлежит установлению	1500	не подлежит установлению	5	3	20	50
4.9.1. 3	Автомобильные мойки	не подлежит установлению	600	не подлежит установлению	5	3	20	70
4.9.1. 4	Ремонт автомобилей	не подлежит установлению	600	не подлежит установлению	5	3	20	70
<b>Примечания</b>								
<p>1. В числителе предельные максимальные и (или) минимальные площади земельных участков, право собственности, на которые возникнет после утверждения настоящих Правил, в знаменателе предельные максимальные и (или) минимальные площади земельных участков, право собственности, на которые возникло до момента утверждения настоящих Правил.</p> <p>2. Предельные (минимальные и максимальные) размеры земельных участков, установленные законом Пензенской области от 04.03.2015 №2693-ЗПО «О регулировании земельных отношений на территории Пензенской области», предоставляемых гражданам, имеющих трех и более детей, состоящим на учете в качестве нуждающихся в жилых помещениях, проживающим на территории Пензенской области, бесплатно из земель, находящихся в государственной или муниципальной собственности на основании с п. 6 ст. 39.5 Земельного кодекса Российской Федерации.</p> <p>3. Минимальные отступы от границ земельного участка в целях определения мест допустимого размещения зданий, строений, сооружений, за пределами которых запрещено строительство зданий, строений, сооружений по сторонам земельного участка, вдоль которых проходят общие стены или оси общих стен соседних строений – 0 м.</p> <p>4. В соответствии с приказом Федеральной службы государственной регистрации, кадастра и картографии от 10.11.2020 №П/0412 «Об утверждении классификатора видов разрешенного использования земельных участков».</p> <p>5. В подземном, подвальном, цокольном, первом и втором этажах многоквартирного жилого здания допускается размещение встроенных и встроенно-пристроенных помещений общественного назначения, учитывая требования СП 118.13330, в том числе спортивных клубов и залов, за исключением объектов, оказывающих вредное воздействие на человека, по СанПиН 1.2.3685. Типологические группы и рекомендуемая номенклатура встроенных и встроенно-пристроенных в многоквартирные жилые здания учреждений, предприятий, организаций общественного назначения даны в приложении Б СП 54.13330.</p> <p>6. Расстояния от окон жилых помещений (комнат), кухонь и веранд жилых домов до стен жилых домов и хозяйственных построек (сарая, гаража, бани), расположенных на соседних земельных участках, должны быть не менее 6 м. Расстояние от границ участка должно быть не менее, м: до стены жилого дома - 3; до хозяйственных построек - 1. При отсутствии централизованной канализации расстояние от туалета до стен ближайшего</p>								

дома необходимо принимать не менее 12 м, до источника водоснабжения (колодца) - не менее 25 м. Минимальные расстояния до границы соседнего участка: от стволов высокорослых деревьев - 4 м, среднерослых - 2 м; кустарника - 1 м. Расстояние между жилым строением (или домом), хозяйственными постройками и границей соседнего участка измеряется от цоколя или от стены дома, постройки (при отсутствии цоколя), если элементы дома и постройки (эркер, крыльцо, навес, свес крыши и др.) выступают не более чем на 50 см от плоскости стены. Если элементы выступают более чем на 50 см, расстояние измеряется от выступающих частей или от проекции их на землю (консольный навес крыши, элементы второго этажа, расположенные на столбах и др.).

7. В соответствии с правилами землепользования и застройки муниципального образования Бессоновский сельсовет Бессоновского района Пензенской области утвержденными решением Собрании представителей Бессоновского района Пензенской области третьего созыва № 463-61/3 от 28.12.2015 в редакции решения Собрании представителей Бессоновского района Пензенской области четвертого созыва от 25.12.2019 №443-35/4, данная норма не распространяется на земельные участки государственная регистрация которых произошла до 25.12.2019.

**В границах территориальной зоны имеются ограничения по использованию земельных участков и объектов капитального строительства, установленные в соответствии с действующим законодательством Российской Федерации.**

**Расчетные показатели минимально допустимого уровня обеспеченности территории объектами коммунальной, транспортной, социальной инфраструктур и расчетные показатели максимально допустимого уровня территориальной доступности указанных объектов для населения в случае, если в границах территориальной зоны, применительно к которой устанавливается градостроительный регламент, предусматривается осуществление деятельности по комплексному развитию территории.**

***Расчетные показатели объектов электроснабжения***

-на территории для комплексного освоения в целях жилищного строительства;

№ п/п	Наименование объекта (Наименование ресурса)*	Минимально допустимый уровень обеспеченности	
		Электропотребление, кВт·ч/год на 1 чел.	Использование максимума электрической нагрузки, ч/год
1	-не оборудованные стационарными электроплитами и кондиционерами	950	4100
2	-оборудованные стационарным электроплитами (100% охвата), без кондиционеров	1350	4400

**Примечания:**

(\*) Расчёт электрических нагрузок для разных типов застройки следует производить в соответствии с нормами РД 34.20.185-94.

Расчетные показатели максимально допустимого уровня территориальной доступности объектами электроснабжения не нормируется.

***Расчетные показатели объектов, относящихся к области газоснабжения***

-на территории для комплексного освоения в целях жилищного строительства;

№ п/п	Наименование объекта (Наименование ресурса)*	Минимально допустимый уровень обеспеченности	Максимально допустимый уровень территориальной доступности
-------	--	--	--

		Единица измерения	Величина	Единица измерения	Величина
1	Природный газ, при наличии централизованного горячего водоснабжения *	м <sup>3</sup> / год на 1 чел.	120	Не нормируется	
2.	Природный газ, при горячем водоснабжении от газовых водонагревателей **	м <sup>3</sup> / год на 1 чел.	300		
3.	Природный газ, при отсутствии всяких видов горячего водоснабжения ***	м <sup>3</sup> / год на 1 чел.	220		

Примечания:

(\*) Для определения в целях градостроительного проектирования минимально допустимого уровня обеспеченности объектами, следует использовать норму минимальной обеспеченности населения (территории) соответствующим ресурсом и характеристики планируемых к размещению объектов

(\*\*) Нормы расхода природного газа следует использовать в целях градостроительного проектирования в качестве укрупнённых показателей расхода (потребления) газа при расчётной теплоте сгорания 34 МДж/м<sup>3</sup> (8000 ккал/ м<sup>3</sup>)

(\*\*\*) Удельные показатели максимальной тепловой нагрузки, расходы газа для различных потребителей следует принимать по нормам СП 124.13330, СП 42-101-2003.

**Расчетные показатели объектов, относящихся к области теплоснабжения**

-обеспечение населения тепловой энергией (для нужд отопления, вентиляции, горячего водоснабжения);

№ п/п	Наименование объекта (Наименование ресурса)	Минимально допустимый уровень обеспеченности*		Максимально допустимый уровень территориальной доступности	
		Единица измерения	Величина	Единица измерения	Величина
1	При наличии в квартире газовой плиты и центрального горячего водоснабжения при газоснабжении природным газом	Гкал / год на 1 чел.	0,97	Не нормируется	
2.	При наличии в квартире газовой плиты и газового водонагревателя (при отсутствии централизованного горячего водоснабжения) при газоснабжении природным газом	Гкал / год на 1 чел.	2,4		
3.	При наличии в квартире газовой плиты и отсутствии централизованного горячего водоснабжения и газового водонагревателя при газоснабжении природным газом	Гкал / год на 1 чел.	1,43		

(\*) Используется для предварительных расчетов количества и мощности отдельных объектов системы теплоснабжения.



**Расчетные показатели объектов, относящихся к области водоснабжения**

- обеспечение населения водой питьевого качества на хозяйственно-питьевые нужды и пожаротушение;

№ п/п	Наименование объекта (Наименование ресурса)	Минимально допустимый уровень обеспеченности*		Максимально допустимый уровень территориальной доступности	
		Единица измерения	Величина	Единица измерения	Величина
1	Застройка зданиями, оборудованными внутренним водопроводом и канализацией, с ванными и местными водонагревателями	л/сут на 1 чел.	140	Не нормируется	
2.	то же, с централизованным горячим водоснабжением	л/сут на 1 чел.	195		

(\* )Используется для предварительных расчетов количества и мощности отдельных объектов системы водоснабжения.

**Расчетные показатели объектов, относящихся к области водоотведения**

- обеспечение населения сбором, отводом и очисткой бытовых стоков;

№ п/п	Наименование объекта (Наименование ресурса)	Минимально допустимый уровень обеспеченности*		Максимально допустимый уровень территориальной доступности	
		Единица измерения	Величина	Единица измерения	Величина
1	застройка зданиями, оборудованными внутренним водопроводом и канализацией, с ванными и местными водонагревателями	л/сут на 1 чел.	140	Не нормируется	
2.	то же, с централизованным горячим водоснабжением	л/сут на 1 чел.	195		

(\* ) Используется для предварительных расчетов количества и мощности отдельных объектов системы водоснабжения.

**Расчетные показатели объектов, относящихся к области образования**

**Объекты дошкольного образования**

-обеспеченность местами в дошкольных образовательных организациях

№ п/п	Наименование объекта	Минимально допустимый уровень обеспеченности		Максимально допустимый уровень территориальной доступности	
		Единица измерения	Величина	Единица измерения	Величина

1.	Дошкольная образовательная организация	Количество мест в образовательных организациях в расчете на 100 человек в возрасте от 0 до 7 лет	45	Радиус обслуживания, м	1000*
				Транспортная доступность, мин	30

(\* ) При расстояниях, свыше указанных, организуется транспортное обслуживание (до организации и обратно). Расстояние транспортного обслуживания не должно превышать 30 км в одну сторону.

**Объекты общего образования.**

-обеспеченность местами в общеобразовательных организациях

№ п/п	Наименование объекта	Минимально допустимый уровень обеспеченности		Максимально допустимый уровень территориальной доступности	
		Единица измерения	Величина	Единица измерения	Величина
1.	Общее образование	Количество мест на 100 человек в возрасте в возрасте от 7 до 10 лет	45	Радиус обслуживания, м	1000*
				Транспортная доступность, мин (в одну сторону)	30

(\* ) При расстояниях, свыше указанных, организуется транспортное обслуживание (до организации и обратно). Расстояние транспортного обслуживания не должно превышать 30 км в одну сторону.

**Объекты дополнительного образования детей**

-обеспеченность местами в общеобразовательных организациях

№ п/п	Наименование объекта	Минимально допустимый уровень обеспеченности		Максимально допустимый уровень территориальной доступности	
		Единица измерения	Величина	Единица измерения	Величина
1.	Обеспеченность местами на программах дополнительного образования, реализуемых на базе:	Количество мест на программах дополнительного образования в расчете на 100 человек в возрасте от 5 до 18 лет	75	Транспортная доступность, мин	30

1.1	-образовательных организаций, реализующих дополнительные общеобразовательные программы	Количество мест на 100 человек в возрасте 5 до 18 лет, обучающихся в общеобразовательных организациях	65		
1.2	- образовательных организаций, реализующих дополнительные общеобразовательные программы (за исключением общеобразовательных организаций)	Количество мест на 100 человек в возрасте от 5 до 18 лет	10		

***Расчетные показатели объектов культуры и досуга.***

№ п/п	Наименование объекта	Минимально допустимый уровень обеспеченности		Максимально допустимый уровень территориальной доступности	
		Единица измерения	Величина	Единица измерения	Величина
1	Дом культуры в административном центре* (помещения для культурно-массовой и политико-воспитательной работы с населением, досуга и любительской деятельности)	1 (независимо от количества жителей)	1	Время транспортной доступности (мин.)	30
		Количество посетительских мест на 1000 человек, при численности населения в населенных пунктах или их групп, тыс. чел.:			
		св. 0,2 до 1	500-300		
		св. 1 до 2	300-230		
		св. 2 до 5	230-190		
		св. 5 до 10	190-140		
		св. 10	80		
2	Общедоступные библиотеки с детским	1 (независимо от количества жителей)	1	Время транспортной доступности (мин.)	30

	отделением в административном центре*	Единиц хранения/ читательских мест на 1000 чел. Зоны обслуживания, тыс. чел:			
		св. 1 до 2	6-7,5 тыс. единиц хранения/5-6 читательских мест		
		св. 2 до 5	5-6 тыс. единиц хранения/4-5 читательских мест		
		св. 5 до 10	4,5-5 тыс. единиц хранения/3-4 читательских мест		
		св. 10 до 50	4-4,5 тыс. единиц хранения/2-3 читательских мест		
3	Кинозал*	Количество посетительских мест на 1000 чел.	25	транспортная доступность, мин.	30

(\* ) Рекомендуется размещать 1 объект на 3000 человек в сельском поселении с численностью населения более 3000 человек.

***Расчетные показатели объектов, относящихся к областям физической культуры и спорта***

№ п/п	Наименование объекта	Минимально допустимый уровень обеспеченности		Максимально допустимый уровень территориальной доступности	
		Единица измерения	Величина	Единица измерения	Величина
1	Спортивный зал общего пользования в физкультурно-спортивном центре	м <sup>2</sup> площади пола на 1000 чел.	60-80	мин. транспортно-пешеходной доступности	30
2	Бассейн крытый (открытый) общего пользования	м <sup>2</sup> зеркала воды на 1000 чел.	20-25		
3	Территория плоскостных спортивных сооружений	кв.м на 10 тыс чел.	195		

4	Помещения для физкультурно-оздоровительных занятий микрорайона	м <sup>2</sup> общ.площади на 1000 чел.	70-80	м	500
---	--	---	-------	---	-----

Физкультурно-спортивные сооружения сети общего пользования следует, как правило, объединять со спортивными объектами образовательных школ и других учебных заведений, учреждений отдыха и культуры с возможным сокращением территории.

**Расчетные показатели объектов, относящихся к области здравоохранения**

№ пп	Наименование объекта	Минимально допустимый уровень обеспеченности		Максимально допустимый уровень территориальной доступности	
		Единица измерения	Величина	Единица измерения	Величина
1	Стационары всех типов с вспомогательными зданиями и сооружениями	коек на 1000 жителей	По заданию на проектирование, определяемому органами здравоохранения, но не менее 13,47 В том числе: -больничных-10,2; -полустационарных -1,42; -в домах сестринского ухода-1,8; -хосписах-0,05	Время транспортной и пешеходной доступности (мин.)	30
2	Амбулаторно-поликлиническая сеть, диспансеры без стационара	Посещений в смену на 1000 жителей	По заданию на проектирование, определяемому органами здравоохранения, но не менее 18,15	Время транспортной и пешеходной доступности (мин.)	30
3	Выдвижной пункт медицинской помощи	1 автомобиль на 1000 жителей	0,2 (для сельских поселений)	Время транспортной и пешеходной доступности (мин.)	30
4	Аптека	1 учреждение	1 на 6,2 тыс. жителей (в сельских поселениях)	Время транспортной и пешеходной доступности (мин.)	30
5	Раздаточные пункты молочных кухонь	1	по заданию на проектирование	пешеходная доступность, м	500
6	Молочная кухня	по заданию на проектирование	не нормируется и определяется заданием на проектирование		

## Статья 12. Градостроительный регламент. Жилая зона. СОД. «Зона смешанной жилой и общественно-деловой застройки»

Код	Виды разрешенного использования земельных участков	Предельные (минимальные и (или) максимальные) размеры земельных участков, в том числе их площадь			Минимальные отступы от границ земельного участка в целях определения мест допустимого размещения зданий, строений, сооружений, за пределами которых запрещено строительство зданий, строений, сооружений, м		Предельная высота зданий, строений, сооружений, м	Максимальный процент застройки в границах земельного участка, %
		размеры земельных участков, м	минимальная площадь земельных участков, м <sup>2</sup>	максимальная площадь земельных участков, м <sup>2</sup>	размещенных вдоль красных линий, улиц и дорог	размещенных вдоль проездов и других сторон земельного участка		
1	2	3	4	5	6	7	8	9
<b>Основные виды разрешенного использования земельных участков.</b>								
2.1	Для индивидуального жилищного строительства	12	400	2000	5	3	20	80
2.1.1	Малоэтажная многоквартирная жилая застройка	не подлежит установлению	не подлежит установлению	не подлежит установлению	5	3 <sup>(1)</sup>	35	70
2.3	Блокированная жилая застройка	не подлежит установлению	не подлежит установлению	1000	5	3 <sup>(1)</sup>	20	90
2.5	Среднеэтажная жилая застройка	не подлежит установлению	не подлежит установлению	не подлежит установлению	5	3 <sup>(1)</sup>	не подлежит установлению	70
2.6	Многоэтажная жилая застройка (высотная застройка)	не подлежит установлению	не подлежит установлению	не подлежит установлению	5	3 <sup>(1)</sup>	не подлежит установлению	70
2.7.1	Хранение автотранспорта	не подлежит установлению	не подлежит установлению	не подлежит установлению	0	0	20	100
3.1.1	Предоставление коммунальных услуг	не подлежит установлению	0,05	не подлежит установлению	0	0	не подлежит установлению	100
3.2.3	Оказание услуг связи	не подлежит установлению	300	не подлежит установлению	5	3 <sup>(1)</sup>	не подлежит установлению	70
3.2.4	Общежития	не подлежит установлению	1500	не подлежит установлению	5	3 <sup>(1)</sup>	20	70

3.3	Бытовое обслуживание	не подлежит установлению	600	не подлежит установлению	5	3 <sup>(1)</sup>	20	70
3.4.1	Амбулаторно-поликлиническое обслуживание	не подлежит установлению	900	не подлежит установлению	5	3 <sup>(1)</sup>	20	70
3.5.1	Дошкольное, начальное и среднее общее образование	не подлежит установлению	4400	не подлежит установлению	10	9	20	50
3.6.1	Объекты культурно-досуговой деятельности	не подлежит установлению	600	не подлежит установлению	5	3 <sup>(1)</sup>	не подлежит установлению	70
3.6.2	Парки культуры и отдыха	не подлежит установлению	600	не подлежит установлению	5	3	не подлежит установлению	70
3.7.1	Осуществление религиозных обрядов	не подлежит установлению	300	не подлежит установлению	5	3	25	60
3.7.2	Религиозное управление и образование	не подлежит установлению	300	не подлежит установлению	5	3	25	60
3.10.1	Амбулаторное ветеринарное обслуживание	не подлежит установлению	1000	не подлежит установлению	5	3	20	50
4.1	Деловое управление	не подлежит установлению	1000	не подлежит установлению	5	3 <sup>(1)</sup>	20	70
4.2	Объекты торговли (торговые центры, торгово-развлекательные центры (комплексы))	не подлежит установлению	2000	не подлежит установлению	5	3 <sup>(1)</sup>	20	70
4.6	Общественное питание	не подлежит установлению	600	не подлежит установлению	5	3 <sup>(1)</sup>	12	70
4.7	Гостиничное обслуживание	не подлежит установлению	600	не подлежит установлению	5	3 <sup>(1)</sup>	20	70
4.8.1	Развлекательные мероприятия	не подлежит установлению	1000	не подлежит установлению	5	3 <sup>(1)</sup>	20	70
4.9.1.1	Заправка транспортных средств <sup>(2)</sup>	не подлежит установлению	600	не подлежит установлению	5	3	не подлежит установлению	70
4.9.1.2	Обеспечение дорожного отдыха <sup>(2)</sup>	не подлежит установлению	600	не подлежит установлению	5	3	не подлежит установлению	70
4.9.1.3	Автомобильные мойки <sup>(3)</sup>	не подлежит установлению	не подлежит установлению	не подлежит установлению	5	3 <sup>(1)</sup>	не подлежит установлению	70
4.9.1.4	Ремонт автомобилей <sup>(4)</sup>	не подлежит установлению	не подлежит установлению	не подлежит установлению	5	3 <sup>(1)</sup>	не подлежит установлению	70
4.9.2	Стоянка транспортных средств	не подлежит установлению	не подлежит установлению	не подлежит установлению	5	3 <sup>(1)</sup>	не подлежит установлению	70
5.1.2	Обеспечение занятий	не подлежит	1000	не подлежит	5	3 <sup>(1)</sup>	20	70

	спортом в помещениях	установлению		установлению				
5.1.3	Площадки для занятий спортом	не подлежит установлению	не подлежит установлению	не подлежит установлению	5	3 <sup>(1)</sup>	не подлежит установлению	70
5.2.	Природно-познавательный туризм	не подлежит установлению	не подлежит установлению	не подлежит установлению	5	3 <sup>(1)</sup>	не подлежит установлению	70
5.2.1	Туристическое обслуживание	не подлежит установлению	500	не подлежит установлению	5	3 <sup>(1)</sup>	не подлежит установлению	70
6.8	Связь	не подлежит установлению	0,05	2000	0	0	50	100
8.3	Обеспечение внутреннего правопорядка	не подлежит установлению	600	2000	5	3 <sup>(1)</sup>	20	70
12.0.1	Улично-дорожная сеть	Предельные (минимальные и (или) максимальные) размеры земельных участков и предельные параметры разрешенного строительства, реконструкции объектов капитального строительства не устанавливаются согласно п. 2, ч. 4, ст. 36 Градостроительного кодекса РФ.						
12.0.2	Благоустройство территории	Предельные (минимальные и (или) максимальные) размеры земельных участков и предельные параметры разрешенного строительства, реконструкции объектов капитального строительства не устанавливаются согласно п. 2, ч. 4, ст. 36 Градостроительного кодекса РФ.						
13.1	Ведение огородничества	не подлежит установлению	300	550	-	-	-	-
14.0	Земельные участки, входящие в состав общего имущества собственников индивидуальных жилых домов в малоэтажном жилом комплексе	не подлежит установлению						
<b>Вспомогательные виды разрешённого использования</b>								
2.4	Передвижное жильё	не подлежит установлению	не подлежит установлению	не подлежит установлению	5	3	6	30
2.7.1	Хранение автотранспорта	не подлежит установлению	не подлежит установлению	не подлежит установлению	5	3	20	10
4.9	Служебные гаражи	не подлежит установлению	не подлежит установлению	не подлежит установлению	5	3	6	30
<b>Условно разрешенные виды разрешённого использования</b>								
3.4.2	Стационарное медицинское обслуживание	не подлежит установлению	300	не подлежит установлению	5	3 <sup>(1)</sup>	20	90
3.10.1	Приюты для животных	не подлежит установлению	1000	не подлежит установлению	5	3	20	50
4.3	Рынки	не подлежит установлению	1000	2000	-	-	40	100
4.4	Магазины	не подлежит установлению	1000	не подлежит установлению	5	3 <sup>(1)</sup>	12	70



4.5	Банковская и страховая деятельность	не подлежит установлению	300	не подлежит установлению	5	3 <sup>(1)</sup>	12	70
5.1.1	Обеспечение спортивно-зрелищных мероприятий	не подлежит установлению	1000	не подлежит установлению	5	3	20	70
6.9	Склады	не подлежит установлению	не подлежит установлению	не подлежит установлению	5	3	9	70
4.10	Выставочно-ярмарочная деятельность	не подлежит установлению	не подлежит установлению	не подлежит установлению	-	-	40	100

#### Примечания

<sup>(1)</sup> Минимальные отступы от границ земельного участка в целях определения мест допустимого размещения зданий, строений, сооружений, за пределами которых запрещено строительство зданий, строений, сооружений по сторонам земельного участка вдоль которых проходят общие стены или оси общих стен соседних строений – 0 м.

<sup>(2)</sup> Размещение объектов в полосе отвода и придорожной полосе автомобильных дорог в соответствии с требованиями ст.25 и ст.26 федерального закона от 08.11.2007 №257-ФЗ «Об автомобильных дорогах и о дорожной деятельности в российской федерации и о внесении изменений в отдельные законодательные акты российской федерации».

<sup>(3)</sup> Размещение автомобильных моек с количеством постов не более 5 с проведением работ внутри объектов капитального строительства и исключением обслуживания автомобилей на прилегающей территории и (или) территории, непосредственно прилегающей к зданиям

<sup>(4)</sup> Размещение объектов по обслуживанию легковых автомобилей с количеством постов от 2 до 5 постов (без малярно-жестяжных работ), с проведением работ внутри объектов капитального строительства и исключением обслуживания автомобилей на прилегающей территории и (или) территории, непосредственно прилегающей к зданиям.

**В границах территориальной зоны имеются ограничения по использованию земельных участков и объектов капитального строительства, установленные в соответствии с действующим законодательством Российской Федерации.**

**Расчетные показатели минимально допустимого уровня обеспеченности территории объектами коммунальной, транспортной, социальной инфраструктур и расчетные показатели максимально допустимого уровня территориальной доступности указанных объектов для населения в случае, если в границах территориальной зоны, применительно к которой устанавливается градостроительный регламент, предусматривается осуществление деятельности по комплексному развитию территории.**

#### *Расчетные показатели объектов электроснабжения*

-на территории для комплексного освоения в целях жилищного строительства;

№ п/п	Наименование объекта (Наименование ресурса)*	Минимально допустимый уровень обеспеченности	
		Электропотребление, кВт·ч/год на 1 чел.	Использование максимума электрической нагрузки, ч/год
1	-не оборудованные стационарными электроплитами и кондиционерами	950	4100
2	-оборудованные стационарным электроплитами (100% охвата), без кондиционеров	1350	4400

Примечания:

(\*) Расчёт электрических нагрузок для разных типов застройки следует производить в соответствии с нормами РД 34.20.185-94. Расчетные показатели максимально допустимого уровня территориальной доступности объектами электроснабжения не нормируется.

**Расчетные показатели объектов, относящихся к области газоснабжения**

-на территории для комплексного освоения в целях жилищного строительства;

№ п/п	Наименование объекта (Наименование ресурса)*	Минимально допустимый уровень обеспеченности		Максимально допустимый уровень территориальной доступности	
		Единица измерения	Величина	Единица измерения	Величина
1	Природный газ, при наличии централизованного горячего водоснабжения *	м <sup>3</sup> / год на 1 чел.	120	Не нормируется	
2.	Природный газ, при горячем водоснабжении от газовых водонагревателей **	м <sup>3</sup> / год на 1 чел.	300		
3.	Природный газ, при отсутствии всяких видов горячего водоснабжения ***	м <sup>3</sup> / год на 1 чел.	220		

Примечания:

(\*) Для определения в целях градостроительного проектирования минимально допустимого уровня обеспеченности объектами, следует использовать норму минимальной обеспеченности населения (территории) соответствующим ресурсом и характеристики планируемых к размещению объектов

(\*\*) Нормы расхода природного газа следует использовать в целях градостроительного проектирования в качестве укрупнённых показателей расхода (потребления) газа при расчётной теплоте сгорания 34 МДж/м<sup>3</sup> (8000 ккал/ м<sup>3</sup>)

(\*\*\*) Удельные показатели максимальной тепловой нагрузки, расходы газа для различных потребителей следует принимать по нормам СП 124.13330, СП 42-101-2003.

**Расчетные показатели объектов, относящихся к области теплоснабжения**

-обеспечение населения тепловой энергией (для нужд отопления, вентиляции, горячего водоснабжения);

№ п/п	Наименование объекта (Наименование ресурса)	Минимально допустимый уровень обеспеченности*		Максимально допустимый уровень территориальной доступности	
		Единица измерения	Величина	Единица измерения	Величина
1	При наличии в квартире газовой плиты и центрального горячего водоснабжения при газоснабжении природным газом	Гкал / год на 1 чел.	0,97	Не нормируется	

2.	При наличии в квартире газовой плиты и газового водонагревателя (при отсутствии централизованного горячего водоснабжения) при газоснабжении природным газом	Гкал / год на 1 чел.	2,4	
3.	При наличии в квартире газовой плиты и отсутствии централизованного горячего водоснабжения и газового водонагревателя при газоснабжении природным газом	Гкал / год на 1 чел.	1,43	

(\*) Используется для предварительных расчетов количества и мощности отдельных объектов системы теплоснабжения.

**Расчетные показатели объектов, относящихся к области водоснабжения**

- обеспечение населения водой питьевого качества на хозяйственно-питьевые нужды и пожаротушение;

№ п/п	Наименование объекта (Наименование ресурса)	Минимально допустимый уровень обеспеченности*		Максимально допустимый уровень территориальной доступности	
		Единица измерения	Величина	Единица измерения	Величина
1	Застройка зданиями, оборудованными внутренним водопроводом и канализацией, с ванными и местными водонагревателями	л/сут на 1 чел.	140	Не нормируется	
2.	то же, с централизованным горячим водоснабжением	л/сут на 1 чел.	195		

(\*)Используется для предварительных расчетов количества и мощности отдельных объектов системы водоснабжения.

**Расчетные показатели объектов, относящихся к области водоотведения**

- обеспечение населения сбором, отводом и очисткой бытовых стоков;

№ п/п	Наименование объекта (Наименование ресурса)	Минимально допустимый уровень обеспеченности*		Максимально допустимый уровень территориальной доступности	
		Единица измерения	Величина	Единица измерения	Величина
1	застройка зданиями, оборудованными внутренним водопроводом и канализацией, с ванными и местными водонагревателями	л/сут на 1 чел.	140	Не нормируется	
2.	то же, с централизованным горячим водоснабжением	л/сут на 1 чел.	195		

(\*) Используется для предварительных расчетов количества и мощности отдельных объектов системы водоснабжения.

**Расчетные показатели объектов, относящихся к области образования**

**Объекты дошкольного образования**

-обеспеченность местами в дошкольных образовательных организациях

№ п/п	Наименование объекта	Минимально допустимый уровень обеспеченности		Максимально допустимый уровень территориальной доступности	
		Единица измерения	Величина	Единица измерения	Величина
1.	Дошкольная образовательная организация	Количество мест в образовательных организациях в расчете на 100 человек в возрасте от 0 до 7 лет	45	Радиус обслуживания, м	1000*
				Транспортная доступность, мин	30

(\*). При расстояниях, свыше указанных, организуется транспортное обслуживание (до организации и обратно). Расстояние транспортного обслуживания не должно превышать 30 км в одну сторону.

**Объекты общего образования.**

-обеспеченность местами в общеобразовательных организациях

№ п/п	Наименование объекта	Минимально допустимый уровень обеспеченности		Максимально допустимый уровень территориальной доступности	
		Единица измерения	Величина	Единица измерения	Величина
1.	Общее образование	Количество мест на 100 человек в возрасте в возрасте от 7 до 10 лет	45	Радиус обслуживания, м	1000*
				Транспортная доступность, мин (в одну сторону)	30

(\*). При расстояниях, свыше указанных, организуется транспортное обслуживание (до организации и обратно). Расстояние транспортного обслуживания не должно превышать 30 км в одну сторону.

**Объекты дополнительного образования детей**

-обеспеченность местами в общеобразовательных организациях

№ п/п	Наименование объекта	Минимально допустимый уровень обеспеченности	Максимально допустимый уровень территориальной доступности
-------	----------------------	--	--

		Единица измерения	Величина	Единица измерения	Величина
1.	Обеспеченность местами на программах дополнительного образования, реализуемых на базе:	Количество мест на программах дополнительного образования в расчете на 100 человек в возрасте от 5 до 18 лет	75	Транспортная доступность, мин	30
1.1	-общеобразовательных организаций, реализующих дополнительные общеобразовательные программы	Количество мест на 100 человек в возрасте 5 до 18 лет, обучающихся в общеобразовательных организациях	65		
1.2	- образовательных организаций, реализующих дополнительные общеобразовательные программы (за исключением общеобразовательных организаций)	Количество мест на 100 человек в возрасте от 5 до 18 лет	10		

**Расчетные показатели объектов культуры и досуга.**

№ п/п	Наименование объекта	Минимально допустимый уровень обеспеченности		Максимально допустимый уровень территориальной доступности	
		Единица измерения	Величина	Единица измерения	Величина
1	Дом культуры в административном центре* (помещения для культурно-массовой и политико-воспитательной работы с населением, досуга и любительской деятельности)	1 (независимо от количества жителей)	1	Время транспортной доступности (мин.)	30
		Количество посетительских мест на 1000 человек, при численности населения в населенных пунктах или их групп, тыс. чел.:			
		св. 0,2 до 1	500-300		
		св. 1 до 2	300-230		
		св. 2 до 5	230-190		

		св. 5 до 10	190-140		
		св. 10	80		
2	Общедоступные библиотеки с детским отделением в административном центре*	1 (независимо от количества жителей)	1	Время транспортной доступности (мин.)	30
		Единиц хранения/ читательских мест на 1000 чел. Зоны обслуживания, тыс. чел:			
		св. 1 до 2	6-7,5 тыс. единиц хранения/5-6 читательских мест		
		св. 2 до 5	5-6 тыс. единиц хранения/4-5 читательских мест		
		св. 5 до 10	4,5-5 тыс. единиц хранения/3-4 читательских мест		
		св. 10 до 50	4-4,5 тыс. единиц хранения/2-3 читательских мест		
3	Кинозал*	Количество посетительских мест на 1000 чел.	25	транспортная доступность, мин.	30

(\* ) Рекомендуется размещать 1 объект на 3000 человек в сельском поселении с численностью населения более 3000 человек.

**Расчетные показатели объектов, относящихся к областям физической культуры и спорта**

№ п/п	Наименование объекта	Минимально допустимый уровень обеспеченности		Максимально допустимый уровень территориальной доступности	
		Единица измерения	Величина	Единица измерения	Величина

1	Спортивный зал общего пользования в физкультурно-спортивном центре	м <sup>2</sup> площади пола на 1000 чел.	60-80	мин. транспортно-пешеходной доступности	30
2	Бассейн крытый (открытый) общего пользования	м <sup>2</sup> зеркала воды на 1000 чел.	20-25		
3	Территория плоскостных спортивных сооружений	кв.м на 10 тыс чел.	195		
4	Помещения для физкультурно-оздоровительных занятий микрорайона	м <sup>2</sup> общ.площади на 1000 чел.	70-80	м	500

Физкультурно-спортивные сооружения сети общего пользования следует, как правило, объединять со спортивными объектами образовательных школ и других учебных заведений, учреждений отдыха и культуры с возможным сокращением территории.

**Расчетные показатели объектов, относящихся к области здравоохранения**

№ пп	Наименование объекта	Минимально допустимый уровень обеспеченности		Максимально допустимый уровень территориальной доступности	
		Единица измерения	Величина	Единица измерения	Величина
1	Стационары всех типов с вспомогательными зданиями и сооружениями	коек на 1000 жителей	По заданию на проектирование, определяемому органами здравоохранения, но не менее 13,47 В том числе: -больничных-10,2; -полустационарных -1,42; -в домах сестринского ухода-1,8; -хосписах-0,05	Время транспортной и пешеходной доступности (мин.)	30
2	Амбулаторно-поликлиническая сеть, диспансеры без стационара	Посещений в смену на 1000 жителей	По заданию на проектирование, определяемому органами здравоохранения, но не менее 18,15	Время транспортной и пешеходной доступности (мин.)	30
3	Выдвижной пункт медицинской помощи	1 автомобиль на 1000 жителей	0,2 (для сельских поселений)	Время транспортной и пешеходной доступности (мин.)	30
4	Аптека	1 учреждение	1 на 6,2 тыс. жителей (в сельских поселениях)	Время транспортной и пешеходной доступности (мин.)	30
5	Раздаточные пункты молочных кухонь	1	по заданию на проектирование	пешеходная доступность, м	500
6	Молочная кухня	по заданию на проектирование	не нормируется и определяется заданием на проектирование		

## Статья 13. Градостроительный регламент. ОД-1 «Зона делового, общественного и коммерческого назначения»

Код	Виды разрешенного использования земельных участков	Предельные (минимальные и (или) максимальные) размеры земельных участков, в том числе их площадь			Минимальные отступы от границ земельного участка в целях определения мест допустимого размещения зданий, строений, сооружений, за пределами которых запрещено строительство зданий, строений, сооружений, м		Предельная высота зданий, строений, сооружений, м	Максимальный процент застройки в границах земельного участка, %
		размеры земельных участков, м	минимальная площадь земельных участков, м <sup>2</sup>	максимальная площадь земельных участков, м <sup>2</sup>	размещенных вдоль красных линий, улиц и дорог	размещенных вдоль проездов и других сторон земельного участка		
<b>Основные виды разрешенного использования земельных участков.</b>								
3.1.1	Предоставление коммунальных услуг	не подлежит установлению	0,05	не подлежит установлению	0	0	не подлежит установлению	100
3.1.2	Административные здания организаций, обеспечивающих предоставление коммунальных услуг	не подлежит установлению	600	не подлежит установлению	5	3	25	60
3.2.1	Дома социального обслуживания	не подлежит установлению	600	не подлежит установлению	5	3	25	60
3.2.2	Оказание социальной помощи населению	не подлежит установлению	600	не подлежит установлению	5	3	25	60
3.2.3	Оказание услуг связи	не подлежит установлению	600	не подлежит установлению	5	3	25	60
3.2.4	Общешития	не подлежит установлению	600	не подлежит установлению	5	3	25	60
3.3	Бытовое обслуживание	не подлежит установлению	600	не подлежит установлению	5	3	25	60
3.4.1	Амбулаторно-поликлиническое обслуживание	не подлежит установлению	600	не подлежит установлению	5	3	25	60
3.4.2	Стационарное медицинское обслуживание	не подлежит установлению	600	не подлежит установлению	5	3	25	60
3.5.1	Дошкольное, начальное и среднее общее образование	не подлежит установлению	2000	не подлежит установлению	5	3	25	60
3.6.1	Объекты культурно-	не подлежит	600	не подлежит	5	3	25	60



	досуговой деятельности	установлению		установлению				
3.6.2	Парки культуры и отдыха	не подлежит установлению	600	не подлежит установлению	5	3	25	60
3.7.1	Осуществление религиозных обрядов	не подлежит установлению	600	не подлежит установлению	5	3	25	60
3.7.2	Религиозное управление и образование	не подлежит установлению	600	не подлежит установлению	5	3	25	60
3.8.1	Государственное управление	не подлежит установлению	600	не подлежит установлению	5	3	25	60
3.9.1	Обеспечение деятельности в области гидрометеорологии и смежных с ней областях	не подлежит установлению	600	не подлежит установлению	5	3	не подлежит установлению	60
3.10.1	Амбулаторное ветеринарное обслуживание	не подлежит установлению	600	не подлежит установлению	5	3	25	60
4.1	Деловое управление	не подлежит установлению	600	не подлежит установлению	5	3	25	60
4.2	Объекты торговли (торговые центры, торгово-развлекательные центры (комплексы))	не подлежит установлению	600	не подлежит установлению	5	3	25	60
4.3	Рынки	не подлежит установлению	600	не подлежит установлению	5	3	25	60
4.4	Магазины	не подлежит установлению	600	не подлежит установлению	5	3	25	60
4.5	Банковская и страховая деятельность	не подлежит установлению	600	не подлежит установлению	5	3	25	60
4.6	Общественное питание	не подлежит установлению	600	не подлежит установлению	5	3	25	60
4.7	Гостиничное обслуживание	не подлежит установлению	600	не подлежит установлению	5	3	25	60
4.8.1	Развлекательные мероприятия	не подлежит установлению	600	не подлежит установлению	5	3	25	60
4.9.2	Стоянка транспортных средств	не подлежит установлению	600	не подлежит установлению	5	3	не подлежит установлению	60
4.10	Выставочно-ярмарочная деятельность	не подлежит установлению	600	не подлежит установлению	5	3	25	60
5.1.3	Площадки для занятий спортом	не подлежит установлению	600	не подлежит установлению	5	3	25	60
5.1.4	Оборудованные площадки для занятий	не подлежит установлению	600	не подлежит установлению	5	3	25	60

	спортом							
5.1.7	Спортивные базы	не подлежит установлению	600	не подлежит установлению	5	3	25	60
12.0.1	Улично-дорожная сеть	Предельные (минимальные и (или) максимальные) размеры земельных участков и предельные параметры разрешенного строительства, реконструкции объектов капитального строительства не устанавливаются согласно п. п. 2, п 4, ст. 36 Градостроительного кодекса РФ.						
12.0.2	Благоустройство территории	Предельные (минимальные и (или) максимальные) размеры земельных участков и предельные параметры разрешенного строительства, реконструкции объектов капитального строительства не устанавливаются согласно п. п. 2, п 4, ст. 36 Градостроительного кодекса РФ.						
<b>Вспомогательные виды разрешённого использования</b>								
2.7.1	Хранение автотранспорта	не подлежит установлению	не подлежит установлению	не подлежит установлению	5	3	3	10
4.9	Служебные гаражи	не подлежит установлению	не подлежит установлению	не подлежит установлению	5	3	6	30
5.1.2	Обеспечение занятий спортом в помещениях	не подлежит установлению	не подлежит установлению	не подлежит установлению	не подлежит установлению	не подлежит установлению	не подлежит установлению	не подлежит установлению
6.9	Склады	не подлежит установлению	не подлежит установлению	не подлежит установлению	5	3	9	10
<b>Условно разрешенные виды разрешённого использования</b>								
3.10.2	Приюты для животных	не подлежит установлению	600	не подлежит установлению	5	3	25	60
4.9.1.1	Заправка транспортных средств	не подлежит установлению	600	не подлежит установлению	5	3	25	60
4.9.1.2	Обеспечение дорожного отдыха	не подлежит установлению	600	не подлежит установлению	5	3	25	60
4.9.1.3	Автомобильные мойки	не подлежит установлению	600	не подлежит установлению	5	3	25	60
4.9.1.4	Ремонт автомобилей	не подлежит установлению	600	не подлежит установлению	5	3	25	60
5.2.1	Туристическое обслуживание	не подлежит установлению	600	не подлежит установлению	5	3	25	60
6.9	Склады	не подлежит установлению	600	не подлежит установлению	5	3	25	60

В границах территориальной зоны имеются ограничения по использованию земельных участков и объектов капитального строительства, установленные в соответствии с действующим законодательством Российской Федерации.

Расчетные показатели минимально допустимого уровня обеспеченности территории объектами коммунальной, транспортной, социальной инфраструктур и расчетные показатели максимально допустимого уровня территориальной доступности указанных объектов для населения установлены региональными и местными нормативами градостроительного проектирования.

## Статья 14. Градостроительный регламент. Р-1 «Зона рекреационного назначения»

Код	Виды разрешенного использования земельных участков	Предельные (минимальные и (или) максимальные) размеры земельных участков, в том числе их площадь			Минимальные отступы от границ земельного участка в целях определения мест допустимого размещения зданий, строений, сооружений, за пределами которых запрещено строительство зданий, строений, сооружений, м		Предельная высота зданий, строений, сооружений, м	Максимальный процент застройки в границах земельного участка, %
		размеры земельных участков, м	минимальная площадь земельных участков, м <sup>2</sup>	максимальная площадь земельных участков, м <sup>2</sup>	размещенных вдоль красных линий, улиц и дорог	размещенных вдоль проездов и других сторон земельного участка		
1	2	3	4	5	6	7	8	9
<b>Основные виды разрешенного использования земельных участков.</b>								
3.1.1	Предоставление коммунальных услуг	не подлежит установлению	0,05	не подлежит установлению	0	0	не подлежит установлению	100
3.6.2	Парки культуры и отдыха	не подлежит установлению	400	не подлежит установлению	5	3	25	60
3.7.1	Осуществление религиозных обрядов	не подлежит установлению	400	не подлежит установлению	5	3	25	70
3.7.2	Религиозное управление и образование	не подлежит установлению	400	не подлежит установлению	5	3	25	70
4.6	Общественное питание	не подлежит установлению	400	не подлежит установлению	5	3	25	70
4.7	Гостиничное обслуживание	не подлежит установлению	400	не подлежит установлению	5	3	25	70
4.8.1	Развлекательные мероприятия	не подлежит установлению	400	не подлежит установлению	5	3	25	70
5.1.3	Площадки для занятий спортом	не подлежит установлению	400	не подлежит установлению	5	3	25	70
5.1.4	Оборудованные площадки для занятий спортом	не подлежит установлению	400	не подлежит установлению	5	3	25	70
5.1.5	Водный спорт	не подлежит установлению	400	не подлежит установлению	5	3	25	70
5.1.7	Спортивные базы	не подлежит установлению	400	не подлежит установлению	5	3	25	70
5.2	Природно-познавательный туризм	не подлежит установлению	400	не подлежит установлению	5	3	25	70
5.2.1	Туристическое обслуживание	не подлежит установлению	400	не подлежит установлению	5	3	25	70

9.2	Курортная деятельность	не подлежит установлению	400	не подлежит установлению	5	3	25	70
9.2.1	Санаторная деятельность	не подлежит установлению	400	не подлежит установлению	5	3	25	70
11.1	Общее пользование водными объектами	не подлежит установлению	400	не подлежит установлению	0	0	0	0
11.3	Гидротехнические сооружения	не подлежит установлению	400	не подлежит установлению	0	0	не подлежит установлению	100
12.0.1	Улично-дорожная сеть	Предельные (минимальные и (или) максимальные) размеры земельных участков и предельные параметры разрешенного строительства, реконструкции объектов капитального строительства не устанавливаются согласно п. п. 2, п 4, ст. 36 Градостроительного кодекса РФ.						
12.0.2	Благоустройство территории	Предельные (минимальные и (или) максимальные) размеры земельных участков и предельные параметры разрешенного строительства, реконструкции объектов капитального строительства не устанавливаются согласно п. п. 2, п 4, ст. 36 Градостроительного кодекса РФ.						
<b>Вспомогательные виды разрешённого использования</b>								
3.4.1	Амбулаторно-поликлиническое обслуживание	не подлежит установлению	не подлежит установлению	не подлежит установлению	5	3	25	10
3.10.1	Амбулаторное ветеринарное обслуживание	не подлежит установлению	не подлежит установлению	не подлежит установлению	5	3	25	10
4.1	Деловое управление	не подлежит установлению	не подлежит установлению	не подлежит установлению	5	3	9	10
4.4	Магазины	не подлежит установлению	не подлежит установлению	не подлежит установлению	5	3	9	10
4.9	Служебные гаражи	не подлежит установлению	не подлежит установлению	не подлежит установлению	5	3	6	30
5.1.2	Обеспечение занятий спортом в помещениях	не подлежит установлению	не подлежит установлению	не подлежит установлению	не подлежит установлению	не подлежит установлению	не подлежит установлению	не подлежит установлению
6.9	Склады	не подлежит установлению	не подлежит установлению	не подлежит установлению	5	3	9	10
<b>Условно разрешенные виды разрешённого использования</b>								
2.4	Передвижное жилье	не подлежит установлению	400	не подлежит установлению	5	3	25	70
3.10.2	Приюты для животных	не подлежит установлению	400	не подлежит установлению	5	3	25	70

В границах территориальной зоны имеются ограничения по использованию земельных участков и объектов капитального строительства, установленные в соответствии с действующим законодательством Российской Федерации.

## Статья 15. Градостроительный регламент. ПР-1 «Производственная зона»

Код	Виды разрешенного использования земельных участков	Предельные (минимальные и (или) максимальные) размеры земельных участков, в том числе их площадь			Минимальные отступы от границ земельного участка в целях определения мест допустимого размещения зданий, строений, сооружений, за пределами которых запрещено строительство зданий, строений, сооружений, м		Предельная высота зданий, строений, сооружений, м	Максимальный процент застройки в границах земельного участка, %
		размеры земельных участков, м	минимальная площадь земельных участков, м <sup>2</sup>	максимальная площадь земельных участков, м <sup>2</sup>	размещенных вдоль красных линий, улиц и дорог	размещенных вдоль проездов и других сторон земельного участка		
1	2	3	4	5	6	7	8	9
<b>Основные виды разрешенного использования земельных участков.</b>								
3.1.1	Предоставление коммунальных услуг	не подлежит установлению	0,05	не подлежит установлению	0	0	не подлежит установлению	100
3.9.1	Обеспечение деятельности в области гидрометеорологии и смежных с ней областях	не подлежит установлению	1000	не подлежит установлению	5	3	25	70
3.9.2	Проведение научных исследований	не подлежит установлению	1000	не подлежит установлению	5	3	25	70
3.9.3	Проведение научных испытаний	не подлежит установлению	1000	не подлежит установлению	5	3	25	70
6.0	Производственная деятельность	не подлежит установлению	1000	не подлежит установлению	5	3	не подлежит установлению	75
6.1	Недропользование	не подлежит установлению	1000	не подлежит установлению	5	3	не подлежит установлению	75
6.2	Тяжелая промышленность	не подлежит установлению	1000	не подлежит установлению	5	3	не подлежит установлению	75
6.2.1	Автомобилестроительная промышленность	не подлежит установлению	1000	не подлежит установлению	5	3	не подлежит установлению	75
6.3	Легкая промышленность	не подлежит установлению	1000	не подлежит установлению	5	3	не подлежит установлению	75
6.3.1	Фармацевтическая промышленность	не подлежит установлению	1000	не подлежит установлению	5	3	не подлежит установлению	75
6.4	Пищевая промышленность	не подлежит установлению	1000	не подлежит установлению	5	3	не подлежит установлению	75
6.5	Нефтехимическая промышленность	не подлежит установлению	1000	не подлежит установлению	5	3	не подлежит установлению	75
6.6	Строительная	не подлежит	1000	не подлежит	5	3	не подлежит	75

	промышленность	установлению		установлению			установлению	
6.7	Энергетика	не подлежит установлению	1000	не подлежит установлению	5	3	не подлежит установлению	75
6.8	Связь	не подлежит установлению	1000	не подлежит установлению	5	3	не подлежит установлению	75
6.9	Склад	не подлежит установлению	1000	не подлежит установлению	5	3	25	75
6.9.1	Складские площадки	не подлежит установлению	1000	не подлежит установлению	5	3	25	75
6.11	Целлюлозно-бумажная промышленность	не подлежит установлению	1000	не подлежит установлению	5	3	25	70
6.12	Научно- производственная деятельность	не подлежит установлению	1000	не подлежит установлению	5	3	25	70
12.0.1	Улично-дорожная сеть	Предельные (минимальные и (или) максимальные) размеры земельных участков и предельные параметры разрешенного строительства, реконструкции объектов капитального строительства не устанавливаются согласно п. п. 2, п 4, ст. 36 Градостроительного кодекса РФ.						
12.0.2	Благоустройство территории	Предельные (минимальные и (или) максимальные) размеры земельных участков и предельные параметры разрешенного строительства, реконструкции объектов капитального строительства не устанавливаются согласно п. п. 2, п 4, ст. 36 Градостроительного кодекса РФ.						
<b>Вспомогательные виды разрешённого использования</b>								
3.1.2	Административные здания организаций, обеспечивающих предоставление коммунальных услуг	не подлежит установлению	не подлежит установлению	не подлежит установлению	5	3	9	10
4.1	Деловое управление	не подлежит установлению	не подлежит установлению	не подлежит установлению	5	3	9	10
4.9	Служебные гаражи	не подлежит установлению	не подлежит установлению	не подлежит установлению	5	3	6	30
4.9.1.1	Заправка транспортных средств	не подлежит установлению	не подлежит установлению	не подлежит установлению	5	3	6	10
4.9.1.2	Обеспечение дорожного отдыха	не подлежит установлению	не подлежит установлению	не подлежит установлению	5	3	6	10
4.9.1.3	Автомобильные мойки	не подлежит установлению	не подлежит установлению	не подлежит установлению	5	3	25	10
4.9.1.4	Ремонт автомобилей	не подлежит установлению	не подлежит установлению	не подлежит установлению	5	3	25	10
<b>Условно разрешенные виды разрешённого использования</b>								
4.4	Магазины	не подлежит установлению	400	3000	5	3	20	70

В границах территориальной зоны имеются ограничения по использованию земельных участков и объектов капитального строительства, установленные в соответствии с действующим законодательством Российской Федерации.

## Статья 16. Градостроительный регламент. ТР-1 «Зона транспортной инфраструктуры»

Код	Виды разрешенного использования земельных участков	Предельные (минимальные и (или) максимальные) размеры земельных участков, в том числе их площадь			Минимальные отступы от границ земельного участка в целях определения мест допустимого размещения зданий, строений, сооружений, за пределами которых запрещено строительство зданий, строений, сооружений, м		Предельная высота зданий, строений, сооружений, м	Максимальный процент застройки в границах земельного участка, %
		размеры земельных участков, м	минимальная площадь земельных участков, м <sup>2</sup>	максимальная площадь земельных участков, м <sup>2</sup>	размещенных вдоль красных линий, улиц и дорог	размещенных вдоль проездов и других сторон земельного участка		
1	2	3	4	5	6	7	8	9
<b>Основные виды разрешенного использования земельных участков.</b>								
2.7.1	Хранение автотранспорта	не подлежит установлению	20	не подлежит установлению	1 (2)	1 (2)	20	100
3.1.1	Предоставление коммунальных услуг	не подлежит установлению	0,05	не подлежит установлению	5	3	не подлежит установлению	100
4.9	Служебные гаражи	не подлежит установлению	400	не подлежит установлению	5	3	20	70
4.9.1.1	Заправка транспортных средств	не подлежит установлению	400	не подлежит установлению	5	3	20	70
4.9.1.2	Обеспечение дорожного отдыха	не подлежит установлению	400	не подлежит установлению	5	3	20	70
4.9.1.3	Автомобильные мойки	не подлежит установлению	400	не подлежит установлению	5	3	20	70
4.9.1.4	Ремонт автомобилей	не подлежит установлению	400	не подлежит установлению	5	3	20	70
7.2.2	Обслуживание перевозок пассажиров	не подлежит установлению	400	не подлежит установлению	5	3	20	70
7.2.3	Стоянки транспорта общего пользования	не подлежит установлению	400	не подлежит установлению	5	3	20	70
7.5	Трубопроводный транспорт	Предельные (минимальные и (или) максимальные) размеры земельных участков и предельные параметры разрешенного строительства, реконструкции объектов капитального строительства не устанавливаются согласно п. п. 3, п 4, ст. 36 Градостроительного кодекса РФ.						
12.0.1	Улично-дорожная сеть	Предельные (минимальные и (или) максимальные) размеры земельных участков и предельные параметры разрешенного строительства, реконструкции объектов капитального строительства не устанавливаются согласно п. п. 2, п 4, ст. 36 Градостроительного кодекса РФ.						
12.0.2	Благоустройство территории	Предельные (минимальные и (или) максимальные) размеры земельных участков и предельные параметры разрешенного строительства, реконструкции объектов капитального строительства не устанавливаются согласно п. п. 2, п 4, ст. 36 Градостроительного кодекса РФ.						
<b>Вспомогательные виды разрешённого использования</b>								
	Виды разрешенного использования не	—	—	—	—	—	—	—

	установлены							
<b>Условно разрешенные виды разрешённого использования</b>								
4.4	Магазины	не подлежит установлению	600	не подлежит установлению	5	3	20	70
<b>Примечания</b>								
2. Минимальные отступы от границ земельного участка в целях определения мест допустимого размещения зданий, строений, сооружений, за пределами которых запрещено строительство зданий, строений, сооружений по сторонам земельного участка вдоль которых проходят общие стены или оси общих стен соседних строений – 0 м.								

В границах территориальной зоны имеются ограничения по использованию земельных участков и объектов капитального строительства, установленные в соответствии с действующим законодательством Российской Федерации.



## Статья 17. Градостроительный регламент. ИТ-1 «Зона инженерной инфраструктуры»

Код	Виды разрешенного использования земельных участков	Предельные (минимальные и (или) максимальные) размеры земельных участков, в том числе их площадь			Минимальные отступы от границ земельного участка в целях определения мест допустимого размещения зданий, строений, сооружений, за пределами которых запрещено строительство зданий, строений, сооружений, м		Предельная высота зданий, строений, сооружений, м	Максимальный процент застройки в границах земельного участка, %
		размеры земельных участков, м	минимальная площадь земельных участков, м <sup>2</sup>	максимальная площадь земельных участков, м <sup>2</sup>	размещенных вдоль красных линий, улиц и дорог	размещенных вдоль проездов и других сторон земельного участка		
1	2	3	4	5	6	7	8	9
<b>Основные виды разрешенного использования земельных участков.</b>								
3.1.1	Коммунальное обслуживание	не подлежит установлению	0,05	2000	0	0	15	100
4.4	Магазины	не подлежит установлению	600	2000	3	5	40	60
4.7	Гостиничное обслуживание	не подлежит установлению	600	2000	3	5	40	60
6.7	Энергетика	не подлежит установлению	0,05	2000	0	0	15	100
6.8	Связь	не подлежит установлению	0,05	2000	0	0	50	100
6.9	Склад	не подлежит установлению	0,05	2000	3	5	40	60
12.0.1	Улично-дорожная сеть	Предельные (минимальные и (или) максимальные) размеры земельных участков и предельные параметры разрешенного строительства, реконструкции объектов капитального строительства не устанавливаются согласно п. 2, п 4, ст. 36 Градостроительного кодекса РФ.						
12.0.2	Благоустройство территории	Предельные (минимальные и (или) максимальные) размеры земельных участков и предельные параметры разрешенного строительства, реконструкции объектов капитального строительства не устанавливаются согласно п. 2, п 4, ст. 36 Градостроительного кодекса РФ.						
<b>Вспомогательные виды разрешённого использования</b>								
4.9	Служебные гаражи	не подлежит установлению	не подлежит установлению	не подлежит установлению	5	3	6	30
<b>Условно разрешенные виды разрешённого использования</b>								
	Виды разрешенного использования не установлены	—	—	—	—	—	—	—

В границах территориальной зоны имеются ограничения по использованию земельных участков и объектов капитального строительства, установленные в соответствии с действующим законодательством Российской Федерации.

## Статья 18. Градостроительный регламент. СХ-1 «Зона, занятая объектами сельскохозяйственного назначения»

Код	Виды разрешенного использования земельных участков	Предельные (минимальные и (или) максимальные) размеры земельных участков, в том числе их площадь			Минимальные отступы от границ земельного участка в целях определения мест допустимого размещения зданий, строений, сооружений, за пределами которых запрещено строительство зданий, строений, сооружений, м		Предельная высота зданий, строений, сооружений, м	Максимальный процент застройки в границах земельного участка, %
		размеры земельных участков, м	минимальная площадь земельных участков, м <sup>2</sup>	максимальная площадь земельных участков, м <sup>2</sup>	размещенных вдоль красных линий, улиц и дорог	размещенных вдоль проездов и других сторон земельного участка		
1	2	3	4	5	6	7	8	9
<b>Основные виды разрешенного использования земельных участков.</b>								
1.2	Выращивание зерновых и иных сельскохозяйственных культур	Предельные (минимальные и (или) максимальные) размеры земельных участков и предельные параметры разрешенного строительства, реконструкции объектов капитального строительства не устанавливаются согласно п. п. 3, п 4, ст. 36 Градостроительного кодекса РФ.						
1.3	Овощеводство	Предельные (минимальные и (или) максимальные) размеры земельных участков и предельные параметры разрешенного строительства, реконструкции объектов капитального строительства не устанавливаются согласно п. п. 3, п 4, ст. 36 Градостроительного кодекса РФ.						
1.4	Выращивание тонизирующих, лекарственных, цветочных культур	Предельные (минимальные и (или) максимальные) размеры земельных участков и предельные параметры разрешенного строительства, реконструкции объектов капитального строительства не устанавливаются согласно п. п. 3, п 4, ст. 36 Градостроительного кодекса РФ.						
1.5	Садоводство	Предельные (минимальные и (или) максимальные) размеры земельных участков и предельные параметры разрешенного строительства, реконструкции объектов капитального строительства не устанавливаются согласно п. п. 3, п 4, ст. 36 Градостроительного кодекса РФ.						
1.6	Выращивание льна и конопли	Предельные (минимальные и (или) максимальные) размеры земельных участков и предельные параметры разрешенного строительства, реконструкции объектов капитального строительства не устанавливаются согласно п. п. 3, п 4, ст. 36 Градостроительного кодекса РФ.						
1.8	Скотоводство	не подлежит установлению	1600	не подлежит установлению	5	3	35	70
1.9	Звероводство	не подлежит установлению	1600	не подлежит установлению	5	3	35	70
1.10	Птицеводство	не подлежит установлению	1600	не подлежит установлению	5	3	35	70
1.11	Свиноводство	не подлежит установлению	1600	не подлежит установлению	5	3	35	70
1.12	Пчеловодство	не подлежит установлению	1600	не подлежит установлению	5	3	35	70
1.13	Рыбоводство	не подлежит установлению	1600	не подлежит установлению	5	3	35	70
1.14	Научное обеспечение	не подлежит	1600	не подлежит	5	3	35	70

	сельского хозяйства	установлению		установлению				
1.15	Хранение и переработка сельскохозяйственной продукции	не подлежит установлению	1600	не подлежит установлению	5	3	35	70
1.16	Ведение личного подсобного хозяйства на полевых участках	не подлежит установлению	1600	не подлежит установлению	5	3	35	70
1.17	Питомники	не подлежит установлению	1600	не подлежит установлению	5	3	35	70
1.18	Обеспечение сельскохозяйственного производства	не подлежит установлению	1600	не подлежит установлению	5	3	35	70
1.19	Сенокосение	не подлежит установлению	1600	не подлежит установлению	5	3	35	70
1.20	Выпас сельскохозяйственных животных	не подлежит установлению	1600	не подлежит установлению	5	3	35	70
3.1.1	Предоставление коммунальных услуг	не подлежит установлению	0,05	не подлежит установлению	0	0	не подлежит установлению	100
6.9	Склады	не подлежит установлению	не подлежит установлению	не подлежит установлению	5	3	35	70
11.2	Специальное пользование водными объектами	не подлежит установлению	не подлежит установлению	не подлежит установлению	0	0	0	0
11.3	Гидротехнические сооружения	не подлежит установлению	не подлежит установлению	не подлежит установлению	0	0	не подлежит установлению	100
12.0.1	Улично-дорожная сеть	Предельные (минимальные и (или) максимальные) размеры земельных участков и предельные параметры разрешенного строительства, реконструкции объектов капитального строительства не устанавливаются согласно п. п. 2, п 4, ст. 36 Градостроительного кодекса РФ.						
12.0.2	Благоустройство территории	Предельные (минимальные и (или) максимальные) размеры земельных участков и предельные параметры разрешенного строительства, реконструкции объектов капитального строительства не устанавливаются согласно п. п. 2, п 4, ст. 36 Градостроительного кодекса РФ.						
<b>Вспомогательные виды разрешённого использования</b>								
4.1	Деловое управление	не подлежит установлению	не подлежит установлению	не подлежит установлению	5	3	9	10
4.9	Служебные гаражи	не подлежит установлению	не подлежит установлению	не подлежит установлению	5	3	6	30
<b>Условно разрешенные виды разрешённого использования</b>								
4.4	Магазины	не подлежит установлению	1600	не подлежит установлению	5	3	35	70

В границах территориальной зоны имеются ограничения по использованию земельных участков и объектов капитального строительства, установленные в соответствии с действующим законодательством Российской Федерации.

## Статья 19. Градостроительный регламент. СХ-2 «Зона садоводства и огородничества»

Код	Виды разрешенного использования земельных участков	Предельные (минимальные и (или) максимальные) размеры земельных участков, в том числе их площадь			Минимальные отступы от границ земельного участка в целях определения мест допустимого размещения зданий, строений, сооружений, за пределами которых запрещено строительство зданий, строений, сооружений, м		Предельная высота зданий, строений, сооружений, м	Максимальный процент застройки в границах земельного участка, %
		размеры земельных участков, м	минимальная площадь земельных участков, м <sup>2</sup>	максимальная площадь земельных участков, м <sup>2</sup>	размещенных вдоль красных линий, улиц и дорог	размещенных вдоль проездов и других сторон земельного участка		
<b>Основные виды разрешенного использования земельных участков.</b>								
3.1.1	Предоставление коммунальных услуг	не подлежит установлению	0,05	не подлежит установлению	0	0	не подлежит установлению	100
13.0	Земельные участки общего назначения	не подлежит установлению	400	не подлежит установлению	3	3	20	60
13.1	Ведение огородничества	не подлежит установлению	400	2000	3	3	20	60
13.2	Ведение садоводства	не подлежит установлению	400	600	3	3	20	60
12.0.1	Улично-дорожная сеть	Предельные (минимальные и (или) максимальные) размеры земельных участков и предельные параметры разрешенного строительства, реконструкции объектов капитального строительства не устанавливаются согласно п. 2, п 4, ст. 36 Градостроительного кодекса РФ.						
12.0.2	Благоустройство территории	Предельные (минимальные и (или) максимальные) размеры земельных участков и предельные параметры разрешенного строительства, реконструкции объектов капитального строительства не устанавливаются согласно п. 2, п 4, ст. 36 Градостроительного кодекса РФ.						
<b>Вспомогательные виды разрешённого использования</b>								
2.7.1	Хранение автотранспорта	не подлежит установлению	не подлежит установлению	не подлежит установлению	0	1	3	10
4.9	Служебные гаражи	не подлежит установлению	не подлежит установлению	не подлежит установлению	5	3	6	30
<b>Условно разрешенные виды разрешённого использования</b>								
4.4	Магазины	не подлежит установлению	400	600	3	3	20	70

В границах территориальной зоны имеются ограничения по использованию земельных участков и объектов капитального строительства, установленные в соответствии с действующим законодательством Российской Федерации.

## Статья 20. Градостроительный регламент. СХ-3 «Иные зоны сельскохозяйственного назначения»

Код	Виды разрешенного использования земельных участков	Предельные (минимальные и (или) максимальные) размеры земельных участков, в том числе их площадь			Минимальные отступы от границ земельного участка в целях определения мест допустимого размещения зданий, строений, сооружений, за пределами которых запрещено строительство зданий, строений, сооружений, м		Предельная высота зданий, строений, сооружений, м	Максимальный процент застройки в границах земельного участка, %
		размеры земельных участков, м	минимальная площадь земельных участков, м <sup>2</sup>	максимальная площадь земельных участков, м <sup>2</sup>	размещенных вдоль красных линий, улиц и дорог	размещенных вдоль проездов и других сторон земельного участка		
1	2	3	4	5	6	7	8	9
<b>Основные виды разрешенного использования земельных участков.</b>								
1.16	Ведение личного подсобного хозяйства на полевых участках	не подлежит установлению	200	10000	3	3	15	60
3.1.1	Предоставление коммунальных услуг	не подлежит установлению	0,05	2000	0	0	40	100
12.0.1	Улично-дорожная сеть	Предельные (минимальные и (или) максимальные) размеры земельных участков и предельные параметры разрешенного строительства, реконструкции объектов капитального строительства не устанавливаются согласно п. 2, п 4, ст. 36 Градостроительного кодекса РФ.						
12.0.2	Благоустройство территории	Предельные (минимальные и (или) максимальные) размеры земельных участков и предельные параметры разрешенного строительства, реконструкции объектов капитального строительства не устанавливаются согласно п. 2, п 4, ст. 36 Градостроительного кодекса РФ.						
<b>Вспомогательные виды разрешённого использования</b>								
4.9	Служебные гаражи	не подлежит установлению	не подлежит установлению	не подлежит установлению	5	3	6	30
<b>Условно разрешенные виды разрешённого использования</b>								
6.9	Склады	не подлежит установлению	не подлежит установлению	не подлежит установлению	5	3	35	70
4.4	Магазины	не подлежит установлению	400	1600	3	3	20	70

В границах территориальной зоны имеются ограничения по использованию земельных участков и объектов капитального строительства, установленные в соответствии с действующим законодательством Российской Федерации.

## Статья 21. Градостроительный регламент. СН-1 «Зона кладбищ»

Код	Виды разрешенного использования земельных участков	Предельные (минимальные и (или) максимальные) размеры земельных участков, в том числе их площадь			Минимальные отступы от границ земельного участка в целях определения мест допустимого размещения зданий, строений, сооружений, за пределами которых запрещено строительство зданий, строений, сооружений, м		Предельная высота зданий, строений, сооружений, м	Максимальный процент застройки в границах земельного участка, %
		размеры земельных участков, м	минимальная площадь земельных участков, м <sup>2</sup>	максимальная площадь земельных участков, м <sup>2</sup>	размещенных вдоль красных линий, улиц и дорог	размещенных вдоль проездов и других сторон земельного участка		
1	2	3	4	5	6	7	8	9
<b>Основные виды разрешенного использования земельных участков.</b>								
3.1.1	Предоставление коммунальных услуг	не подлежит установлению	0,05	2000	0	0	40	100
3.7.1	Осуществление религиозных обрядов	не подлежит установлению	300	не подлежит установлению	3	3	15	60
3.7.2	Религиозное управление и образование	не подлежит установлению	300	не подлежит установлению	3	3	15	60
12.0.1	Улично-дорожная сеть	не подлежит установлению						
12.0.2	Благоустройство территории	Предельные (минимальные и (или) максимальные) размеры земельных участков и предельные параметры разрешенного строительства, реконструкции объектов капитального строительства не устанавливаются согласно п. 2, п 4, ст. 36 Градостроительного кодекса РФ.						
12.1	Ритуальная деятельность	не подлежит установлению	300	не подлежит установлению	3	3	15	60
<b>Вспомогательные виды разрешённого использования</b>								
4.9	Служебные гаражи	не подлежит установлению	не подлежит установлению	не подлежит установлению	5	3	6	30
<b>Условно разрешенные виды разрешённого использования</b>								
	Виды разрешенного использования не установлены	—	—	—	—	—	—	—

В границах территориальной зоны имеются ограничения по использованию земельных участков и объектов капитального строительства, установленные в соответствии с действующим законодательством Российской Федерации.

## Статья 22. Градостроительный регламент. СН-2 «Зоны специального назначения»

Код	Виды разрешенного использования земельных участков	Предельные (минимальные и (или) максимальные) размеры земельных участков, в том числе их площадь			Минимальные отступы от границ земельного участка в целях определения мест допустимого размещения зданий, строений, сооружений, за пределами которых запрещено строительство зданий, строений, сооружений, м		Предельная высота зданий, строений, сооружений, м	Максимальный процент застройки в границах земельного участка, %
		размеры земельных участков, м	минимальная площадь земельных участков, м <sup>2</sup>	максимальная площадь земельных участков, м <sup>2</sup>	размещенных вдоль красных линий, улиц и дорог	размещенных вдоль проездов и других сторон земельного участка		
1	2	3	4	5	6	7	8	9
<b>Основные виды разрешенного использования земельных участков.</b>								
3.1.1	Предоставление коммунальных услуг	не подлежит установлению	0,05	2000	0	0	40	100
8.0	Обеспечение обороны и безопасности	не подлежит установлению	не подлежит установлению	не подлежит установлению	2	2	15	70
8.1	Обеспечение вооруженных сил	не подлежит установлению	не подлежит установлению	не подлежит установлению	2	2	15	70
8.3	Обеспечение внутреннего правопорядка	не подлежит установлению	не подлежит установлению	не подлежит установлению	2	2	15	70
12.0.1	Улично-дорожная сеть	не подлежит установлению						
12.0.2	Благоустройство территории	Предельные (минимальные и (или) максимальные) размеры земельных участков и предельные параметры разрешенного строительства, реконструкции объектов капитального строительства не устанавливаются согласно п. 2, п 4, ст. 36 Градостроительного кодекса РФ.						
<b>Вспомогательные виды разрешённого использования</b>								
2.7.1	Хранение автотранспорта	не подлежит установлению	не подлежит установлению	не подлежит установлению	0	1	3	10
4.9	Служебные гаражи	не подлежит установлению	не подлежит установлению	не подлежит установлению	5	3	6	30
<b>Условно разрешенные виды разрешённого использования</b>								
4.4	Магазины	не подлежит установлению	400	1600	3	3	20	70
4.6	Общественное питание	не подлежит установлению	600	не подлежит установлению	5	3	25	60

## Статья 23. Градостроительный регламент. ОТ-1 «Иная зона»

Код	Виды разрешенного использования земельных участков	Предельные (минимальные и (или) максимальные) размеры земельных участков, в том числе их площадь			Минимальные отступы от границ земельного участка в целях определения мест допустимого размещения зданий, строений, сооружений, за пределами которых запрещено строительство зданий, строений, сооружений, м		Предельная высота зданий, строений, сооружений, м	Максимальный процент застройки в границах земельного участка, %
		размеры земельных участков, м	минимальная площадь земельных участков, м <sup>2</sup>	максимальная площадь земельных участков, м <sup>2</sup>	размещенных вдоль красных линий, улиц и дорог	размещенных вдоль проездов и других сторон земельного участка		
1	2	3	4	5	6	7	8	9
<b>Основные виды разрешенного использования земельных участков.</b>								
3.1.1	Предоставление коммунальных услуг	не подлежит установлению	0,05	не подлежит установлению	0	0	не подлежит установлению	100
6.8	Связь	не подлежит установлению	500	5000	5	3	50	70
11.0	Водные объекты	не подлежит установлению						
12.0.1	Улично-дорожная сеть	Предельные (минимальные и (или) максимальные) размеры земельных участков и предельные параметры разрешенного строительства, реконструкции объектов капитального строительства не устанавливаются согласно п. п. 2, п 4, ст. 36 Градостроительного кодекса РФ.						
12.0.2	Благоустройство территории	Предельные (минимальные и (или) максимальные) размеры земельных участков и предельные параметры разрешенного строительства, реконструкции объектов капитального строительства не устанавливаются согласно п. п. 2, п 4, ст. 36 Градостроительного кодекса РФ.						
<b>Вспомогательные виды разрешённого использования</b>								
4.9	Служебные гаражи	не подлежит установлению	не подлежит установлению	не подлежит установлению	5	3	6	30
<b>Условно разрешенные виды разрешённого использования</b>								
	Виды разрешенного использования не установлены	—	—	—	—	—	—	—

В границах территориальной зоны имеются ограничения по использованию земельных участков и объектов капитального строительства, установленные в соответствии с действующим законодательством Российской Федерации.



## **Статья 24. Описание ограничений использования земельных участков и объектов капитального строительства**

### **1. Ограничения использования земельных участков и объектов капитального строительства в санитарно-защитных зонах.**

В санитарно-защитной зоне не допускается размещать: жилую застройку, включая отдельные жилые дома, ландшафтно-рекреационные зоны, зоны отдыха, территории курортов, санаториев и домов отдыха, территорий садоводческих товариществ и коттеджной застройки, коллективных или индивидуальных дачных и садово-огородных участков, а также других территорий с нормируемыми показателями качества среды обитания; спортивные сооружения, детские площадки, образовательные и детские учреждения, лечебно-профилактические и оздоровительные учреждения общего пользования.

В санитарно-защитной зоне и на территории объектов других отраслей промышленности не допускается размещать объекты по производству лекарственных веществ, лекарственных средств и (или) лекарственных форм, склады сырья и полупродуктов для фармацевтических предприятий; объекты пищевых отраслей промышленности, оптовые склады продовольственного сырья и пищевых продуктов, комплексы водопроводных сооружений для подготовки и хранения питьевой воды, которые могут повлиять на качество продукции.

Допускается размещать в границах санитарно-защитной зоны промышленного объекта или производства: нежилые помещения для дежурного аварийного персонала, помещения для пребывания работающих по вахтовому методу (не более двух недель), здания управления, конструкторские бюро, здания административного назначения, научно-исследовательские лаборатории, поликлиники, спортивно-оздоровительные сооружения закрытого типа, бани, прачечные, объекты торговли и общественного питания, мотели, гостиницы, гаражи, площадки и сооружения для хранения общественного и индивидуального транспорта, пожарные депо, местные и транзитные коммуникации, ЛЭП, электроподстанции, нефте- и газопроводы, артезианские скважины для технического водоснабжения, водоохлаждающие сооружения для подготовки технической воды, канализационные насосные станции, сооружения оборотного водоснабжения, автозаправочные станции, станции технического обслуживания автомобилей.

В санитарно-защитной зоне объектов пищевых отраслей промышленности, оптовых складов продовольственного сырья и пищевой продукции, производства лекарственных веществ, лекарственных средств и (или) лекарственных форм, складов сырья и полупродуктов для фармацевтических предприятий, допускается размещение новых профильных, однотипных объектов, при исключении взаимного негативного воздействия на продукцию, среду обитания и здоровье человека.

Автомагистраль, расположенная в санитарно-защитной зоне промышленного объекта и производства или прилегающая к санитарно-защитной зоне, не входит в ее размер, а выбросы автомагистрали учитываются в фоновом загрязнении при обосновании размера санитарно-защитной зоны.

Санитарно-защитная зона или какая-либо ее часть не может рассматриваться как резервная территория объекта и использоваться для расширения промышленной или жилой территории без соответствующей обоснованной корректировки границ санитарно-защитной зоны.

### **2. Ограничения использования земельных участков и объектов капитального строительства в водоохранных зонах, прибрежно защитных полос, береговых полосы.**

В соответствии с Водным Кодексом РФ водоохранной зоной является территория, примыкающая к акватории водного объекта, на которой устанавливается специальный режим использования и охраны водных ресурсов и осуществления иной хозяйственной деятельности, в том числе градостроительной. В пределах водоохранных зон выделяются прибрежные защитные полосы, на которых вводятся дополнительные, еще более жесткие ограничения природопользования.

В водоохранных зонах запрещается размещение стоянок автотранспорта, свалок, кладбищ, складов горюче-смазочных материалов и др. Обязательными условиями являются канализование

жилых, общественных и промышленных зданий, благоустройство территории с отводом загрязненных вод на очистные сооружения.

В границах прибрежных защитных полос наряду с установленными ограничениями для водоохраных зон запрещаются: распашка земель; размещение отвалов размываемых грунтов; выпас сельскохозяйственных животных и организация для них летних лагерей, ванн.

Поддержание в надлежащем состоянии водоохраных зон и прибрежных защитных полос возлагается на водопользователей. Собственники земель, землевладельцы и землепользователи, на землях которых находятся водоохраные зоны и прибрежные защитные полосы, обязаны соблюдать установленный режим использования этих зон и полос.

Полоса земли вдоль береговой линии (границы водного объекта) водного объекта общего пользования (береговая полоса) предназначена для общего пользования. Ширина береговой полосы водных объектов общего пользования составляет двадцать метров, за исключением береговой полосы каналов, а также рек и ручьев, протяженность которых от истока до устья не более чем десять километров.

В материалах генерального плана водоохраные зоны и прибрежные защитные полосы отображены на основании приказа Управления природных ресурсов и охраны окружающей среды Пензенской области от 30.10.2009 г. № 64/3 «Об одобрении сведений о водоохраных зонах и прибрежных защитных полосах рек и ручьев, расположенных на территории Пензенской области» и статьи 65 Водного Кодекса Российской Федерации.

### **3. Ограничения использования земельных участков и объектов капитального строительства в границах зон санитарной охраны источников водоснабжения.**

В границах зон санитарной охраны источников водоснабжения (далее так же ЗСО) не допускается посадка высокоствольных деревьев, все виды строительства, не имеющие непосредственного отношения к эксплуатации, реконструкции и расширению водопроводных сооружений, в том числе прокладка трубопроводов различного назначения, размещение жилых и хозяйственно - бытовых зданий, проживание людей; рубка леса главного пользования и реконструкции.

Здания размещенный в границах ЗСО должны быть оборудованы канализацией с отведением сточных вод в ближайшую систему бытовой или производственной канализации, или на местные станции очистных сооружений, расположенные за пределами первого пояса ЗСО с учетом санитарного режима на территории второго пояса.

### **4. Ограничения использования земельных участков и объектов капитального строительства в границах охранных зон инженерных коммуникаций.**

В охранных зонах запрещается осуществлять любые действия, которые могут нарушить безопасную работу объектов электросетевого хозяйства, в том числе привести к их повреждению или уничтожению, и (или) повлечь причинение вреда жизни, здоровью граждан и имуществу физических или юридических лиц, а также повлечь нанесение экологического ущерба и возникновение пожаров, в том числе:

1) набрасывать на провода и опоры воздушных линий электропередачи посторонние предметы, а также подниматься на опоры воздушных линий электропередачи;

2) размещать любые объекты и предметы (материалы) в пределах созданных в соответствии с требованиями нормативно-технических документов проходов и подъездов для доступа к объектам электросетевого хозяйства, а также проводить любые работы и возводить сооружения, которые могут препятствовать доступу к объектам электросетевого хозяйства, без создания необходимых для такого доступа проходов и подъездов;

3) находиться в пределах огороженной территории и помещениях распределительных устройств и подстанций, открывать двери и люки распределительных устройств и подстанций, производить переключения и подключения в электрических сетях (указанное требование не распространяется на работников, занятых выполнением разрешенных в установленном порядке работ), разводить огонь в пределах охранных зон вводных и распределительных устройств, подстанций, воздушных линий электропередачи, а также в охранных зонах кабельных линий электропередачи;

4) размещать свалки;

5) производить работы ударными механизмами, сбрасывать тяжести массой свыше 5 тонн, производить сброс и слив едких и коррозионных веществ и горюче-смазочных материалов (в охранных зонах подземных кабельных линий электропередачи).

В охранных зонах, установленных для объектов электросетевого хозяйства напряжением свыше 1000 вольт, помимо действий, предусмотренных абзацем выше, запрещается:

1) складировать или размещать хранилища любых, в том числе горюче-смазочных, материалов;

2) размещать детские и спортивные площадки, стадионы, рынки, торговые точки, полевые станы, загоны для скота, гаражи и стоянки всех видов машин и механизмов, проводить любые мероприятия, связанные с большим скоплением людей, не занятых выполнением разрешенных в установленном порядке работ (в охранных зонах воздушных линий электропередачи);

3) использовать (запускать) любые летательные аппараты, в том числе воздушных змеев, спортивные модели летательных аппаратов (в охранных зонах воздушных линий электропередачи);

4) бросать якоря с судов и осуществлять их проход с отданными якорями, цепями, лотами, волокушами и тралами (в охранных зонах подводных кабельных линий электропередачи);

5) осуществлять проход судов с поднятыми стрелами кранов и других механизмов (в охранных зонах воздушных линий электропередачи).

В пределах охранных зон без письменного решения о согласовании сетевых организаций юридическим и физическим лицам запрещаются:

1) строительство, капитальный ремонт, реконструкция или снос зданий и сооружений;

2) горные, взрывные, мелиоративные работы, в том числе связанные с временным затоплением земель;

3) посадка и вырубка деревьев и кустарников;

4) дноуглубительные, землечерпальные и погрузочно-разгрузочные работы, добыча рыбы, других водных животных и растений придонными орудиями лова, устройство водопоев, колка и заготовка льда (в охранных зонах подводных кабельных линий электропередачи);

5) проход судов, у которых расстояние по вертикали от верхнего крайнего габарита с грузом или без груза до нижней точки провеса проводов переходов воздушных линий электропередачи через водоемы менее минимального допустимого расстояния, в том числе с учетом максимального уровня подъема воды при паводке;

б) проезд машин и механизмов, имеющих общую высоту с грузом или без груза от поверхности дороги более 4,5 метра (в охранных зонах воздушных линий электропередачи);

7) земляные работы на глубине более 0,3 метра (на вспахиваемых землях на глубине более 0,45 метра), а также планировка грунта (в охранных зонах подземных кабельных линий электропередачи);

8) полив сельскохозяйственных культур в случае, если высота струи воды может составить свыше 3 метров (в охранных зонах воздушных линий электропередачи);

9) полевые сельскохозяйственные работы с применением сельскохозяйственных машин и оборудования высотой более 4 метров (в охранных зонах воздушных линий электропередачи) или полевые сельскохозяйственные работы, связанные с вспашкой земли (в охранных зонах кабельных линий электропередачи).

В охранных зонах, установленных для объектов электросетевого хозяйства напряжением до 1000 вольт, помимо действий, предусмотренных абзацем выше настоящих Правил, без письменного решения о согласовании сетевых организаций запрещается:

1) размещать детские и спортивные площадки, стадионы, рынки, торговые точки, полевые станы, загоны для скота, гаражи и стоянки всех видов машин и механизмов, садовые, огородные и дачные земельные участки, объекты садоводческих, огороднических или дачных некоммерческих объединений, объекты жилищного строительства, в том числе индивидуального (в охранных зонах воздушных линий электропередачи);

2) складировать или размещать хранилища любых, в том числе горюче-смазочных, материалов;

3) устраивать причалы для стоянки судов, барж и плавучих кранов, бросать якоря с

судов и осуществлять их проход с отданными якорями, цепями, лотами, волокушами и тралами (в охранных зонах подводных кабельных линий электропередачи).

При совпадении (пересечении) охранной зоны с полосой отвода и (или) охранной зоной железных дорог, полосой отвода и (или) придорожной полосой автомобильных дорог, охранными зонами трубопроводов, линий связи и других объектов проведение работ, связанных с эксплуатацией этих объектов, на совпадающих участках территорий осуществляется заинтересованными лицами по согласованию в соответствии с законодательством Российской Федерации, регламентирующим порядок установления и использования охранных зон, придорожных зон, полос отвода соответствующих объектов с обязательным заключением соглашения о взаимодействии в случае возникновения аварии.

На автомобильных дорогах в местах пересечения с воздушными линиями электропередачи владельцами автомобильных дорог должна обеспечиваться установка дорожных знаков, запрещающих остановку транспорта в охранных зонах указанных линий с проектным номинальным классом напряжения 330 киловольт и выше и проезд транспортных средств высотой с грузом или без груза более 4,5 метра в охранных зонах воздушных линий электропередачи независимо от проектного номинального класса напряжения.

Лица, производящие земляные работы, при обнаружении кабеля, не указанного в технической документации на производство работ, обязаны немедленно прекратить эти работы, принять меры к обеспечению сохранности кабеля и в течение суток сообщить об этом сетевой организации, владеющей на праве собственности (ином законном основании) указанной кабельной линией, либо федеральному органу исполнительной власти, осуществляющему федеральный государственный энергетический надзор.

Земельные участки, входящие в охранные зоны трубопроводов, не изымаются у землепользователей и используются ими для проведения сельскохозяйственных и иных работ с обязательным соблюдением требований по охране трубопроводов.

В охранных зонах трубопроводов запрещается производить всякого рода действия, могущие нарушить нормальную эксплуатацию трубопроводов либо привести к их повреждению, в частности:

1) перемещать, засыпать и ломать опознавательные и сигнальные знаки, контрольно-измерительные пункты;

2) открывать люки, калитки и двери необслуживаемых усилительных пунктов кабельной связи, ограждений узлов линейной арматуры, станций катодной и дренажной защиты, линейных и смотровых колодцев и других линейных устройств, открывать и закрывать краны и задвижки, отключать или включать средства связи, энергоснабжения и телемеханики трубопроводов;

3) устраивать всякого рода свалки, выливать растворы кислот, солей и щелочей;

4) разрушать берегоукрепительные сооружения, водопропускные устройства, земляные и иные сооружения (устройства), предохраняющие трубопроводы от разрушения, а прилегающую территорию и окружающую местность - от аварийного разлива транспортируемой продукции;

5) бросать якоря, проходить с отданными якорями, цепями, лотами, волокушами и тралами, производить дноуглубительные и землечерпальные работы;

6) разводить огонь и размещать какие-либо открытые или за крытые источники огня.

В охранных зонах трубопроводов без письменного разрешения предприятий трубопроводного транспорта запрещается:

1) возводить любые постройки и сооружения на расстоянии ближе 1000 м от оси аммиакпровода запрещается: строить коллективные сады с жилыми домами, устраивать массовые спортивные соревнования, соревнования с участием зрителей, купания, массовый отдых людей, любительское рыболовство, расположение временных полевых жилищ и станов любого назначения, загоны для скота;

2) высаживать деревья и кустарники всех видов, складировать корма, удобрения, материалы, сено и солому, располагать коновязи, содержать скот, выделять рыбопромысловые участки, производить добычу рыбы, а также водных животных и растений, устраивать водопои, производить колку и заготовку льда;

3) сооружать проезды и переезды через трассы трубопроводов, устраивать стоянки автомобильного транспорта, тракторов и механизмов, размещать сады и огороды;

4) производить мелиоративные земляные работы, сооружать оросительные и осушительные системы;

5) производить всякого рода открытые и подземные, горные, строительные, монтажные и взрывные работы, планировку грунта.

Письменное разрешение на производство взрывных работ в охранных зонах трубопроводов выдается только после представления предприятием, производящим эти работы, соответствующих материалов, предусмотренных действующими Едиными правилами безопасности при взрывных работах;

6) производить геолого-съемочные, геолого-разведочные, поисковые, геодезические и другие изыскательские работы, связанные с устройством скважин, шурфов и взятием проб грунта (кроме почвенных образцов).

Предприятия и организации, получившие письменное разрешение на ведение в охранных зонах трубопроводов работ, обязаны выполнять их с соблюдением условий, обеспечивающих сохранность трубопроводов и опознавательных знаков, и несут ответственность за повреждение последних.

Предприятиям трубопроводного транспорта разрешается:

1) подъезд в соответствии со схемой проездов, согласованной с землепользователем, автомобильного транспорта и других средств к трубопроводу и его объектам для обслуживания и проведения ремонтных работ.

В аварийных ситуациях разрешается подъезд к трубопроводу и сооружениям на нем по маршруту, обеспечивающему доставку техники и материалов для устранения аварий с последующим оформлением и оплатой нанесенных убытков землевладельцам.

Если трубопроводы проходят по территории запретных зон и специальных объектов, то соответствующие организации должны выдавать работникам, обслуживающим эти трубопроводы, пропуска для проведения осмотров и ремонтных работ в любое время суток;

2) устройство в пределах охранной зоны шурфов для проверки качества изоляции трубопроводов и состояния средств их электрохимической защиты от коррозии и производство других земляных работ, необходимых для обеспечения нормальной эксплуатации трубопроводов, с предварительным (не менее чем за 5 суток до начала работ) уведомлением об этом землепользователя;

3) вырубка деревьев при авариях на трубопроводах, проходящих через лесные угодья, с последующим оформлением в установленном порядке лесорубочных билетов и с очисткой мест от порубочных остатков.

В случае необходимости предприятия трубопроводного транспорта могут осуществлять в процессе текущего содержания трубопроводов рубку леса в их охранных зонах с оформлением лесорубочных билетов на общих основаниях. Полученная при этом древесина используется указанными предприятиями.

На земельные участки, входящие в охранные зоны газораспределительных сетей, в целях предупреждения их повреждения или нарушения условий их нормальной эксплуатации налагаются ограничения (обременения), которыми запрещается:

1) строить объекты жилищно-гражданского и производственного назначения;

2) сносить и реконструировать мосты, коллекторы, автомобильные и железные дороги с расположенными на них газораспределительными сетями без предварительного выноса этих газопроводов по согласованию с эксплуатационными организациями;

3) разрушать берегоукрепительные сооружения, водопропускные устройства, земляные и иные сооружения, предохраняющие газораспределительные сети от разрушений;

4) перемещать, повреждать, засыпать и уничтожать опознавательные знаки, контрольно-измерительные пункты и другие устройства газораспределительных сетей;

5) устраивать свалки и склады, разливать растворы кислот, солей, щелочей и других химически активных веществ;

6) огораживать и перегораживать охранные зоны, препятствовать доступу персонала

эксплуатационных организаций к газораспределительным сетям, проведению обслуживания и устранению повреждений газораспределительных сетей;

7) разводить огонь и размещать источники огня;

8) рыть погреба, копать и обрабатывать почву сельскохозяйственными и мелиоративными орудиями и механизмами на глубину более 0,3 метра;

9) открывать калитки и двери газорегуляторных пунктов, станций катодной и дренажной защиты, люки подземных колодцев, включать или отключать электроснабжение средств связи, освещения и систем телемеханики;

10) набрасывать, приставлять и привязывать к опорам и надземным газопроводам, ограждениям и зданиям газораспределительных сетей посторонние предметы, лестницы, влезать на них;

11) самовольно подключаться к газораспределительным сетям.

Эксплуатационные организации газораспределительных сетей при условии направления собственникам, владельцам или пользователям земельных участков, которые расположены в охранных зонах, предварительного письменного уведомления имеют право проводить следующие работы в охранных зонах:

1) техническое обслуживание, ремонт и диагностирование газораспределительных сетей;

2) устройство за счет организаций - собственников газораспределительных сетей дорог, подъездов и других сооружений, необходимых для эксплуатации сетей на условиях, согласованных с собственниками, владельцами или пользователями земельных участков;

3) рытье шурфов и котлованов, бурение скважин и другие земляные работы, осуществляемые с целью определения технического состояния газораспределительных сетей или их ремонта;

4) расчистка трасс (просек) газопроводов от древесно-кустарниковой растительности при наличии лесорубочного билета, оформленного в установленном порядке.

Земельные участки, расположенные в охранных зонах газораспределительных сетей, у их собственников, владельцев или пользователей не изымаются и могут быть использованы ими с учетом ограничений (обременений) налагаемых на земельные участки в установленном порядке.

Установление охранных зон газораспределительных сетей не влечет запрета на совершение сделок с земельными участками, расположенными в этих охранных зонах. В документах, удостоверяющих права собственников, владельцев и пользователей на земельные участки, расположенные в охранных зонах газораспределительных сетей, указываются ограничения (обременения) прав этих собственников, владельцев и пользователей.

## **5. Ограничения использования земельных участков и объектов капитального строительства в границах придорожных полос.**

Придорожные полосы автомобильной дороги - территории, которые прилегают с обеих сторон к полосе отвода автомобильной дороги и в границах которых устанавливается особый режим использования земельных участков (частей земельных участков) в целях обеспечения требований безопасности дорожного движения, а также нормальных условий реконструкции, капитального ремонта, ремонта, содержания автомобильной дороги, ее сохранности с учетом перспектив развития автомобильной дороги.

Строительство, реконструкция в границах придорожных полос автомобильной дороги объектов капитального строительства, объектов, предназначенных для осуществления дорожной деятельности, объектов дорожного сервиса, установка рекламных конструкций, информационных щитов и указателей допускаются при наличии согласия в письменной форме владельца автомобильной дороги. Это согласие должно содержать технические требования и условия, подлежащие обязательному исполнению лицами, осуществляющими строительство, реконструкцию в границах придорожных полос автомобильной дороги таких объектов, установку рекламных конструкций, информационных щитов и указателей (далее в настоящей статье - технические требования и условия, подлежащие обязательному исполнению).

# Глава 4. Сведения о границах территориальных зон

## ГРАФИЧЕСКОЕ ОПИСАНИЕ

местоположения границ населенных пунктов, территориальных зон, особо охраняемых природных территорий, зон с особыми условиями использования территории

### **Территориальная зона Ж-1 "Зона размещения жилых домов смешанной этажности и различной плотности застройки"**

(наименование объекта, местоположение границ которого описано (далее - объект))

#### Раздел 1

##### Сведения об объекте

Сведения об объекте		
№ п/п	Характеристики объекта	Описание характеристик
1	2	3
1	Местоположение объекта	Пензенская область, Бессоновский район, Бессоновский сельсовет, с. Бессоновка
2	Площадь объекта +/- величина погрешности определения площади (Р+/- Дельта Р)	42462950 кв.м ± 66348 кв.м
3	Иные характеристики объекта	—

## Раздел 2

Сведения о местоположении границ объекта					
1. Система координат <u>МСК-58, зона 2</u>					
2. Сведения о характерных точках границ объекта					
Обозначение характерных точек границ	Координаты, м		Метод определения координат характерной точки	Средняя квадратическая погрешность положения характерной точки (M <sub>t</sub> ), м	Описание обозначения точки на местности (при наличии)
	X	Y			
1	2	3	4	5	6
Зона1(1)	–	–	–	–	–
1	400030.32	2229495.57	Геодезический метод	2.50	–
2	399988.79	2229753.67	Геодезический метод	0.30	–
3	399726.13	2229751.28	Геодезический метод	0.30	–
4	399784.36	2229486.06	Геодезический метод	2.50	–
1	400030.32	2229495.57	Геодезический метод	2.50	–
Зона1(2)	–	–	–	–	–
5	397992.53	2230091.25	Геодезический метод	2.50	–
6	397862.81	2230544.78	Геодезический метод	2.50	–
7	397798.19	2230868.90	Геодезический метод	2.50	–
8	397636.33	2230817.25	Геодезический метод	2.50	–
9	397608.03	2230097.69	Геодезический метод	2.50	–
5	397992.53	2230091.25	Геодезический метод	2.50	–
Зона1(3)	–	–	–	–	–
10	403166.64	2231153.23	Картометрический метод	5.00	–
11	403259.90	2231386.01	Картометрический метод	5.00	–
12	403375.99	2231675.18	Картометрический метод	5.00	–
13	403393.48	2231728.00	Картометрический метод	5.00	–
14	403436.15	2231830.87	Картометрический метод	5.00	–
15	403476.61	2231914.22	Картометрический метод	5.00	–
16	403563.27	2232071.64	Картометрический метод	5.00	–
17	403588.14	2232112.91	Картометрический метод	5.00	–
18	403585.25	2232138.90	Картометрический метод	5.00	–
19	403566.69	2232169.02	Картометрический метод	5.00	–
20	403544.41	2232201.62	Картометрический метод	5.00	–
21	403513.47	2232236.27	Картометрический метод	5.00	–
22	403466.02	2232261.24	Картометрический метод	5.00	–
23	403399.18	2232294.87	Картометрический метод	5.00	–
24	403385.35	2232305.39	Картометрический метод	5.00	–
25	403377.89	2232319.97	Картометрический метод	5.00	–
26	403378.96	2232332.83	Картометрический метод	5.00	–
27	403384.69	2232351.12	Картометрический метод	5.00	–
28	403398.85	2232376.32	Картометрический	5.00	–



			метод		
29	403405.12	2232401.63	Картометрический метод	5.00	–
30	403404.24	2232417.38	Картометрический метод	5.00	–
31	403393.76	2232437.20	Картометрический метод	5.00	–
32	403382.05	2232452.23	Картометрический метод	5.00	–
33	403350.39	2232482.18	Картометрический метод	5.00	–
34	403336.62	2232497.67	Картометрический метод	5.00	–
35	403303.66	2232533.09	Картометрический метод	5.00	–
36	403299.79	2232537.25	Картометрический метод	5.00	–
37	403288.44	2232554.81	Картометрический метод	5.00	–
38	403276.22	2232589.01	Картометрический метод	5.00	–
39	403262.91	2232611.38	Картометрический метод	5.00	–
40	403192.68	2232712.78	Картометрический метод	5.00	–
41	403171.30	2232753.11	Картометрический метод	5.00	–
42	403166.93	2232758.48	Картометрический метод	5.00	–
43	403184.00	2232801.47	Картометрический метод	5.00	–
44	403192.40	2232869.18	Картометрический метод	5.00	–
45	403194.84	2232922.02	Картометрический метод	5.00	–
46	403187.78	2232983.30	Картометрический метод	5.00	–
47	403148.53	2233082.10	Картометрический метод	5.00	–
48	403158.43	2233121.29	Картометрический метод	5.00	–
49	403167.49	2233158.80	Картометрический метод	5.00	–
50	403160.60	2233210.16	Картометрический метод	5.00	–
51	403151.48	2233237.54	Картометрический метод	5.00	–
52	403122.34	2233237.75	Картометрический метод	5.00	–
53	403116.00	2233274.05	Картометрический метод	5.00	–
54	403089.71	2233313.70	Картометрический метод	5.00	–
55	403021.93	2233340.52	Картометрический метод	5.00	–
56	402967.77	2233334.44	Картометрический метод	5.00	–
57	402876.26	2233316.94	Картометрический метод	5.00	–
58	402584.17	2233289.47	Картометрический метод	5.00	–
59	402574.83	2233288.59	Картометрический метод	5.00	–
60	402565.15	2233287.68	Картометрический метод	5.00	–
61	402552.07	2233286.45	Картометрический метод	5.00	–
62	402535.19	2233284.40	Картометрический метод	5.00	–

			метод		
63	402411.00	2233267.98	Картометрический метод	5.00	–
64	402406.42	2233291.47	Картометрический метод	5.00	–
65	402364.53	2233487.98	Картометрический метод	5.00	–
66	402326.76	2233672.09	Картометрический метод	5.00	–
67	402314.36	2233721.56	Картометрический метод	5.00	–
68	402297.91	2233786.14	Картометрический метод	5.00	–
69	402263.27	2233868.54	Картометрический метод	5.00	–
70	402178.53	2233865.20	Картометрический метод	5.00	–
71	402096.75	2233871.92	Картометрический метод	5.00	–
72	401949.24	2233879.50	Картометрический метод	5.00	–
73	401943.18	2233904.45	Картометрический метод	5.00	–
74	401930.23	2233869.83	Картометрический метод	5.00	–
75	401936.59	2233843.48	Картометрический метод	5.00	–
76	401941.65	2233818.63	Картометрический метод	5.00	–
77	401937.39	2233794.21	Картометрический метод	5.00	–
78	401928.13	2233774.78	Картометрический метод	5.00	–
79	401907.24	2233760.67	Картометрический метод	5.00	–
80	401892.77	2233736.25	Картометрический метод	5.00	–
81	401882.29	2233705.73	Картометрический метод	5.00	–
82	401880.02	2233677.07	Картометрический метод	5.00	–
83	401882.76	2233651.44	Картометрический метод	5.00	–
84	401879.59	2233619.41	Картометрический метод	5.00	–
85	401897.24	2233601.86	Картометрический метод	5.00	–
86	401933.72	2233562.13	Картометрический метод	5.00	–
87	401920.12	2233521.45	Картометрический метод	5.00	–
88	401895.38	2233499.24	Картометрический метод	5.00	–
89	401885.62	2233475.60	Картометрический метод	5.00	–
90	401895.20	2233454.64	Картометрический метод	5.00	–
91	401902.62	2233396.28	Картометрический метод	5.00	–
92	401922.13	2233372.90	Картометрический метод	5.00	–
93	401937.61	2233339.42	Картометрический метод	5.00	–
94	401937.57	2233307.57	Картометрический метод	5.00	–
95	401927.01	2233291.31	Картометрический метод	5.00	–
96	401919.14	2233273.47	Картометрический метод	5.00	–

			метод		
97	401920.50	2233258.87	Картометрический метод	5.00	–
98	401920.48	2233202.76	Картометрический метод	5.00	–
99	401913.15	2233158.30	Картометрический метод	5.00	–
100	401913.15	2233138.37	Картометрический метод	5.00	–
101	401925.42	2233094.29	Картометрический метод	5.00	–
102	401940.96	2233083.77	Картометрический метод	5.00	–
103	401952.67	2233065.51	Картометрический метод	5.00	–
104	401936.49	2232978.79	Картометрический метод	5.00	–
105	401928.29	2232960.11	Картометрический метод	5.00	–
106	401922.13	2232915.55	Картометрический метод	5.00	–
107	401912.30	2232899.68	Картометрический метод	5.00	–
108	401903.36	2232889.86	Картометрический метод	5.00	–
109	401899.84	2232874.01	Картометрический метод	5.00	–
110	401905.25	2232851.01	Картометрический метод	5.00	–
111	401916.99	2232824.84	Картометрический метод	5.00	–
112	401931.93	2232814.22	Картометрический метод	5.00	–
113	401935.70	2232803.48	Картометрический метод	5.00	–
114	401934.58	2232789.95	Картометрический метод	5.00	–
115	401922.77	2232772.67	Картометрический метод	5.00	–
116	401921.90	2232763.12	Картометрический метод	5.00	–
117	401924.16	2232744.98	Картометрический метод	5.00	–
118	401933.38	2232705.83	Картометрический метод	5.00	–
119	401935.24	2232672.82	Картометрический метод	5.00	–
120	401934.32	2232640.02	Картометрический метод	5.00	–
121	401944.89	2232610.15	Картометрический метод	5.00	–
122	401941.28	2232587.39	Картометрический метод	5.00	–
123	401953.64	2232551.02	Картометрический метод	5.00	–
124	401954.54	2232533.89	Картометрический метод	5.00	–
125	401960.07	2232524.01	Картометрический метод	5.00	–
126	401962.83	2232505.14	Картометрический метод	5.00	–
127	401963.31	2232464.01	Картометрический метод	5.00	–
128	401966.98	2232408.93	Картометрический метод	5.00	–
129	401972.92	2232376.93	Картометрический метод	5.00	–
130	401997.53	2232316.29	Картометрический	5.00	–

			метод		
131	402031.98	2232289.99	Картометрический метод	5.00	–
132	402057.00	2232283.17	Картометрический метод	5.00	–
133	402086.62	2232257.51	Картометрический метод	5.00	–
134	402098.31	2232242.13	Картометрический метод	5.00	–
135	402110.68	2232220.60	Картометрический метод	5.00	–
136	402128.66	2232207.13	Картометрический метод	5.00	–
137	402151.37	2232198.94	Картометрический метод	5.00	–
138	402193.25	2232191.12	Картометрический метод	5.00	–
139	402223.76	2232180.49	Картометрический метод	5.00	–
140	402256.93	2232161.62	Картометрический метод	5.00	–
141	402273.71	2232156.43	Картометрический метод	5.00	–
142	402291.23	2232128.76	Картометрический метод	5.00	–
143	402294.56	2232103.52	Картометрический метод	5.00	–
144	402311.58	2232090.87	Картометрический метод	5.00	–
145	402356.16	2232091.78	Картометрический метод	5.00	–
146	402382.05	2232088.00	Картометрический метод	5.00	–
147	402398.62	2232081.55	Картометрический метод	5.00	–
148	402432.10	2232009.95	Картометрический метод	5.00	–
149	402442.83	2231991.96	Картометрический метод	5.00	–
150	402442.67	2231954.91	Картометрический метод	5.00	–
151	402457.04	2231919.50	Картометрический метод	5.00	–
152	402457.10	2231919.08	Картометрический метод	5.00	–
153	402457.09	2231887.12	Картометрический метод	5.00	–
154	402452.41	2231854.22	Картометрический метод	5.00	–
155	402455.54	2231836.75	Картометрический метод	5.00	–
156	402464.60	2231819.99	Картометрический метод	5.00	–
157	402474.64	2231804.47	Картометрический метод	5.00	–
158	402486.36	2231790.72	Картометрический метод	5.00	–
159	402490.50	2231778.75	Картометрический метод	5.00	–
160	402489.22	2231760.03	Картометрический метод	5.00	–
161	402499.31	2231729.27	Картометрический метод	5.00	–
162	402502.00	2231713.12	Картометрический метод	5.00	–
163	402525.93	2231685.36	Картометрический метод	5.00	–
164	402532.33	2231667.98	Картометрический метод	5.00	–

			метод		
165	402546.54	2231642.78	Картометрический метод	5.00	–
166	402551.75	2231619.82	Картометрический метод	5.00	–
167	402555.00	2231590.71	Картометрический метод	5.00	–
168	402558.19	2231571.98	Картометрический метод	5.00	–
169	402564.58	2231551.46	Картометрический метод	5.00	–
170	402578.90	2231520.44	Картометрический метод	5.00	–
171	402586.21	2231490.32	Картометрический метод	5.00	–
172	402605.78	2231462.55	Картометрический метод	5.00	–
173	402617.03	2231430.01	Картометрический метод	5.00	–
174	402628.59	2231405.90	Картометрический метод	5.00	–
175	402632.24	2231392.66	Картометрический метод	5.00	–
176	402641.99	2231370.98	Картометрический метод	5.00	–
177	402642.90	2231330.21	Картометрический метод	5.00	–
178	402646.51	2231313.97	Картометрический метод	5.00	–
179	402652.40	2231302.21	Картометрический метод	5.00	–
180	402682.31	2231248.83	Картометрический метод	5.00	–
181	402686.36	2231237.36	Картометрический метод	5.00	–
182	402822.36	2231279.57	Картометрический метод	5.00	–
183	402863.20	2231205.23	Картометрический метод	5.00	–
184	402899.50	2231178.49	Картометрический метод	5.00	–
185	402913.12	2231118.16	Картометрический метод	5.00	–
186	402930.86	2231094.51	Картометрический метод	5.00	–
187	402981.12	2231047.19	Картометрический метод	5.00	–
188	403021.93	2231016.43	Картометрический метод	5.00	–
189	403039.54	2231014.11	Картометрический метод	5.00	–
190	403044.85	2231013.88	Картометрический метод	5.00	–
191	403058.69	2231013.27	Картометрический метод	5.00	–
192	403080.09	2231012.33	Картометрический метод	5.00	–
193	403109.10	2231022.74	Картометрический метод	5.00	–
194	403112.16	2231026.52	Картометрический метод	5.00	–
195	403115.10	2231030.14	Картометрический метод	5.00	–
196	403123.41	2231040.41	Картометрический метод	5.00	–
197	403133.97	2231071.70	Картометрический метод	5.00	–
10	403166.64	2231153.23	Картометрический	5.00	–

			метод		
–	–	–	–	–	–
198	402553.62	2232464.25	Картометрический метод	5.00	–
199	402548.64	2232474.50	Картометрический метод	5.00	–
200	402540.63	2232495.45	Картометрический метод	5.00	–
201	402533.16	2232522.47	Картометрический метод	5.00	–
202	402530.96	2232535.07	Картометрический метод	5.00	–
203	402523.37	2232578.49	Картометрический метод	5.00	–
204	402514.05	2232631.80	Картометрический метод	5.00	–
205	402512.33	2232641.65	Картометрический метод	5.00	–
206	402492.95	2232640.15	Картометрический метод	5.00	–
207	402457.73	2232637.44	Картометрический метод	5.00	–
208	402467.15	2232568.73	Картометрический метод	5.00	–
209	402472.76	2232527.85	Картометрический метод	5.00	–
210	402477.32	2232514.26	Картометрический метод	5.00	–
211	402480.30	2232505.38	Картометрический метод	5.00	–
212	402490.03	2232476.36	Картометрический метод	5.00	–
213	402508.29	2232440.09	Картометрический метод	5.00	–
198	402553.62	2232464.25	Картометрический метод	5.00	–
Зона1(4)	–	–	–	–	–
214	402673.10	2231027.21	Картометрический метод	5.00	–
215	402663.76	2231071.46	Картометрический метод	5.00	–
216	402646.82	2231102.91	Картометрический метод	5.00	–
217	402637.84	2231119.86	Картометрический метод	5.00	–
218	402636.45	2231129.88	Картометрический метод	5.00	–
219	402642.49	2231141.18	Картометрический метод	5.00	–
220	402653.43	2231146.80	Картометрический метод	5.00	–
221	402673.83	2231153.31	Картометрический метод	5.00	–
222	402659.19	2231228.92	Картометрический метод	5.00	–
223	402683.49	2231236.47	Картометрический метод	5.00	–
224	402679.62	2231247.50	Картометрический метод	5.00	–
225	402649.78	2231300.74	Картометрический метод	5.00	–
226	402643.75	2231312.79	Картометрический метод	5.00	–
227	402639.95	2231329.69	Картометрический метод	5.00	–
228	402638.99	2231370.65	Картометрический метод	5.00	–
229	402629.47	2231391.53	Картометрический	5.00	–

			метод		
230	402625.73	2231404.97	Картометрический метод	5.00	–
231	402614.23	2231428.93	Картометрический метод	5.00	–
232	402603.24	2231460.94	Картометрический метод	5.00	–
233	402583.51	2231488.96	Картометрический метод	5.00	–
234	402576.02	2231519.59	Картометрический метод	5.00	–
235	402561.75	2231550.47	Картометрический метод	5.00	–
236	402555.30	2231571.18	Картометрический метод	5.00	–
237	402555.25	2231571.38	Картометрический метод	5.00	–
238	402552.02	2231590.33	Картометрический метод	5.00	–
239	402548.81	2231619.24	Картометрический метод	5.00	–
240	402543.81	2231641.50	Картометрический метод	5.00	–
241	402529.65	2231666.61	Картометрический метод	5.00	–
242	402523.21	2231684.07	Картометрический метод	5.00	–
243	402499.11	2231712.20	Картометрический метод	5.00	–
244	402496.37	2231728.65	Картометрический метод	5.00	–
245	402486.20	2231759.96	Картометрический метод	5.00	–
246	402487.56	2231778.06	Картометрический метод	5.00	–
247	402483.62	2231789.47	Картометрический метод	5.00	–
248	402472.18	2231802.75	Картометрический метод	5.00	–
249	402462.01	2231818.47	Картометрический метод	5.00	–
250	402452.63	2231835.99	Картометрический метод	5.00	–
251	402449.40	2231854.40	Картометрический метод	5.00	–
252	402454.10	2231887.44	Картометрический метод	5.00	–
253	402454.10	2231918.87	Картометрический метод	5.00	–
254	402438.64	2231954.64	Картометрический метод	5.00	–
255	402439.89	2231991.29	Картометрический метод	5.00	–
256	402429.47	2232008.50	Картометрический метод	5.00	–
257	402397.00	2232078.96	Картометрический метод	5.00	–
258	402381.13	2232085.14	Картометрический метод	5.00	–
259	402356.11	2232088.78	Картометрический метод	5.00	–
260	402311.13	2232087.86	Картометрический метод	5.00	–
261	402291.66	2232102.51	Картометрический метод	5.00	–
262	402288.48	2232127.49	Картометрический метод	5.00	–
263	402271.48	2232154.34	Картометрический метод	5.00	–

			метод		
264	402255.93	2232158.79	Картометрический метод	5.00	–
265	402222.54	2232177.75	Картометрический метод	5.00	–
266	402192.52	2232188.21	Картометрический метод	5.00	–
267	402150.44	2232196.09	Картометрический метод	5.00	–
268	402127.04	2232204.59	Картометрический метод	5.00	–
269	402108.23	2232218.84	Картометрический метод	5.00	–
270	402095.86	2232240.39	Картометрический метод	5.00	–
271	402084.48	2232255.40	Картометрический метод	5.00	–
272	402055.91	2232280.36	Картометрический метод	5.00	–
273	402030.91	2232287.17	Картометрический метод	5.00	–
274	401995.02	2232314.57	Картометрический метод	5.00	–
275	401970.00	2232376.25	Картометрический метод	5.00	–
276	401963.99	2232408.63	Картометрический метод	5.00	–
277	401960.31	2232463.96	Картометрический метод	5.00	–
278	401959.85	2232504.80	Картометрический метод	5.00	–
279	401957.15	2232523.29	Картометрический метод	5.00	–
280	401951.56	2232533.37	Картометрический метод	5.00	–
281	401950.65	2232550.69	Картометрический метод	5.00	–
282	401938.30	2232586.81	Картометрический метод	5.00	–
283	401941.87	2232610.13	Картометрический метод	5.00	–
284	401931.32	2232639.76	Картометрический метод	5.00	–
285	401932.24	2232672.88	Картометрический метод	5.00	–
286	401930.41	2232705.40	Картометрический метод	5.00	–
287	401921.20	2232744.49	Картометрический метод	5.00	–
288	401918.90	2232762.90	Картометрический метод	5.00	–
289	401920.09	2232774.10	Картометрический метод	5.00	–
290	401931.81	2232791.19	Картометрический метод	5.00	–
291	401932.68	2232803.38	Картометрический метод	5.00	–
292	401929.27	2232812.75	Картометрический метод	5.00	–
293	401914.94	2232822.60	Картометрический метод	5.00	–
294	401902.45	2232849.92	Картометрический метод	5.00	–
295	401896.84	2232873.66	Картометрический метод	5.00	–
296	401900.87	2232891.58	Картометрический метод	5.00	–
297	401909.99	2232901.60	Картометрический метод	5.00	–



			метод		
298	401919.41	2232916.86	Картометрический метод	5.00	–
299	401925.46	2232961.12	Картометрический метод	5.00	–
300	401933.67	2232979.83	Картометрический метод	5.00	–
301	401949.59	2233065.63	Картометрический метод	5.00	–
302	401938.70	2233081.76	Картометрический метод	5.00	–
303	401922.77	2233092.77	Картометрический метод	5.00	–
304	401910.21	2233137.74	Картометрический метод	5.00	–
305	401910.15	2233158.40	Картометрический метод	5.00	–
306	401917.51	2233203.18	Картометрический метод	5.00	–
307	401916.14	2233273.59	Картометрический метод	5.00	–
308	401924.15	2233293.33	Картометрический метод	5.00	–
309	401933.04	2233307.23	Картометрический метод	5.00	–
310	401933.04	2233338.74	Картометрический метод	5.00	–
311	401918.88	2233370.50	Картометрический метод	5.00	–
312	401898.86	2233394.44	Картометрический метод	5.00	–
313	401890.07	2233453.31	Картометрический метод	5.00	–
314	401879.35	2233474.63	Картометрический метод	5.00	–
315	401890.74	2233501.30	Картометрический метод	5.00	–
316	401916.21	2233523.99	Картометрический метод	5.00	–
317	401929.34	2233561.87	Картометрический метод	5.00	–
318	401894.13	2233600.12	Картометрический метод	5.00	–
319	401876.76	2233618.31	Картометрический метод	5.00	–
320	401879.76	2233651.27	Картометрический метод	5.00	–
321	401877.02	2233676.89	Картометрический метод	5.00	–
322	401879.39	2233706.53	Картометрический метод	5.00	–
323	401890.10	2233737.63	Картометрический метод	5.00	–
324	401904.83	2233762.49	Картометрический метод	5.00	–
325	401925.65	2233776.55	Картометрический метод	5.00	–
326	401934.60	2233795.32	Картометрический метод	5.00	–
327	401938.65	2233818.31	Картометрический метод	5.00	–
328	401933.66	2233842.85	Картометрический метод	5.00	–
329	401927.21	2233869.53	Картометрический метод	5.00	–
330	401941.62	2233907.81	Картометрический метод	5.00	–
331	401933.95	2233924.35	Картометрический метод	5.00	–

			метод		
332	401917.27	2233939.86	Картометрический метод	5.00	–
333	401887.19	2233942.30	Картометрический метод	5.00	–
334	401851.55	2233931.66	Картометрический метод	5.00	–
335	401847.55	2233942.78	Картометрический метод	5.00	–
336	401836.65	2233973.07	Картометрический метод	5.00	–
337	401820.89	2233963.99	Картометрический метод	5.00	–
338	401802.23	2233963.03	Картометрический метод	5.00	–
339	401802.68	2233883.13	Картометрический метод	5.00	–
340	401800.34	2233851.46	Картометрический метод	5.00	–
341	401587.47	2233852.29	Картометрический метод	5.00	–
342	401537.68	2233867.11	Картометрический метод	5.00	–
343	401512.90	2233875.20	Картометрический метод	5.00	–
344	401462.90	2233891.52	Картометрический метод	5.00	–
345	401437.90	2233899.68	Картометрический метод	5.00	–
346	401433.38	2233901.16	Картометрический метод	5.00	–
347	401408.38	2233909.32	Картометрический метод	5.00	–
348	401382.91	2233917.63	Картометрический метод	5.00	–
349	401357.86	2233925.81	Картометрический метод	5.00	–
350	401347.90	2233929.06	Картометрический метод	5.00	–
351	401310.89	2233941.15	Картометрический метод	5.00	–
352	401267.75	2233955.33	Картометрический метод	5.00	–
353	401257.95	2233958.54	Картометрический метод	5.00	–
354	401256.74	2233954.97	Картометрический метод	5.00	–
355	401150.45	2233951.99	Картометрический метод	5.00	–
356	401035.01	2233948.05	Картометрический метод	5.00	–
357	400972.05	2233945.39	Картометрический метод	5.00	–
358	400941.48	2233944.99	Картометрический метод	5.00	–
359	400918.48	2233944.69	Картометрический метод	5.00	–
360	400900.68	2233944.46	Картометрический метод	5.00	–
361	399468.90	2233902.29	Картометрический метод	5.00	–
362	399326.03	2233898.93	Картометрический метод	5.00	–
363	399280.16	2234112.39	Картометрический метод	5.00	–
364	399257.92	2234233.82	Картометрический метод	5.00	–
365	399261.43	2234247.18	Картометрический метод	5.00	–

			метод		
366	399228.73	2234392.61	Картометрический метод	5.00	–
367	399193.43	2234561.84	Картометрический метод	5.00	–
368	399255.20	2234563.03	Картометрический метод	5.00	–
369	399294.18	2234567.26	Картометрический метод	5.00	–
370	399191.88	2234566.84	Геодезический метод	0.20	–
371	399190.07	2234596.49	Геодезический метод	0.20	–
372	399176.45	2234595.22	Геодезический метод	0.20	–
373	399176.50	2234594.68	Геодезический метод	0.20	–
374	399170.32	2234593.71	Геодезический метод	0.20	–
375	399171.70	2234580.16	Геодезический метод	0.20	–
376	399150.81	2234578.01	Геодезический метод	0.20	–
377	399151.62	2234570.05	Геодезический метод	0.20	–
378	399121.78	2234567.00	Геодезический метод	0.20	–
379	399120.96	2234574.96	Геодезический метод	0.20	–
380	399103.32	2234573.15	Геодезический метод	0.20	–
381	399080.12	2234571.79	Геодезический метод	0.20	–
382	399032.05	2234568.98	Геодезический метод	0.20	–
383	398945.33	2234563.91	Геодезический метод	0.20	–
384	398937.36	2234563.45	Геодезический метод	0.20	–
385	398928.39	2234643.18	Геодезический метод	0.20	–
386	398890.01	2234636.29	Геодезический метод	0.20	–
387	398871.99	2234693.34	Геодезический метод	0.20	–
388	398921.60	2234699.38	Геодезический метод	0.20	–
389	398920.29	2234715.25	Геодезический метод	0.20	–
390	398935.51	2234716.56	Геодезический метод	0.20	–
391	398921.78	2234801.48	Геодезический метод	0.20	–
392	399027.66	2234813.54	Геодезический метод	0.20	–
393	399049.06	2234815.98	Геодезический метод	0.20	–
394	399087.75	2234820.39	Геодезический метод	0.20	–
395	399158.57	2234828.46	Геодезический метод	0.20	–
396	399161.39	2234784.48	Геодезический метод	0.20	–
397	399163.20	2234782.49	Геодезический метод	0.20	–
398	399230.97	2234784.59	Геодезический метод	0.20	–
399	399233.02	2234769.76	Геодезический метод	0.20	–
400	399293.98	2234769.33	Картометрический метод	5.00	–
401	399298.16	2234838.78	Картометрический метод	5.00	–
402	399299.85	2234875.10	Картометрический метод	5.00	–
403	399304.13	2234961.98	Картометрический метод	5.00	–
404	399299.96	2234998.60	Картометрический метод	5.00	–
405	399280.59	2235036.97	Геодезический метод	0.20	–
406	399222.77	2235022.70	Геодезический метод	0.20	–
407	399212.39	2235020.11	Геодезический метод	0.20	–
408	399112.30	2234996.24	Геодезический метод	0.20	–
409	399086.16	2234989.66	Геодезический метод	0.20	–
410	399073.32	2234986.24	Геодезический метод	0.20	–
411	399054.07	2234980.80	Геодезический метод	0.20	–
412	399035.00	2234974.95	Геодезический метод	0.20	–
413	399025.58	2234971.87	Геодезический метод	0.20	–
414	398994.41	2234961.42	Геодезический метод	0.20	–
415	398935.77	2234941.75	Геодезический метод	0.20	–
416	398746.96	2234864.53	Геодезический метод	0.20	–
417	398723.97	2234854.79	Геодезический метод	0.20	–
418	398693.49	2234841.38	Геодезический метод	0.20	–
419	398678.22	2234834.76	Геодезический метод	0.20	–
420	398665.48	2234829.41	Геодезический метод	0.20	–
421	398639.88	2234819.04	Геодезический метод	0.20	–
422	398588.53	2234798.60	Геодезический метод	0.20	–

423	398563.02	2234787.96	Геодезический метод	0.20	–
424	398552.97	2234783.57	Геодезический метод	0.20	–
425	398533.02	2234774.46	Геодезический метод	0.20	–
426	398513.25	2234764.98	Геодезический метод	0.20	–
427	398500.14	2234758.49	Геодезический метод	0.20	–
428	398474.06	2234745.23	Геодезический метод	0.20	–
429	398389.44	2234699.45	Геодезический метод	0.20	–
430	398372.15	2234690.04	Геодезический метод	0.20	–
431	398349.49	2234677.61	Геодезический метод	0.20	–
432	398338.88	2234671.33	Геодезический метод	0.20	–
433	398328.59	2234664.69	Геодезический метод	0.20	–
434	398323.89	2234661.40	Геодезический метод	0.20	–
435	398316.60	2234655.88	Геодезический метод	0.20	–
436	398240.62	2234595.39	Геодезический метод	0.20	–
437	398227.72	2234585.15	Геодезический метод	0.20	–
438	398153.79	2234520.29	Геодезический метод	0.20	–
439	398121.88	2234492.59	Геодезический метод	0.20	–
440	398079.16	2234455.86	Геодезический метод	0.20	–
441	398057.33	2234436.90	Геодезический метод	0.20	–
442	397996.94	2234390.76	Геодезический метод	0.20	–
443	397984.82	2234381.89	Геодезический метод	0.20	–
444	397961.18	2234365.76	Геодезический метод	0.20	–
445	397913.16	2234333.40	Геодезический метод	0.20	–
446	397808.91	2234263.59	Геодезический метод	0.20	–
447	397734.18	2234213.53	Геодезический метод	0.20	–
448	397669.63	2234170.54	Геодезический метод	0.20	–
449	397655.22	2234160.96	Геодезический метод	0.20	–
450	397652.33	2234159.04	Геодезический метод	0.20	–
451	397657.23	2234151.04	Геодезический метод	0.20	–
452	397658.09	2234149.65	Геодезический метод	0.20	–
453	397649.23	2234143.75	Геодезический метод	0.20	–
454	397634.06	2234133.63	Геодезический метод	0.20	–
455	397568.70	2234090.07	Геодезический метод	0.20	–
456	397560.38	2234084.53	Геодезический метод	0.20	–
457	397527.23	2234062.44	Геодезический метод	0.20	–
458	397455.59	2234014.62	Геодезический метод	0.20	–
459	397422.51	2233991.45	Геодезический метод	0.20	–
460	397416.20	2234000.46	Геодезический метод	0.20	–
461	397334.61	2233942.15	Геодезический метод	0.20	–
462	397255.56	2233885.16	Геодезический метод	0.20	–
463	397246.05	2233878.43	Геодезический метод	0.20	–
464	397226.82	2233865.28	Геодезический метод	0.20	–
465	397207.35	2233852.49	Геодезический метод	0.20	–
466	397194.24	2233844.15	Геодезический метод	0.20	–
467	397167.73	2233827.90	Геодезический метод	0.20	–
468	397138.75	2233810.85	Геодезический метод	0.20	–
469	397126.44	2233803.83	Геодезический метод	0.20	–
470	397108.66	2233793.95	Геодезический метод	0.20	–
471	397078.60	2233777.95	Геодезический метод	0.20	–
472	397052.84	2233764.79	Геодезический метод	0.20	–
473	397027.14	2233751.92	Геодезический метод	0.20	–
474	397012.75	2233744.80	Геодезический метод	0.20	–
475	397003.10	2233739.86	Геодезический метод	0.20	–
476	396977.34	2233726.38	Геодезический метод	0.20	–
477	396948.71	2233712.17	Геодезический метод	0.20	–
478	396929.71	2233702.94	Геодезический метод	0.20	–
479	396922.34	2233699.39	Геодезический метод	0.20	–
480	396911.91	2233694.67	Геодезический метод	0.20	–
481	396899.83	2233689.21	Геодезический метод	0.20	–
482	396902.88	2233682.79	Геодезический метод	0.20	–
483	396855.38	2233661.97	Геодезический метод	0.20	–
484	396790.40	2233633.89	Геодезический метод	0.20	–
485	396743.37	2233614.23	Геодезический метод	0.20	–
486	396730.89	2233609.12	Геодезический метод	0.20	–
487	396718.13	2233603.89	Геодезический метод	0.20	–
488	396638.10	2233571.41	Геодезический метод	0.20	–
489	396603.02	2233556.80	Геодезический метод	0.20	–

490	396553.99	2233536.07	Геодезический метод	0.20	–
491	396529.41	2233525.97	Геодезический метод	0.20	–
492	396512.27	2233519.56	Геодезический метод	0.20	–
493	396500.77	2233515.70	Геодезический метод	0.20	–
494	396478.98	2233508.83	Геодезический метод	0.20	–
495	396450.52	2233500.04	Геодезический метод	0.20	–
496	396434.93	2233495.48	Геодезический метод	0.20	–
497	396412.99	2233490.26	Геодезический метод	0.20	–
498	396334.23	2233471.52	Геодезический метод	0.20	–
499	396332.66	2233478.38	Геодезический метод	0.20	–
500	396279.98	2233466.27	Геодезический метод	0.20	–
501	396155.63	2233438.09	Геодезический метод	0.20	–
502	396124.03	2233431.08	Геодезический метод	0.20	–
503	396123.64	2233431.00	Геодезический метод	0.20	–
504	396107.97	2233427.70	Геодезический метод	0.20	–
505	396102.91	2233426.74	Геодезический метод	0.20	–
506	396083.84	2233423.10	Геодезический метод	0.20	–
507	396045.01	2233416.49	Геодезический метод	0.20	–
508	395958.91	2233402.82	Геодезический метод	0.20	–
509	395954.84	2233402.18	Геодезический метод	0.20	–
510	395856.75	2233386.91	Геодезический метод	0.20	–
511	395835.28	2233383.57	Геодезический метод	0.20	–
512	395828.67	2233382.54	Геодезический метод	0.20	–
513	395750.23	2233369.95	Геодезический метод	0.20	–
514	395699.96	2233361.89	Геодезический метод	0.20	–
515	395629.15	2233351.38	Геодезический метод	0.20	–
516	395604.64	2233347.58	Геодезический метод	0.20	–
517	395555.59	2233339.64	Геодезический метод	0.20	–
518	395542.46	2233337.36	Геодезический метод	0.20	–
519	395516.18	2233332.27	Геодезический метод	0.20	–
520	395499.42	2233328.50	Геодезический метод	0.20	–
521	395491.35	2233326.39	Геодезический метод	0.20	–
522	395481.43	2233323.57	Геодезический метод	0.20	–
523	395461.33	2233317.29	Геодезический метод	0.20	–
524	395437.48	2233309.14	Геодезический метод	0.20	–
525	395414.80	2233301.05	Геодезический метод	0.20	–
526	395404.01	2233296.78	Геодезический метод	0.20	–
527	395388.05	2233289.88	Геодезический метод	0.20	–
528	395355.75	2233275.02	Геодезический метод	0.20	–
529	395337.63	2233266.53	Геодезический метод	0.20	–
530	395321.84	2233259.12	Геодезический метод	0.20	–
531	395318.34	2233257.48	Геодезический метод	0.20	–
532	395274.09	2233236.70	Геодезический метод	0.20	–
533	395219.21	2233210.66	Геодезический метод	0.20	–
534	395147.47	2233176.65	Геодезический метод	0.20	–
535	395110.43	2233159.46	Геодезический метод	0.20	–
536	395046.78	2233130.49	Геодезический метод	0.20	–
537	395047.61	2233128.67	Геодезический метод	0.20	–
538	395033.19	2233122.11	Геодезический метод	0.20	–
539	395029.59	2233120.47	Геодезический метод	0.20	–
540	395021.20	2233115.39	Геодезический метод	0.20	–
541	395044.37	2233051.30	Картометрический метод	5.00	–
542	395050.03	2233031.74	Картометрический метод	5.00	–
543	395054.45	2232988.99	Картометрический метод	5.00	–
544	395041.85	2232824.99	Картометрический метод	5.00	–
545	395135.79	2232861.62	Картометрический метод	5.00	–
546	395148.36	2232866.21	Картометрический метод	5.00	–
547	395151.96	2232856.96	Картометрический метод	5.00	–
548	395157.79	2232841.99	Картометрический метод	5.00	–

549	395169.03	2232812.60	Картометрический метод	5.00	–
550	395184.17	2232774.16	Картометрический метод	5.00	–
551	395190.86	2232775.43	Картометрический метод	5.00	–
552	395205.16	2232742.41	Картометрический метод	5.00	–
553	395212.49	2232725.99	Картометрический метод	5.00	–
554	395216.84	2232715.94	Картометрический метод	5.00	–
555	395223.04	2232701.64	Картометрический метод	5.00	–
556	395226.77	2232693.08	Картометрический метод	5.00	–
557	395240.52	2232661.55	Картометрический метод	5.00	–
558	395213.99	2232649.73	Картометрический метод	5.00	–
559	395195.84	2232690.48	Картометрический метод	5.00	–
560	395112.67	2232663.24	Картометрический метод	5.00	–
561	395103.98	2232668.66	Картометрический метод	5.00	–
562	395078.48	2232733.57	Картометрический метод	5.00	–
563	395056.79	2232725.05	Картометрический метод	5.00	–
564	395071.95	2232675.50	Картометрический метод	5.00	–
565	395082.45	2232655.87	Картометрический метод	5.00	–
566	395088.93	2232638.19	Картометрический метод	5.00	–
567	395106.60	2232627.68	Картометрический метод	5.00	–
568	395130.14	2232616.48	Картометрический метод	5.00	–
569	395175.82	2232602.47	Картометрический метод	5.00	–
570	395189.59	2232586.32	Картометрический метод	5.00	–
571	395201.00	2232564.13	Картометрический метод	5.00	–
572	395205.95	2232541.62	Картометрический метод	5.00	–
573	395208.78	2232518.88	Картометрический метод	5.00	–
574	395198.46	2232488.35	Картометрический метод	5.00	–
575	395193.18	2232463.60	Картометрический метод	5.00	–
576	395188.37	2232438.65	Картометрический метод	5.00	–
577	395187.47	2232414.46	Картометрический метод	5.00	–
578	395200.87	2232380.98	Картометрический метод	5.00	–
579	395215.05	2232379.17	Картометрический метод	5.00	–
580	395233.68	2232375.53	Картометрический метод	5.00	–
581	395255.82	2232377.79	Картометрический метод	5.00	–
582	395273.36	2232384.17	Картометрический метод	5.00	–

583	395296.13	2232391.22	Картометрический метод	5.00	–
584	395322.50	2232388.94	Картометрический метод	5.00	–
585	395341.06	2232382.29	Картометрический метод	5.00	–
586	395426.42	2232293.47	Картометрический метод	5.00	–
587	395449.17	2232282.32	Картометрический метод	5.00	–
588	395468.40	2232268.73	Картометрический метод	5.00	–
589	395482.66	2232255.61	Картометрический метод	5.00	–
590	395487.96	2232237.97	Картометрический метод	5.00	–
591	395485.00	2232216.82	Картометрический метод	5.00	–
592	395486.97	2232205.69	Картометрический метод	5.00	–
593	395483.48	2232196.02	Картометрический метод	5.00	–
594	395473.73	2232186.01	Картометрический метод	5.00	–
595	395470.92	2232178.00	Картометрический метод	5.00	–
596	395469.34	2232166.51	Картометрический метод	5.00	–
597	395469.34	2232153.40	Картометрический метод	5.00	–
598	395472.73	2232133.71	Картометрический метод	5.00	–
599	395481.20	2232116.33	Картометрический метод	5.00	–
600	395491.68	2232109.57	Картометрический метод	5.00	–
601	395505.99	2232105.93	Картометрический метод	5.00	–
602	395523.72	2232092.48	Картометрический метод	5.00	–
603	395530.76	2232077.71	Картометрический метод	5.00	–
604	395536.39	2232071.28	Картометрический метод	5.00	–
605	395540.91	2232061.43	Картометрический метод	5.00	–
606	395547.49	2232052.26	Картометрический метод	5.00	–
607	395554.41	2232029.42	Картометрический метод	5.00	–
608	395552.18	2232015.44	Картометрический метод	5.00	–
609	395554.22	2231995.93	Картометрический метод	5.00	–
610	395555.85	2231988.98	Картометрический метод	5.00	–
611	395553.12	2231961.98	Картометрический метод	5.00	–
612	395557.15	2231949.87	Картометрический метод	5.00	–
613	395557.21	2231949.67	Картометрический метод	5.00	–
614	395559.23	2231937.43	Картометрический метод	5.00	–
615	395556.22	2231930.25	Картометрический метод	5.00	–
616	395554.55	2231919.58	Картометрический метод	5.00	–

617	395541.20	2231900.95	Картометрический метод	5.00	–
618	395533.96	2231879.41	Картометрический метод	5.00	–
619	395527.61	2231870.42	Картометрический метод	5.00	–
620	395520.84	2231846.25	Картометрический метод	5.00	–
621	395525.83	2231812.59	Картометрический метод	5.00	–
622	395544.52	2231779.54	Картометрический метод	5.00	–
623	395557.62	2231738.96	Картометрический метод	5.00	–
624	395552.16	2231703.42	Картометрический метод	5.00	–
625	395544.24	2231684.17	Картометрический метод	5.00	–
626	395544.26	2231658.97	Картометрический метод	5.00	–
627	395560.56	2231642.28	Картометрический метод	5.00	–
628	395575.65	2231618.22	Картометрический метод	5.00	–
629	395595.27	2231612.61	Картометрический метод	5.00	–
630	395602.97	2231602.46	Картометрический метод	5.00	–
631	395628.86	2231584.61	Картометрический метод	5.00	–
632	395657.97	2231513.80	Картометрический метод	5.00	–
633	395702.89	2231476.91	Картометрический метод	5.00	–
634	395738.37	2231461.94	Картометрический метод	5.00	–
635	395801.30	2231394.92	Картометрический метод	5.00	–
636	395810.63	2231389.81	Картометрический метод	5.00	–
637	395836.49	2231380.97	Картометрический метод	5.00	–
638	395859.65	2231379.16	Картометрический метод	5.00	–
639	395872.08	2231379.16	Картометрический метод	5.00	–
640	395899.44	2231376.15	Картометрический метод	5.00	–
641	395935.72	2231361.71	Картометрический метод	5.00	–
642	395943.77	2231353.88	Картометрический метод	5.00	–
643	395955.03	2231310.39	Картометрический метод	5.00	–
644	395954.10	2231274.88	Картометрический метод	5.00	–
645	395964.70	2231255.05	Картометрический метод	5.00	–
646	395964.70	2231237.59	Картометрический метод	5.00	–
647	395956.64	2231230.08	Картометрический метод	5.00	–
648	395939.73	2231226.13	Картометрический метод	5.00	–
649	395927.10	2231226.13	Картометрический метод	5.00	–
650	395900.44	2231225.22	Картометрический метод	5.00	–



651	395872.92	2231214.85	Картометрический метод	5.00	–
652	395861.91	2231203.61	Картометрический метод	5.00	–
653	395854.08	2231194.44	Картометрический метод	5.00	–
654	395845.29	2231162.86	Картометрический метод	5.00	–
655	395849.86	2231113.37	Картометрический метод	5.00	–
656	395864.80	2231079.86	Картометрический метод	5.00	–
657	395886.62	2231055.19	Картометрический метод	5.00	–
658	395895.59	2231055.38	Картометрический метод	5.00	–
659	395910.45	2231052.08	Картометрический метод	5.00	–
660	395917.96	2231037.89	Картометрический метод	5.00	–
661	395920.95	2231024.08	Картометрический метод	5.00	–
662	395906.23	2230962.28	Картометрический метод	5.00	–
663	395896.36	2230901.67	Картометрический метод	5.00	–
664	395895.87	2230880.78	Картометрический метод	5.00	–
665	395883.00	2230832.66	Картометрический метод	5.00	–
666	395873.97	2230818.64	Картометрический метод	5.00	–
667	395867.15	2230779.08	Картометрический метод	5.00	–
668	395868.52	2230756.70	Картометрический метод	5.00	–
669	395868.06	2230729.70	Картометрический метод	5.00	–
670	395882.46	2230689.71	Картометрический метод	5.00	–
671	395882.76	2230649.39	Картометрический метод	5.00	–
672	395876.49	2230610.01	Картометрический метод	5.00	–
673	395870.58	2230592.73	Картометрический метод	5.00	–
674	395869.68	2230573.15	Картометрический метод	5.00	–
675	395872.21	2230563.68	Картометрический метод	5.00	–
676	395890.22	2230554.65	Картометрический метод	5.00	–
677	395909.98	2230538.02	Картометрический метод	5.00	–
678	395914.64	2230510.84	Картометрический метод	5.00	–
679	395917.87	2230457.48	Картометрический метод	5.00	–
680	395917.87	2230428.72	Картометрический метод	5.00	–
681	395915.59	2230415.61	Картометрический метод	5.00	–
682	395919.85	2230390.59	Картометрический метод	5.00	–
683	395932.32	2230382.47	Картометрический метод	5.00	–
684	395932.46	2230366.79	Картометрический метод	5.00	–

685	395941.03	2230350.98	Картометрический метод	5.00	–
686	395937.18	2230334.11	Картометрический метод	5.00	–
687	395934.37	2230313.23	Картометрический метод	5.00	–
688	395915.22	2230280.85	Картометрический метод	5.00	–
689	395907.76	2230258.82	Картометрический метод	5.00	–
690	395900.31	2230246.62	Картометрический метод	5.00	–
691	395897.62	2230232.53	Картометрический метод	5.00	–
692	395899.23	2230211.71	Картометрический метод	5.00	–
693	395897.61	2230185.55	Картометрический метод	5.00	–
694	395895.55	2230172.74	Картометрический метод	5.00	–
695	395895.78	2230160.91	Картометрический метод	5.00	–
696	395892.41	2230146.44	Картометрический метод	5.00	–
697	395894.37	2230142.66	Картометрический метод	5.00	–
698	395906.02	2230140.67	Картометрический метод	5.00	–
699	395910.43	2230135.42	Картометрический метод	5.00	–
700	395929.13	2230134.31	Картометрический метод	5.00	–
701	395940.83	2230131.39	Картометрический метод	5.00	–
702	395975.30	2230084.05	Картометрический метод	5.00	–
703	395979.77	2230073.10	Картометрический метод	5.00	–
704	395982.50	2230052.57	Картометрический метод	5.00	–
705	395980.55	2230037.84	Картометрический метод	5.00	–
706	395969.65	2230009.93	Картометрический метод	5.00	–
707	395969.65	2229988.72	Картометрический метод	5.00	–
708	395974.71	2229967.37	Картометрический метод	5.00	–
709	395974.71	2229950.80	Картометрический метод	5.00	–
710	395972.76	2229936.90	Картометрический метод	5.00	–
711	395966.96	2229922.64	Картометрический метод	5.00	–
712	395957.06	2229911.82	Картометрический метод	5.00	–
713	395947.75	2229904.80	Картометрический метод	5.00	–
714	395927.42	2229884.48	Картометрический метод	5.00	–
715	395916.74	2229868.94	Картометрический метод	5.00	–
716	395915.76	2229844.17	Картометрический метод	5.00	–
717	395955.73	2229798.86	Картометрический метод	5.00	–
718	395977.58	2229759.57	Картометрический метод	5.00	–

719	395989.26	2229716.04	Картометрический метод	5.00	–
720	395997.16	2229680.64	Картометрический метод	5.00	–
721	396004.99	2229663.47	Картометрический метод	5.00	–
722	396007.72	2229657.48	Картометрический метод	5.00	–
723	396025.34	2229625.09	Картометрический метод	5.00	–
724	396032.68	2229598.65	Картометрический метод	5.00	–
725	396032.24	2229572.51	Картометрический метод	5.00	–
726	396034.13	2229554.97	Картометрический метод	5.00	–
727	396047.14	2229533.11	Картометрический метод	5.00	–
728	396064.43	2229527.10	Картометрический метод	5.00	–
729	396092.79	2229520.46	Картометрический метод	5.00	–
730	396121.20	2229518.04	Картометрический метод	5.00	–
731	396142.44	2229518.27	Картометрический метод	5.00	–
732	396371.01	2229583.78	Картометрический метод	5.00	–
733	396307.85	2229737.15	Картометрический метод	5.00	–
734	396279.71	2229724.02	Картометрический метод	5.00	–
735	396266.88	2229729.50	Картометрический метод	5.00	–
736	396252.30	2229757.61	Картометрический метод	5.00	–
737	396244.80	2229785.81	Картометрический метод	5.00	–
738	396231.79	2229804.03	Картометрический метод	5.00	–
739	396210.51	2229806.57	Картометрический метод	5.00	–
740	396203.28	2229816.38	Картометрический метод	5.00	–
741	396186.36	2229908.14	Картометрический метод	5.00	–
742	396258.27	2229941.37	Картометрический метод	5.00	–
743	396204.65	2230008.89	Картометрический метод	5.00	–
744	396137.27	2230064.55	Картометрический метод	5.00	–
745	396164.10	2230127.27	Картометрический метод	5.00	–
746	396170.29	2230150.01	Картометрический метод	5.00	–
747	396184.33	2230182.16	Картометрический метод	5.00	–
748	396186.27	2230198.28	Картометрический метод	5.00	–
749	396188.20	2230215.56	Картометрический метод	5.00	–
750	396188.25	2230300.30	Картометрический метод	5.00	–
751	396189.70	2230404.64	Картометрический метод	5.00	–
752	396170.40	2230503.65	Картометрический метод	5.00	–

753	396168.51	2230531.31	Картометрический метод	5.00	–
754	396162.62	2230578.34	Картометрический метод	5.00	–
755	396166.07	2230616.96	Картометрический метод	5.00	–
756	396147.11	2230689.96	Картометрический метод	5.00	–
757	396120.25	2230747.92	Картометрический метод	5.00	–
758	396097.74	2230832.56	Картометрический метод	5.00	–
759	396094.90	2230928.81	Картометрический метод	5.00	–
760	396145.11	2230989.19	Картометрический метод	5.00	–
761	396154.61	2231014.86	Картометрический метод	5.00	–
762	396137.38	2231125.41	Картометрический метод	5.00	–
763	396173.02	2231170.80	Картометрический метод	5.00	–
764	396210.27	2231277.10	Картометрический метод	5.00	–
765	396249.75	2231273.80	Картометрический метод	5.00	–
766	396359.89	2231281.64	Картометрический метод	5.00	–
767	396404.04	2231272.15	Картометрический метод	5.00	–
768	396534.32	2231246.45	Картометрический метод	5.00	–
769	396641.61	2231238.08	Картометрический метод	5.00	–
770	396654.68	2231240.04	Картометрический метод	5.00	–
771	396666.69	2231252.34	Картометрический метод	5.00	–
772	396669.25	2231275.02	Картометрический метод	5.00	–
773	396671.42	2231335.14	Картометрический метод	5.00	–
774	396671.14	2231397.54	Картометрический метод	5.00	–
775	396663.24	2231431.90	Картометрический метод	5.00	–
776	396674.03	2231434.30	Картометрический метод	5.00	–
777	396677.03	2231471.82	Картометрический метод	5.00	–
778	396626.71	2231480.69	Картометрический метод	5.00	–
779	396597.86	2231504.72	Картометрический метод	5.00	–
780	396576.23	2231630.36	Картометрический метод	5.00	–
781	396514.84	2231700.37	Картометрический метод	5.00	–
782	396463.08	2231759.41	Картометрический метод	5.00	–
783	396494.41	2231776.75	Картометрический метод	5.00	–
784	396514.00	2231786.16	Картометрический метод	5.00	–
785	396550.78	2231803.82	Картометрический метод	5.00	–
786	396585.57	2231820.53	Картометрический метод	5.00	–

787	396621.15	2231837.61	Картометрический метод	5.00	–
788	396654.32	2231853.54	Картометрический метод	5.00	–
789	396648.82	2231874.99	Картометрический метод	5.00	–
790	396643.56	2231895.50	Картометрический метод	5.00	–
791	396663.53	2231904.87	Картометрический метод	5.00	–
792	396687.71	2231915.69	Картометрический метод	5.00	–
793	396701.08	2231921.67	Картометрический метод	5.00	–
794	396712.32	2231926.70	Картометрический метод	5.00	–
795	396724.30	2231932.06	Картометрический метод	5.00	–
796	396738.33	2231938.34	Картометрический метод	5.00	–
797	396764.34	2231949.96	Картометрический метод	5.00	–
798	396775.71	2231955.05	Картометрический метод	5.00	–
799	396787.10	2231960.15	Картометрический метод	5.00	–
800	396792.91	2231962.75	Картометрический метод	5.00	–
801	396847.17	2231995.33	Картометрический метод	5.00	–
802	396895.98	2231973.85	Картометрический метод	5.00	–
803	396929.18	2231968.00	Картометрический метод	5.00	–
804	396971.16	2231990.47	Картометрический метод	5.00	–
805	396994.56	2232014.90	Картометрический метод	5.00	–
806	397010.65	2232036.03	Картометрический метод	5.00	–
807	397031.37	2232041.73	Картометрический метод	5.00	–
808	397054.88	2232052.25	Картометрический метод	5.00	–
809	397057.55	2232055.18	Картометрический метод	5.00	–
810	397098.99	2232100.53	Картометрический метод	5.00	–
811	397392.23	2232206.93	Картометрический метод	5.00	–
812	397521.08	2232233.85	Картометрический метод	5.00	–
813	397530.09	2232197.59	Картометрический метод	5.00	–
814	397536.10	2232173.36	Картометрический метод	5.00	–
815	397734.27	2232222.50	Картометрический метод	5.00	–
816	397711.64	2232304.73	Картометрический метод	5.00	–
817	397717.87	2232307.05	Картометрический метод	5.00	–
818	397707.65	2232345.89	Картометрический метод	5.00	–
819	397706.21	2232351.38	Картометрический метод	5.00	–
820	397705.10	2232355.60	Картометрический метод	5.00	–

821	397689.77	2232413.86	Картометрический метод	5.00	–
822	397674.44	2232472.12	Картометрический метод	5.00	–
823	397673.38	2232476.16	Картометрический метод	5.00	–
824	397672.59	2232479.14	Картометрический метод	5.00	–
825	397671.88	2232481.83	Картометрический метод	5.00	–
826	397657.57	2232536.23	Картометрический метод	5.00	–
827	397655.97	2232542.10	Картометрический метод	5.00	–
828	397644.47	2232584.30	Картометрический метод	5.00	–
829	397632.63	2232627.77	Картометрический метод	5.00	–
830	397612.44	2232701.88	Картометрический метод	5.00	–
831	397607.34	2232724.79	Картометрический метод	5.00	–
832	397614.95	2232728.54	Картометрический метод	5.00	–
833	397620.45	2232731.03	Картометрический метод	5.00	–
834	397645.77	2232742.65	Картометрический метод	5.00	–
835	397651.55	2232721.98	Картометрический метод	5.00	–
836	397634.68	2232715.67	Картометрический метод	5.00	–
837	397676.00	2232570.09	Геодезический метод	0.20	–
838	397930.08	2232648.54	Геодезический метод	0.20	–
839	397951.66	2232654.68	Геодезический метод	0.20	–
840	397977.52	2232584.60	Геодезический метод	0.20	–
841	397984.35	2232566.06	Геодезический метод	0.20	–
842	397991.19	2232547.52	Геодезический метод	0.20	–
843	397998.03	2232528.99	Геодезический метод	0.20	–
844	398001.24	2232520.26	Геодезический метод	0.20	–
845	398004.86	2232510.45	Геодезический метод	0.20	–
846	398009.89	2232496.82	Геодезический метод	0.20	–
847	397915.60	2232451.33	Геодезический метод	0.20	–
848	397802.91	2232275.83	Геодезический метод	0.20	–
849	397948.25	2232318.49	Геодезический метод	0.20	–
850	398023.95	2232071.59	Геодезический метод	0.20	–
851	398026.87	2232062.01	Геодезический метод	0.20	–
852	398101.89	2231799.58	Геодезический метод	0.20	–
853	397956.23	2231739.17	Геодезический метод	0.20	–
854	397896.21	2231717.56	Геодезический метод	0.20	–
855	398006.85	2231304.21	Картометрический метод	5.00	–
856	398026.02	2231306.56	Картометрический метод	5.00	–
857	398028.02	2231299.09	Картометрический метод	5.00	–
858	398081.57	2231099.16	Картометрический метод	5.00	–
859	398105.81	2230998.82	Картометрический метод	5.00	–
860	398107.22	2230992.98	Картометрический метод	5.00	–
861	398168.27	2230740.26	Картометрический метод	5.00	–
862	398591.57	2230856.21	Картометрический метод	5.00	–
863	398747.56	2230898.94	Картометрический метод	5.00	–

864	398844.01	2230925.36	Картометрический метод	5.00	–
865	398868.13	2230931.97	Картометрический метод	5.00	–
866	398892.24	2230938.57	Картометрический метод	5.00	–
867	398916.35	2230945.18	Картометрический метод	5.00	–
868	398940.47	2230951.78	Картометрический метод	5.00	–
869	398964.58	2230958.39	Картометрический метод	5.00	–
870	399007.96	2230970.27	Картометрический метод	5.00	–
871	399012.81	2230971.60	Картометрический метод	5.00	–
872	399002.78	2231010.33	Картометрический метод	5.00	–
873	399000.52	2231019.04	Картометрический метод	5.00	–
874	398990.49	2231057.76	Картометрический метод	5.00	–
875	398969.92	2231137.16	Картометрический метод	5.00	–
876	398968.41	2231142.97	Картометрический метод	5.00	–
877	398993.66	2231148.43	Картометрический метод	5.00	–
878	398928.01	2231402.55	Картометрический метод	5.00	–
879	399274.41	2231532.19	Картометрический метод	5.00	–
880	399848.69	2231720.52	Картометрический метод	5.00	–
881	399862.93	2231725.82	Картометрический метод	5.00	–
882	399873.10	2231691.49	Картометрический метод	5.00	–
883	399886.44	2231640.60	Картометрический метод	5.00	–
884	399890.24	2231617.84	Картометрический метод	5.00	–
885	399899.50	2231588.05	Картометрический метод	5.00	–
886	399913.36	2231535.90	Картометрический метод	5.00	–
887	399923.48	2231485.07	Картометрический метод	5.00	–
888	399937.98	2231430.12	Картометрический метод	5.00	–
889	399918.41	2231372.90	Картометрический метод	5.00	–
890	399909.42	2231359.39	Картометрический метод	5.00	–
891	399901.02	2231348.55	Картометрический метод	5.00	–
892	399899.29	2231334.24	Картометрический метод	5.00	–
893	399903.23	2231325.31	Картометрический метод	5.00	–
894	399913.52	2231316.37	Картометрический метод	5.00	–
895	399926.33	2231312.29	Картометрический метод	5.00	–
896	399943.42	2231309.26	Картометрический метод	5.00	–
897	399954.95	2231305.30	Картометрический метод	5.00	–

898	399968.86	2231296.38	Картометрический метод	5.00	–
899	400040.86	2231031.24	Картометрический метод	5.00	–
900	399078.97	2230818.30	Картометрический метод	5.00	–
901	399103.13	2230741.23	Картометрический метод	5.00	–
902	399285.56	2230767.73	Картометрический метод	5.00	–
903	399389.61	2230761.59	Картометрический метод	5.00	–
904	399404.25	2230595.84	Картометрический метод	5.00	–
905	399430.29	2230600.25	Картометрический метод	5.00	–
906	399518.90	2230636.98	Картометрический метод	5.00	–
907	399862.76	2230779.53	Картометрический метод	5.00	–
908	400056.64	2230859.90	Картометрический метод	5.00	–
909	400045.18	2230909.24	Картометрический метод	5.00	–
910	400025.82	2230987.57	Картометрический метод	5.00	–
911	400050.02	2230992.44	Картометрический метод	5.00	–
912	400056.31	2230993.39	Картометрический метод	5.00	–
913	400496.53	2231077.78	Картометрический метод	5.00	–
914	400503.70	2231079.16	Картометрический метод	5.00	–
915	401147.44	2231208.51	Картометрический метод	5.00	–
916	401156.91	2231186.16	Картометрический метод	5.00	–
917	401161.15	2231176.76	Картометрический метод	5.00	–
918	401192.55	2231149.83	Картометрический метод	5.00	–
919	401198.63	2231146.96	Картометрический метод	5.00	–
920	401517.45	2231206.43	Картометрический метод	5.00	–
921	401522.24	2231207.49	Картометрический метод	5.00	–
922	401534.41	2231162.27	Картометрический метод	5.00	–
923	401566.37	2231142.16	Картометрический метод	5.00	–
924	401600.96	2231112.31	Картометрический метод	5.00	–
925	401639.51	2231095.68	Картометрический метод	5.00	–
926	401685.99	2231092.00	Картометрический метод	5.00	–
927	401721.90	2231093.32	Картометрический метод	5.00	–
928	401758.61	2231092.01	Картометрический метод	5.00	–
929	401796.07	2231084.82	Картометрический метод	5.00	–
930	401837.15	2231068.88	Картометрический метод	5.00	–
931	401871.48	2231048.03	Картометрический метод	5.00	–



932	401900.29	2231027.81	Картометрический метод	5.00	–
933	401941.36	2231016.77	Картометрический метод	5.00	–
934	401980.60	2231013.69	Картометрический метод	5.00	–
935	402018.60	2231016.14	Картометрический метод	5.00	–
936	402062.74	2231020.42	Картометрический метод	5.00	–
937	402086.65	2231027.77	Картометрический метод	5.00	–
938	402177.99	2231022.85	Картометрический метод	5.00	–
939	402216.42	2230996.45	Картометрический метод	5.00	–
940	402276.42	2230994.10	Картометрический метод	5.00	–
941	402330.64	2231008.12	Картометрический метод	5.00	–
942	402396.23	2231025.89	Картометрический метод	5.00	–
943	402434.85	2231036.30	Картометрический метод	5.00	–
944	402472.86	2231040.58	Картометрический метод	5.00	–
945	402509.03	2231044.26	Картометрический метод	5.00	–
946	402547.65	2231046.70	Картометрический метод	5.00	–
947	402581.96	2231042.22	Картометрический метод	5.00	–
948	402616.82	2231039.06	Картометрический метод	5.00	–
949	402653.79	2231029.56	Картометрический метод	5.00	–
214	402673.10	2231027.21	Картометрический метод	5.00	–
–	–	–	–	–	–
950	397046.15	2232259.62	Геодезический метод	0.10	–
951	397031.81	2232295.95	Геодезический метод	0.10	–
952	397207.36	2232369.73	Геодезический метод	0.10	–
953	397085.41	2232676.41	Геодезический метод	0.10	–
954	397129.00	2232695.00	Геодезический метод	0.10	–
955	397076.00	2232831.00	Геодезический метод	0.10	–
956	397036.62	2232819.95	Геодезический метод	0.10	–
957	397011.72	2232812.95	Геодезический метод	0.10	–
958	397008.75	2232824.58	Геодезический метод	0.10	–
959	396986.14	2232818.25	Геодезический метод	0.10	–
960	396979.71	2232838.90	Геодезический метод	0.10	–
961	396976.57	2232848.98	Геодезический метод	0.10	–
962	396785.61	2232796.88	Геодезический метод	0.10	–
963	396561.66	2232714.39	Геодезический метод	0.10	–
964	396545.87	2232709.20	Геодезический метод	0.10	–
965	396472.41	2232681.69	Геодезический метод	0.10	–
966	396433.38	2232666.58	Геодезический метод	0.10	–
967	396393.26	2232651.42	Геодезический метод	0.10	–
968	396370.38	2232644.03	Геодезический метод	0.10	–
969	396348.54	2232630.88	Геодезический метод	0.10	–
970	396324.61	2232620.83	Геодезический метод	0.10	–
971	396304.75	2232613.67	Геодезический метод	0.10	–
972	396290.58	2232607.93	Геодезический метод	0.10	–
973	396278.78	2232603.26	Геодезический метод	0.10	–
974	396268.28	2232599.08	Геодезический метод	0.10	–
975	396258.14	2232595.50	Геодезический метод	0.10	–
976	396203.46	2232570.70	Геодезический метод	0.10	–
977	396174.60	2232559.82	Геодезический метод	0.10	–

978	396168.78	2232578.80	Геодезический метод	0.10	–
979	396157.53	2232608.62	Геодезический метод	0.10	–
980	396147.40	2232639.62	Геодезический метод	0.10	–
981	396137.14	2232671.05	Геодезический метод	0.10	–
982	396130.11	2232692.87	Геодезический метод	0.10	–
983	396042.79	2232657.65	Геодезический метод	0.10	–
984	395970.55	2232624.86	Геодезический метод	0.10	–
985	395967.64	2232632.68	Геодезический метод	0.10	–
986	395958.23	2232660.62	Геодезический метод	0.10	–
987	395995.34	2232673.12	Геодезический метод	0.10	–
988	396030.27	2232687.37	Геодезический метод	0.10	–
989	396037.55	2232690.18	Геодезический метод	0.10	–
990	396023.07	2232728.97	Геодезический метод	0.10	–
991	396015.22	2232726.42	Геодезический метод	0.10	–
992	396009.04	2232743.06	Геодезический метод	0.10	–
993	395992.31	2232773.73	Геодезический метод	0.10	–
994	396001.97	2232777.73	Геодезический метод	0.10	–
995	396000.92	2232780.66	Геодезический метод	0.10	–
996	395984.14	2232826.48	Геодезический метод	0.10	–
997	395965.78	2232856.94	Геодезический метод	0.10	–
998	395954.98	2232867.97	Геодезический метод	0.10	–
999	395953.25	2232870.28	Геодезический метод	0.10	–
1000	395948.23	2232878.11	Геодезический метод	0.10	–
1001	395947.50	2232879.58	Геодезический метод	0.10	–
1002	395941.66	2232891.35	Геодезический метод	0.10	–
1003	395832.95	2232878.60	Геодезический метод	0.10	–
1004	395830.44	2232878.07	Геодезический метод	0.10	–
1005	395758.30	2232862.85	Геодезический метод	0.10	–
1006	395776.77	2232807.82	Геодезический метод	0.10	–
1007	395777.18	2232806.86	Геодезический метод	0.10	–
1008	395778.25	2232802.65	Геодезический метод	0.10	–
1009	395762.30	2232798.48	Геодезический метод	0.10	–
1010	395768.14	2232776.01	Геодезический метод	0.10	–
1011	395722.88	2232765.48	Геодезический метод	0.10	–
1012	395707.37	2232761.16	Геодезический метод	0.10	–
1013	395701.17	2232762.06	Геодезический метод	0.10	–
1014	395699.14	2232770.55	Геодезический метод	0.10	–
1015	395681.13	2232766.42	Геодезический метод	0.10	–
1016	395678.30	2232764.12	Геодезический метод	0.10	–
1017	395682.44	2232747.64	Геодезический метод	0.10	–
1018	395680.85	2232744.32	Геодезический метод	0.10	–
1019	395676.92	2232742.32	Геодезический метод	0.10	–
1020	395680.34	2232725.27	Геодезический метод	0.10	–
1021	395665.36	2232722.39	Геодезический метод	0.10	–
1022	395662.73	2232715.24	Геодезический метод	0.10	–
1023	395663.07	2232709.55	Геодезический метод	0.10	–
1024	395675.84	2232712.26	Геодезический метод	0.10	–
1025	395679.51	2232700.29	Геодезический метод	0.10	–
1026	395682.03	2232701.06	Геодезический метод	0.10	–
1027	395685.26	2232688.41	Геодезический метод	0.10	–
1028	395686.83	2232688.89	Геодезический метод	0.10	–
1029	395695.36	2232678.51	Геодезический метод	0.10	–
1030	395710.23	2232681.53	Геодезический метод	0.10	–
1031	395716.92	2232686.42	Геодезический метод	0.10	–
1032	395715.77	2232692.78	Геодезический метод	0.10	–
1033	395717.73	2232695.83	Геодезический метод	0.10	–
1034	395727.98	2232698.22	Геодезический метод	0.10	–
1035	395739.52	2232699.81	Геодезический метод	0.10	–
1036	395747.12	2232676.07	Геодезический метод	0.10	–
1037	395749.99	2232642.56	Геодезический метод	0.10	–
1038	395742.21	2232642.36	Геодезический метод	0.10	–
1039	395740.14	2232632.80	Геодезический метод	0.10	–
1040	395736.66	2232583.92	Геодезический метод	0.10	–
1041	395777.44	2232580.36	Геодезический метод	0.10	–
1042	395778.07	2232575.27	Геодезический метод	0.10	–
1043	395793.57	2232577.01	Геодезический метод	0.10	–
1044	395838.36	2232581.90	Геодезический метод	0.10	–

1045	395839.26	2232578.57	Геодезический метод	0.10	–
1046	395789.76	2232562.22	Геодезический метод	0.10	–
1047	395739.56	2232562.88	Геодезический метод	0.10	–
1048	395722.72	2232568.23	Геодезический метод	0.10	–
1049	395721.26	2232562.70	Геодезический метод	0.10	–
1050	395716.82	2232531.12	Геодезический метод	0.10	–
1051	395722.73	2232528.14	Геодезический метод	0.10	–
1052	395748.37	2232465.77	Геодезический метод	0.10	–
1053	395776.34	2232399.12	Геодезический метод	0.10	–
1054	395798.01	2232369.26	Геодезический метод	0.10	–
1055	395812.60	2232330.01	Геодезический метод	0.10	–
1056	395833.55	2232271.73	Геодезический метод	0.10	–
1057	395865.29	2232218.73	Геодезический метод	0.10	–
1058	395959.98	2232206.02	Геодезический метод	0.10	–
1059	395965.14	2232205.30	Геодезический метод	0.10	–
1060	395957.12	2232236.80	Геодезический метод	0.10	–
1061	395991.31	2232244.16	Геодезический метод	0.10	–
1062	396006.12	2232255.36	Геодезический метод	0.10	–
1063	396006.23	2232255.14	Геодезический метод	0.10	–
1064	396018.79	2232204.80	Геодезический метод	0.10	–
1065	396021.38	2232194.45	Геодезический метод	0.10	–
1066	396032.70	2232192.76	Геодезический метод	0.10	–
1067	396050.03	2232182.61	Геодезический метод	0.10	–
1068	396051.78	2232183.62	Геодезический метод	0.10	–
1069	396062.69	2232214.43	Геодезический метод	0.10	–
1070	396074.53	2232192.46	Геодезический метод	0.10	–
1071	396078.58	2232194.55	Геодезический метод	0.10	–
1072	396084.74	2232182.72	Геодезический метод	0.10	–
1073	396088.08	2232176.29	Геодезический метод	0.10	–
1074	396104.33	2232145.05	Геодезический метод	0.10	–
1075	396148.23	2232169.59	Геодезический метод	0.10	–
1076	396132.72	2232206.84	Геодезический метод	0.10	–
1077	396135.90	2232208.17	Геодезический метод	0.10	–
1078	396133.92	2232213.60	Геодезический метод	0.10	–
1079	396120.50	2232250.35	Геодезический метод	0.10	–
1080	396106.45	2232245.46	Геодезический метод	0.10	–
1081	396102.84	2232241.74	Геодезический метод	0.10	–
1082	396085.09	2232231.93	Геодезический метод	0.10	–
1083	396077.18	2232254.52	Геодезический метод	0.10	–
1084	396063.36	2232250.60	Геодезический метод	0.10	–
1085	396067.90	2232258.20	Геодезический метод	0.10	–
1086	396069.11	2232288.01	Геодезический метод	0.10	–
1087	396079.63	2232298.00	Геодезический метод	0.10	–
1088	396093.06	2232310.76	Геодезический метод	0.10	–
1089	396058.01	2232403.49	Геодезический метод	0.10	–
1090	396053.42	2232417.87	Геодезический метод	0.10	–
1091	396066.33	2232425.46	Геодезический метод	0.10	–
1092	396087.80	2232394.94	Геодезический метод	0.10	–
1093	396150.80	2232266.95	Геодезический метод	0.10	–
1094	396251.69	2232066.84	Геодезический метод	0.10	–
1095	396325.00	2231929.00	Геодезический метод	0.10	–
1096	396803.00	2232139.00	Геодезический метод	0.10	–
950	397046.15	2232259.62	Геодезический метод	0.10	–
–	–	–	–	–	–
1097	397774.50	2232800.10	Геодезический метод	0.10	–
1098	397766.40	2232921.60	Геодезический метод	0.10	–
1099	397862.70	2232931.20	Геодезический метод	0.10	–
1100	397866.15	2232919.03	Геодезический метод	0.10	–
1101	397880.31	2232920.69	Геодезический метод	0.10	–
1102	397878.14	2232930.12	Геодезический метод	0.10	–
1103	397843.42	2233073.93	Геодезический метод	0.10	–
1104	397830.49	2233070.05	Геодезический метод	0.10	–
1105	397824.46	2233091.94	Геодезический метод	0.10	–
1106	397838.20	2233095.57	Геодезический метод	0.10	–
1107	397833.78	2233113.86	Геодезический метод	0.10	–
1108	397780.61	2233206.48	Геодезический метод	0.10	–
1109	397770.45	2233214.78	Геодезический метод	0.10	–

1110	397830.75	2233406.58	Геодезический метод	0.10	–
1111	397798.81	2233453.00	Геодезический метод	0.10	–
1112	397787.58	2233421.97	Геодезический метод	0.10	–
1113	397777.54	2233394.23	Геодезический метод	0.10	–
1114	397772.40	2233380.01	Геодезический метод	0.10	–
1115	397754.29	2233329.97	Геодезический метод	0.10	–
1116	397739.10	2233287.99	Геодезический метод	0.10	–
1117	397727.29	2233255.37	Геодезический метод	0.10	–
1118	397704.71	2233192.97	Геодезический метод	0.10	–
1119	397736.85	2233096.38	Геодезический метод	0.10	–
1120	397726.15	2233092.48	Геодезический метод	0.10	–
1121	397713.31	2233131.23	Геодезический метод	0.10	–
1122	397699.59	2233172.63	Геодезический метод	0.10	–
1123	397682.99	2233222.71	Геодезический метод	0.10	–
1124	397681.10	2233228.41	Геодезический метод	0.10	–
1125	397673.83	2233250.33	Геодезический метод	0.10	–
1126	397657.83	2233242.16	Геодезический метод	0.10	–
1127	397637.97	2233232.02	Геодезический метод	0.10	–
1128	397620.65	2233223.17	Геодезический метод	0.10	–
1129	397602.06	2233213.67	Геодезический метод	0.10	–
1130	397583.36	2233204.12	Геодезический метод	0.10	–
1131	397563.70	2233194.08	Геодезический метод	0.10	–
1132	397543.30	2233183.66	Геодезический метод	0.10	–
1133	397522.58	2233173.08	Геодезический метод	0.10	–
1134	397501.50	2233162.31	Геодезический метод	0.10	–
1135	397510.63	2233145.03	Геодезический метод	0.10	–
1136	397512.35	2233141.78	Геодезический метод	0.10	–
1137	397515.24	2233140.42	Геодезический метод	0.10	–
1138	397560.55	2233119.08	Геодезический метод	0.10	–
1139	397572.02	2233027.99	Геодезический метод	0.10	–
1140	397576.95	2232988.88	Геодезический метод	0.10	–
834	397645.77	2232742.65	Геодезический метод	0.10	–
1097	397774.50	2232800.10	Геодезический метод	0.10	–
–	–	–	–	–	–
1141	398897.73	2234170.56	Геодезический метод	0.10	–
1142	398898.29	2234179.84	Геодезический метод	0.10	–
1143	398898.05	2234213.55	Геодезический метод	0.10	–
1144	398903.23	2234220.59	Геодезический метод	0.10	–
1145	398918.28	2234220.39	Геодезический метод	0.10	–
1146	398920.22	2234258.60	Геодезический метод	0.10	–
1147	398963.65	2234258.90	Геодезический метод	0.10	–
1148	398961.14	2234295.50	Геодезический метод	0.10	–
1149	398961.14	2234296.38	Геодезический метод	0.10	–
1150	398948.66	2234295.78	Геодезический метод	0.10	–
1151	398948.07	2234312.13	Геодезический метод	0.10	–
1152	398943.70	2234312.07	Геодезический метод	0.10	–
1153	398943.54	2234319.94	Геодезический метод	0.10	–
1154	398943.44	2234324.97	Геодезический метод	0.10	–
1155	398921.77	2234322.30	Геодезический метод	0.10	–
1156	398921.07	2234358.44	Геодезический метод	0.10	–
1157	398901.53	2234358.41	Геодезический метод	0.10	–
1158	398901.32	2234363.76	Геодезический метод	0.10	–
1159	398900.08	2234387.62	Геодезический метод	0.10	–
1160	398899.36	2234408.30	Геодезический метод	0.10	–
1161	398897.71	2234455.20	Геодезический метод	0.10	–
1162	398896.95	2234477.08	Геодезический метод	0.10	–
1163	398895.99	2234504.37	Геодезический метод	0.10	–
1164	398871.51	2234503.51	Геодезический метод	0.10	–
1165	398867.23	2234503.40	Геодезический метод	0.10	–
1166	398856.69	2234503.50	Геодезический метод	0.10	–
1167	398858.80	2234334.85	Геодезический метод	0.10	–
1168	398807.14	2234333.10	Геодезический метод	0.10	–
1169	398800.20	2234166.65	Геодезический метод	0.10	–
1170	398800.59	2234140.65	Геодезический метод	0.10	–
1171	398801.50	2234121.83	Геодезический метод	0.10	–
1172	398878.14	2234120.97	Геодезический метод	0.10	–
1173	398879.23	2234170.96	Геодезический метод	0.10	–

1141	398897.73	2234170.56	Геодезический метод	0.10	–
–	–	–	–	–	–
1174	401254.03	2233771.46	Геодезический метод	0.10	–
1175	401254.41	2233771.61	Геодезический метод	0.10	–
1176	401249.20	2233778.40	Геодезический метод	0.10	–
1177	401224.70	2233901.30	Геодезический метод	0.10	–
1178	401229.24	2233912.53	Геодезический метод	0.10	–
1179	401213.45	2233904.57	Геодезический метод	0.10	–
1180	401194.37	2233894.96	Геодезический метод	0.10	–
1181	401184.71	2233890.09	Геодезический метод	0.10	–
1182	401159.49	2233877.38	Геодезический метод	0.10	–
1183	401124.03	2233872.17	Геодезический метод	0.10	–
1184	401096.35	2233868.11	Геодезический метод	0.10	–
1185	401068.67	2233864.04	Геодезический метод	0.10	–
1186	401040.99	2233859.98	Геодезический метод	0.10	–
1187	401004.49	2233854.62	Геодезический метод	0.10	–
1188	401026.17	2233722.85	Геодезический метод	0.10	–
1189	401071.65	2233722.85	Геодезический метод	0.10	–
1190	401183.77	2233771.96	Геодезический метод	0.10	–
1174	401254.03	2233771.46	Геодезический метод	0.10	–
–	–	–	–	–	–
1191	398527.99	2233547.29	Геодезический метод	0.10	–
1192	398527.62	2233550.52	Геодезический метод	0.10	–
1193	398523.72	2233584.65	Геодезический метод	0.10	–
1194	398523.00	2233590.96	Геодезический метод	0.10	–
1195	398519.71	2233619.77	Геодезический метод	0.10	–
1196	398518.38	2233631.40	Геодезический метод	0.10	–
1197	398273.97	2233603.47	Геодезический метод	0.10	–
1198	398278.59	2233563.03	Геодезический метод	0.10	–
1199	398296.44	2233519.52	Геодезический метод	0.10	–
1191	398527.99	2233547.29	Геодезический метод	0.10	–
–	–	–	–	–	–
1200	396135.45	2231983.05	Геодезический метод	0.10	–
1201	396143.00	2231986.38	Геодезический метод	0.10	–
1202	396127.85	2232019.16	Геодезический метод	0.10	–
1203	396119.49	2232037.24	Геодезический метод	0.10	–
1204	396111.08	2232055.41	Геодезический метод	0.10	–
1205	396102.68	2232073.58	Геодезический метод	0.10	–
1206	396100.16	2232079.03	Геодезический метод	0.10	–
1207	396092.05	2232096.57	Геодезический метод	0.10	–
1208	396083.96	2232114.05	Геодезический метод	0.10	–
1209	396076.78	2232129.57	Геодезический метод	0.10	–
1210	396072.45	2232133.65	Геодезический метод	0.10	–
1211	396059.47	2232160.38	Геодезический метод	0.10	–
1212	396044.01	2232176.11	Геодезический метод	0.10	–
1213	396023.98	2232186.45	Геодезический метод	0.10	–
1214	396000.33	2232194.74	Геодезический метод	0.10	–
1215	395979.42	2232197.09	Геодезический метод	0.10	–
1216	395939.16	2232199.81	Геодезический метод	0.10	–
1217	395943.19	2232194.08	Геодезический метод	0.10	–
1218	395945.95	2232180.51	Геодезический метод	0.10	–
1219	395929.44	2232175.21	Геодезический метод	0.10	–
1220	395928.15	2232174.81	Геодезический метод	0.10	–
1221	395929.95	2232168.86	Геодезический метод	0.10	–
1222	395944.16	2232121.90	Геодезический метод	0.10	–
1223	395952.76	2232118.10	Геодезический метод	0.10	–
1224	395972.72	2232105.49	Геодезический метод	0.10	–
1225	396012.00	2232118.11	Геодезический метод	0.10	–
1226	396020.31	2232106.99	Геодезический метод	0.10	–
1227	396050.17	2232049.48	Геодезический метод	0.10	–
1228	396045.41	2232033.28	Геодезический метод	0.10	–
1229	396074.67	2231976.92	Геодезический метод	0.10	–
1230	396083.61	2231979.47	Геодезический метод	0.10	–
1231	396091.84	2231962.91	Геодезический метод	0.10	–
1232	396093.95	2231964.21	Геодезический метод	0.10	–
1200	396135.45	2231983.05	Геодезический метод	0.10	–
–	–	–	–	–	–

1233	397157.03	2233150.65	Геодезический метод	0.10	–
1234	397113.92	2233245.07	Геодезический метод	0.10	–
1235	396993.27	2233214.48	Геодезический метод	0.10	–
1236	396999.22	2233197.21	Геодезический метод	0.10	–
1237	396973.81	2233189.02	Геодезический метод	0.10	–
1238	397000.98	2233104.82	Геодезический метод	0.10	–
1233	397157.03	2233150.65	Геодезический метод	0.10	–
–	–	–	–	–	–
1239	396295.05	2231903.14	Геодезический метод	0.10	–
1240	396242.91	2232025.53	Геодезический метод	0.10	–
1241	396229.03	2232058.10	Геодезический метод	0.10	–
1242	396145.32	2232025.88	Геодезический метод	0.10	–
1243	396158.58	2231992.27	Геодезический метод	0.10	–
1244	396207.37	2231868.55	Геодезический метод	0.10	–
1239	396295.05	2231903.14	Геодезический метод	0.10	–
–	–	–	–	–	–
1245	398534.42	2233490.90	Геодезический метод	0.10	–
1246	398529.95	2233530.05	Геодезический метод	0.10	–
1247	398302.94	2233504.11	Геодезический метод	0.10	–
1248	398308.78	2233490.38	Геодезический метод	0.10	–
1249	398317.29	2233473.51	Геодезический метод	0.10	–
1250	398319.18	2233470.62	Геодезический метод	0.10	–
1245	398534.42	2233490.90	Геодезический метод	0.10	–
–	–	–	–	–	–
1251	398752.28	2233511.45	Геодезический метод	0.10	–
1252	398747.32	2233554.89	Геодезический метод	0.10	–
1253	398551.81	2233532.56	Геодезический метод	0.10	–
1254	398556.33	2233492.98	Геодезический метод	0.10	–
1251	398752.28	2233511.45	Геодезический метод	0.10	–
–	–	–	–	–	–
1255	396303.33	2232754.14	Геодезический метод	0.10	–
1256	396287.46	2232780.61	Геодезический метод	0.10	–
1257	396276.43	2232799.28	Геодезический метод	0.10	–
1258	396276.34	2232799.51	Геодезический метод	0.10	–
1259	396255.83	2232833.75	Геодезический метод	0.10	–
1260	396222.78	2232816.53	Геодезический метод	0.10	–
1261	396219.00	2232814.55	Геодезический метод	0.10	–
1262	396211.79	2232810.79	Геодезический метод	0.10	–
1263	396208.39	2232817.99	Геодезический метод	0.10	–
1264	396200.90	2232813.39	Геодезический метод	0.10	–
1265	396203.97	2232806.72	Геодезический метод	0.10	–
1266	396184.28	2232798.90	Геодезический метод	0.10	–
1267	396194.13	2232780.55	Геодезический метод	0.10	–
1268	396197.53	2232782.44	Геодезический метод	0.10	–
1269	396201.83	2232774.03	Геодезический метод	0.10	–
1270	396202.80	2232774.61	Геодезический метод	0.10	–
1271	396206.83	2232767.38	Геодезический метод	0.10	–
1272	396202.01	2232764.85	Геодезический метод	0.10	–
1273	396220.00	2232728.18	Геодезический метод	0.10	–
1274	396226.03	2232716.89	Геодезический метод	0.10	–
1275	396226.89	2232715.27	Геодезический метод	0.10	–
1255	396303.33	2232754.14	Геодезический метод	0.10	–
–	–	–	–	–	–
1276	395356.99	2232933.65	Геодезический метод	0.10	–
1277	395359.43	2232952.11	Геодезический метод	0.10	–
1278	395356.57	2232965.13	Геодезический метод	0.10	–
1279	395352.09	2232971.68	Геодезический метод	0.10	–
1280	395352.88	2232975.33	Геодезический метод	0.10	–
1281	395349.14	2232983.91	Геодезический метод	0.10	–
1282	395339.00	2232979.20	Геодезический метод	0.10	–
1283	395338.81	2232979.68	Геодезический метод	0.10	–
1284	395338.13	2232979.37	Геодезический метод	0.10	–
1285	395335.91	2232984.73	Геодезический метод	0.10	–
1286	395325.16	2232980.46	Геодезический метод	0.10	–
1287	395316.18	2233002.37	Геодезический метод	0.10	–
1288	395270.65	2232979.57	Геодезический метод	0.10	–
1289	395281.00	2232955.57	Геодезический метод	0.10	–

1290	395277.42	2232953.41	Геодезический метод	0.10	–
1291	395283.46	2232938.77	Геодезический метод	0.10	–
1292	395281.93	2232937.87	Геодезический метод	0.10	–
1293	395274.50	2232955.30	Геодезический метод	0.10	–
1294	395255.32	2232947.77	Геодезический метод	0.10	–
1295	395253.81	2232943.53	Геодезический метод	0.10	–
1296	395254.00	2232940.57	Геодезический метод	0.10	–
1297	395241.12	2232935.00	Геодезический метод	0.10	–
1298	395235.76	2232932.55	Геодезический метод	0.10	–
1299	395233.33	2232931.43	Геодезический метод	0.10	–
1300	395223.04	2232925.93	Геодезический метод	0.10	–
1301	395219.52	2232924.04	Геодезический метод	0.10	–
1302	395230.74	2232900.24	Геодезический метод	0.10	–
1303	395275.72	2232918.24	Геодезический метод	0.10	–
1304	395286.37	2232895.07	Геодезический метод	0.10	–
1305	395305.57	2232903.49	Геодезический метод	0.10	–
1306	395303.13	2232909.61	Геодезический метод	0.10	–
1307	395301.91	2232912.22	Геодезический метод	0.10	–
1308	395315.30	2232917.33	Геодезический метод	0.10	–
1276	395356.99	2232933.65	Геодезический метод	0.10	–
–	–	–	–	–	–
1309	395660.83	2232613.36	Геодезический метод	0.10	–
1310	395644.70	2232642.79	Геодезический метод	0.10	–
1311	395630.98	2232669.28	Геодезический метод	0.10	–
1312	395632.21	2232669.83	Геодезический метод	0.10	–
1313	395634.34	2232671.22	Геодезический метод	0.10	–
1314	395625.77	2232697.41	Геодезический метод	0.10	–
1315	395617.59	2232695.21	Геодезический метод	0.10	–
1316	395615.99	2232698.30	Геодезический метод	0.10	–
1317	395614.32	2232697.05	Геодезический метод	0.10	–
1318	395610.22	2232710.59	Геодезический метод	0.10	–
1319	395604.66	2232728.65	Геодезический метод	0.10	–
1320	395603.16	2232733.52	Геодезический метод	0.10	–
1321	395592.09	2232730.54	Геодезический метод	0.10	–
1322	395593.72	2232725.28	Геодезический метод	0.10	–
1323	395592.09	2232724.78	Геодезический метод	0.10	–
1324	395591.71	2232726.01	Геодезический метод	0.10	–
1325	395575.74	2232710.52	Геодезический метод	0.10	–
1326	395573.68	2232708.43	Геодезический метод	0.10	–
1327	395542.13	2232678.67	Геодезический метод	0.10	–
1328	395542.32	2232669.00	Геодезический метод	0.10	–
1329	395569.37	2232643.69	Геодезический метод	0.10	–
1330	395569.81	2232643.30	Геодезический метод	0.10	–
1331	395572.40	2232640.51	Геодезический метод	0.10	–
1332	395573.33	2232640.09	Геодезический метод	0.10	–
1333	395614.36	2232619.32	Геодезический метод	0.10	–
1334	395651.00	2232605.90	Геодезический метод	0.10	–
1309	395660.83	2232613.36	Геодезический метод	0.10	–
–	–	–	–	–	–
1335	395214.99	2232967.40	Геодезический метод	0.10	–
1336	395237.92	2232977.18	Геодезический метод	0.10	–
1337	395226.98	2233006.93	Геодезический метод	0.10	–
1338	395213.51	2233041.01	Геодезический метод	0.10	–
1339	395174.60	2233024.93	Геодезический метод	0.10	–
1340	395141.85	2233010.33	Геодезический метод	0.10	–
1341	395143.47	2233004.92	Геодезический метод	0.10	–
1342	395144.25	2233000.71	Геодезический метод	0.10	–
1343	395146.75	2232995.51	Геодезический метод	0.10	–
1344	395154.20	2232975.47	Геодезический метод	0.10	–
1345	395148.99	2232973.67	Геодезический метод	0.10	–
1346	395144.51	2232972.44	Геодезический метод	0.10	–
1347	395132.62	2232969.17	Геодезический метод	0.10	–
1348	395143.99	2232927.60	Геодезический метод	0.10	–
1349	395163.75	2232937.71	Геодезический метод	0.10	–
1350	395170.50	2232940.87	Геодезический метод	0.10	–
1351	395178.50	2232945.21	Геодезический метод	0.10	–
1352	395183.56	2232948.57	Геодезический метод	0.10	–

1353	395190.34	2232954.63	Геодзический метод	0.10	–
1354	395202.98	2232962.21	Геодзический метод	0.10	–
1335	395214.99	2232967.40	Геодзический метод	0.10	–
–	–	–	–	–	–
1355	395706.17	2232803.61	Геодзический метод	0.10	–
1356	395698.21	2232827.29	Геодзический метод	0.10	–
1357	395689.94	2232856.33	Геодзический метод	0.10	–
1358	395682.87	2232854.35	Геодзический метод	0.10	–
1359	395616.00	2232834.65	Геодзический метод	0.10	–
1360	395611.36	2232827.09	Геодзический метод	0.10	–
1361	395624.88	2232781.02	Геодзический метод	0.10	–
1362	395627.73	2232780.02	Геодзический метод	0.10	–
1355	395706.17	2232803.61	Геодзический метод	0.10	–
–	–	–	–	–	–
1363	396600.74	2233469.71	Геодзический метод	0.10	–
1364	396584.24	2233517.97	Геодзический метод	0.10	–
1365	396566.28	2233511.78	Геодзический метод	0.10	–
1366	396558.72	2233509.18	Геодзический метод	0.10	–
1367	396558.17	2233502.70	Геодзический метод	0.10	–
1368	396549.61	2233500.83	Геодзический метод	0.10	–
1369	396485.39	2233477.12	Геодзический метод	0.10	–
1370	396472.53	2233472.99	Геодзический метод	0.10	–
1371	396476.17	2233462.54	Геодзический метод	0.10	–
1372	396479.71	2233458.78	Геодзический метод	0.10	–
1373	396490.89	2233455.72	Геодзический метод	0.10	–
1374	396513.05	2233453.56	Геодзический метод	0.10	–
1375	396552.04	2233454.66	Геодзический метод	0.10	–
1376	396566.83	2233460.94	Геодзический метод	0.10	–
1377	396566.88	2233460.72	Геодзический метод	0.10	–
1378	396573.61	2233462.67	Геодзический метод	0.10	–
1363	396600.74	2233469.71	Геодзический метод	0.10	–
–	–	–	–	–	–
1379	398790.22	2233515.03	Геодзический метод	0.10	–
1380	398790.25	2233546.73	Геодзический метод	0.10	–
1381	398790.25	2233584.88	Геодзический метод	0.10	–
1382	398790.25	2233622.52	Геодзический метод	0.10	–
1383	398790.22	2233645.02	Геодзический метод	0.10	–
1384	398754.64	2233641.69	Геодзический метод	0.10	–
1385	398757.36	2233617.86	Геодзический метод	0.10	–
1386	398761.96	2233577.65	Геодзический метод	0.10	–
1387	398764.33	2233556.84	Геодзический метод	0.10	–
1388	398769.34	2233513.06	Геодзический метод	0.10	–
1379	398790.22	2233515.03	Геодзический метод	0.10	–
–	–	–	–	–	–
1389	398404.27	2234331.37	Геодзический метод	0.10	–
1390	398406.48	2234333.40	Геодзический метод	0.10	–
1391	398349.79	2234395.72	Геодзический метод	0.10	–
1392	398328.92	2234376.67	Геодзический метод	0.10	–
1393	398353.77	2234348.22	Геодзический метод	0.10	–
1394	398384.42	2234313.13	Геодзический метод	0.10	–
1389	398404.27	2234331.37	Геодзический метод	0.10	–
–	–	–	–	–	–
1395	395304.09	2233021.00	Геодзический метод	0.10	–
1396	395303.92	2233021.08	Геодзический метод	0.10	–
1397	395304.01	2233021.27	Геодзический метод	0.10	–
1398	395306.08	2233021.81	Геодзический метод	0.10	–
1399	395288.97	2233062.32	Геодзический метод	0.10	–
1400	395255.00	2233048.60	Геодзический метод	0.10	–
1401	395265.61	2233024.04	Геодзический метод	0.10	–
1402	395260.43	2233021.58	Геодзический метод	0.10	–
1403	395267.56	2233005.62	Геодзический метод	0.10	–
1404	395277.32	2233010.30	Геодзический метод	0.10	–
1395	395304.09	2233021.00	Геодзический метод	0.10	–
–	–	–	–	–	–
1405	398823.41	2233958.45	Геодзический метод	0.10	–
1406	398823.41	2233980.03	Геодзический метод	0.10	–
1407	398798.80	2233976.93	Геодзический метод	0.10	–



1408	398798.77	2233958.57	Геодезический метод	0.10	–
1405	398823.41	2233958.45	Геодезический метод	0.10	–
–	–	–	–	–	–
1409	398753.31	2234347.23	Геодезический метод	0.10	–
1410	398752.36	2234366.15	Геодезический метод	0.10	–
1411	398730.57	2234365.28	Геодезический метод	0.10	–
1412	398731.24	2234345.88	Геодезический метод	0.10	–
1409	398753.31	2234347.23	Геодезический метод	0.10	–
Зона1(5)	–	–	–	–	–
1413	395969.98	2232359.60	Геодезический метод	0.10	–
1414	395951.05	2232421.87	Геодезический метод	0.10	–
1415	395899.43	2232405.43	Геодезический метод	0.10	–
1416	395915.56	2232351.51	Геодезический метод	0.10	–
1417	395917.70	2232344.31	Геодезический метод	0.10	–
1413	395969.98	2232359.60	Геодезический метод	0.10	–
Зона1(6)	–	–	–	–	–
1418	396020.88	2226505.98	Картометрический метод	5.00	–
1419	396020.50	2226858.80	Картометрический метод	5.00	–
1420	396015.11	2227402.37	Картометрический метод	5.00	–
1421	396010.89	2227836.94	Картометрический метод	5.00	–
1422	396015.82	2227863.03	Картометрический метод	5.00	–
1423	396036.58	2227874.22	Картометрический метод	5.00	–
1424	396059.32	2227886.48	Картометрический метод	5.00	–
1425	396081.24	2227898.30	Картометрический метод	5.00	–
1426	396081.76	2227898.54	Картометрический метод	5.00	–
1427	396104.65	2227909.18	Картометрический метод	5.00	–
1428	396122.82	2227917.62	Картометрический метод	5.00	–
1429	396127.63	2227919.51	Картометрический метод	5.00	–
1430	396150.96	2227928.69	Картометрический метод	5.00	–
1431	396154.63	2227930.13	Картометрический метод	5.00	–
1432	396181.14	2227937.84	Картометрический метод	5.00	–
1433	396206.07	2227945.09	Картометрический метод	5.00	–
1434	396210.06	2227945.80	Картометрический метод	5.00	–
1435	396236.85	2227950.59	Картометрический метод	5.00	–
1436	396255.03	2227953.84	Картометрический метод	5.00	–
1437	396261.52	2227955.69	Картометрический метод	5.00	–
1438	396285.56	2227962.54	Картометрический метод	5.00	–
1439	396309.61	2227969.40	Картометрический метод	5.00	–
1440	396318.17	2227971.84	Картометрический метод	5.00	–
1441	396336.95	2227979.61	Картометрический метод	5.00	–
1442	396364.34	2227986.93	Картометрический метод	5.00	–
1443	395740.42	2229528.50	Картометрический метод	5.00	–

1444	395700.07	2229625.58	Картометрический метод	5.00	–
1445	395695.17	2229650.88	Картометрический метод	5.00	–
1446	395692.09	2229709.96	Картометрический метод	5.00	–
1447	395688.91	2229870.42	Картометрический метод	5.00	–
1448	395693.47	2229870.46	Картометрический метод	5.00	–
1449	395712.75	2229870.67	Картометрический метод	5.00	–
1450	395850.56	2229872.24	Картометрический метод	5.00	–
1451	395862.38	2229876.80	Картометрический метод	5.00	–
1452	395904.36	2229911.27	Картометрический метод	5.00	–
1453	395912.87	2229911.45	Картометрический метод	5.00	–
1454	395917.31	2229884.48	Картометрический метод	5.00	–
1455	395916.91	2229874.13	Картометрический метод	5.00	–
1456	395925.02	2229886.28	Картометрический метод	5.00	–
1457	395945.67	2229906.97	Картометрический метод	5.00	–
1458	395954.94	2229913.95	Картометрический метод	5.00	–
1459	395964.56	2229924.46	Картометрический метод	5.00	–
1460	395969.91	2229937.85	Картометрический метод	5.00	–
1461	395971.71	2229950.90	Картометрический метод	5.00	–
1462	395971.71	2229967.19	Картометрический метод	5.00	–
1463	395966.65	2229988.54	Картометрический метод	5.00	–
1464	395966.73	2230010.64	Картометрический метод	5.00	–
1465	395977.73	2230038.89	Картометрический метод	5.00	–
1466	395979.51	2230052.23	Картометрический метод	5.00	–
1467	395976.79	2230072.63	Картометрический метод	5.00	–
1468	395972.82	2230082.34	Картометрический метод	5.00	–
1469	395938.73	2230129.17	Картометрический метод	5.00	–
1470	395928.82	2230131.32	Картометрический метод	5.00	–
1471	395909.62	2230132.46	Картометрический метод	5.00	–
1472	395904.09	2230138.31	Картометрический метод	5.00	–
1473	395891.98	2230138.90	Картометрический метод	5.00	–
1474	395888.47	2230146.34	Картометрический метод	5.00	–
1475	395892.78	2230161.10	Картометрический метод	5.00	–
1476	395892.55	2230172.82	Картометрический метод	5.00	–
1477	395894.63	2230185.94	Картометрический метод	5.00	–

1478	395896.24	2230211.42	Картометрический метод	5.00	–
1479	395894.65	2230232.95	Картометрический метод	5.00	–
1480	395897.61	2230247.95	Картометрический метод	5.00	–
1481	395905.11	2230260.24	Картометрический метод	5.00	–
1482	395912.53	2230282.20	Картометрический метод	5.00	–
1483	395931.47	2230313.99	Картометрический метод	5.00	–
1484	395934.22	2230334.60	Картометрический метод	5.00	–
1485	395938.04	2230350.42	Картометрический метод	5.00	–
1486	395928.68	2230365.67	Картометрический метод	5.00	–
1487	395928.48	2230381.35	Картометрический метод	5.00	–
1488	395917.71	2230387.37	Картометрический метод	5.00	–
1489	395912.60	2230415.32	Картометрический метод	5.00	–
1490	395914.87	2230428.85	Картометрический метод	5.00	–
1491	395914.87	2230457.48	Картометрический метод	5.00	–
1492	395911.67	2230510.42	Картометрический метод	5.00	–
1493	395906.27	2230536.79	Картометрический метод	5.00	–
1494	395888.51	2230552.18	Картометрический метод	5.00	–
1495	395869.50	2230562.18	Картометрический метод	5.00	–
1496	395866.72	2230572.60	Картометрический метод	5.00	–
1497	395867.67	2230593.50	Картометрический метод	5.00	–
1498	395873.61	2230610.86	Картометрический метод	5.00	–
1499	395879.78	2230649.76	Картометрический метод	5.00	–
1500	395879.56	2230688.90	Картометрический метод	5.00	–
1501	395865.14	2230728.97	Картометрический метод	5.00	–
1502	395865.52	2230756.58	Картометрический метод	5.00	–
1503	395864.14	2230779.07	Картометрический метод	5.00	–
1504	395871.06	2230819.45	Картометрический метод	5.00	–
1505	395880.64	2230836.26	Картометрический метод	5.00	–
1506	395892.90	2230881.28	Картометрический метод	5.00	–
1507	395893.38	2230902.05	Картометрический метод	5.00	–
1508	395903.27	2230962.79	Картометрический метод	5.00	–
1509	395917.94	2231023.79	Картометрический метод	5.00	–
1510	395915.07	2231037.05	Картометрический метод	5.00	–
1511	395908.15	2231050.03	Картометрический метод	5.00	–

1512	395895.20	2231052.40	Картометрический метод	5.00	–
1513	395885.93	2231052.17	Картометрический метод	5.00	–
1514	395862.47	2231077.97	Картометрический метод	5.00	–
1515	395846.89	2231112.91	Картометрический метод	5.00	–
1516	395842.32	2231163.30	Картометрический метод	5.00	–
1517	395851.33	2231195.66	Картометрический метод	5.00	–
1518	395859.73	2231205.67	Картометрический метод	5.00	–
1519	395871.54	2231217.53	Картометрический метод	5.00	–
1520	395899.63	2231228.12	Картометрический метод	5.00	–
1521	395927.07	2231229.13	Картометрический метод	5.00	–
1522	395939.56	2231229.13	Картометрический метод	5.00	–
1523	395955.55	2231232.90	Картометрический метод	5.00	–
1524	395962.14	2231239.29	Картометрический метод	5.00	–
1525	395961.71	2231254.51	Картометрический метод	5.00	–
1526	395951.18	2231274.11	Картометрический метод	5.00	–
1527	395952.02	2231310.32	Картометрический метод	5.00	–
1528	395941.36	2231352.03	Картометрический метод	5.00	–
1529	395933.74	2231359.44	Картометрический метод	5.00	–
1530	395898.86	2231373.20	Картометрический метод	5.00	–
1531	395872.02	2231376.16	Картометрический метод	5.00	–
1532	395859.65	2231376.16	Картометрический метод	5.00	–
1533	395835.93	2231378.02	Картометрический метод	5.00	–
1534	395809.23	2231387.15	Картометрический метод	5.00	–
1535	395799.57	2231392.44	Картометрический метод	5.00	–
1536	395738.80	2231456.72	Картометрический метод	5.00	–
1537	395724.64	2231463.34	Картометрический метод	5.00	–
1538	395698.03	2231474.54	Картометрический метод	5.00	–
1539	395655.60	2231511.94	Картометрический метод	5.00	–
1540	395624.63	2231583.14	Картометрический метод	5.00	–
1541	395601.22	2231599.99	Картометрический метод	5.00	–
1542	395594.18	2231609.75	Картометрический метод	5.00	–
1543	395572.66	2231615.25	Картометрический метод	5.00	–
1544	395559.40	2231637.82	Картометрический метод	5.00	–
1545	395541.38	2231658.08	Картометрический метод	5.00	–

1546	395541.26	2231684.56	Картометрический метод	5.00	–
1547	395549.42	2231704.67	Картометрический метод	5.00	–
1548	395554.63	2231738.65	Картометрический метод	5.00	–
1549	395541.93	2231778.03	Картометрический метод	5.00	–
1550	395522.97	2231811.63	Картометрический метод	5.00	–
1551	395517.83	2231846.29	Картометрический метод	5.00	–
1552	395525.00	2231871.92	Картометрический метод	5.00	–
1553	395531.21	2231880.61	Картометрический метод	5.00	–
1554	395537.55	2231902.35	Картометрический метод	5.00	–
1555	395551.95	2231921.14	Картометрический метод	5.00	–
1556	395553.27	2231930.85	Картометрический метод	5.00	–
1557	395556.25	2231938.06	Картометрический метод	5.00	–
1558	395554.27	2231949.03	Картометрический метод	5.00	–
1559	395550.17	2231961.35	Картометрический метод	5.00	–
1560	395552.85	2231988.80	Картометрический метод	5.00	–
1561	395551.28	2231995.30	Картометрический метод	5.00	–
1562	395549.18	2232015.59	Картометрический метод	5.00	–
1563	395551.43	2232028.95	Картометрический метод	5.00	–
1564	395544.74	2232051.03	Картометрический метод	5.00	–
1565	395537.27	2232058.63	Картометрический метод	5.00	–
1566	395533.76	2232069.83	Картометрический метод	5.00	–
1567	395528.38	2232075.87	Картометрический метод	5.00	–
1568	395521.18	2232090.85	Картометрический метод	5.00	–
1569	395504.46	2232103.34	Картометрический метод	5.00	–
1570	395490.27	2232106.91	Картометрический метод	5.00	–
1571	395479.22	2232114.04	Картометрический метод	5.00	–
1572	395469.81	2232133.00	Картометрический метод	5.00	–
1573	395466.36	2232153.02	Картометрический метод	5.00	–
1574	395466.35	2232166.81	Картометрический метод	5.00	–
1575	395468.03	2232178.85	Картометрический метод	5.00	–
1576	395471.42	2232187.96	Картометрический метод	5.00	–
1577	395481.01	2232197.75	Картометрический метод	5.00	–
1578	395484.00	2232206.30	Картометрический метод	5.00	–
1579	395482.01	2232216.49	Картометрический метод	5.00	–

1580	395484.94	2232238.07	Картометрический метод	5.00	–
1581	395480.32	2232253.69	Картометрический метод	5.00	–
1582	395466.44	2232266.46	Картометрический метод	5.00	–
1583	395447.74	2232279.68	Картометрический метод	5.00	–
1584	395424.39	2232291.24	Картометрический метод	5.00	–
1585	395339.37	2232379.78	Картометрический метод	5.00	–
1586	395321.74	2232386.03	Картометрический метод	5.00	–
1587	395296.47	2232387.77	Картометрический метод	5.00	–
1588	395274.87	2232381.39	Картометрический метод	5.00	–
1589	395256.84	2232374.89	Картометрический метод	5.00	–
1590	395233.85	2232372.61	Картометрический метод	5.00	–
1591	395198.38	2232379.13	Картометрический метод	5.00	–
1592	395184.53	2232413.74	Картометрический метод	5.00	–
1593	395185.41	2232439.10	Картометрический метод	5.00	–
1594	395190.24	2232464.21	Картометрический метод	5.00	–
1595	395195.59	2232489.23	Картометрический метод	5.00	–
1596	395205.83	2232519.53	Картометрический метод	5.00	–
1597	395203.58	2232541.42	Картометрический метод	5.00	–
1598	395198.13	2232563.24	Картометрический метод	5.00	–
1599	395187.00	2232584.80	Картометрический метод	5.00	–
1600	395174.51	2232599.74	Картометрический метод	5.00	–
1601	395129.15	2232613.65	Картометрический метод	5.00	–
1602	395128.95	2232613.73	Картометрический метод	5.00	–
1603	395105.25	2232625.01	Картометрический метод	5.00	–
1604	395086.94	2232635.88	Картометрический метод	5.00	–
1605	395079.67	2232654.73	Картометрический метод	5.00	–
1606	395076.49	2232660.67	Картометрический метод	5.00	–
1607	395084.20	2232635.44	Картометрический метод	5.00	–
1608	395087.27	2232615.36	Картометрический метод	5.00	–
1609	395095.23	2232575.20	Картометрический метод	5.00	–
1610	395130.24	2232590.86	Картометрический метод	5.00	–
1611	395148.97	2232590.49	Картометрический метод	5.00	–
1612	395163.70	2232573.68	Картометрический метод	5.00	–
1613	395168.46	2232540.49	Картометрический метод	5.00	–

1614	395156.43	2232541.27	Картометрический метод	5.00	–
1615	395149.49	2232536.38	Картометрический метод	5.00	–
1616	395149.36	2232505.51	Картометрический метод	5.00	–
1617	395130.95	2232505.53	Картометрический метод	5.00	–
1618	395109.09	2232505.31	Картометрический метод	5.00	–
1619	395094.39	2232504.15	Картометрический метод	5.00	–
1620	395092.51	2232497.79	Картометрический метод	5.00	–
1621	395069.43	2232503.17	Картометрический метод	5.00	–
1622	395044.70	2232479.82	Картометрический метод	5.00	–
1623	395034.53	2232476.11	Картометрический метод	5.00	–
1624	395007.83	2232511.08	Картометрический метод	5.00	–
1625	395000.58	2232520.78	Картометрический метод	5.00	–
1626	395033.83	2232517.44	Картометрический метод	5.00	–
1627	395028.18	2232541.78	Картометрический метод	5.00	–
1628	395023.97	2232559.90	Картометрический метод	5.00	–
1629	395030.52	2232560.06	Картометрический метод	5.00	–
1630	395028.05	2232578.05	Картометрический метод	5.00	–
1631	395019.55	2232577.48	Картометрический метод	5.00	–
1632	395015.00	2232595.93	Картометрический метод	5.00	–
1633	395014.85	2232596.54	Картометрический метод	5.00	–
1634	395010.38	2232614.66	Картометрический метод	5.00	–
1635	395009.02	2232620.16	Картометрический метод	5.00	–
1636	395001.03	2232652.59	Картометрический метод	5.00	–
1637	394992.69	2232686.42	Картометрический метод	5.00	–
1638	394991.69	2232689.56	Картометрический метод	5.00	–
1639	394981.48	2232708.48	Картометрический метод	5.00	–
1640	394968.49	2232749.43	Картометрический метод	5.00	–
1641	394978.30	2232752.59	Картометрический метод	5.00	–
1642	394972.76	2232771.39	Картометрический метод	5.00	–
1643	394976.14	2232772.53	Картометрический метод	5.00	–
1644	394973.59	2232781.33	Картометрический метод	5.00	–
1645	394958.05	2232777.35	Картометрический метод	5.00	–
1646	394955.78	2232786.43	Картометрический метод	5.00	–
1647	394949.55	2232784.89	Картометрический метод	5.00	–

1648	394946.58	2232787.77	Картометрический метод	5.00	–
1649	394944.81	2232788.78	Картометрический метод	5.00	–
1650	394941.01	2232790.03	Картометрический метод	5.00	–
1651	394925.76	2232785.02	Картометрический метод	5.00	–
1652	394920.45	2232782.98	Картометрический метод	5.00	–
1653	394895.82	2232773.29	Картометрический метод	5.00	–
1654	394882.87	2232767.65	Картометрический метод	5.00	–
1655	394870.66	2232753.56	Картометрический метод	5.00	–
1656	394836.60	2232739.89	Картометрический метод	5.00	–
1657	394835.64	2232738.54	Картометрический метод	5.00	–
1658	394826.93	2232734.56	Картометрический метод	5.00	–
1659	394815.10	2232722.59	Картометрический метод	5.00	–
1660	394802.82	2232709.19	Картометрический метод	5.00	–
1661	394781.01	2232698.78	Картометрический метод	5.00	–
1662	394783.94	2232691.02	Картометрический метод	5.00	–
1663	394773.60	2232687.07	Картометрический метод	5.00	–
1664	394773.68	2232686.86	Картометрический метод	5.00	–
1665	394755.50	2232680.40	Картометрический метод	5.00	–
1666	394728.33	2232671.38	Картометрический метод	5.00	–
1667	394732.18	2232661.79	Картометрический метод	5.00	–
1668	394711.44	2232650.83	Картометрический метод	5.00	–
1669	394707.76	2232658.75	Картометрический метод	5.00	–
1670	394702.69	2232656.14	Картометрический метод	5.00	–
1671	394706.39	2232648.20	Картометрический метод	5.00	–
1672	394704.80	2232647.26	Картометрический метод	5.00	–
1673	394700.72	2232656.51	Картометрический метод	5.00	–
1674	394691.81	2232675.35	Картометрический метод	5.00	–
1675	394665.37	2232666.73	Картометрический метод	5.00	–
1676	394667.55	2232660.33	Картометрический метод	5.00	–
1677	394669.34	2232655.05	Картометрический метод	5.00	–
1678	394670.03	2232653.05	Картометрический метод	5.00	–
1679	394666.89	2232651.88	Картометрический метод	5.00	–
1680	394665.04	2232656.66	Картометрический метод	5.00	–
1681	394664.27	2232658.64	Картометрический метод	5.00	–



1682	394628.41	2232645.21	Картометрический метод	5.00	–
1683	394632.05	2232633.86	Картометрический метод	5.00	–
1684	394620.16	2232629.46	Картометрический метод	5.00	–
1685	394615.43	2232626.42	Картометрический метод	5.00	–
1686	394613.43	2232622.62	Картометрический метод	5.00	–
1687	394556.38	2232604.58	Картометрический метод	5.00	–
1688	394554.73	2232611.28	Картометрический метод	5.00	–
1689	394548.21	2232609.71	Картометрический метод	5.00	–
1690	394545.33	2232622.39	Картометрический метод	5.00	–
1691	394548.75	2232623.17	Картометрический метод	5.00	–
1692	394546.07	2232638.88	Картометрический метод	5.00	–
1693	394552.38	2232640.33	Картометрический метод	5.00	–
1694	394550.30	2232649.48	Картометрический метод	5.00	–
1695	394574.47	2232655.20	Картометрический метод	5.00	–
1696	394573.87	2232658.95	Картометрический метод	5.00	–
1697	394582.86	2232660.35	Картометрический метод	5.00	–
1698	394583.12	2232659.58	Картометрический метод	5.00	–
1699	394588.40	2232660.92	Картометрический метод	5.00	–
1700	394588.32	2232661.72	Картометрический метод	5.00	–
1701	394596.46	2232664.01	Картометрический метод	5.00	–
1702	394605.85	2232667.88	Картометрический метод	5.00	–
1703	394598.29	2232691.76	Картометрический метод	5.00	–
1704	394591.39	2232714.12	Картометрический метод	5.00	–
1705	394589.88	2232716.87	Картометрический метод	5.00	–
1706	394588.78	2232721.31	Картометрический метод	5.00	–
1707	394571.85	2232771.01	Картометрический метод	5.00	–
1708	394562.00	2232796.25	Картометрический метод	5.00	–
1709	394682.63	2232849.64	Картометрический метод	5.00	–
1710	394670.09	2232866.33	Картометрический метод	5.00	–
1711	394668.71	2232865.59	Картометрический метод	5.00	–
1712	394641.34	2232912.56	Картометрический метод	5.00	–
1713	394642.36	2232913.20	Картометрический метод	5.00	–
1714	394607.59	2232976.33	Картометрический метод	5.00	–
1715	394586.22	2232970.54	Картометрический метод	5.00	–

1716	394565.56	2232965.16	Картометрический метод	5.00	–
1717	394516.09	2232952.18	Картометрический метод	5.00	–
1718	394498.97	2232947.61	Картометрический метод	5.00	–
1719	394502.74	2232933.59	Картометрический метод	5.00	–
1720	394489.63	2232929.73	Картометрический метод	5.00	–
1721	394465.12	2232923.71	Картометрический метод	5.00	–
1722	394323.97	2232883.32	Картометрический метод	5.00	–
1723	394309.30	2232882.73	Геодезический метод	0.20	–
1724	394304.01	2232897.37	Геодезический метод	0.20	–
1725	394228.03	2232876.23	Геодезический метод	0.20	–
1726	394198.62	2232868.67	Геодезический метод	0.20	–
1727	394204.14	2232846.87	Геодезический метод	0.20	–
1728	394199.63	2232845.69	Геодезический метод	0.20	–
1729	394147.67	2232831.87	Геодезический метод	0.20	–
1730	394118.26	2232824.11	Геодезический метод	0.20	–
1731	394113.95	2232839.98	Геодезический метод	0.20	–
1732	394001.50	2232809.58	Геодезический метод	0.20	–
1733	393999.70	2232815.52	Геодезический метод	0.20	–
1734	393986.90	2232812.23	Геодезический метод	0.20	–
1735	393951.35	2232802.98	Геодезический метод	0.20	–
1736	393910.33	2232792.67	Геодезический метод	0.20	–
1737	393844.61	2232776.17	Геодезический метод	0.20	–
1738	393822.26	2232770.57	Геодезический метод	0.20	–
1739	393798.21	2232765.15	Геодезический метод	0.20	–
1740	393763.30	2232758.03	Геодезический метод	0.20	–
1741	393696.85	2232745.29	Геодезический метод	0.20	–
1742	393623.94	2232731.89	Геодезический метод	0.20	–
1743	393624.30	2232729.92	Геодезический метод	0.20	–
1744	393617.67	2232728.71	Геодезический метод	0.20	–
1745	393545.78	2232714.74	Геодезический метод	0.20	–
1746	393542.81	2232714.20	Геодезический метод	0.20	–
1747	393523.02	2232710.58	Геодезический метод	0.20	–
1748	393501.43	2232706.62	Геодезический метод	0.20	–
1749	393453.15	2232697.66	Геодезический метод	0.20	–
1750	393445.80	2232696.20	Геодезический метод	0.20	–
1751	393431.10	2232692.94	Геодезический метод	0.20	–
1752	393416.75	2232689.40	Геодезический метод	0.20	–
1753	393387.22	2232681.34	Геодезический метод	0.20	–
1754	393377.46	2232678.43	Геодезический метод	0.20	–
1755	393357.55	2232671.91	Геодезический метод	0.20	–
1756	393336.37	2232664.46	Геодезический метод	0.20	–
1757	393325.98	2232660.61	Геодезический метод	0.20	–
1758	393310.41	2232654.46	Геодезический метод	0.20	–
1759	393297.73	2232649.02	Геодезический метод	0.20	–
1760	393289.45	2232645.25	Геодезический метод	0.20	–
1761	393272.59	2232637.07	Геодезический метод	0.20	–
1762	393255.67	2232628.38	Геодезический метод	0.20	–
1763	393247.88	2232624.13	Геодезический метод	0.20	–
1764	393224.02	2232610.61	Геодезический метод	0.20	–
1765	393223.02	2232612.34	Геодезический метод	0.20	–
1766	393200.28	2232599.22	Геодезический метод	0.20	–
1767	393160.52	2232575.24	Геодезический метод	0.20	–
1768	393121.13	2232551.71	Геодезический метод	0.20	–
1769	393062.08	2232516.41	Геодезический метод	0.20	–
1770	393045.96	2232506.97	Геодезический метод	0.20	–
1771	393013.96	2232488.86	Геодезический метод	0.20	–
1772	392993.76	2232477.51	Геодезический метод	0.20	–
1773	392982.88	2232471.78	Геодезический метод	0.20	–
1774	392971.89	2232466.50	Геодезический метод	0.20	–
1775	392965.97	2232463.92	Геодезический метод	0.20	–

1776	392954.63	2232459.31	Геодзический метод	0.20	–
1777	392932.31	2232450.57	Геодзический метод	0.20	–
1778	392899.53	2232437.87	Геодзический метод	0.20	–
1779	392879.70	2232430.45	Геодзический метод	0.20	–
1780	392868.95	2232426.81	Геодзический метод	0.20	–
1781	392856.59	2232423.20	Геодзический метод	0.20	–
1782	392848.47	2232421.11	Геодзический метод	0.20	–
1783	392832.38	2232417.33	Геодзический метод	0.20	–
1784	392802.99	2232410.59	Геодзический метод	0.20	–
1785	392787.95	2232407.45	Геодзический метод	0.20	–
1786	392759.09	2232401.85	Геодзический метод	0.20	–
1787	392699.09	2232390.34	Геодзический метод	0.20	–
1788	392650.45	2232381.00	Геодзический метод	0.20	–
1789	392650.81	2232379.29	Геодзический метод	0.20	–
1790	392636.81	2232376.67	Геодзический метод	0.20	–
1791	392562.29	2232363.96	Геодзический метод	0.20	–
1792	392492.84	2232351.72	Геодзический метод	0.20	–
1793	392420.29	2232338.91	Геодзический метод	0.20	–
1794	392364.76	2232329.26	Геодзический метод	0.20	–
1795	392360.72	2232328.56	Геодзический метод	0.20	–
1796	392340.79	2232325.10	Геодзический метод	0.20	–
1797	392300.45	2232318.43	Геодзический метод	0.20	–
1798	392256.02	2232311.33	Геодзический метод	0.20	–
1799	392255.71	2232313.31	Геодзический метод	0.20	–
1800	392248.16	2232312.10	Геодзический метод	0.20	–
1801	392221.58	2232307.74	Геодзический метод	0.20	–
1802	392199.56	2232304.01	Геодзический метод	0.20	–
1803	392193.01	2232302.89	Геодзический метод	0.20	–
1804	392136.30	2232292.95	Геодзический метод	0.20	–
1805	392059.45	2232278.63	Геодзический метод	0.20	–
1806	392001.89	2232268.99	Геодзический метод	0.20	–
1807	391964.78	2232262.77	Геодзический метод	0.20	–
1808	391855.84	2232242.91	Геодзический метод	0.20	–
1809	391808.87	2232234.63	Геодзический метод	0.20	–
1810	391785.51	2232230.69	Геодзический метод	0.20	–
1811	391775.99	2232229.27	Геодзический метод	0.20	–
1812	391757.52	2232227.06	Геодзический метод	0.20	–
1813	391733.50	2232224.63	Геодзический метод	0.20	–
1814	391721.12	2232223.77	Геодзический метод	0.20	–
1815	391703.04	2232222.87	Геодзический метод	0.20	–
1816	391666.52	2232221.40	Геодзический метод	0.20	–
1817	391597.23	2232219.04	Геодзический метод	0.20	–
1818	391503.02	2232215.56	Геодзический метод	0.20	–
1819	391488.46	2232215.15	Геодзический метод	0.20	–
1820	391405.00	2232212.79	Геодзический метод	0.20	–
1821	391399.52	2232212.64	Геодзический метод	0.20	–
1822	391385.23	2232212.23	Геодзический метод	0.20	–
1823	391312.02	2232208.96	Геодзический метод	0.20	–
1824	391284.89	2232208.01	Геодзический метод	0.20	–
1825	391284.96	2232206.01	Геодзический метод	0.20	–
1826	391270.95	2232205.52	Геодзический метод	0.20	–
1827	391260.95	2232205.16	Геодзический метод	0.20	–
1828	391250.95	2232204.81	Геодзический метод	0.20	–
1829	391239.88	2232204.42	Геодзический метод	0.20	–
1830	391230.93	2232204.18	Геодзический метод	0.20	–
1831	391220.92	2232203.91	Геодзический метод	0.20	–
1832	391210.91	2232203.63	Геодзический метод	0.20	–
1833	391200.90	2232203.36	Геодзический метод	0.20	–
1834	391190.89	2232203.09	Геодзический метод	0.20	–
1835	391187.15	2232202.99	Геодзический метод	0.20	–
1836	391180.89	2232202.75	Геодзический метод	0.20	–
1837	391170.89	2232202.37	Геодзический метод	0.20	–
1838	391163.88	2232202.11	Геодзический метод	0.20	–
1839	391160.89	2232201.96	Геодзический метод	0.20	–
1840	391150.90	2232201.47	Геодзический метод	0.20	–
1841	391148.46	2232201.35	Геодзический метод	0.20	–
1842	391140.92	2232200.82	Геодзический метод	0.20	–

1843	391130.94	2232200.11	Геодезический метод	0.20	–
1844	391120.96	2232199.40	Геодезический метод	0.20	–
1845	391118.00	2232199.19	Геодезический метод	0.20	–
1846	391100.22	2232197.77	Геодезический метод	0.20	–
1847	391082.82	2232195.64	Геодезический метод	0.20	–
1848	391076.99	2232194.72	Геодезический метод	0.20	–
1849	391063.53	2232192.61	Геодезический метод	0.20	–
1850	391058.84	2232191.75	Геодезический метод	0.20	–
1851	391054.28	2232190.65	Геодезический метод	0.20	–
1852	391047.32	2232189.01	Геодезический метод	0.20	–
1853	391042.25	2232187.82	Геодезический метод	0.20	–
1854	391037.55	2232186.76	Геодезический метод	0.20	–
1855	391031.63	2232185.43	Геодезический метод	0.20	–
1856	391027.83	2232184.32	Геодезический метод	0.20	–
1857	391018.23	2232181.52	Геодезический метод	0.20	–
1858	391014.26	2232180.36	Геодезический метод	0.20	–
1859	390996.48	2232174.67	Геодезический метод	0.20	–
1860	390973.60	2232167.26	Геодезический метод	0.20	–
1861	390957.13	2232161.36	Геодезический метод	0.20	–
1862	390949.09	2232158.20	Геодезический метод	0.20	–
1863	390941.95	2232155.19	Геодезический метод	0.20	–
1864	390927.09	2232148.37	Геодезический метод	0.20	–
1865	390911.48	2232140.56	Геодезический метод	0.20	–
1866	390903.51	2232136.24	Геодезический метод	0.20	–
1867	390904.43	2232134.36	Геодезический метод	0.20	–
1868	390885.30	2232123.87	Геодезический метод	0.20	–
1869	390868.04	2232113.59	Геодезический метод	0.20	–
1870	390852.88	2232103.97	Геодезический метод	0.20	–
1871	390898.20	2232011.11	Картометрический метод	5.00	–
1872	390927.78	2231938.25	Картометрический метод	5.00	–
1873	390956.21	2231871.71	Картометрический метод	5.00	–
1874	390970.22	2231839.58	Картометрический метод	5.00	–
1875	390973.94	2231822.77	Картометрический метод	5.00	–
1876	390971.00	2231802.65	Картометрический метод	5.00	–
1877	390978.34	2231767.45	Картометрический метод	5.00	–
1878	390979.73	2231765.07	Картометрический метод	5.00	–
1879	390984.73	2231758.13	Картометрический метод	5.00	–
1880	390995.02	2231738.85	Картометрический метод	5.00	–
1881	391077.12	2231787.29	Картометрический метод	5.00	–
1882	391131.05	2231815.79	Картометрический метод	5.00	–
1883	391167.41	2231831.51	Картометрический метод	5.00	–
1884	391221.84	2231855.07	Картометрический метод	5.00	–
1885	391271.22	2231873.11	Картометрический метод	5.00	–
1886	391277.39	2231875.38	Картометрический метод	5.00	–
1887	391279.22	2231876.06	Картометрический метод	5.00	–
1888	391359.75	2231901.34	Картометрический метод	5.00	–
1889	391362.48	2231902.21	Картометрический метод	5.00	–
1890	391411.52	2231917.61	Картометрический метод	5.00	–

1891	391415.55	2231903.09	Картометрический метод	5.00	–
1892	391407.51	2231898.49	Картометрический метод	5.00	–
1893	391446.54	2231836.63	Картометрический метод	5.00	–
1894	391462.55	2231811.26	Картометрический метод	5.00	–
1895	391478.56	2231785.89	Картометрический метод	5.00	–
1896	391498.51	2231754.27	Картометрический метод	5.00	–
1897	391510.13	2231735.84	Картометрический метод	5.00	–
1898	391514.57	2231728.81	Картометрический метод	5.00	–
1899	391527.79	2231707.85	Картометрический метод	5.00	–
1900	391530.77	2231703.14	Картометрический метод	5.00	–
1901	391541.15	2231686.68	Картометрический метод	5.00	–
1902	391554.51	2231665.51	Картометрический метод	5.00	–
1903	391555.20	2231664.42	Картометрический метод	5.00	–
1904	391578.46	2231627.55	Картометрический метод	5.00	–
1905	391595.08	2231601.21	Картометрический метод	5.00	–
1906	391607.95	2231580.82	Картометрический метод	5.00	–
1907	391611.16	2231575.74	Картометрический метод	5.00	–
1908	391613.14	2231572.60	Картометрический метод	5.00	–
1909	391620.61	2231559.26	Картометрический метод	5.00	–
1910	391626.00	2231549.64	Картометрический метод	5.00	–
1911	391632.83	2231537.45	Картометрический метод	5.00	–
1912	391640.68	2231523.45	Картометрический метод	5.00	–
1913	391645.05	2231515.64	Картометрический метод	5.00	–
1914	391655.34	2231497.27	Картометрический метод	5.00	–
1915	391667.09	2231476.30	Картометрический метод	5.00	–
1916	391669.58	2231470.85	Картометрический метод	5.00	–
1917	391682.08	2231443.55	Картометрический метод	5.00	–
1918	391690.02	2231426.21	Картометрический метод	5.00	–
1919	391694.58	2231416.24	Картометрический метод	5.00	–
1920	391700.45	2231403.40	Картометрический метод	5.00	–
1921	391707.08	2231388.93	Картометрический метод	5.00	–
1922	391710.89	2231380.59	Картометрический метод	5.00	–
1923	391719.57	2231361.63	Картометрический метод	5.00	–
1924	391721.33	2231357.79	Картометрический метод	5.00	–

1925	391732.07	2231334.32	Картометрический метод	5.00	–
1926	391740.25	2231316.46	Картометрический метод	5.00	–
1927	391743.13	2231310.16	Картометрический метод	5.00	–
1928	391743.12	2231306.27	Картометрический метод	5.00	–
1929	391743.00	2231215.61	Картометрический метод	5.00	–
1930	391742.99	2231198.32	Картометрический метод	5.00	–
1931	391742.93	2231155.43	Картометрический метод	5.00	–
1932	391742.91	2231137.63	Картометрический метод	5.00	–
1933	391742.86	2231103.88	Картометрический метод	5.00	–
1934	391742.83	2231080.31	Картометрический метод	5.00	–
1935	391742.81	2231070.13	Картометрический метод	5.00	–
1936	391742.79	2231055.27	Картометрический метод	5.00	–
1937	391742.76	2231030.51	Картометрический метод	5.00	–
1938	391742.69	2230980.13	Картометрический метод	5.00	–
1939	391742.67	2230955.29	Картометрический метод	5.00	–
1940	392080.08	2230882.32	Картометрический метод	5.00	–
1941	392198.81	2230853.57	Картометрический метод	5.00	–
1942	392246.92	2230844.94	Картометрический метод	5.00	–
1943	392376.28	2230822.30	Картометрический метод	5.00	–
1944	392397.32	2230818.30	Картометрический метод	5.00	–
1945	392426.79	2230812.69	Картометрический метод	5.00	–
1946	392456.26	2230807.09	Картометрический метод	5.00	–
1947	392485.73	2230801.48	Картометрический метод	5.00	–
1948	392515.20	2230795.87	Картометрический метод	5.00	–
1949	392544.68	2230790.27	Картометрический метод	5.00	–
1950	392574.15	2230784.66	Картометрический метод	5.00	–
1951	392603.62	2230779.05	Картометрический метод	5.00	–
1952	392633.09	2230773.45	Картометрический метод	5.00	–
1953	392662.56	2230767.84	Картометрический метод	5.00	–
1954	392696.63	2230761.36	Картометрический метод	5.00	–
1955	392718.13	2230778.61	Картометрический метод	5.00	–
1956	392739.49	2230795.74	Картометрический метод	5.00	–
1957	392763.60	2230815.09	Картометрический метод	5.00	–
1958	392789.10	2230835.55	Картометрический метод	5.00	–

1959	392799.29	2230843.72	Картометрический метод	5.00	–
1960	392802.61	2230878.03	Картометрический метод	5.00	–
1961	392794.28	2230921.75	Картометрический метод	5.00	–
1962	392780.49	2230971.01	Картометрический метод	5.00	–
1963	392743.35	2231063.45	Картометрический метод	5.00	–
1964	392789.44	2231096.10	Картометрический метод	5.00	–
1965	392938.16	2231178.78	Картометрический метод	5.00	–
1966	392942.59	2231184.84	Картометрический метод	5.00	–
1967	392968.40	2231220.38	Картометрический метод	5.00	–
1968	392969.91	2231222.46	Картометрический метод	5.00	–
1969	392985.27	2231243.61	Картометрический метод	5.00	–
1970	392987.71	2231246.97	Картометрический метод	5.00	–
1971	392990.07	2231250.22	Картометрический метод	5.00	–
1972	393007.18	2231273.78	Картометрический метод	5.00	–
1973	393010.10	2231277.80	Картометрический метод	5.00	–
1974	393017.30	2231292.60	Картометрический метод	5.00	–
1975	393011.80	2231325.30	Картометрический метод	5.00	–
1976	393022.00	2231341.50	Картометрический метод	5.00	–
1977	393051.30	2231353.70	Картометрический метод	5.00	–
1978	393061.00	2231360.90	Картометрический метод	5.00	–
1979	393055.90	2231365.50	Картометрический метод	5.00	–
1980	393068.50	2231373.70	Картометрический метод	5.00	–
1981	393060.70	2231378.30	Картометрический метод	5.00	–
1982	393070.40	2231385.50	Картометрический метод	5.00	–
1983	393066.40	2231393.20	Картометрический метод	5.00	–
1984	393081.70	2231399.00	Картометрический метод	5.00	–
1985	393092.00	2231419.50	Картометрический метод	5.00	–
1986	393070.10	2231426.00	Картометрический метод	5.00	–
1987	393044.60	2231431.68	Картометрический метод	5.00	–
1988	393046.23	2231437.19	Картометрический метод	5.00	–
1989	393052.38	2231456.08	Картометрический метод	5.00	–
1990	393057.69	2231487.39	Картометрический метод	5.00	–
1991	393064.28	2231514.76	Картометрический метод	5.00	–
1992	393066.99	2231532.11	Картометрический метод	5.00	–

1993	393076.68	2231551.18	Картометрический метод	5.00	–
1994	393088.46	2231564.26	Картометрический метод	5.00	–
1995	393133.62	2231564.37	Картометрический метод	5.00	–
1996	393143.88	2231540.45	Картометрический метод	5.00	–
1997	393151.25	2231520.74	Картометрический метод	5.00	–
1998	393151.54	2231500.93	Картометрический метод	5.00	–
1999	393146.04	2231489.52	Картометрический метод	5.00	–
2000	393137.75	2231475.25	Картометрический метод	5.00	–
2001	393132.57	2231442.63	Картометрический метод	5.00	–
2002	393129.91	2231413.45	Картометрический метод	5.00	–
2003	393139.43	2231410.34	Картометрический метод	5.00	–
2004	393136.94	2231398.69	Картометрический метод	5.00	–
2005	393129.45	2231375.39	Картометрический метод	5.00	–
2006	393131.11	2231357.09	Картометрический метод	5.00	–
2007	393133.89	2231350.52	Картометрический метод	5.00	–
2008	393140.26	2231335.46	Картометрический метод	5.00	–
2009	393146.08	2231287.20	Картометрический метод	5.00	–
2010	393165.18	2231281.78	Картометрический метод	5.00	–
2011	393166.71	2231281.35	Картометрический метод	5.00	–
2012	393189.10	2231275.04	Картометрический метод	5.00	–
2013	393214.03	2231268.02	Картометрический метод	5.00	–
2014	393238.92	2231261.01	Картометрический метод	5.00	–
2015	393263.81	2231254.00	Картометрический метод	5.00	–
2016	393288.70	2231246.99	Картометрический метод	5.00	–
2017	393315.38	2231239.48	Картометрический метод	5.00	–
2018	393344.75	2231231.20	Картометрический метод	5.00	–
2019	393407.56	2231213.52	Картометрический метод	5.00	–
2020	393415.13	2231211.39	Картометрический метод	5.00	–
2021	393434.19	2231206.02	Картометрический метод	5.00	–
2022	393465.55	2231197.18	Картометрический метод	5.00	–
2023	393479.20	2231193.52	Картометрический метод	5.00	–
2024	393480.37	2231193.20	Картометрический метод	5.00	–
2025	393477.96	2231129.06	Картометрический метод	5.00	–
2026	393475.80	2231072.59	Картометрический метод	5.00	–



2027	393473.48	2231011.44	Картометрический метод	5.00	–
2028	393472.55	2230986.96	Картометрический метод	5.00	–
2029	393470.25	2230926.50	Картометрический метод	5.00	–
2030	393467.87	2230863.77	Картометрический метод	5.00	–
2031	393465.60	2230803.97	Картометрический метод	5.00	–
2032	393464.64	2230778.39	Картометрический метод	5.00	–
2033	393463.66	2230752.81	Картометрический метод	5.00	–
2034	393462.71	2230727.23	Картометрический метод	5.00	–
2035	393461.74	2230701.65	Картометрический метод	5.00	–
2036	393460.83	2230678.08	Картометрический метод	5.00	–
2037	393460.14	2230659.94	Картометрический метод	5.00	–
2038	393458.77	2230624.18	Картометрический метод	5.00	–
2039	393477.44	2230619.54	Картометрический метод	5.00	–
2040	393478.13	2230619.38	Картометрический метод	5.00	–
2041	393482.31	2230618.41	Картометрический метод	5.00	–
2042	393501.52	2230613.95	Картометрический метод	5.00	–
2043	393508.79	2230612.27	Картометрический метод	5.00	–
2044	393525.63	2230608.37	Картометрический метод	5.00	–
2045	393540.57	2230604.90	Картометрический метод	5.00	–
2046	393549.73	2230602.78	Картометрический метод	5.00	–
2047	393572.36	2230597.53	Картометрический метод	5.00	–
2048	393573.83	2230597.19	Картометрический метод	5.00	–
2049	393594.57	2230592.38	Картометрический метод	5.00	–
2050	393597.96	2230591.75	Картометрический метод	5.00	–
2051	393604.16	2230590.59	Картометрический метод	5.00	–
2052	393622.23	2230587.08	Картометрический метод	5.00	–
2053	393635.99	2230584.41	Картометрический метод	5.00	–
2054	393646.50	2230582.39	Картометрический метод	5.00	–
2055	393667.87	2230578.27	Картометрический метод	5.00	–
2056	393670.78	2230577.71	Картометрический метод	5.00	–
2057	393694.11	2230573.22	Картометрический метод	5.00	–
2058	393695.05	2230573.04	Картометрический метод	5.00	–
2059	393719.32	2230568.37	Картометрический метод	5.00	–
2060	393739.19	2230564.55	Картометрический метод	5.00	–

2061	393743.78	2230563.57	Картометрический метод	5.00	–
2062	393767.25	2230558.55	Картометрический метод	5.00	–
2063	393790.73	2230553.54	Картометрический метод	5.00	–
2064	393814.20	2230548.52	Картометрический метод	5.00	–
2065	393837.68	2230543.50	Картометрический метод	5.00	–
2066	393846.63	2230541.58	Картометрический метод	5.00	–
2067	393861.15	2230538.49	Картометрический метод	5.00	–
2068	393884.62	2230533.47	Картометрический метод	5.00	–
2069	393908.10	2230528.46	Картометрический метод	5.00	–
2070	393931.57	2230523.44	Картометрический метод	5.00	–
2071	393955.05	2230518.42	Картометрический метод	5.00	–
2072	393978.52	2230513.41	Картометрический метод	5.00	–
2073	393991.76	2230510.58	Картометрический метод	5.00	–
2074	393971.50	2230421.80	Картометрический метод	5.00	–
2075	394030.11	2230409.57	Картометрический метод	5.00	–
2076	394088.72	2230397.33	Картометрический метод	5.00	–
2077	394131.77	2230388.34	Картометрический метод	5.00	–
2078	394141.02	2230386.41	Картометрический метод	5.00	–
2079	394184.08	2230377.42	Картометрический метод	5.00	–
2080	394178.82	2230371.92	Картометрический метод	5.00	–
2081	394157.05	2230349.13	Картометрический метод	5.00	–
2082	394138.54	2230329.78	Картометрический метод	5.00	–
2083	394120.04	2230310.42	Картометрический метод	5.00	–
2084	394118.74	2230309.06	Картометрический метод	5.00	–
2085	394101.54	2230291.06	Картометрический метод	5.00	–
2086	394083.05	2230271.71	Картометрический метод	5.00	–
2087	394064.55	2230252.36	Картометрический метод	5.00	–
2088	394046.05	2230233.01	Картометрический метод	5.00	–
2089	394038.91	2230225.54	Картометрический метод	5.00	–
2090	394038.61	2230165.72	Картометрический метод	5.00	–
2091	394038.50	2230143.03	Картометрический метод	5.00	–
2092	394038.39	2230120.34	Картометрический метод	5.00	–
2093	394038.27	2230097.65	Картометрический метод	5.00	–
2094	394038.16	2230074.97	Картометрический метод	5.00	–

2095	394038.05	2230052.28	Картометрический метод	5.00	–
2096	394037.94	2230029.59	Картометрический метод	5.00	–
2097	394037.82	2230006.90	Картометрический метод	5.00	–
2098	394037.71	2229984.22	Картометрический метод	5.00	–
2099	394037.60	2229961.53	Картометрический метод	5.00	–
2100	394037.49	2229938.84	Картометрический метод	5.00	–
2101	394037.37	2229916.15	Картометрический метод	5.00	–
2102	394037.26	2229893.46	Картометрический метод	5.00	–
2103	394037.15	2229870.77	Картометрический метод	5.00	–
2104	394037.03	2229848.12	Картометрический метод	5.00	–
2105	394036.92	2229825.40	Картометрический метод	5.00	–
2106	394036.81	2229802.71	Картометрический метод	5.00	–
2107	394036.70	2229780.02	Картометрический метод	5.00	–
2108	394036.58	2229757.33	Картометрический метод	5.00	–
2109	394036.47	2229734.64	Картометрический метод	5.00	–
2110	394036.36	2229711.96	Картометрический метод	5.00	–
2111	394036.25	2229689.28	Картометрический метод	5.00	–
2112	394036.13	2229666.59	Картометрический метод	5.00	–
2113	394035.89	2229617.57	Картометрический метод	5.00	–
2114	394054.41	2229621.91	Картометрический метод	5.00	–
2115	394052.04	2229228.74	Картометрический метод	5.00	–
2116	394048.18	2228561.29	Картометрический метод	5.00	–
2117	394055.69	2228559.52	Картометрический метод	5.00	–
2118	394054.02	2227961.72	Картометрический метод	5.00	–
2119	394358.22	2227956.78	Картометрический метод	5.00	–
2120	394397.61	2227956.97	Картометрический метод	5.00	–
2121	394647.91	2227958.21	Картометрический метод	5.00	–
2122	394647.89	2228032.47	Картометрический метод	5.00	–
2123	394806.57	2228037.18	Картометрический метод	5.00	–
2124	394857.65	2228038.70	Картометрический метод	5.00	–
2125	394935.78	2228040.27	Картометрический метод	5.00	–
2126	395062.34	2228042.83	Картометрический метод	5.00	–
2127	395095.60	2228043.48	Картометрический метод	5.00	–
2128	395097.21	2227940.13	Картометрический метод	5.00	–

2129	395117.04	2227894.12	Картометрический метод	5.00	–
2130	395176.15	2227879.67	Картометрический метод	5.00	–
2131	395378.28	2227872.48	Картометрический метод	5.00	–
2132	395380.73	2227866.76	Картометрический метод	5.00	–
2133	395383.58	2227524.47	Картометрический метод	5.00	–
2134	395384.60	2227402.37	Картометрический метод	5.00	–
2135	395385.02	2227351.72	Картометрический метод	5.00	–
2136	395388.00	2226994.64	Картометрический метод	5.00	–
2137	395391.17	2226611.53	Картометрический метод	5.00	–
2138	395406.24	2226569.27	Картометрический метод	5.00	–
2139	395482.32	2226505.88	Картометрический метод	5.00	–
2140	395620.44	2226505.90	Картометрический метод	5.00	–
1418	396020.88	2226505.98	Картометрический метод	5.00	–
–	–	–	–	–	–
2141	395034.66	2230631.58	Геодезический метод	0.10	–
2142	395047.72	2230638.97	Геодезический метод	0.10	–
2143	395050.38	2230642.33	Геодезический метод	0.10	–
2144	395051.11	2230672.44	Геодезический метод	0.10	–
2145	395053.12	2230754.53	Геодезический метод	0.10	–
2146	395047.17	2230762.92	Геодезический метод	0.10	–
2147	395037.23	2230776.94	Геодезический метод	0.10	–
2148	395033.65	2230780.39	Геодезический метод	0.10	–
2149	395033.47	2230817.85	Геодезический метод	0.10	–
2150	395031.60	2230850.26	Геодезический метод	0.10	–
2151	395023.00	2230874.70	Геодезический метод	0.10	–
2152	395014.44	2230889.92	Геодезический метод	0.10	–
2153	395008.85	2230903.46	Геодезический метод	0.10	–
2154	394988.67	2230951.46	Геодезический метод	0.10	–
2155	394978.28	2230977.73	Геодезический метод	0.10	–
2156	394976.72	2230984.82	Геодезический метод	0.10	–
2157	394975.28	2230999.82	Геодезический метод	0.10	–
2158	394977.62	2231011.60	Геодезический метод	0.10	–
2159	394984.79	2231027.70	Геодезический метод	0.10	–
2160	394886.64	2231133.00	Геодезический метод	0.10	–
2161	394882.61	2231157.01	Геодезический метод	0.10	–
2162	394879.89	2231173.19	Геодезический метод	0.10	–
2163	394820.91	2231173.02	Геодезический метод	0.10	–
2164	394784.63	2231172.78	Геодезический метод	0.10	–
2165	394724.30	2231172.38	Геодезический метод	0.10	–
2166	394718.29	2231171.92	Геодезический метод	0.10	–
2167	394647.34	2231159.52	Геодезический метод	0.10	–
2168	394641.17	2231157.54	Геодезический метод	0.10	–
2169	394638.23	2231156.60	Геодезический метод	0.10	–
2170	394637.90	2231101.20	Геодезический метод	0.10	–
2171	394634.07	2231100.65	Геодезический метод	0.10	–
2172	394634.24	2231159.10	Геодезический метод	0.10	–
2173	394606.88	2231149.76	Геодезический метод	0.10	–
2174	394596.87	2231146.34	Геодезический метод	0.10	–
2175	394580.16	2231141.34	Геодезический метод	0.10	–
2176	394547.20	2231131.48	Геодезический метод	0.10	–
2177	394498.53	2231125.41	Геодезический метод	0.10	–
2178	394505.87	2231093.96	Геодезический метод	0.10	–
2179	394511.55	2231083.00	Геодезический метод	0.10	–
2180	394519.98	2231042.36	Геодезический метод	0.10	–

2181	394540.59	2230975.76	Геодезический метод	0.10	–
2182	394622.87	2230808.82	Геодезический метод	0.10	–
2183	394621.12	2230808.74	Геодезический метод	0.10	–
2184	394642.65	2230774.08	Геодезический метод	0.10	–
2185	394671.05	2230741.24	Геодезический метод	0.10	–
2186	394823.74	2230628.26	Геодезический метод	0.10	–
2187	394833.98	2230620.68	Геодезический метод	0.10	–
2188	394841.56	2230612.15	Геодезический метод	0.10	–
2189	394878.01	2230609.32	Геодезический метод	0.10	–
2190	394882.67	2230610.13	Геодезический метод	0.10	–
2191	394902.93	2230613.65	Геодезический метод	0.10	–
2192	394920.46	2230616.70	Геодезический метод	0.10	–
2193	394941.40	2230620.35	Геодезический метод	0.10	–
2194	394950.56	2230621.94	Геодезический метод	0.10	–
2195	394960.28	2230622.00	Геодезический метод	0.10	–
2196	394963.15	2230622.02	Геодезический метод	0.10	–
2197	394976.92	2230622.10	Геодезический метод	0.10	–
2198	395001.90	2230617.47	Геодезический метод	0.10	–
2199	395007.75	2230618.48	Геодезический метод	0.10	–
2200	395026.03	2230621.63	Геодезический метод	0.10	–
2201	395025.89	2230631.54	Геодезический метод	0.10	–
2141	395034.66	2230631.58	Геодезический метод	0.10	–
–	–	–	–	–	–
2202	392378.00	2231885.20	Геодезический метод	0.10	–
2203	392379.06	2231915.18	Геодезический метод	0.10	–
2204	392380.12	2231945.16	Геодезический метод	0.10	–
2205	392410.18	2231944.29	Геодезический метод	0.10	–
2206	392410.90	2231980.80	Геодезический метод	0.10	–
2207	392406.47	2232004.52	Геодезический метод	0.10	–
2208	392405.37	2232010.45	Геодезический метод	0.10	–
2209	392402.04	2232028.23	Геодезический метод	0.10	–
2210	392383.80	2232125.90	Геодезический метод	0.10	–
2211	392365.39	2232123.23	Геодезический метод	0.10	–
2212	392355.50	2232121.80	Геодезический метод	0.10	–
2213	392308.03	2232114.48	Геодезический метод	0.10	–
2214	392277.70	2232109.80	Геодезический метод	0.10	–
2215	392282.77	2232078.87	Геодезический метод	0.10	–
2216	392239.28	2232075.33	Геодезический метод	0.10	–
2217	392166.32	2232067.68	Геодезический метод	0.10	–
2218	392159.73	2232067.09	Геодезический метод	0.10	–
2219	392118.23	2232061.05	Геодезический метод	0.10	–
2220	392110.32	2232059.90	Геодезический метод	0.10	–
2221	392053.29	2232051.59	Геодезический метод	0.10	–
2222	392054.64	2232039.43	Геодезический метод	0.10	–
2223	391999.44	2232031.92	Геодезический метод	0.10	–
2224	391956.77	2232026.12	Геодезический метод	0.10	–
2225	391922.55	2232021.47	Геодезический метод	0.10	–
2226	391910.57	2232018.93	Геодезический метод	0.10	–
2227	391909.19	2232018.64	Геодезический метод	0.10	–
2228	391873.26	2232011.03	Геодезический метод	0.10	–
2229	391831.84	2232002.25	Геодезический метод	0.10	–
2230	391810.84	2231997.80	Геодезический метод	0.10	–
2231	391793.23	2231993.58	Геодезический метод	0.10	–
2232	391746.45	2231982.38	Геодезический метод	0.10	–
2233	391628.07	2231954.01	Геодезический метод	0.10	–
2234	391426.59	2231905.73	Геодезический метод	0.10	–
2235	391430.29	2231899.87	Геодезический метод	0.10	–
2236	391435.41	2231891.75	Геодезический метод	0.10	–
2237	391471.06	2231835.25	Геодезический метод	0.10	–
2238	391545.39	2231851.04	Геодезический метод	0.10	–
2239	391567.12	2231849.94	Геодезический метод	0.10	–
2240	391619.43	2231847.30	Геодезический метод	0.10	–
2241	391633.88	2231843.81	Геодезический метод	0.10	–
2242	391658.30	2231848.35	Геодезический метод	0.10	–
2243	391688.61	2231851.00	Геодезический метод	0.10	–
2244	391743.89	2231855.82	Геодезический метод	0.10	–
2245	391798.68	2231860.61	Геодезический метод	0.10	–

2246	391831.13	2231863.44	Геодзический метод	0.10	–
2247	391849.49	2231865.04	Геодзический метод	0.10	–
2248	391896.63	2231869.16	Геодзический метод	0.10	–
2249	391911.60	2231870.47	Геодзический метод	0.10	–
2250	391940.77	2231873.02	Геодзический метод	0.10	–
2251	391982.62	2231876.67	Геодзический метод	0.10	–
2252	392022.35	2231880.13	Геодзический метод	0.10	–
2253	392043.03	2231881.94	Геодзический метод	0.10	–
2254	392101.97	2231887.09	Геодзический метод	0.10	–
2255	392121.15	2231888.77	Геодзический метод	0.10	–
2256	392141.08	2231890.50	Геодзический метод	0.10	–
2257	392163.98	2231892.50	Геодзический метод	0.10	–
2258	392186.88	2231894.50	Геодзический метод	0.10	–
2259	392178.00	2231970.22	Геодзический метод	0.10	–
2260	392177.62	2231973.40	Геодзический метод	0.10	–
2261	392185.52	2231963.77	Геодзический метод	0.10	–
2262	392235.82	2231970.17	Геодзический метод	0.10	–
2263	392240.77	2231972.65	Геодзический метод	0.10	–
2264	392248.94	2231920.57	Геодзический метод	0.10	–
2265	392253.90	2231887.30	Геодзический метод	0.10	–
2266	392284.20	2231886.50	Геодзический метод	0.10	–
2267	392314.50	2231885.70	Геодзический метод	0.10	–
2268	392352.13	2231885.40	Геодзический метод	0.10	–
2202	392378.00	2231885.20	Геодзический метод	0.10	–
–	–	–	–	–	–
2269	394127.91	2230855.38	Геодзический метод	0.10	–
2270	394148.97	2231094.97	Геодзический метод	0.10	–
2271	394154.84	2231161.86	Геодзический метод	0.10	–
2272	394049.69	2231169.50	Геодзический метод	0.10	–
2273	394054.15	2231211.91	Геодзический метод	0.10	–
2274	394056.36	2231254.67	Геодзический метод	0.10	–
2275	394045.15	2231255.17	Геодзический метод	0.10	–
2276	394042.66	2231240.54	Геодзический метод	0.10	–
2277	394033.90	2231210.24	Геодзический метод	0.10	–
2278	394030.20	2231194.89	Геодзический метод	0.10	–
2279	394025.86	2231183.23	Геодзический метод	0.10	–
2280	393974.79	2231187.96	Геодзический метод	0.10	–
2281	393977.66	2231208.49	Геодзический метод	0.10	–
2282	393962.12	2231217.97	Геодзический метод	0.10	–
2283	393943.97	2231221.01	Геодзический метод	0.10	–
2284	393884.21	2231231.03	Геодзический метод	0.10	–
2285	393882.27	2231231.35	Геодзический метод	0.10	–
2286	393873.18	2231202.06	Геодзический метод	0.10	–
2287	393887.23	2231198.08	Геодзический метод	0.10	–
2288	393875.45	2231142.02	Геодзический метод	0.10	–
2289	393868.91	2231143.22	Геодзический метод	0.10	–
2290	393860.40	2231099.82	Геодзический метод	0.10	–
2291	393851.76	2231058.55	Геодзический метод	0.10	–
2292	393926.59	2231046.44	Геодзический метод	0.10	–
2293	393897.62	2230896.69	Геодзический метод	0.10	–
2294	393917.99	2230892.12	Геодзический метод	0.10	–
2295	393975.68	2230879.19	Геодзический метод	0.10	–
2296	393976.00	2230878.00	Геодзический метод	0.10	–
2297	394127.65	2230852.71	Геодзический метод	0.10	–
2269	394127.91	2230855.38	Геодзический метод	0.10	–
–	–	–	–	–	–
2298	395800.91	2229329.28	Геодзический метод	0.10	–
2299	395758.69	2229431.04	Геодзический метод	0.10	–
2300	395746.87	2229425.06	Геодзический метод	0.10	–
2301	395688.37	2229390.73	Геодзический метод	0.10	–
2302	395685.33	2229395.91	Геодзический метод	0.10	–
2303	395682.63	2229404.59	Геодзический метод	0.10	–
2304	395421.98	2229325.00	Геодзический метод	0.10	–
2305	395413.53	2229324.93	Геодзический метод	0.10	–
2306	395414.63	2229289.35	Геодзический метод	0.10	–
2307	395414.82	2229283.34	Геодзический метод	0.10	–
2308	395416.67	2229211.95	Геодзический метод	0.10	–

2298	395800.91	2229329.28	Геодзический метод	0.10	–
–	–	–	–	–	–
2309	394614.00	2232873.10	Геодзический метод	0.10	–
2310	394599.05	2232902.32	Геодзический метод	0.10	–
2311	394575.80	2232948.82	Геодзический метод	0.10	–
2312	394507.43	2232930.47	Геодзический метод	0.10	–
2313	394494.30	2232926.60	Геодзический метод	0.10	–
2314	394467.37	2232918.65	Геодзический метод	0.10	–
2315	394444.15	2232911.80	Геодзический метод	0.10	–
2316	394322.20	2232876.42	Геодзический метод	0.10	–
2317	394314.51	2232873.40	Геодзический метод	0.10	–
2318	394361.36	2232762.10	Геодзический метод	0.10	–
2319	394380.80	2232768.19	Геодзический метод	0.10	–
2320	394382.76	2232758.05	Геодзический метод	0.10	–
2321	394396.49	2232761.89	Геодзический метод	0.10	–
2322	394397.27	2232757.81	Геодзический метод	0.10	–
2323	394422.84	2232761.46	Геодзический метод	0.10	–
2324	394444.24	2232766.12	Геодзический метод	0.10	–
2325	394445.15	2232766.32	Геодзический метод	0.10	–
2326	394461.02	2232770.46	Геодзический метод	0.10	–
2327	394462.35	2232767.92	Геодзический метод	0.10	–
2328	394484.45	2232778.21	Геодзический метод	0.10	–
2329	394497.79	2232782.45	Геодзический метод	0.10	–
2330	394487.65	2232813.32	Геодзический метод	0.10	–
2309	394614.00	2232873.10	Геодзический метод	0.10	–
–	–	–	–	–	–
2331	394735.25	2230647.62	Геодзический метод	0.10	–
2332	394740.48	2230670.91	Геодзический метод	0.10	–
2333	394626.54	2230778.34	Геодзический метод	0.10	–
2334	394534.40	2230971.34	Геодзический метод	0.10	–
2335	394535.34	2230811.27	Геодзический метод	0.10	–
2336	394532.11	2230689.48	Геодзический метод	0.10	–
2331	394735.25	2230647.62	Геодзический метод	0.10	–
–	–	–	–	–	–
2337	393227.10	2231450.79	Геодзический метод	0.10	–
2338	393241.25	2231563.36	Геодзический метод	0.10	–
2339	393255.71	2231655.00	Геодзический метод	0.10	–
2340	393259.86	2231664.79	Геодзический метод	0.10	–
2341	393260.06	2231667.88	Геодзический метод	0.10	–
2342	393239.86	2231661.10	Геодзический метод	0.10	–
2343	393222.36	2231652.39	Геодзический метод	0.10	–
2344	393208.96	2231639.09	Геодзический метод	0.10	–
2345	393202.80	2231612.18	Геодзический метод	0.10	–
2346	393182.76	2231455.50	Геодзический метод	0.10	–
2337	393227.10	2231450.79	Геодзический метод	0.10	–
–	–	–	–	–	–
2347	394480.65	2231571.83	Геодзический метод	0.10	–
2348	394470.45	2231607.88	Геодзический метод	0.10	–
2349	394481.53	2231611.84	Геодзический метод	0.10	–
2350	394470.45	2231643.78	Геодзический метод	0.10	–
2351	394381.96	2231623.38	Геодзический метод	0.10	–
2352	394402.93	2231551.08	Геодзический метод	0.10	–
2347	394480.65	2231571.83	Геодзический метод	0.10	–
–	–	–	–	–	–
2353	392546.13	2231996.35	Геодзический метод	0.10	–
2354	392549.23	2232008.77	Геодзический метод	0.10	–
2355	392546.07	2232051.05	Геодзический метод	0.10	–
2356	392544.57	2232054.00	Геодзический метод	0.10	–
2357	392502.97	2232053.05	Геодзический метод	0.10	–
2358	392490.70	2232052.08	Геодзический метод	0.10	–
2359	392490.57	2232054.20	Геодзический метод	0.10	–
2360	392481.68	2232053.78	Геодзический метод	0.10	–
2361	392474.73	2232054.40	Геодзический метод	0.10	–
2362	392469.55	2232054.95	Геодзический метод	0.10	–
2363	392454.18	2232054.76	Геодзический метод	0.10	–
2364	392460.63	2232023.85	Геодзический метод	0.10	–
2365	392480.28	2232010.98	Геодзический метод	0.10	–

2366	392509.96	2232000.85	Геодезический метод	0.10	–
2367	392510.67	2232005.19	Геодезический метод	0.10	–
2353	392546.13	2231996.35	Геодезический метод	0.10	–
–	–	–	–	–	–
2368	393006.47	2231871.13	Геодезический метод	0.10	–
2369	392985.99	2231974.90	Геодезический метод	0.10	–
2370	392948.22	2231967.15	Геодезический метод	0.10	–
2371	392953.73	2231935.08	Геодезический метод	0.10	–
2372	392967.32	2231863.37	Геодезический метод	0.10	–
2368	393006.47	2231871.13	Геодезический метод	0.10	–
–	–	–	–	–	–
2373	395156.24	2232450.31	Геодезический метод	0.10	–
2374	395159.34	2232469.19	Геодезический метод	0.10	–
2375	395134.97	2232473.85	Геодезический метод	0.10	–
2376	395133.38	2232475.71	Геодезический метод	0.10	–
2377	395134.28	2232488.19	Геодезический метод	0.10	–
2378	395132.51	2232489.97	Геодезический метод	0.10	–
2379	395109.65	2232489.88	Геодезический метод	0.10	–
2380	395109.19	2232479.27	Геодезический метод	0.10	–
2381	395139.79	2232443.15	Геодезический метод	0.10	–
2382	395153.50	2232449.31	Геодезический метод	0.10	–
2383	395153.79	2232450.71	Геодезический метод	0.10	–
2373	395156.24	2232450.31	Геодезический метод	0.10	–
–	–	–	–	–	–
2384	394978.86	2232656.23	Геодезический метод	0.10	–
2385	394972.78	2232683.46	Геодезический метод	0.10	–
2386	394964.11	2232682.07	Геодезический метод	0.10	–
2387	394951.87	2232678.55	Геодезический метод	0.10	–
2388	394939.16	2232675.05	Геодезический метод	0.10	–
2389	394933.48	2232671.26	Геодезический метод	0.10	–
2390	394942.44	2232648.01	Геодезический метод	0.10	–
2391	394953.74	2232650.92	Геодезический метод	0.10	–
2392	394961.16	2232651.34	Геодезический метод	0.10	–
2384	394978.86	2232656.23	Геодезический метод	0.10	–
–	–	–	–	–	–
2393	394287.06	2232640.01	Геодезический метод	0.10	–
2394	394278.03	2232704.75	Геодезический метод	0.10	–
2395	394272.45	2232703.74	Геодезический метод	0.10	–
2396	394268.63	2232649.12	Геодезический метод	0.10	–
2393	394287.06	2232640.01	Геодезический метод	0.10	–
–	–	–	–	–	–
2397	394313.68	2232744.88	Геодезический метод	0.10	–
2398	394307.48	2232769.67	Геодезический метод	0.10	–
2399	394284.34	2232766.49	Геодезический метод	0.10	–
2400	394285.63	2232740.39	Геодезический метод	0.10	–
2397	394313.68	2232744.88	Геодезический метод	0.10	–
–	–	–	–	–	–
2401	394298.80	2232139.66	Геодезический метод	0.10	–
2402	394292.63	2232159.28	Геодезический метод	0.10	–
2403	394282.86	2232156.26	Геодезический метод	0.10	–
2404	394288.62	2232136.92	Геодезический метод	0.10	–
2401	394298.80	2232139.66	Геодезический метод	0.10	–
Зона1(7)	–	–	–	–	–
2405	394637.33	2230997.18	Геодезический метод	0.10	–
2406	394637.40	2231010.40	Геодезический метод	0.10	–
2407	394604.56	2231009.23	Геодезический метод	0.10	–
2408	394604.56	2230995.73	Геодезический метод	0.10	–
2405	394637.33	2230997.18	Геодезический метод	0.10	–
Зона1(8)	–	–	–	–	–
2409	394777.04	2232886.82	Геодезический метод	0.10	–
2410	394770.01	2232906.74	Геодезический метод	0.10	–
2411	394790.21	2232914.99	Геодезический метод	0.10	–
2412	394787.27	2232925.97	Геодезический метод	0.10	–
2413	394791.14	2232927.57	Геодезический метод	0.10	–
2414	394790.48	2232929.33	Геодезический метод	0.10	–
2415	394793.03	2232929.88	Геодезический метод	0.10	–
2416	394810.11	2232937.00	Геодезический метод	0.10	–



2417	394816.40	2232938.82	Геодезический метод	0.10	–
2418	394811.98	2232949.01	Геодезический метод	0.10	–
2419	394811.98	2232950.14	Геодезический метод	0.10	–
2420	394813.67	2232952.14	Геодезический метод	0.10	–
2421	394813.23	2232970.11	Геодезический метод	0.10	–
2422	394836.16	2232980.05	Геодезический метод	0.10	–
2423	394832.87	2233039.75	Геодезический метод	0.10	–
2424	394773.81	2233023.16	Геодезический метод	0.10	–
2425	394718.73	2233006.88	Геодезический метод	0.10	–
2426	394653.07	2232988.14	Геодезический метод	0.10	–
2427	394636.99	2232984.00	Геодезический метод	0.10	–
2428	394661.06	2232943.88	Геодезический метод	0.10	–
2429	394689.19	2232902.11	Геодезический метод	0.10	–
2430	394687.38	2232897.81	Геодезический метод	0.10	–
2431	394697.58	2232876.99	Геодезический метод	0.10	–
2432	394698.21	2232876.01	Геодезический метод	0.10	–
2433	394696.90	2232875.31	Геодезический метод	0.10	–
2434	394704.91	2232856.83	Геодезический метод	0.10	–
2435	394731.47	2232868.49	Геодезический метод	0.10	–
2436	394746.28	2232875.28	Геодезический метод	0.10	–
2409	394777.04	2232886.82	Геодезический метод	0.10	–
Зонал(9)	–	–	–	–	–
2437	394815.06	2232748.17	Геодезический метод	0.10	–
2438	394811.21	2232756.57	Геодезический метод	0.10	–
2439	394807.26	2232765.16	Геодезический метод	0.10	–
2440	394793.39	2232792.75	Геодезический метод	0.10	–
2441	394792.63	2232792.64	Геодезический метод	0.10	–
2442	394785.67	2232807.58	Геодезический метод	0.10	–
2443	394786.20	2232811.18	Геодезический метод	0.10	–
2444	394799.23	2232817.64	Геодезический метод	0.10	–
2445	394803.75	2232819.67	Геодезический метод	0.10	–
2446	394802.97	2232821.68	Геодезический метод	0.10	–
2447	394796.21	2232821.49	Геодезический метод	0.10	–
2448	394782.23	2232861.01	Геодезический метод	0.10	–
2449	394767.54	2232856.57	Геодезический метод	0.10	–
2450	394763.01	2232854.46	Геодезический метод	0.10	–
2451	394754.03	2232850.64	Геодезический метод	0.10	–
2452	394737.85	2232843.96	Геодезический метод	0.10	–
2453	394716.33	2232830.98	Геодезический метод	0.10	–
2454	394727.22	2232807.68	Геодезический метод	0.10	–
2455	394717.17	2232802.98	Геодезический метод	0.10	–
2456	394716.03	2232802.51	Геодезический метод	0.10	–
2457	394714.76	2232801.99	Геодезический метод	0.10	–
2458	394716.26	2232798.85	Геодезический метод	0.10	–
2459	394716.89	2232796.88	Геодезический метод	0.10	–
2460	394718.50	2232793.02	Геодезический метод	0.10	–
2461	394718.68	2232792.59	Геодезический метод	0.10	–
2462	394724.30	2232779.10	Геодезический метод	0.10	–
2463	394728.95	2232768.11	Геодезический метод	0.10	–
2464	394734.29	2232755.50	Геодезический метод	0.10	–
2465	394736.33	2232750.94	Геодезический метод	0.10	–
2466	394737.67	2232747.86	Геодезический метод	0.10	–
2467	394740.30	2232743.12	Геодезический метод	0.10	–
2468	394761.45	2232750.24	Геодезический метод	0.10	–
2469	394765.35	2232740.28	Геодезический метод	0.10	–
2470	394792.06	2232746.82	Геодезический метод	0.10	–
2437	394815.06	2232748.17	Геодезический метод	0.10	–
Зонал(10)	–	–	–	–	–
2471	394713.27	2232790.86	Геодезический метод	0.10	–
2472	394700.06	2232822.28	Геодезический метод	0.10	–
2473	394663.05	2232806.32	Геодезический метод	0.10	–
2474	394677.19	2232774.38	Геодезический метод	0.10	–
2471	394713.27	2232790.86	Геодезический метод	0.10	–
Зонал(11)	–	–	–	–	–
2475	398094.32	2234524.28	Картометрический метод	5.00	–
2476	398126.21	2234551.97	Картометрический	5.00	–

			метод		
2477	398200.02	2234616.72	Картометрический метод	5.00	–
2478	398214.45	2234628.25	Картометрический метод	5.00	–
2479	398290.84	2234689.06	Картометрический метод	5.00	–
2480	398299.16	2234695.36	Картометрический метод	5.00	–
2481	398305.15	2234699.55	Картометрический метод	5.00	–
2482	398316.79	2234707.06	Картометрический метод	5.00	–
2483	398328.69	2234714.10	Картометрический метод	5.00	–
2484	398352.01	2234726.90	Картометрический метод	5.00	–
2485	398369.24	2234736.27	Картометрический метод	5.00	–
2486	398375.73	2234739.86	Картометрический метод	5.00	–
2487	398406.95	2234757.10	Картометрический метод	5.00	–
2488	398430.98	2234770.04	Картометрический метод	5.00	–
2489	398454.96	2234782.65	Картометрический метод	5.00	–
2490	398481.65	2234796.22	Картометрический метод	5.00	–
2491	398495.06	2234802.86	Картометрический метод	5.00	–
2492	398515.30	2234812.56	Картометрический метод	5.00	–
2493	398535.71	2234821.89	Картометрический метод	5.00	–
2494	398546.00	2234826.38	Картометрический метод	5.00	–
2495	398571.68	2234837.09	Картометрический метод	5.00	–
2496	398623.36	2234857.68	Картометрический метод	5.00	–
2497	398649.14	2234868.12	Картометрический метод	5.00	–
2498	398661.96	2234873.50	Картометрический метод	5.00	–
2499	398677.23	2234880.11	Картометрический метод	5.00	–
2500	398707.69	2234893.51	Картометрический метод	5.00	–
2501	398730.67	2234903.24	Картометрический метод	5.00	–
2502	398744.22	2234908.78	Картометрический метод	5.00	–
2503	398826.80	2234942.51	Картометрический метод	5.00	–
2504	398922.41	2234981.57	Картометрический метод	5.00	–
2505	399012.78	2235011.87	Картометрический метод	5.00	–
2506	399022.56	2235015.07	Картометрический метод	5.00	–
2507	399042.23	2235021.11	Картометрический метод	5.00	–
2508	399062.05	2235026.71	Картометрический метод	5.00	–
2509	399075.31	2235030.24	Картометрический метод	5.00	–
2510	399101.93	2235036.95	Картометрический метод	5.00	–

			метод		
2511	399115.71	2235040.29	Картометрический метод	5.00	–
2512	399264.23	2235076.34	Картометрический метод	5.00	–
2513	399263.82	2235163.00	Картометрический метод	5.00	–
2514	399182.24	2235121.50	Картометрический метод	5.00	–
2515	399122.69	2235100.55	Картометрический метод	5.00	–
2516	399045.41	2235073.37	Картометрический метод	5.00	–
2517	399003.88	2235267.79	Картометрический метод	5.00	–
2518	398708.22	2235184.90	Картометрический метод	5.00	–
2519	398615.84	2235487.05	Картометрический метод	5.00	–
2520	398584.84	2235588.46	Картометрический метод	5.00	–
2521	398577.86	2235611.29	Картометрический метод	5.00	–
2522	398561.30	2235637.78	Картометрический метод	5.00	–
2523	398559.32	2235637.71	Картометрический метод	5.00	–
2524	398535.39	2235636.92	Картометрический метод	5.00	–
2525	398526.58	2235635.37	Картометрический метод	5.00	–
2526	398498.77	2235630.47	Картометрический метод	5.00	–
2527	398485.17	2235628.08	Картометрический метод	5.00	–
2528	398459.40	2235629.23	Картометрический метод	5.00	–
2529	398420.78	2235633.13	Картометрический метод	5.00	–
2530	398405.34	2235664.25	Картометрический метод	5.00	–
2531	398400.00	2235675.01	Картометрический метод	5.00	–
2532	398395.02	2235685.04	Картометрический метод	5.00	–
2533	398393.48	2235699.07	Картометрический метод	5.00	–
2534	398392.24	2235710.34	Картометрический метод	5.00	–
2535	398396.37	2235727.29	Картометрический метод	5.00	–
2536	398397.37	2235731.42	Картометрический метод	5.00	–
2537	398388.86	2235751.44	Картометрический метод	5.00	–
2538	398379.96	2235772.39	Картометрический метод	5.00	–
2539	398371.63	2235791.98	Картометрический метод	5.00	–
2540	398477.37	2235941.98	Картометрический метод	5.00	–
2541	398471.67	2235976.22	Картометрический метод	5.00	–
2542	398544.02	2235990.35	Картометрический метод	5.00	–
2543	398577.93	2236050.83	Картометрический метод	5.00	–
2544	398765.09	2236007.11	Картометрический метод	5.00	–

			метод		
2545	398817.25	2236125.55	Картометрический метод	5.00	–
2546	398823.45	2236139.62	Картометрический метод	5.00	–
2547	398831.42	2236155.53	Картометрический метод	5.00	–
2548	398796.39	2236189.16	Картометрический метод	5.00	–
2549	398756.58	2236225.96	Картометрический метод	5.00	–
2550	398723.61	2236250.55	Картометрический метод	5.00	–
2551	398692.47	2236268.04	Картометрический метод	5.00	–
2552	398652.05	2236288.62	Картометрический метод	5.00	–
2553	398598.51	2236301.92	Картометрический метод	5.00	–
2554	398554.75	2236310.37	Картометрический метод	5.00	–
2555	398507.38	2236316.18	Картометрический метод	5.00	–
2556	398456.56	2236320.64	Картометрический метод	5.00	–
2557	398407.13	2236320.17	Картометрический метод	5.00	–
2558	398357.04	2236317.31	Картометрический метод	5.00	–
2559	398296.44	2236312.56	Картометрический метод	5.00	–
2560	398248.90	2236301.75	Картометрический метод	5.00	–
2561	398214.37	2236283.34	Картометрический метод	5.00	–
2562	398164.39	2236258.23	Картометрический метод	5.00	–
2563	398126.97	2236230.71	Картометрический метод	5.00	–
2564	398085.32	2236199.46	Картометрический метод	5.00	–
2565	398054.58	2236173.33	Картометрический метод	5.00	–
2566	398021.83	2236138.75	Картометрический метод	5.00	–
2567	397980.74	2236093.90	Картометрический метод	5.00	–
2568	397953.61	2236059.61	Картометрический метод	5.00	–
2569	397930.87	2236017.39	Картометрический метод	5.00	–
2570	397923.80	2235996.78	Картометрический метод	5.00	–
2571	397917.08	2235968.82	Картометрический метод	5.00	–
2572	397909.35	2235934.16	Картометрический метод	5.00	–
2573	397911.63	2235895.32	Картометрический метод	5.00	–
2574	397919.86	2235864.55	Картометрический метод	5.00	–
2575	397931.87	2235832.74	Картометрический метод	5.00	–
2576	397941.10	2235798.85	Картометрический метод	5.00	–
2577	397951.77	2235771.70	Картометрический метод	5.00	–
2578	397980.24	2235717.12	Картометрический метод	5.00	–

			метод		
2579	397994.08	2235682.66	Картометрический метод	5.00	–
2580	398007.43	2235645.89	Картометрический метод	5.00	–
2581	398016.21	2235614.75	Картометрический метод	5.00	–
2582	398018.71	2235591.02	Картометрический метод	5.00	–
2583	398015.49	2235541.94	Картометрический метод	5.00	–
2584	398014.10	2235503.27	Картометрический метод	5.00	–
2585	398005.93	2235472.28	Картометрический метод	5.00	–
2586	397998.81	2235453.79	Картометрический метод	5.00	–
2587	398063.94	2235435.86	Картометрический метод	5.00	–
2588	398053.04	2235418.86	Картометрический метод	5.00	–
2589	398018.80	2235365.46	Картометрический метод	5.00	–
2590	397984.57	2235312.05	Картометрический метод	5.00	–
2591	397980.65	2235305.94	Картометрический метод	5.00	–
2592	397978.44	2235296.22	Картометрический метод	5.00	–
2593	397973.89	2235276.28	Картометрический метод	5.00	–
2594	397956.51	2235253.05	Картометрический метод	5.00	–
2595	397951.16	2235245.90	Картометрический метод	5.00	–
2596	397908.38	2235188.72	Картометрический метод	5.00	–
2597	397893.72	2235169.12	Картометрический метод	5.00	–
2598	397879.54	2235150.17	Картометрический метод	5.00	–
2599	397856.72	2235132.95	Картометрический метод	5.00	–
2600	397853.19	2235130.28	Картометрический метод	5.00	–
2601	397845.26	2235121.12	Картометрический метод	5.00	–
2602	397809.98	2235080.38	Картометрический метод	5.00	–
2603	397792.87	2235060.62	Картометрический метод	5.00	–
2604	397774.90	2235045.78	Картометрический метод	5.00	–
2605	397766.75	2235039.04	Картометрический метод	5.00	–
2606	397753.48	2235028.08	Картометрический метод	5.00	–
2607	397744.36	2235012.24	Картометрический метод	5.00	–
2608	397727.94	2234983.72	Картометрический метод	5.00	–
2609	397664.01	2234929.03	Картометрический метод	5.00	–
2610	397649.40	2234921.69	Картометрический метод	5.00	–
2611	397647.65	2234920.13	Картометрический метод	5.00	–
2612	397610.34	2234886.95	Картометрический метод	5.00	–

			метод		
2613	397548.74	2234875.29	Картометрический метод	5.00	–
2614	397505.72	2234873.85	Картометрический метод	5.00	–
2615	397480.92	2234880.61	Картометрический метод	5.00	–
2616	397489.08	2234899.31	Картометрический метод	5.00	–
2617	397509.50	2234905.87	Картометрический метод	5.00	–
2618	397525.64	2234911.06	Картометрический метод	5.00	–
2619	397552.46	2234906.83	Картометрический метод	5.00	–
2620	397562.49	2234925.70	Картометрический метод	5.00	–
2621	397565.32	2234931.03	Картометрический метод	5.00	–
2622	397579.30	2234938.82	Картометрический метод	5.00	–
2623	397594.38	2234947.23	Картометрический метод	5.00	–
2624	397598.45	2234983.94	Картометрический метод	5.00	–
2625	397574.54	2234969.02	Картометрический метод	5.00	–
2626	397560.75	2234966.83	Картометрический метод	5.00	–
2627	397518.65	2234960.13	Картометрический метод	5.00	–
2628	397499.05	2234953.16	Картометрический метод	5.00	–
2629	397438.13	2234931.48	Картометрический метод	5.00	–
2630	397421.81	2234947.55	Картометрический метод	5.00	–
2631	397436.88	2234960.99	Картометрический метод	5.00	–
2632	397445.63	2234968.80	Картометрический метод	5.00	–
2633	397473.10	2234984.29	Картометрический метод	5.00	–
2634	397493.44	2234995.76	Картометрический метод	5.00	–
2635	397504.36	2235001.92	Картометрический метод	5.00	–
2636	397543.40	2235005.74	Картометрический метод	5.00	–
2637	397544.68	2235014.03	Картометрический метод	5.00	–
2638	397450.60	2235022.61	Картометрический метод	5.00	–
2639	397435.93	2235015.63	Картометрический метод	5.00	–
2640	397417.86	2235023.91	Картометрический метод	5.00	–
2641	397414.90	2235037.99	Картометрический метод	5.00	–
2642	397405.40	2235039.05	Картометрический метод	5.00	–
2643	397377.01	2235042.20	Картометрический метод	5.00	–
2644	397367.03	2235043.31	Картометрический метод	5.00	–
2645	397330.10	2235047.41	Картометрический метод	5.00	–
2646	397306.52	2235050.03	Картометрический метод	5.00	–

			метод		
2647	397294.57	2235057.83	Картометрический метод	5.00	–
2648	397285.65	2235063.65	Картометрический метод	5.00	–
2649	397252.60	2235085.22	Картометрический метод	5.00	–
2650	397242.82	2235107.92	Картометрический метод	5.00	–
2651	397203.34	2235124.93	Картометрический метод	5.00	–
2652	397137.79	2235140.74	Картометрический метод	5.00	–
2653	397101.07	2235172.40	Картометрический метод	5.00	–
2654	397034.78	2235186.80	Картометрический метод	5.00	–
2655	396869.67	2235225.15	Картометрический метод	5.00	–
2656	396801.05	2235233.77	Картометрический метод	5.00	–
2657	396787.25	2235235.50	Картометрический метод	5.00	–
2658	396726.13	2235235.86	Картометрический метод	5.00	–
2659	396704.27	2235235.98	Картометрический метод	5.00	–
2660	396672.56	2235218.79	Картометрический метод	5.00	–
2661	396661.44	2235227.54	Картометрический метод	5.00	–
2662	396600.56	2235213.69	Картометрический метод	5.00	–
2663	396597.75	2235213.05	Картометрический метод	5.00	–
2664	396562.19	2235208.89	Картометрический метод	5.00	–
2665	396530.74	2235173.38	Картометрический метод	5.00	–
2666	396500.96	2235129.92	Картометрический метод	5.00	–
2667	396465.57	2235078.25	Картометрический метод	5.00	–
2668	396462.69	2235066.21	Картометрический метод	5.00	–
2669	396449.74	2235012.07	Картометрический метод	5.00	–
2670	396443.17	2234998.72	Картометрический метод	5.00	–
2671	396408.50	2234928.27	Картометрический метод	5.00	–
2672	396419.66	2234899.47	Картометрический метод	5.00	–
2673	396328.36	2234758.82	Картометрический метод	5.00	–
2674	396267.07	2234659.61	Картометрический метод	5.00	–
2675	396283.16	2234640.05	Картометрический метод	5.00	–
2676	396294.11	2234625.48	Картометрический метод	5.00	–
2677	396276.87	2234611.23	Картометрический метод	5.00	–
2678	396221.10	2234565.11	Картометрический метод	5.00	–
2679	396228.36	2234556.09	Картометрический метод	5.00	–
2680	396218.54	2234548.06	Картометрический метод	5.00	–

			метод		
2681	396193.41	2234526.09	Картометрический метод	5.00	–
2682	396250.96	2234447.97	Картометрический метод	5.00	–
2683	396290.88	2234393.79	Картометрический метод	5.00	–
2684	396305.79	2234396.24	Картометрический метод	5.00	–
2685	396386.08	2234304.14	Картометрический метод	5.00	–
2686	396395.60	2234291.38	Картометрический метод	5.00	–
2687	396390.59	2234284.77	Картометрический метод	5.00	–
2688	396389.67	2234283.36	Картометрический метод	5.00	–
2689	396328.42	2234230.40	Картометрический метод	5.00	–
2690	396322.96	2234225.88	Картометрический метод	5.00	–
2691	396303.02	2234208.68	Картометрический метод	5.00	–
2692	396281.63	2234191.02	Картометрический метод	5.00	–
2693	396252.36	2234165.25	Картометрический метод	5.00	–
2694	396249.41	2234163.91	Картометрический метод	5.00	–
2695	396240.38	2234161.82	Картометрический метод	5.00	–
2696	396237.39	2234162.42	Картометрический метод	5.00	–
2697	396235.64	2234163.57	Картометрический метод	5.00	–
2698	396200.98	2234173.40	Картометрический метод	5.00	–
2699	396135.31	2234261.19	Картометрический метод	5.00	–
2700	396125.09	2234255.64	Картометрический метод	5.00	–
2701	396099.74	2234249.15	Картометрический метод	5.00	–
2702	396045.53	2234223.95	Картометрический метод	5.00	–
2703	396042.99	2234224.38	Картометрический метод	5.00	–
2704	396023.44	2234217.63	Картометрический метод	5.00	–
2705	395980.32	2234191.09	Картометрический метод	5.00	–
2706	395971.84	2234235.56	Картометрический метод	5.00	–
2707	395974.37	2234235.97	Картометрический метод	5.00	–
2708	395977.19	2234236.42	Картометрический метод	5.00	–
2709	395978.65	2234237.71	Картометрический метод	5.00	–
2710	395979.19	2234239.61	Картометрический метод	5.00	–
2711	395978.99	2234241.60	Картометрический метод	5.00	–
2712	395979.56	2234243.46	Картометрический метод	5.00	–
2713	396004.07	2234248.50	Картометрический метод	5.00	–
2714	395975.91	2234309.00	Картометрический метод	5.00	–



			метод		
2715	395950.58	2234339.94	Картометрический метод	5.00	–
2716	395921.14	2234378.67	Картометрический метод	5.00	–
2717	395922.17	2234379.48	Картометрический метод	5.00	–
2718	395914.79	2234405.02	Картометрический метод	5.00	–
2719	395913.92	2234408.05	Картометрический метод	5.00	–
2720	395885.07	2234402.54	Картометрический метод	5.00	–
2721	395809.06	2234411.69	Картометрический метод	5.00	–
2722	395724.10	2234438.12	Картометрический метод	5.00	–
2723	395596.39	2234493.43	Картометрический метод	5.00	–
2724	395197.24	2234641.94	Картометрический метод	5.00	–
2725	395081.70	2234635.86	Картометрический метод	5.00	–
2726	394817.55	2234598.68	Картометрический метод	5.00	–
2727	394765.01	2234597.25	Картометрический метод	5.00	–
2728	394655.70	2234559.54	Картометрический метод	5.00	–
2729	394519.36	2234458.00	Картометрический метод	5.00	–
2730	394439.19	2234385.91	Картометрический метод	5.00	–
2731	394365.24	2234313.83	Картометрический метод	5.00	–
2732	394339.33	2234266.04	Картометрический метод	5.00	–
2733	394314.59	2234230.09	Картометрический метод	5.00	–
2734	394296.58	2234214.17	Картометрический метод	5.00	–
2735	394287.29	2234208.21	Картометрический метод	5.00	–
2736	394279.28	2234194.00	Картометрический метод	5.00	–
2737	394257.99	2234167.84	Картометрический метод	5.00	–
2738	394217.01	2234147.31	Картометрический метод	5.00	–
2739	394166.19	2234134.65	Картометрический метод	5.00	–
2740	394095.53	2234115.05	Картометрический метод	5.00	–
2741	394027.19	2234097.20	Картометрический метод	5.00	–
2742	393996.84	2234085.51	Картометрический метод	5.00	–
2743	393968.20	2234074.53	Картометрический метод	5.00	–
2744	393868.18	2234056.05	Картометрический метод	5.00	–
2745	393807.96	2234043.76	Картометрический метод	5.00	–
2746	393762.15	2234038.33	Картометрический метод	5.00	–
2747	393724.56	2234031.30	Картометрический метод	5.00	–
2748	393746.73	2234023.04	Картометрический метод	5.00	–

			метод		
2749	393773.56	2234001.90	Картометрический метод	5.00	–
2750	393796.10	2233986.64	Картометрический метод	5.00	–
2751	393849.49	2233970.83	Картометрический метод	5.00	–
2752	393859.77	2233962.79	Картометрический метод	5.00	–
2753	393871.92	2233961.69	Картометрический метод	5.00	–
2754	393886.38	2233961.46	Картометрический метод	5.00	–
2755	393904.84	2233966.41	Картометрический метод	5.00	–
2756	393910.17	2233969.74	Картометрический метод	5.00	–
2757	393918.66	2233975.03	Картометрический метод	5.00	–
2758	393932.69	2233984.22	Картометрический метод	5.00	–
2759	393941.01	2233989.66	Картометрический метод	5.00	–
2760	393969.21	2233999.89	Картометрический метод	5.00	–
2761	393981.53	2233999.66	Картометрический метод	5.00	–
2762	393991.33	2234000.80	Картометрический метод	5.00	–
2763	394001.84	2233998.50	Картометрический метод	5.00	–
2764	394015.92	2233997.57	Картометрический метод	5.00	–
2765	394028.41	2233995.29	Картометрический метод	5.00	–
2766	394035.17	2233991.08	Картометрический метод	5.00	–
2767	394043.59	2233983.39	Картометрический метод	5.00	–
2768	394051.42	2233967.55	Картометрический метод	5.00	–
2769	394052.98	2233956.28	Картометрический метод	5.00	–
2770	394050.23	2233951.24	Картометрический метод	5.00	–
2771	394036.62	2233939.44	Картометрический метод	5.00	–
2772	394026.42	2233921.07	Картометрический метод	5.00	–
2773	394017.54	2233902.40	Картометрический метод	5.00	–
2774	394013.16	2233884.25	Картометрический метод	5.00	–
2775	394007.47	2233867.16	Картометрический метод	5.00	–
2776	394006.35	2233851.69	Картометрический метод	5.00	–
2777	394010.41	2233833.19	Картометрический метод	5.00	–
2778	394018.50	2233815.91	Картометрический метод	5.00	–
2779	394040.88	2233794.66	Картометрический метод	5.00	–
2780	394057.76	2233749.55	Картометрический метод	5.00	–
2781	394068.56	2233728.65	Картометрический метод	5.00	–
2782	394074.58	2233715.66	Картометрический метод	5.00	–

			метод		
2783	394084.43	2233689.56	Картометрический метод	5.00	–
2784	394098.16	2233667.13	Картометрический метод	5.00	–
2785	394106.17	2233645.03	Картометрический метод	5.00	–
2786	394109.37	2233630.00	Картометрический метод	5.00	–
2787	394117.44	2233611.59	Картометрический метод	5.00	–
2788	394127.31	2233603.22	Картометрический метод	5.00	–
2789	394144.66	2233604.11	Картометрический метод	5.00	–
2790	394159.07	2233601.32	Картометрический метод	5.00	–
2791	394178.49	2233597.44	Картометрический метод	5.00	–
2792	394188.36	2233597.40	Картометрический метод	5.00	–
2793	394210.59	2233591.84	Картометрический метод	5.00	–
2794	394228.72	2233584.45	Картометрический метод	5.00	–
2795	394241.40	2233572.87	Картометрический метод	5.00	–
2796	394249.92	2233559.29	Картометрический метод	5.00	–
2797	394254.94	2233536.05	Картометрический метод	5.00	–
2798	394261.34	2233511.35	Картометрический метод	5.00	–
2799	394270.28	2233490.51	Картометрический метод	5.00	–
2800	394274.07	2233454.64	Картометрический метод	5.00	–
2801	394277.29	2233423.57	Картометрический метод	5.00	–
2802	394277.53	2233398.91	Картометрический метод	5.00	–
2803	394291.51	2233301.30	Картометрический метод	5.00	–
2804	394300.68	2233286.44	Картометрический метод	5.00	–
2805	394312.41	2233283.62	Картометрический метод	5.00	–
2806	394329.72	2233281.80	Картометрический метод	5.00	–
2807	394349.20	2233281.80	Картометрический метод	5.00	–
2808	394373.01	2233281.80	Картометрический метод	5.00	–
2809	394405.56	2233287.07	Картометрический метод	5.00	–
2810	394429.80	2233291.38	Картометрический метод	5.00	–
2811	394448.80	2233306.23	Картометрический метод	5.00	–
2812	394462.27	2233313.77	Картометрический метод	5.00	–
2813	394476.07	2233324.32	Картометрический метод	5.00	–
2814	394495.75	2233329.52	Картометрический метод	5.00	–
2815	394506.12	2233338.52	Картометрический метод	5.00	–
2816	394517.61	2233343.95	Картометрический метод	5.00	–

			метод		
2817	394535.16	2233346.96	Картометрический метод	5.00	–
2818	394556.87	2233347.28	Картометрический метод	5.00	–
2819	394574.12	2233343.74	Картометрический метод	5.00	–
2820	394591.81	2233333.35	Картометрический метод	5.00	–
2821	394608.13	2233324.07	Картометрический метод	5.00	–
2822	394636.33	2233306.82	Картометрический метод	5.00	–
2823	394641.58	2233300.24	Картометрический метод	5.00	–
2824	394660.31	2233285.39	Картометрический метод	5.00	–
2825	394673.14	2233269.82	Картометрический метод	5.00	–
2826	394690.51	2233252.90	Картометрический метод	5.00	–
2827	394740.01	2233212.64	Картометрический метод	5.00	–
2828	394766.48	2233197.08	Картометрический метод	5.00	–
2829	394815.46	2233164.77	Картометрический метод	5.00	–
2830	394833.64	2233150.81	Картометрический метод	5.00	–
2831	394850.69	2233152.24	Картометрический метод	5.00	–
2832	394892.22	2233151.08	Картометрический метод	5.00	–
2833	394908.59	2233148.73	Картометрический метод	5.00	–
2834	394923.96	2233143.68	Картометрический метод	5.00	–
2835	394943.37	2233138.25	Картометрический метод	5.00	–
2836	394955.04	2233131.63	Картометрический метод	5.00	–
2837	394964.59	2233127.53	Картометрический метод	5.00	–
2838	394959.88	2233136.98	Картометрический метод	5.00	–
2839	394999.09	2233154.93	Картометрический метод	5.00	–
2840	395014.52	2233162.02	Картометрический метод	5.00	–
2841	395016.77	2233163.05	Картометрический метод	5.00	–
2842	395019.34	2233157.20	Картометрический метод	5.00	–
2843	395022.17	2233151.66	Картометрический метод	5.00	–
2844	395038.16	2233158.59	Картометрический метод	5.00	–
2845	395046.89	2233162.57	Картометрический метод	5.00	–
2846	395049.50	2233167.18	Картометрический метод	5.00	–
2847	395156.61	2233217.66	Картометрический метод	5.00	–
2848	395152.64	2233225.69	Картометрический метод	5.00	–
2849	395201.66	2233248.89	Картометрический метод	5.00	–
2850	395256.18	2233274.70	Картометрический метод	5.00	–

			метод		
2851	395300.99	2233295.72	Картометрический метод	5.00	–
2852	395304.50	2233297.37	Картометрический метод	5.00	–
2853	395311.87	2233300.83	Картометрический метод	5.00	–
2854	395330.51	2233309.57	Картометрический метод	5.00	–
2855	395333.87	2233311.15	Картометрический метод	5.00	–
2856	395337.44	2233312.82	Картометрический метод	5.00	–
2857	395338.05	2233313.11	Картометрический метод	5.00	–
2858	395370.94	2233328.23	Картометрический метод	5.00	–
2859	395387.93	2233335.59	Картометрический метод	5.00	–
2860	395400.00	2233340.37	Картометрический метод	5.00	–
2861	395423.63	2233348.80	Картометрический метод	5.00	–
2862	395448.28	2233357.21	Картометрический метод	5.00	–
2863	395469.41	2233363.82	Картометрический метод	5.00	–
2864	395480.29	2233366.91	Картометрический метод	5.00	–
2865	395489.50	2233369.32	Картометрический метод	5.00	–
2866	395507.59	2233373.38	Картометрический метод	5.00	–
2867	395534.88	2233378.66	Картометрический метод	5.00	–
2868	395548.63	2233381.06	Картометрический метод	5.00	–
2869	395558.15	2233382.60	Картометрический метод	5.00	–
2870	395598.06	2233389.06	Картометрический метод	5.00	–
2871	395622.85	2233392.90	Картометрический метод	5.00	–
2872	395693.55	2233403.39	Картометрический метод	5.00	–
2873	395776.72	2233416.71	Картометрический метод	5.00	–
2874	395777.84	2233413.25	Картометрический метод	5.00	–
2875	395822.03	2233421.73	Картометрический метод	5.00	–
2876	395821.50	2233423.95	Картометрический метод	5.00	–
2877	395822.11	2233424.02	Картометрический метод	5.00	–
2878	395955.16	2233444.74	Картометрический метод	5.00	–
2879	395958.91	2233445.32	Картометрический метод	5.00	–
2880	396038.18	2233457.93	Картометрический метод	5.00	–
2881	396076.39	2233464.44	Картометрический метод	5.00	–
2882	396099.72	2233468.89	Картометрический метод	5.00	–
2883	396108.09	2233470.64	Картометрический метод	5.00	–
2884	396115.16	2233472.13	Картометрический метод	5.00	–

			метод		
2885	396128.63	2233475.12	Картометрический метод	5.00	–
2886	396146.45	2233479.07	Картометрический метод	5.00	–
2887	396176.95	2233485.98	Картометрический метод	5.00	–
2888	396249.08	2233502.33	Картометрический метод	5.00	–
2889	396270.63	2233507.21	Картометрический метод	5.00	–
2890	396358.88	2233527.48	Картометрический метод	5.00	–
2891	396402.84	2233537.79	Картометрический метод	5.00	–
2892	396409.52	2233539.43	Картометрический метод	5.00	–
2893	396422.99	2233543.04	Картометрический метод	5.00	–
2894	396436.46	2233546.98	Картометрический метод	5.00	–
2895	396442.07	2233548.71	Картометрический метод	5.00	–
2896	396463.81	2233555.43	Картометрический метод	5.00	–
2897	396485.55	2233562.28	Картометрический метод	5.00	–
2898	396495.94	2233565.77	Картометрический метод	5.00	–
2899	396511.48	2233571.57	Картометрический метод	5.00	–
2900	396535.30	2233581.36	Картометрический метод	5.00	–
2901	396583.49	2233601.75	Картометрический метод	5.00	–
2902	396604.45	2233610.48	Картометрический метод	5.00	–
2903	396648.01	2233628.32	Картометрический метод	5.00	–
2904	396699.66	2233649.29	Картометрический метод	5.00	–
2905	396710.30	2233653.64	Картометрический метод	5.00	–
2906	396724.61	2233659.51	Картометрический метод	5.00	–
2907	396771.23	2233678.99	Картометрический метод	5.00	–
2908	396789.64	2233686.63	Картометрический метод	5.00	–
2909	396836.52	2233707.20	Картометрический метод	5.00	–
2910	396874.14	2233723.68	Картометрический метод	5.00	–
2911	396894.26	2233732.79	Картометрический метод	5.00	–
2912	396899.27	2233735.05	Картометрический метод	5.00	–
2913	396911.62	2233740.84	Картометрический метод	5.00	–
2914	396930.19	2233749.86	Картометрический метод	5.00	–
2915	396959.24	2233764.30	Картометрический метод	5.00	–
2916	396984.51	2233777.53	Картометрический метод	5.00	–
2917	396981.30	2233783.75	Картометрический метод	5.00	–
2918	396990.54	2233788.49	Картометрический метод	5.00	–

			метод		
2919	397009.15	2233797.70	Картометрический метод	5.00	–
2920	397022.77	2233804.45	Картометрический метод	5.00	–
2921	397055.67	2233821.27	Картометрический метод	5.00	–
2922	397085.00	2233836.89	Картометрический метод	5.00	–
2923	397104.35	2233847.65	Картометрический метод	5.00	–
2924	397116.84	2233854.80	Картометрический метод	5.00	–
2925	397142.43	2233869.88	Картометрический метод	5.00	–
2926	397168.18	2233885.68	Картометрический метод	5.00	–
2927	397180.71	2233893.64	Картометрический метод	5.00	–
2928	397199.73	2233906.12	Картометрический метод	5.00	–
2929	397218.45	2233918.93	Картометрический метод	5.00	–
2930	397227.29	2233925.20	Картометрический метод	5.00	–
2931	397229.38	2233926.70	Картометрический метод	5.00	–
2932	397306.50	2233982.30	Картометрический метод	5.00	–
2933	397388.02	2234040.54	Картометрический метод	5.00	–
2934	397385.71	2234043.81	Картометрический метод	5.00	–
2935	397419.06	2234067.18	Картометрический метод	5.00	–
2936	397436.75	2234079.17	Картометрический метод	5.00	–
2937	397525.37	2234138.18	Картометрический метод	5.00	–
2938	397533.69	2234143.72	Картометрический метод	5.00	–
2939	397575.28	2234171.41	Картометрический метод	5.00	–
2940	397589.25	2234180.71	Картометрический метод	5.00	–
2941	397597.13	2234172.01	Картометрический метод	5.00	–
2942	397627.97	2234193.25	Картометрический метод	5.00	–
2943	397631.28	2234195.48	Картометрический метод	5.00	–
2944	397648.15	2234206.71	Картометрический метод	5.00	–
2945	397664.52	2234217.64	Картометрический метод	5.00	–
2946	397788.52	2234300.48	Картометрический метод	5.00	–
2947	397891.48	2234369.43	Картометрический метод	5.00	–
2948	397911.60	2234382.99	Картометрический метод	5.00	–
2949	397937.02	2234400.12	Картометрический метод	5.00	–
2950	397960.70	2234416.27	Картометрический метод	5.00	–
2951	397971.69	2234424.32	Картометрический метод	5.00	–
2952	397981.55	2234431.85	Картометрический метод	5.00	–

			метод		
2953	398003.63	2234448.73	Картометрический метод	5.00	–
2954	398030.34	2234469.14	Картометрический метод	5.00	–
2955	398051.63	2234487.57	Картометрический метод	5.00	–
2475	398094.32	2234524.28	Картометрический метод	5.00	–
–	–	–	–	–	–
2956	397334.78	2234033.41	Геодезический метод	0.10	–
2957	397388.60	2234069.90	Геодезический метод	0.10	–
2958	397438.19	2234100.79	Геодезический метод	0.10	–
2959	397477.84	2234125.46	Геодезический метод	0.10	–
2960	397519.37	2234156.31	Геодезический метод	0.10	–
2961	397546.61	2234171.71	Геодезический метод	0.10	–
2962	397562.02	2234180.81	Геодезический метод	0.10	–
2963	397531.27	2234206.48	Геодезический метод	0.10	–
2964	397506.86	2234250.88	Геодезический метод	0.10	–
2965	397480.01	2234299.68	Геодезический метод	0.10	–
2966	397498.35	2234306.11	Геодезический метод	0.10	–
2967	397491.13	2234326.70	Геодезический метод	0.10	–
2968	397486.47	2234333.73	Геодезический метод	0.10	–
2969	397467.03	2234326.91	Геодезический метод	0.10	–
2970	397422.61	2234429.15	Геодезический метод	0.10	–
2971	397411.67	2234423.89	Геодезический метод	0.10	–
2972	397252.05	2234350.86	Геодезический метод	0.10	–
2973	397095.25	2234279.12	Геодезический метод	0.10	–
2974	396993.06	2234226.62	Геодезический метод	0.10	–
2975	396948.47	2234201.16	Геодезический метод	0.10	–
2976	396922.95	2234186.58	Геодезический метод	0.10	–
2977	396877.30	2234158.53	Геодезический метод	0.10	–
2978	396713.28	2234034.75	Геодезический метод	0.10	–
2979	396641.23	2233972.68	Геодезический метод	0.10	–
2980	396623.38	2233960.02	Геодезический метод	0.10	–
2981	396616.75	2233955.30	Геодезический метод	0.10	–
2982	396635.09	2233925.22	Геодезический метод	0.10	–
2983	396661.94	2233881.20	Геодезический метод	0.10	–
2984	396665.97	2233874.20	Геодезический метод	0.10	–
2985	396670.08	2233867.02	Геодезический метод	0.10	–
2986	396627.94	2233839.30	Геодезический метод	0.10	–
2987	396617.04	2233831.07	Геодезический метод	0.10	–
2988	396592.74	2233814.07	Геодезический метод	0.10	–
2989	396589.82	2233812.04	Геодезический метод	0.10	–
2990	396604.32	2233785.20	Геодезический метод	0.10	–
2991	396618.80	2233758.33	Геодезический метод	0.10	–
2992	396633.28	2233731.49	Геодезический метод	0.10	–
2993	396641.25	2233716.73	Геодезический метод	0.10	–
2994	396643.06	2233720.74	Геодезический метод	0.10	–
2995	396644.73	2233724.53	Геодезический метод	0.10	–
2996	396653.51	2233744.17	Геодезический метод	0.10	–
2997	396657.96	2233748.47	Геодезический метод	0.10	–
2998	396782.39	2233781.53	Геодезический метод	0.10	–
2999	396865.52	2233804.38	Геодезический метод	0.10	–
3000	396910.94	2233817.13	Геодезический метод	0.10	–
3001	396934.90	2233829.37	Геодезический метод	0.10	–
3002	396976.21	2233853.83	Геодезический метод	0.10	–
3003	397026.59	2233886.53	Геодезический метод	0.10	–
3004	397037.49	2233891.64	Геодезический метод	0.10	–
3005	397044.38	2233893.55	Геодезический метод	0.10	–
3006	397059.61	2233890.49	Геодезический метод	0.10	–
3007	397065.45	2233888.50	Геодезический метод	0.10	–
3008	397076.91	2233884.58	Геодезический метод	0.10	–
3009	397092.25	2233881.93	Геодезический метод	0.10	–
3010	397102.54	2233884.57	Геодезический метод	0.10	–
3011	397111.38	2233890.85	Геодезический метод	0.10	–
3012	397137.07	2233909.14	Геодезический метод	0.10	–



3013	397185.60	2233938.16	Геодезический метод	0.10	–
3014	397225.97	2233964.41	Геодезический метод	0.10	–
3015	397271.67	2233994.62	Геодезический метод	0.10	–
2956	397334.78	2234033.41	Геодезический метод	0.10	–
–	–	–	–	–	–
3016	395190.38	2234215.09	Геодезический метод	0.10	–
3017	395216.22	2234301.94	Геодезический метод	0.10	–
3018	395247.40	2234448.70	Геодезический метод	0.10	–
3019	395262.88	2234569.24	Геодезический метод	0.10	–
3020	395190.15	2234604.07	Геодезический метод	0.10	–
3021	394944.20	2234611.09	Геодезический метод	0.10	–
3022	394936.84	2234433.50	Геодезический метод	0.10	–
3023	395081.92	2234390.43	Геодезический метод	0.10	–
3024	395066.58	2234336.08	Геодезический метод	0.10	–
3025	395054.46	2234299.14	Геодезический метод	0.10	–
3026	395061.73	2234293.04	Геодезический метод	0.10	–
3027	395069.05	2234266.57	Геодезический метод	0.10	–
3028	395094.48	2234246.66	Геодезический метод	0.10	–
3029	395144.67	2234221.36	Геодезический метод	0.10	–
3030	395156.13	2234217.73	Геодезический метод	0.10	–
3031	395171.95	2234214.19	Геодезический метод	0.10	–
3016	395190.38	2234215.09	Геодезический метод	0.10	–
–	–	–	–	–	–
3032	396498.00	2234129.49	Геодезический метод	0.10	–
3033	396551.66	2234179.81	Геодезический метод	0.10	–
3034	396543.45	2234221.12	Геодезический метод	0.10	–
3035	396538.83	2234243.86	Геодезический метод	0.10	–
3036	396491.73	2234324.46	Геодезический метод	0.10	–
3037	396444.98	2234320.81	Геодезический метод	0.10	–
3038	396417.68	2234298.03	Геодезический метод	0.10	–
3039	396405.02	2234286.98	Геодезический метод	0.10	–
3040	396400.21	2234282.78	Геодезический метод	0.10	–
3041	396396.54	2234279.60	Геодезический метод	0.10	–
3042	396422.32	2234243.50	Геодезический метод	0.10	–
3043	396414.17	2234235.75	Геодезический метод	0.10	–
3044	396405.18	2234226.11	Геодезический метод	0.10	–
3045	396392.66	2234212.61	Геодезический метод	0.10	–
3046	396384.50	2234212.83	Геодезический метод	0.10	–
3047	396379.26	2234236.76	Геодезический метод	0.10	–
3048	396370.12	2234248.51	Геодезический метод	0.10	–
3049	396366.11	2234253.99	Геодезический метод	0.10	–
3050	396310.24	2234205.69	Геодезический метод	0.10	–
3051	396344.22	2234166.93	Геодезический метод	0.10	–
3052	396338.17	2234162.08	Геодезический метод	0.10	–
3053	396422.00	2234066.37	Геодезический метод	0.10	–
3054	396430.00	2234071.61	Геодезический метод	0.10	–
3055	396434.57	2234075.69	Геодезический метод	0.10	–
3056	396433.65	2234083.37	Геодезический метод	0.10	–
3057	396489.02	2234130.87	Геодезический метод	0.10	–
3058	396493.20	2234125.79	Геодезический метод	0.10	–
3032	396498.00	2234129.49	Геодезический метод	0.10	–
–	–	–	–	–	–
3059	396809.44	2234894.31	Геодезический метод	0.10	–
3060	396793.84	2234910.61	Геодезический метод	0.10	–
3061	396770.01	2234908.85	Геодезический метод	0.10	–
3062	396752.93	2234901.82	Геодезический метод	0.10	–
3063	396740.51	2234914.06	Геодезический метод	0.10	–
3064	396730.57	2234923.86	Геодезический метод	0.10	–
3065	396708.10	2234924.30	Геодезический метод	0.10	–
3066	396685.47	2234924.75	Геодезический метод	0.10	–
3067	396662.30	2234925.22	Геодезический метод	0.10	–
3068	396639.40	2234925.66	Геодезический метод	0.10	–
3069	396616.32	2234926.13	Геодезический метод	0.10	–
3070	396592.41	2234926.60	Геодезический метод	0.10	–
3071	396564.83	2234927.15	Геодезический метод	0.10	–
3072	396534.23	2234927.75	Геодезический метод	0.10	–
3073	396472.00	2234928.70	Геодезический метод	0.10	–

3074	396483.01	2234901.46	Геодезический метод	0.10	–
3075	396494.40	2234880.62	Геодезический метод	0.10	–
3076	396511.62	2234853.70	Геодезический метод	0.10	–
3077	396532.09	2234828.88	Геодезический метод	0.10	–
3078	396570.31	2234797.33	Геодезический метод	0.10	–
3079	396585.27	2234785.19	Геодезический метод	0.10	–
3080	396609.24	2234752.77	Геодезический метод	0.10	–
3081	396612.97	2234748.09	Геодезический метод	0.10	–
3082	396616.86	2234751.19	Геодезический метод	0.10	–
3083	396620.30	2234753.79	Геодезический метод	0.10	–
3084	396623.74	2234756.49	Геодезический метод	0.10	–
3085	396632.03	2234763.52	Геодезический метод	0.10	–
3086	396636.78	2234767.34	Геодезический метод	0.10	–
3059	396809.44	2234894.31	Геодезический метод	0.10	–
–	–	–	–	–	–
3087	396617.05	2234566.23	Геодезический метод	0.10	–
3088	396640.91	2234583.01	Геодезический метод	0.10	–
3089	396641.92	2234583.72	Геодезический метод	0.10	–
3090	396655.32	2234593.14	Геодезический метод	0.10	–
3091	396652.32	2234599.20	Геодезический метод	0.10	–
3092	396620.60	2234650.29	Геодезический метод	0.10	–
3093	396618.82	2234653.29	Геодезический метод	0.10	–
3094	396602.88	2234641.89	Геодезический метод	0.10	–
3095	396585.04	2234629.10	Геодезический метод	0.10	–
3096	396553.16	2234602.85	Геодезический метод	0.10	–
3097	396518.68	2234574.46	Геодезический метод	0.10	–
3098	396497.68	2234557.17	Геодезический метод	0.10	–
3099	396496.86	2234556.49	Геодезический метод	0.10	–
3100	396483.71	2234545.66	Геодезический метод	0.10	–
3101	396480.53	2234549.94	Геодезический метод	0.10	–
3102	396468.50	2234541.12	Геодезический метод	0.10	–
3103	396461.89	2234536.27	Геодезический метод	0.10	–
3104	396466.01	2234530.71	Геодезический метод	0.10	–
3105	396484.02	2234506.39	Геодезический метод	0.10	–
3106	396491.10	2234513.61	Геодезический метод	0.10	–
3107	396492.38	2234514.91	Геодезический метод	0.10	–
3108	396502.16	2234502.15	Геодезический метод	0.10	–
3109	396511.10	2234509.41	Геодезический метод	0.10	–
3110	396523.75	2234492.74	Геодезический метод	0.10	–
3087	396617.05	2234566.23	Геодезический метод	0.10	–
–	–	–	–	–	–
3111	396916.80	2234969.95	Геодезический метод	0.10	–
3112	396880.07	2235010.78	Геодезический метод	0.10	–
3113	396869.48	2235000.16	Геодезический метод	0.10	–
3114	396860.28	2234990.93	Геодезический метод	0.10	–
3115	396844.87	2234975.40	Геодезический метод	0.10	–
3116	396877.77	2234943.09	Геодезический метод	0.10	–
3117	396888.65	2234942.46	Геодезический метод	0.10	–
3111	396916.80	2234969.95	Геодезический метод	0.10	–
–	–	–	–	–	–
3118	396543.48	2233906.52	Геодезический метод	0.10	–
3119	396553.71	2233914.93	Геодезический метод	0.10	–
3120	396564.46	2233923.75	Геодезический метод	0.10	–
3121	396544.98	2233947.48	Геодезический метод	0.10	–
3122	396528.79	2233934.19	Геодезический метод	0.10	–
3123	396524.00	2233930.25	Геодезический метод	0.10	–
3124	396513.51	2233921.64	Геодезический метод	0.10	–
3125	396502.33	2233912.77	Геодезический метод	0.10	–
3126	396513.57	2233888.93	Геодезический метод	0.10	–
3118	396543.48	2233906.52	Геодезический метод	0.10	–
–	–	–	–	–	–
3127	394917.52	2234313.22	Геодезический метод	0.10	–
3128	394922.68	2234325.08	Геодезический метод	0.10	–
3129	394926.60	2234334.10	Геодезический метод	0.10	–
3130	394892.77	2234355.37	Геодезический метод	0.10	–
3131	394881.35	2234345.39	Геодезический метод	0.10	–
3132	394866.75	2234332.63	Геодезический метод	0.10	–

3133	394900.03	2234319.90	Геодезический метод	0.10	–
3134	394908.70	2234316.59	Геодезический метод	0.10	–
3127	394917.52	2234313.22	Геодезический метод	0.10	–
–	–	–	–	–	–
3135	396170.56	2234185.89	Геодезический метод	0.10	–
3136	396146.17	2234213.26	Геодезический метод	0.10	–
3137	396146.43	2234181.98	Геодезический метод	0.10	–
3135	396170.56	2234185.89	Геодезический метод	0.10	–
–	–	–	–	–	–
3138	396326.58	2234154.57	Геодезический метод	0.10	–
3139	396302.52	2234152.99	Геодезический метод	0.10	–
3140	396296.85	2234152.99	Геодезический метод	0.10	–
3141	396308.05	2234137.93	Геодезический метод	0.10	–
3142	396330.30	2234155.77	Геодезический метод	0.10	–
3138	396326.58	2234154.57	Геодезический метод	0.10	–
Зона1(12)	–	–	–	–	–
3143	394706.18	2233046.97	Геодезический метод	0.20	–
3144	394762.40	2233063.59	Геодезический метод	0.20	–
3145	394821.01	2233080.05	Геодезический метод	0.20	–
3146	394832.13	2233083.48	Геодезический метод	0.20	–
3147	394854.23	2233091.25	Геодезический метод	0.20	–
3148	394876.93	2233099.96	Геодезический метод	0.20	–
3149	394883.48	2233102.62	Геодезический метод	0.20	–
3150	394884.50	2233100.55	Геодезический метод	0.20	–
3151	394901.57	2233097.84	Геодезический метод	0.20	–
3152	394961.69	2233125.51	Геодезический метод	0.20	–
3153	394953.63	2233128.98	Картометрический метод	5.00	–
3154	394942.05	2233135.55	Картометрический метод	5.00	–
3155	394923.13	2233140.79	Картометрический метод	5.00	–
3156	394907.78	2233145.83	Картометрический метод	5.00	–
3157	394891.88	2233148.10	Картометрический метод	5.00	–
3158	394850.86	2233149.25	Картометрический метод	5.00	–
3159	394833.32	2233147.78	Картометрический метод	5.00	–
3160	394813.71	2233162.34	Картометрический метод	5.00	–
3161	394764.93	2233194.52	Картометрический метод	5.00	–
3162	394738.18	2233210.26	Картометрический метод	5.00	–
3163	394719.58	2233225.87	Картометрический метод	5.00	–
3164	394688.47	2233250.70	Картометрический метод	5.00	–
3165	394670.98	2233267.73	Картометрический метод	5.00	–
3166	394658.09	2233283.36	Картометрический метод	5.00	–
3167	394639.33	2233298.24	Картометрический метод	5.00	–
3168	394634.44	2233304.47	Картометрический метод	5.00	–
3169	394606.59	2233321.50	Картометрический метод	5.00	–
3170	394590.32	2233330.75	Картометрический метод	5.00	–
3171	394573.27	2233340.85	Картометрический метод	5.00	–
3172	394556.75	2233344.28	Картометрический метод	5.00	–
3173	394535.32	2233343.96	Картометрический метод	5.00	–

3174	394518.70	2233341.15	Картометрический метод	5.00	–
3175	394507.59	2233335.89	Картометрический метод	5.00	–
3176	394496.85	2233326.71	Картометрический метод	5.00	–
3177	394477.13	2233321.50	Картометрический метод	5.00	–
3178	394464.02	2233311.33	Картометрический метод	5.00	–
3179	394450.36	2233303.67	Картометрический метод	5.00	–
3180	394431.35	2233288.79	Картометрический метод	5.00	–
3181	394406.07	2233284.11	Картометрический метод	5.00	–
3182	394373.13	2233278.80	Картометрический метод	5.00	–
3183	394349.20	2233278.80	Картометрический метод	5.00	–
3184	394329.64	2233278.80	Картометрический метод	5.00	–
3185	394311.99	2233280.65	Картометрический метод	5.00	–
3186	394299.38	2233283.67	Картометрический метод	5.00	–
3187	394288.64	2233300.32	Картометрический метод	5.00	–
3188	394288.59	2233300.57	Картометрический метод	5.00	–
3189	394274.55	2233398.59	Картометрический метод	5.00	–
3190	394274.53	2233398.79	Картометрический метод	5.00	–
3191	394274.30	2233423.34	Картометрический метод	5.00	–
3192	394271.09	2233454.34	Картометрический метод	5.00	–
3193	394267.43	2233489.54	Картометрический метод	5.00	–
3194	394258.54	2233510.27	Картометрический метод	5.00	–
3195	394252.03	2233535.33	Картометрический метод	5.00	–
3196	394247.24	2233557.92	Картометрический метод	5.00	–
3197	394238.97	2233571.10	Картометрический метод	5.00	–
3198	394226.90	2233582.05	Картометрический метод	5.00	–
3199	394209.77	2233588.95	Картометрический метод	5.00	–
3200	394187.82	2233594.44	Картометрический метод	5.00	–
3201	394178.34	2233594.44	Картометрический метод	5.00	–
3202	394158.49	2233598.38	Картометрический метод	5.00	–
3203	394144.63	2233601.10	Картометрический метод	5.00	–
3204	394125.82	2233600.55	Картометрический метод	5.00	–
3205	394115.24	2233609.53	Картометрический метод	5.00	–
3206	394106.56	2233628.94	Картометрический метод	5.00	–
3207	394103.25	2233644.31	Картометрический метод	5.00	–

3208	394095.52	2233665.70	Картометрический метод	5.00	–
3209	394081.68	2233688.37	Картометрический метод	5.00	–
3210	394071.80	2233714.55	Картометрический метод	5.00	–
3211	394065.85	2233727.36	Картометрический метод	5.00	–
3212	394055.05	2233748.27	Картометрический метод	5.00	–
3213	394038.54	2233792.76	Картометрический метод	5.00	–
3214	394015.91	2233814.36	Картометрический метод	5.00	–
3215	394007.62	2233832.07	Картометрический метод	5.00	–
3216	394003.34	2233851.69	Картометрический метод	5.00	–
3217	394004.49	2233867.57	Картометрический метод	5.00	–
3218	394010.30	2233885.13	Картометрический метод	5.00	–
3219	394014.66	2233903.25	Картометрический метод	5.00	–
3220	394014.77	2233903.54	Картометрический метод	5.00	–
3221	394023.74	2233922.40	Картометрический метод	5.00	–
3222	394034.13	2233941.13	Картометрический метод	5.00	–
3223	394048.05	2233953.32	Картометрический метод	5.00	–
3224	394049.99	2233957.00	Картометрический метод	5.00	–
3225	394048.49	2233966.87	Картометрический метод	5.00	–
3226	394041.36	2233981.36	Картометрический метод	5.00	–
3227	394033.38	2233988.67	Картометрический метод	5.00	–
3228	394027.08	2233992.59	Картометрический метод	5.00	–
3229	394015.48	2233994.60	Картометрический метод	5.00	–
3230	394001.52	2233995.51	Картометрический метод	5.00	–
3231	393991.42	2233997.79	Картометрический метод	5.00	–
3232	393981.57	2233996.66	Картометрический метод	5.00	–
3233	393969.40	2233996.89	Картометрический метод	5.00	–
3234	393942.25	2233986.92	Картометрический метод	5.00	–
3235	393934.33	2233981.72	Картометрический метод	5.00	–
3236	393911.75	2233967.20	Картометрический метод	5.00	–
3237	393906.23	2233963.75	Картометрический метод	5.00	–
3238	393886.55	2233958.46	Картометрический метод	5.00	–
3239	393871.82	2233958.69	Картометрический метод	5.00	–
3240	393859.05	2233959.85	Картометрический метод	5.00	–
3241	393848.35	2233968.03	Картометрический метод	5.00	–

3242	393795.02	2233983.83	Картометрический метод	5.00	–
3243	393771.74	2233999.51	Картометрический метод	5.00	–
3244	393745.46	2234020.31	Картометрический метод	5.00	–
3245	393720.61	2234029.57	Картометрический метод	5.00	–
3246	393718.61	2234030.21	Картометрический метод	5.00	–
3247	393677.75	2234048.74	Картометрический метод	5.00	–
3248	393630.18	2234057.91	Картометрический метод	5.00	–
3249	393661.20	2234002.65	Картометрический метод	5.00	–
3250	393704.58	2233960.26	Картометрический метод	5.00	–
3251	393747.64	2233861.92	Картометрический метод	5.00	–
3252	393755.01	2233844.41	Картометрический метод	5.00	–
3253	393765.64	2233825.52	Картометрический метод	5.00	–
3254	393773.31	2233807.18	Картометрический метод	5.00	–
3255	393780.98	2233788.42	Картометрический метод	5.00	–
3256	393787.74	2233770.06	Картометрический метод	5.00	–
3257	393786.77	2233769.85	Картометрический метод	5.00	–
3258	393790.13	2233761.73	Картометрический метод	5.00	–
3259	393788.48	2233761.10	Картометрический метод	5.00	–
3260	393646.40	2233707.48	Картометрический метод	5.00	–
3261	393621.17	2233748.78	Картометрический метод	5.00	–
3262	393583.64	2233810.23	Картометрический метод	5.00	–
3263	393565.67	2233839.65	Картометрический метод	5.00	–
3264	393544.12	2233874.94	Картометрический метод	5.00	–
3265	393526.51	2233845.69	Картометрический метод	5.00	–
3266	393534.80	2233836.23	Картометрический метод	5.00	–
3267	393529.05	2233831.44	Картометрический метод	5.00	–
3268	393528.20	2233828.00	Картометрический метод	5.00	–
3269	393478.48	2233768.77	Картометрический метод	5.00	–
3270	393432.33	2233731.22	Картометрический метод	5.00	–
3271	393288.04	2233894.80	Картометрический метод	5.00	–
3272	393388.13	2234084.37	Картометрический метод	5.00	–
3273	393374.27	2234095.98	Картометрический метод	5.00	–
3274	393259.55	2234204.25	Картометрический метод	5.00	–
3275	393208.73	2234250.35	Картометрический метод	5.00	–

3276	393178.38	2234276.84	Картометрический метод	5.00	–
3277	393165.40	2234285.37	Картометрический метод	5.00	–
3278	393147.54	2234295.62	Картометрический метод	5.00	–
3279	393122.78	2234305.99	Картометрический метод	5.00	–
3280	393096.75	2234314.99	Картометрический метод	5.00	–
3281	393079.13	2234319.60	Картометрический метод	5.00	–
3282	393246.87	2234441.00	Картометрический метод	5.00	–
3283	393219.27	2234499.73	Картометрический метод	5.00	–
3284	393149.10	2234592.19	Картометрический метод	5.00	–
3285	393097.67	2234658.32	Картометрический метод	5.00	–
3286	393061.09	2234685.09	Картометрический метод	5.00	–
3287	393009.77	2234697.32	Картометрический метод	5.00	–
3288	392942.33	2234691.58	Картометрический метод	5.00	–
3289	392883.17	2234677.78	Картометрический метод	5.00	–
3290	392842.53	2234656.74	Картометрический метод	5.00	–
3291	392786.59	2234608.19	Картометрический метод	5.00	–
3292	392757.35	2234554.56	Картометрический метод	5.00	–
3293	392738.39	2234495.62	Картометрический метод	5.00	–
3294	392714.65	2234438.66	Картометрический метод	5.00	–
3295	392679.01	2234402.00	Картометрический метод	5.00	–
3296	392652.99	2234360.02	Картометрический метод	5.00	–
3297	392655.93	2234331.23	Картометрический метод	5.00	–
3298	392664.38	2234313.17	Картометрический метод	5.00	–
3299	392655.77	2234299.53	Картометрический метод	5.00	–
3300	392445.93	2234156.49	Картометрический метод	5.00	–
3301	392421.64	2234105.30	Картометрический метод	5.00	–
3302	392411.67	2234085.59	Картометрический метод	5.00	–
3303	392373.56	2233979.67	Картометрический метод	5.00	–
3304	392335.02	2233951.56	Картометрический метод	5.00	–
3305	392221.08	2233868.48	Картометрический метод	5.00	–
3306	392148.68	2233815.67	Картометрический метод	5.00	–
3307	392126.86	2233799.76	Картометрический метод	5.00	–
3308	392105.98	2233784.53	Картометрический метод	5.00	–
3309	392085.80	2233769.82	Картометрический метод	5.00	–

3310	392066.22	2233755.54	Картометрический метод	5.00	–
3311	392047.15	2233741.63	Картометрический метод	5.00	–
3312	392028.59	2233728.10	Картометрический метод	5.00	–
3313	392032.65	2233715.92	Картометрический метод	5.00	–
3314	392038.95	2233697.06	Картометрический метод	5.00	–
3315	392043.13	2233684.55	Картометрический метод	5.00	–
3316	392038.01	2233681.29	Картометрический метод	5.00	–
3317	391994.07	2233653.42	Картометрический метод	5.00	–
3318	391989.22	2233650.57	Картометрический метод	5.00	–
3319	391964.32	2233636.03	Картометрический метод	5.00	–
3320	391939.61	2233621.59	Картометрический метод	5.00	–
3321	391909.33	2233603.90	Картометрический метод	5.00	–
3322	391898.82	2233597.76	Картометрический метод	5.00	–
3323	391872.53	2233584.34	Картометрический метод	5.00	–
3324	391864.48	2233581.84	Картометрический метод	5.00	–
3325	391853.40	2233578.39	Картометрический метод	5.00	–
3326	391850.25	2233578.10	Картометрический метод	5.00	–
3327	391820.42	2233575.33	Картометрический метод	5.00	–
3328	391790.25	2233572.52	Картометрический метод	5.00	–
3329	391760.26	2233569.74	Картометрический метод	5.00	–
3330	391730.26	2233566.95	Картометрический метод	5.00	–
3331	391703.26	2233564.44	Картометрический метод	5.00	–
3332	391687.73	2233563.00	Картометрический метод	5.00	–
3333	391675.71	2233564.40	Картометрический метод	5.00	–
3334	391650.72	2233567.31	Картометрический метод	5.00	–
3335	391625.73	2233570.22	Картометрический метод	5.00	–
3336	391609.25	2233572.14	Картометрический метод	5.00	–
3337	391600.75	2233576.16	Картометрический метод	5.00	–
3338	391575.79	2233587.97	Картометрический метод	5.00	–
3339	391550.83	2233599.78	Картометрический метод	5.00	–
3340	391544.20	2233602.94	Картометрический метод	5.00	–
3341	391543.21	2233603.40	Картометрический метод	5.00	–
3342	391544.10	2233555.11	Картометрический метод	5.00	–
3343	391538.99	2233523.10	Картометрический метод	5.00	–



3344	391531.92	2233490.88	Картометрический метод	5.00	–
3345	391506.96	2233489.35	Картометрический метод	5.00	–
3346	391486.00	2233495.46	Картометрический метод	5.00	–
3347	391458.70	2233489.16	Картометрический метод	5.00	–
3348	391421.39	2233480.03	Картометрический метод	5.00	–
3349	391396.93	2233477.27	Картометрический метод	5.00	–
3350	391287.03	2233470.17	Картометрический метод	5.00	–
3351	391263.45	2233467.27	Картометрический метод	5.00	–
3352	391253.87	2233466.10	Картометрический метод	5.00	–
3353	391244.19	2233461.10	Картометрический метод	5.00	–
3354	391233.41	2233459.80	Картометрический метод	5.00	–
3355	391203.40	2233456.16	Картометрический метод	5.00	–
3356	391190.48	2233454.60	Картометрический метод	5.00	–
3357	391173.40	2233450.02	Картометрический метод	5.00	–
3358	391151.69	2233444.20	Картометрический метод	5.00	–
3359	391143.43	2233444.56	Картометрический метод	5.00	–
3360	391127.18	2233445.27	Картометрический метод	5.00	–
3361	391113.39	2233447.12	Картометрический метод	5.00	–
3362	391084.52	2233450.99	Картометрический метод	5.00	–
3363	391083.41	2233451.00	Картометрический метод	5.00	–
3364	391053.69	2233451.40	Картометрический метод	5.00	–
3365	391053.41	2233451.32	Картометрический метод	5.00	–
3366	391044.95	2233449.03	Картометрический метод	5.00	–
3367	391023.42	2233450.29	Картометрический метод	5.00	–
3368	390993.42	2233452.05	Картометрический метод	5.00	–
3369	390993.42	2233407.04	Картометрический метод	5.00	–
3370	390993.42	2233362.04	Картометрический метод	5.00	–
3371	390993.42	2233346.04	Картометрический метод	5.00	–
3372	390993.42	2233301.03	Картометрический метод	5.00	–
3373	390993.42	2233293.35	Картометрический метод	5.00	–
3374	390969.26	2233256.06	Картометрический метод	5.00	–
3375	390959.05	2233240.30	Картометрический метод	5.00	–
3376	390955.20	2233234.37	Картометрический метод	5.00	–
3377	390951.89	2233229.25	Картометрический метод	5.00	–

3378	390929.17	2233237.70	Картометрический метод	5.00	–
3379	390857.16	2233208.66	Картометрический метод	5.00	–
3380	390826.58	2233182.30	Картометрический метод	5.00	–
3381	390727.67	2232945.72	Картометрический метод	5.00	–
3382	390775.98	2232885.44	Картометрический метод	5.00	–
3383	390796.02	2232860.42	Картометрический метод	5.00	–
3384	390808.61	2232844.70	Картометрический метод	5.00	–
3385	390825.80	2232823.25	Картометрический метод	5.00	–
3386	390829.22	2232818.98	Картометрический метод	5.00	–
3387	390839.57	2232803.48	Картометрический метод	5.00	–
3388	390859.58	2232773.56	Картометрический метод	5.00	–
3389	390879.58	2232743.63	Картометрический метод	5.00	–
3390	390899.59	2232713.71	Картометрический метод	5.00	–
3391	390908.82	2232699.90	Картометрический метод	5.00	–
3392	390930.45	2232667.55	Картометрический метод	5.00	–
3393	390944.34	2232646.77	Картометрический метод	5.00	–
3394	390958.23	2232625.99	Картометрический метод	5.00	–
3395	390972.13	2232605.20	Картометрический метод	5.00	–
3396	390986.02	2232584.42	Картометрический метод	5.00	–
3397	390999.91	2232563.64	Картометрический метод	5.00	–
3398	391013.80	2232542.86	Картометрический метод	5.00	–
3399	391032.91	2232514.28	Картометрический метод	5.00	–
3400	391044.79	2232496.51	Картометрический метод	5.00	–
3401	390867.90	2232520.78	Картометрический метод	5.00	–
3402	390841.51	2232373.89	Картометрический метод	5.00	–
3403	390835.05	2232337.93	Картометрический метод	5.00	–
3404	390829.45	2232306.78	Картометрический метод	5.00	–
3405	390799.97	2232142.71	Картометрический метод	5.00	–
3406	390792.39	2232121.11	Геодезический метод	0.20	–
3407	390808.89	2232132.12	Геодезический метод	0.20	–
3408	390831.89	2232147.13	Геодезический метод	0.20	–
3409	390857.65	2232163.25	Геодезический метод	0.20	–
3410	390881.87	2232176.90	Геодезический метод	0.20	–
3411	390882.37	2232175.96	Геодезический метод	0.20	–
3412	390890.67	2232180.46	Геодезический метод	0.20	–
3413	390907.69	2232188.98	Геодезический метод	0.20	–
3414	390923.84	2232196.39	Геодезический метод	0.20	–
3415	390932.10	2232199.87	Геодезический метод	0.20	–
3416	390941.27	2232203.47	Геодезический метод	0.20	–
3417	390984.84	2232218.64	Геодезический метод	0.20	–

3418	391002.70	2232224.02	Геодезический метод	0.20	–
3419	391020.84	2232229.13	Геодезический метод	0.20	–
3420	391032.22	2232231.69	Геодезический метод	0.20	–
3421	391050.10	2232235.90	Геодезический метод	0.20	–
3422	391056.02	2232236.98	Геодезический метод	0.20	–
3423	391076.54	2232240.20	Геодезический метод	0.20	–
3424	391095.65	2232242.54	Геодезический метод	0.20	–
3425	391146.41	2232246.01	Геодезический метод	0.20	–
3426	391152.19	2232246.41	Геодезический метод	0.20	–
3427	391162.06	2232247.08	Геодезический метод	0.20	–
3428	391185.74	2232247.97	Геодезический метод	0.20	–
3429	391238.30	2232249.39	Геодезический метод	0.20	–
3430	391283.38	2232250.96	Геодезический метод	0.20	–
3431	391283.41	2232249.98	Геодезический метод	0.20	–
3432	391310.35	2232250.93	Геодезический метод	0.20	–
3433	391383.68	2232254.21	Геодезический метод	0.20	–
3434	391501.48	2232257.54	Геодезический метод	0.20	–
3435	391595.58	2232261.01	Геодезический метод	0.20	–
3436	391665.26	2232263.38	Геодезический метод	0.20	–
3437	391700.95	2232264.82	Геодезический метод	0.20	–
3438	391718.70	2232265.70	Геодезический метод	0.20	–
3439	391729.92	2232266.48	Геодезический метод	0.20	–
3440	391752.86	2232268.80	Геодезический метод	0.20	–
3441	391770.40	2232270.90	Геодезический метод	0.20	–
3442	391778.80	2232272.15	Геодезический метод	0.20	–
3443	391802.04	2232276.08	Геодезический метод	0.20	–
3444	391848.14	2232284.20	Геодезический метод	0.20	–
3445	391957.39	2232304.12	Геодезический метод	0.20	–
3446	391999.62	2232311.19	Геодезический метод	0.20	–
3447	392052.14	2232319.99	Геодезический метод	0.20	–
3448	392128.74	2232334.26	Геодезический метод	0.20	–
3449	392186.10	2232344.32	Геодезический метод	0.20	–
3450	392197.58	2232346.27	Геодезический метод	0.20	–
3451	392214.66	2232349.17	Геодезический метод	0.20	–
3452	392241.33	2232353.54	Геодезический метод	0.20	–
3453	392249.09	2232354.78	Геодезический метод	0.20	–
3454	392248.77	2232356.76	Геодезический метод	0.20	–
3455	392293.49	2232363.90	Геодезический метод	0.20	–
3456	392332.98	2232370.43	Геодезический метод	0.20	–
3457	392355.98	2232374.42	Геодезический метод	0.20	–
3458	392359.83	2232375.09	Геодезический метод	0.20	–
3459	392412.88	2232384.31	Геодезический метод	0.20	–
3460	392487.32	2232397.46	Геодезический метод	0.20	–
3461	392554.37	2232409.27	Геодезический метод	0.20	–
3462	392628.50	2232421.92	Геодезический метод	0.20	–
3463	392642.38	2232424.51	Геодезический метод	0.20	–
3464	392642.73	2232422.59	Геодезический метод	0.20	–
3465	392652.80	2232424.51	Геодезический метод	0.20	–
3466	392751.37	2232443.13	Геодезический метод	0.20	–
3467	392779.71	2232448.64	Геодезический метод	0.20	–
3468	392794.07	2232451.64	Геодезический метод	0.20	–
3469	392822.93	2232458.25	Геодезический метод	0.20	–
3470	392838.23	2232461.85	Геодезический метод	0.20	–
3471	392845.42	2232463.69	Геодезический метод	0.20	–
3472	392856.41	2232466.90	Геодезический метод	0.20	–
3473	392865.61	2232470.02	Геодезический метод	0.20	–
3474	392884.53	2232477.10	Геодезический метод	0.20	–
3475	392917.05	2232489.70	Геодезический метод	0.20	–
3476	392939.06	2232498.31	Геодезический метод	0.20	–
3477	392949.73	2232502.66	Геодезический метод	0.20	–
3478	392954.36	2232504.67	Геодезический метод	0.20	–
3479	392964.04	2232509.32	Геодезический метод	0.20	–
3480	392973.68	2232514.40	Геодезический метод	0.20	–
3481	392993.30	2232525.42	Геодезический метод	0.20	–
3482	393024.95	2232543.34	Геодезический метод	0.20	–
3483	393041.11	2232552.80	Геодезический метод	0.20	–
3484	393096.05	2232585.65	Геодезический метод	0.20	–

3485	393138.91	2232611.25	Геодезический метод	0.20	–
3486	393179.20	2232635.56	Геодезический метод	0.20	–
3487	393202.49	2232648.99	Геодезический метод	0.20	–
3488	393201.54	2232650.75	Геодезический метод	0.20	–
3489	393225.23	2232664.17	Геодезический метод	0.20	–
3490	393234.34	2232669.14	Геодезический метод	0.20	–
3491	393251.93	2232678.17	Геодезический метод	0.20	–
3492	393269.84	2232686.87	Геодезический метод	0.20	–
3493	393275.41	2232689.40	Геодезический метод	0.20	–
3494	393280.96	2232677.89	Геодезический метод	0.20	–
3495	393320.98	2232693.18	Геодезический метод	0.20	–
3496	393358.81	2232707.63	Геодезический метод	0.20	–
3497	393355.60	2232714.93	Геодезический метод	0.20	–
3498	393365.37	2232719.43	Геодезический метод	0.20	–
3499	393363.95	2232722.39	Геодезический метод	0.20	–
3500	393374.55	2232725.56	Геодезический метод	0.20	–
3501	393405.06	2232733.90	Геодезический метод	0.20	–
3502	393420.70	2232737.75	Геодезический метод	0.20	–
3503	393436.33	2232741.21	Геодезический метод	0.20	–
3504	393443.02	2232742.54	Геодезический метод	0.20	–
3505	393446.31	2232733.21	Геодезический метод	0.20	–
3506	393496.63	2232743.14	Геодезический метод	0.20	–
3507	393493.09	2232751.86	Геодезический метод	0.20	–
3508	393510.55	2232755.05	Геодезический метод	0.20	–
3509	393530.31	2232758.67	Геодезический метод	0.20	–
3510	393537.02	2232759.90	Геодезический метод	0.20	–
3511	393560.59	2232764.48	Геодезический метод	0.20	–
3512	393582.50	2232768.73	Геодезический метод	0.20	–
3513	393609.16	2232773.91	Геодезический метод	0.20	–
3514	393615.98	2232775.16	Геодезический метод	0.20	–
3515	393616.41	2232772.82	Геодезический метод	0.20	–
3516	393647.15	2232778.13	Геодезический метод	0.20	–
3517	393647.88	2232776.72	Геодезический метод	0.20	–
3518	393661.64	2232780.61	Геодезический метод	0.20	–
3519	393689.21	2232785.88	Геодезический метод	0.20	–
3520	393755.02	2232798.60	Геодезический метод	0.20	–
3521	393787.36	2232805.38	Геодезический метод	0.20	–
3522	393804.17	2232809.27	Геодезический метод	0.20	–
3523	393838.80	2232817.97	Геодезический метод	0.20	–
3524	393933.32	2232841.89	Геодезический метод	0.20	–
3525	393958.29	2232848.30	Геодезический метод	0.20	–
3526	393952.34	2232874.98	Геодезический метод	0.20	–
3527	393943.48	2232897.31	Геодезический метод	0.20	–
3528	393945.74	2232899.60	Геодезический метод	0.20	–
3529	394024.19	2232920.02	Геодезический метод	0.20	–
3530	394025.98	2232920.44	Геодезический метод	0.20	–
3531	394082.19	2232933.02	Геодезический метод	0.20	–
3532	394158.07	2232953.01	Геодезический метод	0.20	–
3533	394181.63	2232960.03	Геодезический метод	0.20	–
3534	394199.15	2232959.26	Геодезический метод	0.20	–
3535	394202.41	2232948.44	Геодезический метод	0.20	–
3536	394212.50	2232951.79	Геодезический метод	0.20	–
3537	394215.02	2232945.24	Геодезический метод	0.20	–
3538	394218.82	2232942.89	Геодезический метод	0.20	–
3539	394219.61	2232940.57	Геодезический метод	0.20	–
3540	394218.65	2232939.52	Геодезический метод	0.20	–
3541	394281.61	2232955.91	Геодезический метод	0.20	–
3542	394298.45	2232960.38	Геодезический метод	0.20	–
3543	394364.40	2232977.87	Геодезический метод	0.20	–
3544	394482.43	2233009.39	Геодезический метод	0.20	–
3545	394488.11	2232988.14	Геодезический метод	0.20	–
3546	394491.69	2232989.10	Геодезический метод	0.20	–
3547	394487.10	2233006.27	Геодезический метод	0.20	–
3548	394514.28	2233013.51	Геодезический метод	0.20	–
3549	394519.61	2233007.70	Геодезический метод	0.20	–
3550	394529.82	2233017.65	Геодезический метод	0.20	–
3551	394577.77	2233030.23	Геодезический метод	0.20	–

3552	394581.76	2233012.85	Геодезический метод	0.20	–
3553	394605.64	2233019.32	Геодезический метод	0.20	–
3554	394642.08	2233028.68	Геодезический метод	0.20	–
3143	394706.18	2233046.97	Геодезический метод	0.20	–
–	–	–	–	–	–
3555	393170.87	2233924.30	Геодезический метод	0.10	–
3556	393196.13	2233947.33	Геодезический метод	0.10	–
3557	393335.80	2234034.71	Геодезический метод	0.10	–
3558	393300.45	2234133.47	Геодезический метод	0.10	–
3559	393233.13	2234191.30	Геодезический метод	0.10	–
3560	393155.17	2234261.29	Геодезический метод	0.10	–
3561	393117.80	2234280.88	Геодезический метод	0.10	–
3562	393075.11	2234295.43	Геодезический метод	0.10	–
3563	393045.55	2234294.23	Геодезический метод	0.10	–
3564	392887.34	2234267.63	Геодезический метод	0.10	–
3565	392827.81	2234257.61	Геодезический метод	0.10	–
3566	392775.57	2234270.70	Геодезический метод	0.10	–
3567	392686.39	2234300.97	Геодезический метод	0.10	–
3568	392453.11	2234141.95	Геодезический метод	0.10	–
3569	392428.82	2234090.77	Геодезический метод	0.10	–
3570	392508.20	2233990.55	Геодезический метод	0.10	–
3571	392546.65	2233936.95	Геодезический метод	0.10	–
3572	392577.83	2233908.53	Геодезический метод	0.10	–
3573	392669.58	2233859.37	Геодезический метод	0.10	–
3574	392704.30	2233829.24	Геодезический метод	0.10	–
3575	392749.15	2233783.97	Геодезический метод	0.10	–
3576	392795.62	2233733.93	Геодезический метод	0.10	–
3577	392849.05	2233718.61	Геодезический метод	0.10	–
3578	392913.30	2233702.00	Геодезический метод	0.10	–
3579	393089.02	2233849.70	Геодезический метод	0.10	–
3555	393170.87	2233924.30	Геодезический метод	0.10	–
–	–	–	–	–	–
3580	391460.61	2232786.77	Геодезический метод	0.10	–
3581	391460.99	2232878.80	Геодезический метод	0.10	–
3582	391425.68	2232878.84	Геодезический метод	0.10	–
3583	391390.43	2232878.89	Геодезический метод	0.10	–
3584	391355.18	2232878.93	Геодезический метод	0.10	–
3585	391320.44	2232878.98	Геодезический метод	0.10	–
3586	391323.64	2232768.49	Геодезический метод	0.10	–
3587	391379.06	2232774.78	Геодезический метод	0.10	–
3580	391460.61	2232786.77	Геодезический метод	0.10	–
–	–	–	–	–	–
3588	391109.58	2232401.78	Геодезический метод	0.10	–
3589	391109.08	2232467.52	Геодезический метод	0.10	–
3590	391050.00	2232469.00	Геодезический метод	0.10	–
3591	391051.00	2232431.00	Геодезический метод	0.10	–
3592	391046.00	2232408.00	Геодезический метод	0.10	–
3593	391045.99	2232401.40	Геодезический метод	0.10	–
3594	391101.02	2232401.81	Геодезический метод	0.10	–
3588	391109.58	2232401.78	Геодезический метод	0.10	–
–	–	–	–	–	–
3595	393540.71	2233670.38	Геодезический метод	0.10	–
3596	393547.66	2233675.39	Геодезический метод	0.10	–
3597	393546.04	2233677.36	Геодезический метод	0.10	–
3598	393546.41	2233677.81	Геодезический метод	0.10	–
3599	393499.59	2233737.98	Геодезический метод	0.10	–
3600	393468.43	2233712.68	Геодезический метод	0.10	–
3601	393511.15	2233657.74	Геодезический метод	0.10	–
3602	393514.46	2233653.58	Геодезический метод	0.10	–
3603	393517.99	2233656.03	Геодезический метод	0.10	–
3604	393517.75	2233656.34	Геодезический метод	0.10	–
3605	393539.08	2233672.34	Геодезический метод	0.10	–
3595	393540.71	2233670.38	Геодезический метод	0.10	–
–	–	–	–	–	–
3606	393445.83	2233662.74	Геодезический метод	0.10	–
3607	393441.30	2233667.94	Геодезический метод	0.10	–
3608	393445.98	2233672.02	Геодезический метод	0.10	–

3609	393442.04	2233676.54	Геодезический метод	0.10	–
3610	393437.36	2233672.46	Геодезический метод	0.10	–
3611	393431.57	2233679.10	Геодезический метод	0.10	–
3612	393426.44	2233685.30	Геодезический метод	0.10	–
3613	393418.63	2233678.68	Геодезический метод	0.10	–
3614	393417.13	2233680.61	Геодезический метод	0.10	–
3615	393407.47	2233673.09	Геодезический метод	0.10	–
3616	393411.25	2233668.21	Геодезический метод	0.10	–
3617	393387.31	2233649.68	Геодезический метод	0.10	–
3618	393402.61	2233629.10	Геодезический метод	0.10	–
3606	393445.83	2233662.74	Геодезический метод	0.10	–
–	–	–	–	–	–
3619	391156.47	2232488.81	Геодезический метод	0.10	–
3620	391153.80	2232521.68	Геодезический метод	0.10	–
3621	391129.45	2232514.08	Геодезический метод	0.10	–
3622	391126.70	2232513.22	Геодезический метод	0.10	–
3623	391116.40	2232505.06	Геодезический метод	0.10	–
3624	391129.51	2232484.63	Геодезический метод	0.10	–
3625	391142.15	2232487.09	Геодезический метод	0.10	–
3619	391156.47	2232488.81	Геодезический метод	0.10	–
–	–	–	–	–	–
3626	393559.91	2233804.87	Геодезический метод	0.10	–
3627	393546.13	2233822.64	Геодезический метод	0.10	–
3628	393521.48	2233805.52	Геодезический метод	0.10	–
3629	393533.74	2233789.89	Геодезический метод	0.10	–
3630	393532.32	2233788.81	Геодезический метод	0.10	–
3631	393534.84	2233785.58	Геодезический метод	0.10	–
3626	393559.91	2233804.87	Геодезический метод	0.10	–
–	–	–	–	–	–
3632	393574.86	2233727.71	Геодезический метод	0.10	–
3633	393560.42	2233747.50	Геодезический метод	0.10	–
3634	393546.30	2233737.10	Геодезический метод	0.10	–
3635	393551.62	2233726.17	Геодезический метод	0.10	–
3636	393561.15	2233723.90	Геодезический метод	0.10	–
3637	393564.01	2233722.83	Геодезический метод	0.10	–
3638	393567.20	2233722.00	Геодезический метод	0.10	–
3632	393574.86	2233727.71	Геодезический метод	0.10	–

3. Сведения о характерных точках части (частей) границы объекта

Обозначение характерных точек части границы	Координаты, м		Метод определения координат характерной точки	Средняя квадратическая погрешность положения характерной точки (M <sub>i</sub> ), м	Описание обозначения точки на местности (при наличии)
	X	Y			
1	2	3	4	5	6
–	–	–	–	–	–

Текстовое описание местоположения границ объекта		
Прохождение границы		Описание прохождения границы
от точки	до точки	
1	2	3
-	-	-

## ГРАФИЧЕСКОЕ ОПИСАНИЕ

местоположения границ населенных пунктов, территориальных зон,  
особо охраняемых природных территорий, зон с особыми условиями использования территории

### Территориальная зона Ж-1 "Зона размещения жилых домов смешанной этажности и различной плотности застройки"

(наименование объекта, местоположение границ которого описано (далее - объект))

#### Раздел 1

##### Сведения об объекте

Сведения об объекте		
№ п/п	Характеристики объекта	Описание характеристик
1	2	3
1	Местоположение объекта	Пензенская область, Бессоновский район, Бессоновский сельсовет, д. Бардинка
2	Площадь объекта +/- величина погрешности определения площади (Р+/- Дельта Р)	445155 кв.м ± 6868 кв.м
3	Иные характеристики объекта	–



## Раздел 2

Сведения о местоположении границ объекта					
1. Система координат <u>МСК-58, зона 2</u>					
2. Сведения о характерных точках границ объекта					
Обозначение характерных точек границ	Координаты, м		Метод определения координат характерной точки	Средняя квадратическая погрешность положения характерной точки ( $M_t$ ), м	Описание обозначения точки на местности (при наличии)
	X	Y			
1	2	3	4	5	6
1	397788.03	2229262.12	Картометрический метод	5.00	–
2	397808.71	2229293.62	Картометрический метод	5.00	–
3	397798.20	2229338.25	Картометрический метод	5.00	–
4	397725.92	2229489.48	Картометрический метод	5.00	–
5	397681.17	2229534.18	Картометрический метод	5.00	–
6	397587.93	2229672.51	Картометрический метод	5.00	–
7	397025.53	2229517.14	Картометрический метод	5.00	–
8	397016.19	2229479.18	Картометрический метод	5.00	–
9	396986.95	2229472.30	Картометрический метод	5.00	–
10	396902.77	2229443.09	Картометрический метод	5.00	–
11	396801.41	2229443.09	Картометрический метод	5.00	–
12	396792.85	2229400.12	Картометрический метод	5.00	–
13	396832.10	2229236.10	Картометрический метод	5.00	–
14	396818.37	2229231.67	Картометрический метод	5.00	–
15	396939.30	2228953.28	Картометрический метод	5.00	–
16	396991.45	2228967.43	Картометрический метод	5.00	–
17	397074.29	2228991.27	Картометрический метод	5.00	–
18	397361.41	2229082.42	Картометрический метод	5.00	–
19	397442.36	2229106.73	Картометрический метод	5.00	–
20	397478.78	2229133.73	Картометрический метод	5.00	–
21	397555.45	2229172.90	Картометрический метод	5.00	–
1	397788.03	2229262.12	Картометрический метод	5.00	–
3. Сведения о характерных точках части (частей) границы объекта					
Обозначение характерных точек части границы	Координаты, м		Метод определения координат характерной точки	Средняя квадратическая погрешность положения	Описание обозначения точки на местности (при
	X	Y			

				характерной точки (M <sub>t</sub> ), м	наличии)
1	2	3	4	5	6
-	-	-	-	-	-

Текстовое описание местоположения границ объекта		
Прохождение границы		Описание прохождения границы
от точки	до точки	
1	2	3
-	-	-

## ГРАФИЧЕСКОЕ ОПИСАНИЕ

местоположения границ населенных пунктов, территориальных зон,  
особо охраняемых природных территорий, зон с особыми условиями использования территории

### **Территориальная зона Ж-1 "Зона размещения жилых домов смешанной этажности и различной плотности застройки"**

(наименование объекта, местоположение границ которого описано (далее - объект))

#### Раздел 1

##### Сведения об объекте

Сведения об объекте		
№ п/п	Характеристики объекта	Описание характеристик
1	2	3
1	Местоположение объекта	Пензенская область, Бессоновский район, Бессоновский сельсовет, п. Десятая Артель
2	Площадь объекта +/- величина погрешности определения площади (Р+/- Дельта Р)	840268 кв.м ± 9668 кв.м
3	Иные характеристики объекта	—

## Раздел 2

Сведения о местоположении границ объекта					
1. Система координат <u>МСК-58, зона 2</u>					
2. Сведения о характерных точках границ объекта					
Обозначение характерных точек границ	Координаты, м		Метод определения координат характерной точки	Средняя квадратическая погрешность положения характерной точки ( $M_t$ ), м	Описание обозначения точки на местности (при наличии)
	X	Y			
1	2	3	4	5	6
1	390539.71	2233184.81	Картометрический метод	5.00	–
2	390650.13	2233286.33	Картометрический метод	5.00	–
3	390635.56	2233382.97	Картометрический метод	5.00	–
4	390609.32	2233386.47	Картометрический метод	5.00	–
5	390598.98	2233425.05	Картометрический метод	5.00	–
6	390583.74	2233472.47	Картометрический метод	5.00	–
7	390568.23	2233530.62	Картометрический метод	5.00	–
8	390574.68	2233593.61	Картометрический метод	5.00	–
9	390585.63	2233643.57	Картометрический метод	5.00	–
10	390574.07	2233703.76	Картометрический метод	5.00	–
11	390550.33	2233724.72	Картометрический метод	5.00	–
12	390533.37	2233774.94	Картометрический метод	5.00	–
13	390482.89	2233820.18	Картометрический метод	5.00	–
14	390470.15	2233858.85	Картометрический метод	5.00	–
15	390474.49	2233892.07	Картометрический метод	5.00	–
16	390508.79	2233906.49	Картометрический метод	5.00	–
17	390545.60	2233945.27	Картометрический метод	5.00	–
18	390554.72	2233968.66	Картометрический метод	5.00	–
19	390544.71	2233996.52	Картометрический метод	5.00	–
20	390513.35	2234116.00	Картометрический метод	5.00	–
21	390510.63	2234131.61	Картометрический метод	5.00	–
22	390438.96	2234135.22	Картометрический метод	5.00	–
23	390376.80	2234135.23	Картометрический метод	5.00	–
24	390320.98	2234132.57	Картометрический метод	5.00	–
25	390293.18	2234118.90	Картометрический метод	5.00	–
26	390270.44	2234105.99	Картометрический метод	5.00	–

			метод		
27	390256.43	2234094.56	Картометрический метод	5.00	–
28	390246.97	2234078.39	Картометрический метод	5.00	–
29	390247.20	2234069.41	Картометрический метод	5.00	–
30	390250.98	2234055.53	Картометрический метод	5.00	–
31	390252.87	2234035.84	Картометрический метод	5.00	–
32	390244.19	2233997.22	Картометрический метод	5.00	–
33	390229.41	2233973.18	Картометрический метод	5.00	–
34	390192.26	2233950.68	Картометрический метод	5.00	–
35	390180.42	2233942.49	Картометрический метод	5.00	–
36	390186.93	2233922.64	Картометрический метод	5.00	–
37	390188.15	2233898.14	Картометрический метод	5.00	–
38	390186.65	2233874.98	Картометрический метод	5.00	–
39	390179.14	2233852.41	Картометрический метод	5.00	–
40	390168.86	2233833.47	Картометрический метод	5.00	–
41	390148.79	2233812.80	Картометрический метод	5.00	–
42	390078.28	2233751.79	Картометрический метод	5.00	–
43	390047.54	2233751.22	Картометрический метод	5.00	–
44	390010.45	2233753.07	Картометрический метод	5.00	–
45	389872.68	2233763.36	Картометрический метод	5.00	–
46	389806.85	2233735.88	Картометрический метод	5.00	–
47	389719.40	2233675.57	Картометрический метод	5.00	–
48	389723.52	2233723.76	Метод спутниковых геодезических измерений (определений)	2.50	–
49	389666.98	2233730.38	Метод спутниковых геодезических измерений (определений)	2.50	–
50	389643.66	2233736.13	Метод спутниковых геодезических измерений (определений)	2.50	–
51	389613.88	2233746.05	Метод спутниковых геодезических измерений (определений)	2.50	–
52	389517.45	2233782.50	Метод спутниковых геодезических измерений (определений)	2.50	–
53	389503.77	2233787.40	Метод спутниковых геодезических измерений (определений)	2.50	–
54	389487.68	2233762.79	Метод спутниковых	2.50	–

			геодезических измерений (определений)		
55	389518.06	2233672.90	Метод спутниковых геодезических измерений (определений)	2.50	–
56	389512.28	2233623.97	Метод спутниковых геодезических измерений (определений)	2.50	–
57	389432.17	2233558.27	Метод спутниковых геодезических измерений (определений)	2.50	–
58	389404.12	2233567.52	Метод спутниковых геодезических измерений (определений)	2.50	–
59	389389.55	2233557.12	Метод спутниковых геодезических измерений (определений)	2.50	–
60	389386.40	2233542.55	Метод спутниковых геодезических измерений (определений)	2.50	–
61	389395.11	2233525.62	Метод спутниковых геодезических измерений (определений)	2.50	–
62	389366.52	2233509.41	Метод спутниковых геодезических измерений (определений)	2.50	–
63	389344.20	2233516.52	Метод спутниковых геодезических измерений (определений)	2.50	–
64	389332.96	2233526.25	Метод спутниковых геодезических измерений (определений)	2.50	–
65	389323.96	2233525.17	Метод спутниковых геодезических измерений (определений)	2.50	–
66	389327.07	2233506.15	Метод спутниковых геодезических измерений (определений)	2.50	–
67	389337.07	2233490.17	Метод спутниковых геодезических измерений (определений)	2.50	–
68	389267.84	2233439.14	Метод спутниковых геодезических измерений (определений)	2.50	–
69	389166.04	2233378.14	Метод спутниковых геодезических измерений (определений)	2.50	–
70	389116.30	2233435.04	Метод спутниковых геодезических измерений (определений)	2.50	–
71	389130.19	2233578.12	Метод спутниковых геодезических измерений (определений)	2.50	–

			измерений (определений)		
72	389161.30	2233582.76	Метод спутниковых геодезических измерений (определений)	2.50	–
73	389241.71	2233578.05	Метод спутниковых геодезических измерений (определений)	2.50	–
74	389271.59	2233517.24	Метод спутниковых геодезических измерений (определений)	2.50	–
75	389285.07	2233516.98	Метод спутниковых геодезических измерений (определений)	2.50	–
76	389327.07	2233589.56	Метод спутниковых геодезических измерений (определений)	2.50	–
77	389328.69	2233618.22	Метод спутниковых геодезических измерений (определений)	2.50	–
78	389321.86	2233628.57	Метод спутниковых геодезических измерений (определений)	2.50	–
79	389314.56	2233637.13	Метод спутниковых геодезических измерений (определений)	2.50	–
80	389310.28	2233647.78	Метод спутниковых геодезических измерений (определений)	2.50	–
81	389306.02	2233657.92	Метод спутниковых геодезических измерений (определений)	2.50	–
82	389295.63	2233664.64	Метод спутниковых геодезических измерений (определений)	2.50	–
83	389281.54	2233680.23	Метод спутниковых геодезических измерений (определений)	2.50	–
84	389274.59	2233704.37	Метод спутниковых геодезических измерений (определений)	2.50	–
85	389262.76	2233725.27	Метод спутниковых геодезических измерений (определений)	2.50	–
86	389193.66	2233729.38	Метод спутниковых геодезических измерений (определений)	2.50	–
87	389179.14	2233758.02	Метод спутниковых геодезических измерений (определений)	2.50	–
88	389124.43	2233779.63	Метод спутниковых геодезических измерений	2.50	–



			(определений)		
89	389129.66	2233839.33	Метод спутниковых геодезических измерений (определений)	2.50	–
90	389153.51	2233889.94	Метод спутниковых геодезических измерений (определений)	2.50	–
91	389149.98	2233906.23	Метод спутниковых геодезических измерений (определений)	2.50	–
92	389136.72	2233903.96	Метод спутниковых геодезических измерений (определений)	2.50	–
93	389119.58	2233900.40	Метод спутниковых геодезических измерений (определений)	2.50	–
94	389133.42	2233888.56	Метод спутниковых геодезических измерений (определений)	2.50	–
95	389134.25	2233874.46	Метод спутниковых геодезических измерений (определений)	2.50	–
96	389086.26	2233823.78	Метод спутниковых геодезических измерений (определений)	2.50	–
97	389059.29	2233783.01	Метод спутниковых геодезических измерений (определений)	2.50	–
98	389018.44	2233758.87	Метод спутниковых геодезических измерений (определений)	2.50	–
99	388942.10	2233724.11	Метод спутниковых геодезических измерений (определений)	2.50	–
100	388918.58	2233646.47	Метод спутниковых геодезических измерений (определений)	2.50	–
101	389013.91	2233284.81	Метод спутниковых геодезических измерений (определений)	2.50	–
102	389481.64	2233310.60	Метод спутниковых геодезических измерений (определений)	2.50	–
103	389527.96	2233355.58	Метод спутниковых геодезических измерений (определений)	2.50	–
104	389579.78	2233421.18	Метод спутниковых геодезических измерений (определений)	2.50	–
105	389604.65	2233514.80	Метод спутниковых геодезических измерений (определений)	2.50	–

106	389581.57	2233522.75	Метод спутниковых геодезических измерений (определений)	2.50	–
107	389595.19	2233570.02	Метод спутниковых геодезических измерений (определений)	2.50	–
108	389611.09	2233600.65	Метод спутниковых геодезических измерений (определений)	2.50	–
109	389614.08	2233607.32	Метод спутниковых геодезических измерений (определений)	2.50	–
110	389594.44	2233618.81	Метод спутниковых геодезических измерений (определений)	2.50	–
111	389625.47	2233660.03	Метод спутниковых геодезических измерений (определений)	2.50	–
112	389636.44	2233649.43	Метод спутниковых геодезических измерений (определений)	2.50	–
113	389649.68	2233663.43	Метод спутниковых геодезических измерений (определений)	2.50	–
114	389670.87	2233645.27	Метод спутниковых геодезических измерений (определений)	2.50	–
115	389693.48	2233652.68	Метод спутниковых геодезических измерений (определений)	2.50	–
116	389673.63	2233636.33	Картометрический метод	5.00	–
117	389676.13	2233631.02	Картометрический метод	5.00	–
118	389751.58	2233485.04	Картометрический метод	5.00	–
119	389780.55	2233398.62	Картометрический метод	5.00	–
120	389799.51	2233356.61	Картометрический метод	5.00	–
121	389802.01	2233328.35	Картометрический метод	5.00	–
122	389866.95	2233324.73	Картометрический метод	5.00	–
123	389893.86	2233318.48	Картометрический метод	5.00	–
124	389991.63	2233195.29	Картометрический метод	5.00	–
125	390099.52	2233054.08	Картометрический метод	5.00	–
126	390127.71	2233055.96	Картометрический метод	5.00	–
127	390158.68	2233071.93	Картометрический метод	5.00	–
128	390195.27	2233082.27	Картометрический метод	5.00	–
129	390221.90	2233088.59	Картометрический метод	5.00	–
130	390244.97	2233094.61	Картометрический	5.00	–

			метод		
131	390272.05	2233090.00	Картометрический метод	5.00	–
132	390294.90	2233095.04	Картометрический метод	5.00	–
133	390319.20	2233099.37	Картометрический метод	5.00	–
134	390360.07	2233112.78	Картометрический метод	5.00	–
135	390406.82	2233132.12	Картометрический метод	5.00	–
136	390449.58	2233155.79	Картометрический метод	5.00	–
137	390465.76	2233167.26	Картометрический метод	5.00	–
138	390502.85	2233169.58	Картометрический метод	5.00	–
1	390539.71	2233184.81	Картометрический метод	5.00	–

3. Сведения о характерных точках части (частей) границы объекта

Обозначение характерных точек части границы	Координаты, м		Метод определения координат характерной точки	Средняя квадратическая погрешность положения характерной точки (M <sub>t</sub> ), м	Описание обозначения точки на местности (при наличии)
	X	Y			
1	2	3	4	5	6
–	–	–	–	–	–

Текстовое описание местоположения границ объекта		
Прохождение границы		Описание прохождения границы
от точки	до точки	
1	2	3
-	-	-

## ГРАФИЧЕСКОЕ ОПИСАНИЕ

местоположения границ населенных пунктов, территориальных зон,  
особо охраняемых природных территорий, зон с особыми условиями использования территории

### Территориальная зона Ж-1 "Зона размещения жилых домов смешанной этажности и различной плотности застройки"

(наименование объекта, местоположение границ которого описано (далее - объект))

#### Раздел 1

##### Сведения об объекте

Сведения об объекте		
№ п/п	Характеристики объекта	Описание характеристик
1	2	3
1	Местоположение объекта	Пензенская область, Бессоновский район, Бессоновский сельсовет, с. Мастиновка
2	Площадь объекта +/- величина погрешности определения площади (Р+/- Дельта Р)	3992458 кв.м ± 20132 кв.м
3	Иные характеристики объекта	–

## Раздел 2

Сведения о местоположении границ объекта					
1. Система координат <u>МСК-58, зона 2</u>					
2. Сведения о характерных точках границ объекта					
Обозначение характерных точек границ	Координаты, м		Метод определения координат характерной точки	Средняя квадратическая погрешность положения характерной точки ( $M_t$ ), м	Описание обозначения точки на местности (при наличии)
	X	Y			
1	2	3	4	5	6
Зона1(1)	-	-	-	-	-
1	393563.03	2217960.62	Геодезический метод	0.10	-
2	393659.71	2218006.94	Геодезический метод	0.10	-
3	393671.31	2218012.51	Геодезический метод	0.10	-
4	393667.65	2218013.32	Геодезический метод	0.10	-
5	393661.31	2218013.74	Геодезический метод	0.10	-
6	393635.84	2218004.59	Геодезический метод	0.10	-
7	393611.38	2217994.12	Картометрический метод	5.00	-
8	393595.37	2218026.88	Картометрический метод	5.00	-
9	393674.60	2218064.76	Картометрический метод	5.00	-
10	393671.71	2218117.30	Картометрический метод	5.00	-
11	393681.83	2218160.83	Картометрический метод	5.00	-
12	393701.07	2218208.32	Картометрический метод	5.00	-
13	393707.18	2218242.33	Картометрический метод	5.00	-
14	393708.90	2218318.04	Картометрический метод	5.00	-
15	393679.33	2218384.14	Картометрический метод	5.00	-
16	393658.25	2218413.43	Картометрический метод	5.00	-
17	393633.12	2218431.78	Картометрический метод	5.00	-
18	393477.50	2218486.64	Картометрический метод	5.00	-
19	393441.19	2218521.64	Картометрический метод	5.00	-
20	393405.16	2218572.59	Картометрический метод	5.00	-
21	393400.55	2218650.00	Картометрический метод	5.00	-
22	393389.82	2218709.75	Картометрический метод	5.00	-
23	393370.25	2218756.65	Картометрический метод	5.00	-
24	393343.67	2218772.54	Картометрический метод	5.00	-
25	393345.61	2218792.26	Картометрический метод	5.00	-
26	393340.67	2218807.41	Картометрический метод	5.00	-
27	393335.83	2218814.65	Картометрический метод	5.00	-
28	393237.92	2219032.87	Картометрический метод	5.00	-

29	393168.01	2219013.70	Картометрический метод	5.00	–
30	393160.68	2219003.01	Картометрический метод	5.00	–
31	393154.95	2218993.01	Картометрический метод	5.00	–
32	393152.50	2218985.00	Картометрический метод	5.00	–
33	393144.82	2218977.87	Картометрический метод	5.00	–
34	393140.68	2218975.70	Картометрический метод	5.00	–
35	393128.52	2218963.22	Картометрический метод	5.00	–
36	393113.39	2218952.31	Картометрический метод	5.00	–
37	393105.72	2218950.60	Картометрический метод	5.00	–
38	393096.78	2218946.84	Картометрический метод	5.00	–
39	393090.71	2218943.01	Картометрический метод	5.00	–
40	393085.66	2218938.74	Картометрический метод	5.00	–
41	393083.17	2218934.90	Картометрический метод	5.00	–
42	393081.70	2218927.51	Картометрический метод	5.00	–
43	393083.63	2218921.41	Картометрический метод	5.00	–
44	393088.83	2218917.30	Картометрический метод	5.00	–
45	393100.94	2218906.80	Картометрический метод	5.00	–
46	393105.13	2218896.68	Картометрический метод	5.00	–
47	393102.36	2218878.12	Картометрический метод	5.00	–
48	393102.65	2218859.94	Картометрический метод	5.00	–
49	393099.54	2218853.86	Картометрический метод	5.00	–
50	393091.26	2218851.26	Картометрический метод	5.00	–
51	393077.36	2218851.52	Картометрический метод	5.00	–
52	393070.44	2218848.62	Картометрический метод	5.00	–
53	393052.19	2218845.16	Картометрический метод	5.00	–
54	393041.97	2218830.81	Картометрический метод	5.00	–
55	393036.23	2218824.86	Картометрический метод	5.00	–
56	393023.67	2218821.36	Картометрический метод	5.00	–
57	393016.21	2218820.45	Картометрический метод	5.00	–
58	393011.56	2218819.03	Картометрический метод	5.00	–
59	392999.94	2218807.54	Картометрический метод	5.00	–
60	392983.23	2218801.27	Картометрический метод	5.00	–
61	392969.38	2218793.42	Картометрический метод	5.00	–
62	392963.09	2218792.16	Картометрический метод	5.00	–

63	392925.60	2218780.05	Картометрический метод	5.00	–
64	392919.23	2218776.87	Картометрический метод	5.00	–
65	392912.89	2218776.71	Картометрический метод	5.00	–
66	392896.24	2218774.86	Картометрический метод	5.00	–
67	392889.22	2218775.32	Картометрический метод	5.00	–
68	392877.05	2218772.79	Картометрический метод	5.00	–
69	392858.91	2218774.62	Картометрический метод	5.00	–
70	392837.58	2218773.27	Картометрический метод	5.00	–
71	392829.12	2218769.58	Картометрический метод	5.00	–
72	392818.19	2218768.27	Картометрический метод	5.00	–
73	392810.75	2218759.76	Картометрический метод	5.00	–
74	392802.93	2218753.78	Картометрический метод	5.00	–
75	392784.90	2218746.28	Картометрический метод	5.00	–
76	392777.30	2218739.69	Картометрический метод	5.00	–
77	392763.72	2218732.51	Картометрический метод	5.00	–
78	392751.19	2218719.67	Картометрический метод	5.00	–
79	392723.44	2218714.58	Картометрический метод	5.00	–
80	392706.25	2218714.58	Картометрический метод	5.00	–
81	392697.39	2218712.63	Картометрический метод	5.00	–
82	392699.31	2218715.57	Картометрический метод	5.00	–
83	392705.37	2218717.46	Картометрический метод	5.00	–
84	392723.33	2218717.58	Картометрический метод	5.00	–
85	392750.17	2218722.52	Картометрический метод	5.00	–
86	392761.99	2218734.99	Картометрический метод	5.00	–
87	392775.82	2218742.30	Картометрический метод	5.00	–
88	392783.14	2218748.73	Картометрический метод	5.00	–
89	392801.24	2218756.26	Картометрический метод	5.00	–
90	392808.81	2218762.05	Картометрический метод	5.00	–
91	392816.56	2218770.90	Картометрический метод	5.00	–
92	392828.54	2218772.53	Картометрический метод	5.00	–
93	392836.61	2218776.12	Картометрический метод	5.00	–
94	392859.18	2218777.62	Картометрический метод	5.00	–
95	392877.04	2218775.80	Картометрический метод	5.00	–
96	392888.80	2218778.30	Картометрический метод	5.00	–



97	392896.21	2218777.87	Картометрический метод	5.00	–
98	392912.64	2218779.70	Картометрический метод	5.00	–
99	392918.21	2218779.71	Картометрический метод	5.00	–
100	392924.34	2218782.77	Картометрический метод	5.00	–
101	392962.46	2218795.09	Картометрический метод	5.00	–
102	392968.25	2218796.21	Картометрический метод	5.00	–
103	392981.70	2218803.85	Картометрический метод	5.00	–
104	392998.67	2218810.73	Картометрический метод	5.00	–
105	393009.72	2218821.52	Картометрический метод	5.00	–
106	393015.72	2218823.41	Картометрический метод	5.00	–
107	393023.20	2218824.33	Картометрический метод	5.00	–
108	393034.97	2218827.62	Картометрический метод	5.00	–
109	393039.63	2218832.70	Картометрический метод	5.00	–
110	393050.57	2218847.76	Картометрический метод	5.00	–
111	393069.42	2218851.44	Картометрический метод	5.00	–
112	393076.84	2218854.48	Картометрический метод	5.00	–
113	393091.12	2218854.29	Картометрический метод	5.00	–
114	393097.99	2218856.51	Картометрический метод	5.00	–
115	393099.64	2218860.19	Картометрический метод	5.00	–
116	393099.36	2218878.32	Картометрический метод	5.00	–
117	393102.22	2218895.90	Картометрический метод	5.00	–
118	393098.68	2218904.79	Картометрический метод	5.00	–
119	393086.91	2218914.99	Картометрический метод	5.00	–
120	393080.91	2218920.07	Картометрический метод	5.00	–
121	393078.68	2218927.72	Картометрический метод	5.00	–
122	393080.29	2218935.77	Картометрический метод	5.00	–
123	393083.26	2218940.56	Картометрический метод	5.00	–
124	393088.85	2218945.37	Картометрический метод	5.00	–
125	393095.23	2218949.41	Картометрический метод	5.00	–
126	393105.02	2218953.51	Картометрический метод	5.00	–
127	393112.45	2218955.17	Картометрический метод	5.00	–
128	393126.56	2218965.49	Картометрический метод	5.00	–
129	393138.87	2218978.11	Картометрический метод	5.00	–
130	393143.31	2218980.47	Картометрический метод	5.00	–

131	393150.02	2218986.73	Картометрический метод	5.00	–
132	393152.11	2218993.99	Картометрический метод	5.00	–
133	393158.19	2219005.04	Картометрический метод	5.00	–
134	393163.59	2219012.49	Картометрический метод	5.00	–
135	393071.67	2218987.30	Картометрический метод	5.00	–
136	392970.20	2219206.61	Картометрический метод	5.00	–
137	392944.35	2219426.71	Картометрический метод	5.00	–
138	393034.31	2219614.61	Картометрический метод	5.00	–
139	392973.15	2219889.06	Картометрический метод	5.00	–
140	392829.93	2219963.67	Картометрический метод	5.00	–
141	392805.24	2220149.80	Картометрический метод	5.00	–
142	392769.43	2220190.36	Картометрический метод	5.00	–
143	392729.57	2220184.23	Картометрический метод	5.00	–
144	392668.35	2220152.31	Картометрический метод	5.00	–
145	392565.66	2220117.52	Картометрический метод	5.00	–
146	392249.52	2220066.87	Картометрический метод	5.00	–
147	392243.23	2220054.25	Картометрический метод	5.00	–
148	392253.30	2220025.25	Картометрический метод	5.00	–
149	392205.43	2219973.55	Картометрический метод	5.00	–
150	392039.24	2219928.47	Картометрический метод	5.00	–
151	391985.58	2219875.04	Картометрический метод	5.00	–
152	392001.99	2219490.85	Картометрический метод	5.00	–
153	392034.90	2219276.52	Картометрический метод	5.00	–
154	392157.05	2219083.40	Картометрический метод	5.00	–
155	392197.20	2218995.98	Картометрический метод	5.00	–
156	392202.42	2218870.37	Картометрический метод	5.00	–
157	392295.28	2218872.57	Картометрический метод	5.00	–
158	392316.70	2218805.02	Картометрический метод	5.00	–
159	392357.83	2218603.37	Картометрический метод	5.00	–
160	392268.76	2218557.35	Картометрический метод	5.00	–
161	392261.75	2218529.47	Картометрический метод	5.00	–
162	392214.71	2218298.04	Картометрический метод	5.00	–
163	392278.82	2218142.14	Картометрический метод	5.00	–
164	392209.60	2218063.30	Картометрический метод	5.00	–

165	392248.74	2217884.96	Картометрический метод	5.00	–
166	392321.19	2217702.86	Картометрический метод	5.00	–
167	392475.75	2217560.40	Картометрический метод	5.00	–
168	392496.38	2217528.02	Картометрический метод	5.00	–
169	392506.39	2217519.85	Картометрический метод	5.00	–
170	392616.25	2217563.40	Картометрический метод	5.00	–
171	392761.04	2217639.52	Картометрический метод	5.00	–
172	392775.33	2217622.05	Картометрический метод	5.00	–
173	393086.19	2217760.09	Картометрический метод	5.00	–
174	393181.32	2217804.24	Картометрический метод	5.00	–
175	393265.38	2217845.23	Картометрический метод	5.00	–
176	393326.54	2217876.83	Картометрический метод	5.00	–
177	393339.39	2217862.56	Картометрический метод	5.00	–
178	393397.00	2217888.21	Картометрический метод	5.00	–
179	393502.46	2217936.28	Картометрический метод	5.00	–
180	393511.25	2217940.66	Картометрический метод	5.00	–
181	393516.08	2217943.09	Картометрический метод	5.00	–
1	393563.03	2217960.62	Картометрический метод	5.00	–
Зона1(2)	–	–	–	–	–
182	391156.61	2218791.28	Геодезический метод	0.10	–
183	391147.35	2218800.32	Геодезический метод	0.10	–
184	391129.37	2218817.87	Геодезический метод	0.10	–
185	391120.75	2218826.28	Геодезический метод	0.10	–
186	391106.43	2218840.25	Геодезический метод	0.10	–
187	391092.12	2218854.22	Геодезический метод	0.10	–
188	391077.81	2218868.19	Геодезический метод	0.10	–
189	391063.50	2218882.16	Геодезический метод	0.10	–
190	391049.19	2218896.13	Геодезический метод	0.10	–
191	391034.87	2218910.10	Геодезический метод	0.10	–
192	391020.56	2218924.07	Геодезический метод	0.10	–
193	391006.25	2218938.04	Геодезический метод	0.10	–
194	390991.94	2218952.01	Геодезический метод	0.10	–
195	390977.62	2218965.98	Геодезический метод	0.10	–
196	390963.31	2218979.95	Геодезический метод	0.10	–
197	390949.00	2218993.92	Геодезический метод	0.10	–
198	390934.69	2219007.89	Геодезический метод	0.10	–
199	390920.37	2219021.86	Геодезический метод	0.10	–
200	390906.06	2219035.83	Геодезический метод	0.10	–
201	390891.75	2219049.80	Геодезический метод	0.10	–
202	390877.44	2219063.77	Геодезический метод	0.10	–
203	390863.12	2219077.74	Геодезический метод	0.10	–
204	390848.81	2219091.71	Геодезический метод	0.10	–
205	390834.50	2219105.68	Геодезический метод	0.10	–
206	390820.19	2219119.65	Геодезический метод	0.10	–
207	390805.87	2219133.62	Геодезический метод	0.10	–
208	390791.56	2219147.59	Геодезический метод	0.10	–
209	390777.25	2219161.56	Геодезический метод	0.10	–
210	390762.94	2219175.53	Геодезический метод	0.10	–
211	390748.37	2219189.75	Геодезический метод	0.10	–

212	390738.96	2219198.93	Геодезический метод	0.10	–
213	390355.39	2219099.47	Геодезический метод	0.10	–
214	390251.71	2219072.59	Геодезический метод	0.10	–
215	390680.23	2218654.32	Геодезический метод	0.10	–
216	390781.34	2218683.39	Геодезический метод	0.10	–
182	391156.61	2218791.28	Геодезический метод	0.10	–
Зона1(3)	–	–	–	–	–
217	390856.24	2216392.91	Аналитический метод	2.50	–
218	390910.92	2216470.27	Аналитический метод	2.50	–
219	390723.17	2216748.03	Аналитический метод	2.50	–
220	390688.69	2216799.04	Аналитический метод	2.50	–
221	390471.56	2217120.26	Аналитический метод	2.50	–
222	390424.66	2217084.67	Аналитический метод	2.50	–
223	390334.15	2216991.45	Аналитический метод	2.50	–
224	390311.17	2216942.19	Аналитический метод	2.50	–
225	390226.10	2216931.69	Аналитический метод	2.50	–
226	390188.83	2216998.32	Аналитический метод	2.50	–
227	390167.36	2217043.88	Аналитический метод	2.50	–
228	390140.18	2217077.21	Аналитический метод	2.50	–
229	390105.43	2217121.93	Аналитический метод	2.50	–
230	390063.29	2217164.31	Аналитический метод	2.50	–
231	390006.69	2217182.40	Аналитический метод	2.50	–
232	389977.85	2217178.64	Аналитический метод	2.50	–
233	389943.31	2217159.23	Аналитический метод	2.50	–
234	389922.91	2217104.34	Аналитический метод	2.50	–
235	389907.92	2217023.07	Аналитический метод	2.50	–
236	389891.84	2216933.14	Аналитический метод	2.50	–
237	389924.72	2216915.83	Аналитический метод	2.50	–
238	389952.49	2216891.78	Аналитический метод	2.50	–
239	389916.00	2216854.18	Аналитический метод	2.50	–
240	389901.07	2216841.51	Аналитический метод	2.50	–
241	389918.18	2216834.37	Аналитический метод	2.50	–
242	390008.80	2216792.09	Аналитический метод	2.50	–
243	390098.95	2216748.80	Аналитический метод	2.50	–
244	390189.03	2216705.39	Аналитический метод	2.50	–
245	390279.10	2216661.95	Аналитический метод	2.50	–
246	390369.17	2216618.51	Аналитический метод	2.50	–
247	390408.75	2216599.81	Аналитический метод	2.50	–
248	390459.59	2216575.80	Аналитический метод	2.50	–
249	390550.06	2216533.19	Аналитический метод	2.50	–
250	390640.54	2216490.59	Аналитический метод	2.50	–
251	390731.37	2216448.78	Аналитический метод	2.50	–
252	390822.64	2216407.91	Аналитический метод	2.50	–
217	390856.24	2216392.91	Аналитический метод	2.50	–
Зона1(4)	–	–	–	–	–
253	390678.38	2216188.96	Аналитический метод	2.50	–
254	390841.44	2216370.64	Аналитический метод	2.50	–
255	390803.30	2216387.65	Аналитический метод	2.50	–
256	390712.03	2216428.52	Аналитический метод	2.50	–
257	390621.19	2216470.34	Аналитический метод	2.50	–
258	390530.72	2216512.94	Аналитический метод	2.50	–
259	390440.25	2216555.54	Аналитический метод	2.50	–
260	390383.92	2216582.15	Аналитический метод	2.50	–
261	390349.83	2216598.25	Аналитический метод	2.50	–
262	390259.76	2216641.69	Аналитический метод	2.50	–
263	390169.69	2216685.13	Аналитический метод	2.50	–
264	390079.60	2216728.55	Аналитический метод	2.50	–
265	389989.46	2216771.84	Аналитический метод	2.50	–
266	389898.84	2216814.12	Аналитический метод	2.50	–
267	389879.69	2216823.38	Аналитический метод	2.50	–
268	389868.43	2216813.83	Аналитический метод	2.50	–
269	389814.68	2216765.61	Аналитический метод	2.50	–
270	389741.08	2216707.10	Аналитический метод	2.50	–
271	389693.83	2216670.46	Аналитический метод	2.50	–
272	389654.92	2216645.44	Аналитический метод	2.50	–
273	389595.46	2216730.93	Аналитический метод	2.50	–
274	389617.07	2216772.75	Аналитический метод	2.50	–

275	389644.51	2216821.33	Аналитический метод	2.50	–
276	389651.99	2216840.72	Аналитический метод	2.50	–
277	389633.31	2216876.39	Аналитический метод	2.50	–
278	389644.13	2216895.46	Аналитический метод	2.50	–
279	389677.25	2216911.50	Аналитический метод	2.50	–
280	389679.37	2216913.61	Аналитический метод	2.50	–
281	389625.44	2216937.61	Аналитический метод	2.50	–
282	389534.12	2216978.38	Аналитический метод	2.50	–
283	389514.04	2216987.25	Аналитический метод	2.50	–
284	389507.26	2216979.46	Аналитический метод	2.50	–
285	389481.53	2216965.00	Аналитический метод	2.50	–
286	389457.12	2216962.42	Аналитический метод	2.50	–
287	389427.02	2216993.12	Аналитический метод	2.50	–
288	389423.59	2217024.20	Аналитический метод	2.50	–
289	389426.98	2217026.94	Аналитический метод	2.50	–
290	389351.35	2217059.59	Аналитический метод	2.50	–
291	389329.91	2217069.71	Аналитический метод	2.50	–
292	389266.69	2217088.05	Аналитический метод	2.50	–
293	389170.65	2217115.90	Аналитический метод	2.50	–
294	389155.34	2217120.34	Аналитический метод	2.50	–
295	389070.23	2217086.60	Аналитический метод	2.50	–
296	388993.20	2217065.42	Аналитический метод	2.50	–
297	389046.71	2216964.58	Аналитический метод	2.50	–
298	389282.15	2216509.86	Аналитический метод	2.50	–
299	389324.35	2216457.70	Аналитический метод	2.50	–
300	389602.42	2216190.90	Аналитический метод	2.50	–
301	389644.54	2216227.24	Аналитический метод	2.50	–
302	389907.80	2216447.16	Аналитический метод	2.50	–
303	390058.96	2216573.44	Аналитический метод	2.50	–
304	390226.00	2216469.76	Аналитический метод	2.50	–
253	390678.38	2216188.96	Аналитический метод	2.50	–
Зона1(5)	–	–	–	–	–
305	390159.26	2216302.71	Геодезический метод	0.30	–
306	390275.84	2216406.18	Геодезический метод	0.30	–
307	390295.16	2216423.30	Геодезический метод	0.30	–
308	390236.02	2216460.01	Геодезический метод	0.30	–
309	390065.09	2216566.11	Геодезический метод	0.30	–
310	390175.56	2216433.86	Геодезический метод	0.30	–
311	390013.70	2216298.65	Геодезический метод	0.30	–
312	390067.25	2216220.90	Геодезический метод	0.30	–
305	390159.26	2216302.71	Геодезический метод	0.30	–
Зона1(6)	–	–	–	–	–
313	389697.57	2216934.01	Аналитический метод	2.50	–
314	389697.31	2216939.03	Картометрический метод	5.00	–
315	389696.95	2216945.81	Картометрический метод	5.00	–
316	389696.62	2216952.05	Картометрический метод	5.00	–
317	389695.64	2216970.33	Аналитический метод	2.50	–
318	389669.87	2217008.50	Аналитический метод	2.50	–
319	389602.66	2217042.36	Аналитический метод	2.50	–
320	389562.77	2217033.63	Аналитический метод	2.50	–
321	389544.66	2217020.05	Картометрический метод	5.00	–
322	389541.82	2217017.93	Картометрический метод	5.00	–
323	389538.59	2217015.49	Картометрический метод	5.00	–
324	389536.92	2217013.59	Картометрический метод	5.00	–
325	389532.41	2217008.38	Аналитический метод	2.50	–
326	389553.46	2216998.63	Аналитический метод	2.50	–
327	389644.81	2216957.87	Аналитический метод	2.50	–
313	389697.57	2216934.01	Аналитический метод	2.50	–
Зона1(7)	–	–	–	–	–
328	389625.15	2217223.56	Картометрический	5.00	–

			метод		
329	389705.88	2217277.36	Картометрический метод	5.00	–
330	389764.42	2217325.64	Картометрический метод	5.00	–
331	389735.62	2217368.21	Картометрический метод	5.00	–
332	389709.77	2217412.32	Картометрический метод	5.00	–
333	389690.86	2217435.02	Картометрический метод	5.00	–
334	389402.80	2217315.81	Картометрический метод	5.00	–
335	389392.74	2217311.63	Картометрический метод	5.00	–
336	388958.00	2217131.70	Картометрический метод	5.00	–
337	388980.07	2217090.17	Картометрический метод	5.00	–
338	389070.20	2217114.60	Картометрический метод	5.00	–
339	389155.33	2217148.33	Картометрический метод	5.00	–
340	389170.62	2217143.89	Картометрический метод	5.00	–
341	389266.69	2217116.05	Картометрический метод	5.00	–
342	389329.91	2217097.71	Картометрический метод	5.00	–
343	389370.66	2217079.84	Картометрический метод	5.00	–
344	389448.78	2217044.54	Картометрический метод	5.00	–
345	389456.68	2217050.90	Картометрический метод	5.00	–
346	389461.85	2217055.10	Картометрический метод	5.00	–
347	389463.18	2217056.20	Картометрический метод	5.00	–
348	389477.75	2217067.98	Картометрический метод	5.00	–
349	389509.94	2217098.84	Картометрический метод	5.00	–
350	389540.30	2217147.46	Картометрический метод	5.00	–
351	389577.55	2217186.54	Картометрический метод	5.00	–
328	389625.15	2217223.56	Картометрический метод	5.00	–

3. Сведения о характерных точках части (частей) границы объекта

Обозначение характерных точек части границы	Координаты, м		Метод определения координат характерной точки	Средняя квадратическая погрешность положения характерной точки ( $M_t$ ), м	Описание обозначения точки на местности (при наличии)
	X	Y			
1	2	3	4	5	6
–	–	–	–	–	–

Текстовое описание местоположения границ объекта		
Прохождение границы		Описание прохождения границы
от точки	до точки	
1	2	3
-	-	-

## ГРАФИЧЕСКОЕ ОПИСАНИЕ

местоположения границ населенных пунктов, территориальных зон,  
особо охраняемых природных территорий, зон с особыми условиями использования территории

### **Территориальная зона Ж-1 "Зона размещения жилых домов смешанной этажности и различной плотности застройки"**

(наименование объекта, местоположение границ которого описано (далее - объект))

#### Раздел 1

##### Сведения об объекте

Сведения об объекте		
№ п/п	Характеристики объекта	Описание характеристик
1	2	3
1	Местоположение объекта	Пензенская область, Бессоновский район, Бессоновский сельсовет, п. Подлесный
2	Площадь объекта +/- величина погрешности определения площади (P+/- Дельта P)	5792432 кв.м ± 24133 кв.м
3	Иные характеристики объекта	–



## Раздел 2

Сведения о местоположении границ объекта					
1. Система координат МСК-58, зона 2					
2. Сведения о характерных точках границ объекта					
Обозначение характерных точек границ	Координаты, м		Метод определения координат характерной точки	Средняя квадратическая погрешность положения характерной точки (M <sub>t</sub> ), м	Описание обозначения точки на местности (при наличии)
	X	Y			
1	2	3	4	5	6
Зона1(1)	–	–	–	–	–
1	392311.43	2235247.02	Аналитический метод	0.10	–
2	392273.15	2235307.64	Аналитический метод	0.10	–
3	392171.70	2235283.00	Аналитический метод	0.10	–
4	392159.31	2235333.10	Аналитический метод	0.10	–
5	392117.48	2235332.16	Аналитический метод	0.10	–
6	392102.88	2235369.40	Аналитический метод	0.10	–
7	392102.37	2235451.93	Аналитический метод	0.10	–
8	391926.25	2235454.40	Аналитический метод	0.10	–
9	391903.28	2235441.11	Аналитический метод	0.10	–
10	391827.26	2235432.88	Аналитический метод	0.10	–
11	391824.91	2235422.57	Аналитический метод	0.10	–
12	391785.38	2235445.39	Аналитический метод	0.10	–
13	391754.49	2235434.04	Аналитический метод	0.10	–
14	391694.22	2235438.55	Аналитический метод	0.10	–
15	391679.86	2235426.38	Аналитический метод	0.10	–
16	391957.51	2235185.73	Аналитический метод	0.10	–
17	391985.02	2235163.98	Аналитический метод	0.10	–
1	392311.43	2235247.02	Аналитический метод	0.10	–
Зона1(2)	–	–	–	–	–
18	391333.91	2238865.95	Аналитический метод	0.30	–
19	391345.41	2238869.69	Аналитический метод	0.30	–
20	391284.64	2238856.56	Аналитический метод	0.30	–
21	391269.90	2238845.94	Аналитический метод	0.30	–
22	391260.28	2238825.97	Аналитический метод	0.30	–
23	391296.98	2238851.13	Аналитический метод	0.30	–
18	391333.91	2238865.95	Аналитический метод	0.30	–
Зона1(3)	–	–	–	–	–
24	393210.97	2236226.68	Аналитический метод	0.30	–
25	393243.65	2236319.97	Аналитический метод	0.30	–
26	393090.75	2236439.79	Аналитический метод	0.30	–
27	392990.23	2236549.92	Аналитический метод	0.30	–
28	392742.07	2236746.21	Аналитический метод	0.30	–
29	392674.68	2236799.51	Аналитический метод	0.30	–
30	392654.15	2236833.60	Аналитический метод	0.30	–
31	392648.12	2236843.62	Аналитический метод	0.30	–
32	392638.45	2236859.67	Аналитический метод	0.30	–
33	392559.61	2236937.53	Аналитический метод	0.30	–
34	392387.73	2237013.92	Аналитический метод	0.30	–
35	392291.87	2237083.21	Аналитический метод	0.30	–
36	392243.92	2237145.57	Аналитический метод	0.30	–
37	392212.74	2237186.23	Аналитический метод	0.30	–
38	392024.43	2237285.55	Аналитический метод	0.30	–
39	391956.02	2237329.40	Аналитический метод	0.30	–
40	391900.18	2237387.61	Аналитический метод	0.30	–
41	391909.09	2237412.51	Аналитический метод	0.30	–
42	391965.01	2237410.09	Аналитический метод	0.30	–
43	391981.60	2237443.62	Аналитический метод	0.30	–
44	391972.52	2237495.71	Аналитический метод	0.30	–
45	392039.63	2237510.46	Аналитический метод	0.30	–

46	392324.30	2237243.57	Аналитический метод	0.30	–
47	392407.17	2237185.40	Аналитический метод	0.30	–
48	392455.16	2237125.88	Аналитический метод	0.30	–
49	392679.13	2237018.62	Аналитический метод	0.30	–
50	392818.11	2237040.02	Аналитический метод	0.30	–
51	393183.33	2236860.62	Аналитический метод	0.30	–
52	393271.85	2237027.58	Аналитический метод	0.30	–
53	393298.36	2237077.58	Аналитический метод	0.30	–
54	393295.29	2237077.63	Аналитический метод	0.30	–
55	393339.17	2237158.62	Аналитический метод	0.30	–
56	393350.09	2237167.84	Аналитический метод	0.30	–
57	393281.07	2237226.60	Аналитический метод	0.30	–
58	393222.91	2237177.05	Аналитический метод	0.30	–
59	393065.51	2237176.24	Аналитический метод	0.30	–
60	392913.19	2237170.41	Аналитический метод	0.30	–
61	392807.89	2237158.77	Аналитический метод	0.30	–
62	392727.45	2237163.00	Аналитический метод	0.30	–
63	392478.74	2237250.84	Аналитический метод	0.30	–
64	392246.44	2237454.04	Аналитический метод	0.30	–
65	392150.27	2237500.92	Аналитический метод	0.30	–
66	392094.56	2237529.66	Аналитический метод	0.30	–
67	392066.93	2237543.91	Аналитический метод	0.30	–
68	391931.82	2237489.46	Аналитический метод	0.30	–
69	391782.78	2237429.39	Аналитический метод	0.30	–
70	391624.03	2237473.84	Аналитический метод	0.30	–
71	391487.50	2237560.62	Аналитический метод	0.30	–
72	391274.34	2237513.26	Аналитический метод	0.30	–
73	391252.50	2237589.43	Аналитический метод	0.30	–
74	391251.13	2237590.30	Аналитический метод	0.30	–
75	391243.55	2237595.18	Аналитический метод	0.30	–
76	391227.71	2237623.24	Аналитический метод	0.30	–
77	391196.68	2237678.79	Аналитический метод	0.30	–
78	391178.06	2237749.00	Аналитический метод	0.30	–
79	391127.41	2237858.16	Аналитический метод	0.30	–
80	391045.99	2237909.95	Картометрический метод	5.00	–
81	391048.68	2237900.47	Картометрический метод	5.00	–
82	391046.31	2237885.81	Картометрический метод	5.00	–
83	391041.49	2237882.93	Картометрический метод	5.00	–
84	391037.12	2237884.16	Картометрический метод	5.00	–
85	391034.31	2237882.58	Картометрический метод	5.00	–
86	391033.08	2237879.22	Картометрический метод	5.00	–
87	391033.42	2237872.30	Картометрический метод	5.00	–
88	391039.98	2237861.09	Картометрический метод	5.00	–
89	391045.52	2237848.08	Картометрический метод	5.00	–
90	391043.98	2237829.32	Картометрический метод	5.00	–
91	391042.81	2237820.84	Картометрический метод	5.00	–
92	391047.04	2237810.37	Картометрический метод	5.00	–
93	391056.70	2237795.36	Картометрический метод	5.00	–
94	391071.27	2237777.33	Картометрический метод	5.00	–
95	391083.75	2237763.38	Картометрический метод	5.00	–
96	391098.75	2237752.02	Картометрический метод	5.00	–

			метод		
97	391115.22	2237744.54	Картометрический метод	5.00	–
98	391129.81	2237736.15	Картометрический метод	5.00	–
99	391146.77	2237700.37	Картометрический метод	5.00	–
100	391147.65	2237692.61	Картометрический метод	5.00	–
101	391146.84	2237676.43	Картометрический метод	5.00	–
102	391143.94	2237662.79	Картометрический метод	5.00	–
103	391144.64	2237648.43	Картометрический метод	5.00	–
104	391145.87	2237633.05	Картометрический метод	5.00	–
105	391142.47	2237618.89	Картометрический метод	5.00	–
106	391131.65	2237604.64	Картометрический метод	5.00	–
107	391116.41	2237595.20	Картометрический метод	5.00	–
108	391097.42	2237579.55	Картометрический метод	5.00	–
109	391087.50	2237574.29	Картометрический метод	5.00	–
110	391077.82	2237569.80	Картометрический метод	5.00	–
111	391069.27	2237558.14	Картометрический метод	5.00	–
112	391051.63	2237527.37	Картометрический метод	5.00	–
113	391045.73	2237518.82	Картометрический метод	5.00	–
114	391042.26	2237509.93	Картометрический метод	5.00	–
115	391042.84	2237504.93	Картометрический метод	5.00	–
116	391044.57	2237499.56	Картометрический метод	5.00	–
117	391046.35	2237491.12	Картометрический метод	5.00	–
118	391052.10	2237481.82	Картометрический метод	5.00	–
119	391062.58	2237472.85	Картометрический метод	5.00	–
120	391069.15	2237469.86	Картометрический метод	5.00	–
121	391072.12	2237463.71	Картометрический метод	5.00	–
122	391074.59	2237456.64	Картометрический метод	5.00	–
123	391078.47	2237451.89	Картометрический метод	5.00	–
124	391087.30	2237443.54	Картометрический метод	5.00	–
125	391091.22	2237437.17	Картометрический метод	5.00	–
126	391107.88	2237415.83	Картометрический метод	5.00	–
127	391114.40	2237406.80	Картометрический метод	5.00	–
128	391120.11	2237400.34	Картометрический метод	5.00	–
129	391129.80	2237393.92	Картометрический метод	5.00	–
130	391155.39	2237385.27	Картометрический метод	5.00	–

			метод		
131	391160.81	2237381.49	Картометрический метод	5.00	–
132	391165.37	2237375.27	Картометрический метод	5.00	–
133	391167.15	2237366.44	Картометрический метод	5.00	–
134	391168.89	2237360.94	Картометрический метод	5.00	–
135	391172.53	2237356.24	Картометрический метод	5.00	–
136	391182.67	2237344.96	Картометрический метод	5.00	–
137	391190.49	2237334.54	Картометрический метод	5.00	–
138	391199.19	2237324.65	Картометрический метод	5.00	–
139	391207.59	2237318.59	Картометрический метод	5.00	–
140	391224.99	2237299.97	Картометрический метод	5.00	–
141	391244.28	2237283.02	Картометрический метод	5.00	–
142	391259.09	2237266.80	Картометрический метод	5.00	–
143	391269.45	2237257.82	Картометрический метод	5.00	–
144	391279.73	2237244.99	Картометрический метод	5.00	–
145	391288.27	2237237.92	Картометрический метод	5.00	–
146	391296.75	2237235.21	Картометрический метод	5.00	–
147	391304.40	2237237.88	Картометрический метод	5.00	–
148	391310.15	2237247.96	Картометрический метод	5.00	–
149	391310.76	2237260.03	Картометрический метод	5.00	–
150	391310.06	2237274.14	Картометрический метод	5.00	–
151	391313.78	2237283.43	Картометрический метод	5.00	–
152	391323.15	2237291.76	Картометрический метод	5.00	–
153	391331.82	2237294.44	Картометрический метод	5.00	–
154	391341.61	2237289.43	Картометрический метод	5.00	–
155	391356.85	2237278.86	Картометрический метод	5.00	–
156	391370.35	2237264.06	Картометрический метод	5.00	–
157	391427.69	2237260.96	Картометрический метод	5.00	–
158	391467.13	2237275.87	Картометрический метод	5.00	–
159	391478.95	2237279.95	Картометрический метод	5.00	–
160	391487.58	2237285.19	Картометрический метод	5.00	–
161	391503.75	2237302.09	Картометрический метод	5.00	–
162	391514.94	2237307.88	Картометрический метод	5.00	–
163	391522.61	2237310.88	Картометрический метод	5.00	–
164	391534.77	2237308.14	Картометрический метод	5.00	–

			метод		
165	391539.19	2237303.07	Картометрический метод	5.00	–
166	391545.39	2237288.52	Картометрический метод	5.00	–
167	391548.19	2237270.34	Картометрический метод	5.00	–
168	391547.01	2237262.37	Картометрический метод	5.00	–
169	391541.45	2237257.16	Картометрический метод	5.00	–
170	391537.44	2237250.69	Картометрический метод	5.00	–
171	391537.04	2237242.48	Картометрический метод	5.00	–
172	391539.47	2237233.02	Картометрический метод	5.00	–
173	391544.41	2237226.66	Картометрический метод	5.00	–
174	391555.23	2237222.19	Картометрический метод	5.00	–
175	391560.97	2237214.31	Картометрический метод	5.00	–
176	391569.55	2237203.90	Картометрический метод	5.00	–
177	391581.23	2237195.50	Картометрический метод	5.00	–
178	391605.24	2237176.40	Картометрический метод	5.00	–
179	391608.48	2237163.10	Картометрический метод	5.00	–
180	391609.85	2237145.02	Картометрический метод	5.00	–
181	391613.64	2237129.40	Картометрический метод	5.00	–
182	391624.61	2237111.06	Картометрический метод	5.00	–
183	391641.70	2237096.90	Картометрический метод	5.00	–
184	391646.12	2237088.02	Картометрический метод	5.00	–
185	391673.69	2237089.98	Картометрический метод	5.00	–
186	391694.92	2237121.75	Картометрический метод	5.00	–
187	391703.35	2237123.40	Картометрический метод	5.00	–
188	391713.88	2237121.48	Картометрический метод	5.00	–
189	391730.38	2237112.97	Картометрический метод	5.00	–
190	391751.99	2237106.32	Картометрический метод	5.00	–
191	391767.37	2237105.50	Картометрический метод	5.00	–
192	391788.09	2237108.08	Картометрический метод	5.00	–
193	391810.14	2237106.83	Картометрический метод	5.00	–
194	391827.10	2237102.17	Картометрический метод	5.00	–
195	391842.06	2237094.92	Картометрический метод	5.00	–
196	391850.61	2237087.33	Картометрический метод	5.00	–
197	391854.11	2237074.80	Картометрический метод	5.00	–
198	391853.28	2237060.15	Картометрический метод	5.00	–

			метод		
199	391849.13	2237044.43	Картометрический метод	5.00	–
200	391843.62	2237034.86	Картометрический метод	5.00	–
201	391830.70	2237024.42	Картометрический метод	5.00	–
202	391812.93	2237011.85	Картометрический метод	5.00	–
203	391796.14	2237002.90	Картометрический метод	5.00	–
204	391785.52	2236993.00	Картометрический метод	5.00	–
205	391778.61	2236972.12	Картометрический метод	5.00	–
206	391776.99	2236958.99	Картометрический метод	5.00	–
207	391778.94	2236946.95	Картометрический метод	5.00	–
208	391784.32	2236928.53	Картометрический метод	5.00	–
209	391790.35	2236917.82	Картометрический метод	5.00	–
210	391797.06	2236914.32	Картометрический метод	5.00	–
211	391826.09	2236907.26	Картометрический метод	5.00	–
212	391841.55	2236901.56	Картометрический метод	5.00	–
213	391865.90	2236880.30	Картометрический метод	5.00	–
214	391883.35	2236858.97	Картометрический метод	5.00	–
215	391921.91	2236847.93	Картометрический метод	5.00	–
216	391941.99	2236841.52	Картометрический метод	5.00	–
217	391955.94	2236832.20	Картометрический метод	5.00	–
218	391960.65	2236824.82	Картометрический метод	5.00	–
219	391961.55	2236814.82	Картометрический метод	5.00	–
220	391958.89	2236802.96	Картометрический метод	5.00	–
221	391948.30	2236790.24	Картометрический метод	5.00	–
222	391923.99	2236769.13	Картометрический метод	5.00	–
223	391907.93	2236763.26	Картометрический метод	5.00	–
224	391895.05	2236749.22	Картометрический метод	5.00	–
225	391893.96	2236734.57	Картометрический метод	5.00	–
226	391896.44	2236722.02	Картометрический метод	5.00	–
227	391901.93	2236713.37	Картометрический метод	5.00	–
228	391917.38	2236706.64	Картометрический метод	5.00	–
229	391934.84	2236704.56	Картометрический метод	5.00	–
230	391947.13	2236704.98	Картометрический метод	5.00	–
231	391962.44	2236709.29	Картометрический метод	5.00	–
232	391980.76	2236719.04	Картометрический метод	5.00	–

			метод		
233	392000.91	2236724.95	Картометрический метод	5.00	–
234	392016.02	2236725.15	Картометрический метод	5.00	–
235	392041.97	2236719.59	Картометрический метод	5.00	–
236	392057.14	2236714.66	Картометрический метод	5.00	–
237	392085.86	2236693.73	Картометрический метод	5.00	–
238	392090.86	2236683.52	Картометрический метод	5.00	–
239	392091.28	2236671.45	Картометрический метод	5.00	–
240	392086.79	2236662.15	Картометрический метод	5.00	–
241	392077.38	2236657.15	Картометрический метод	5.00	–
242	392060.52	2236653.07	Картометрический метод	5.00	–
243	392051.37	2236648.08	Картометрический метод	5.00	–
244	392050.97	2236639.34	Картометрический метод	5.00	–
245	392061.66	2236625.10	Картометрический метод	5.00	–
246	392083.47	2236603.56	Картометрический метод	5.00	–
247	392102.84	2236591.75	Картометрический метод	5.00	–
248	392120.60	2236585.57	Картометрический метод	5.00	–
249	392143.92	2236584.34	Картометрический метод	5.00	–
250	392168.54	2236582.61	Картометрический метод	5.00	–
251	392183.72	2236577.42	Картометрический метод	5.00	–
252	392194.05	2236570.63	Картометрический метод	5.00	–
253	392212.01	2236550.07	Картометрический метод	5.00	–
254	392238.82	2236517.55	Картометрический метод	5.00	–
255	392261.12	2236497.31	Картометрический метод	5.00	–
256	392293.22	2236471.80	Картометрический метод	5.00	–
257	392365.81	2236406.79	Картометрический метод	5.00	–
258	392387.83	2236387.83	Картометрический метод	5.00	–
259	392424.92	2236353.66	Картометрический метод	5.00	–
260	392463.73	2236324.65	Картометрический метод	5.00	–
261	392523.40	2236270.36	Картометрический метод	5.00	–
262	392559.64	2236271.33	Картометрический метод	5.00	–
263	392607.63	2236244.90	Картометрический метод	5.00	–
264	392707.33	2236171.11	Картометрический метод	5.00	–
265	392759.42	2236239.68	Картометрический метод	5.00	–
266	392760.82	2236241.54	Картометрический метод	5.00	–

			метод		
267	392878.80	2236398.85	Картометрический метод	5.00	–
24	393210.97	2236226.68	Картометрический метод	5.00	–
Зона1(4)	–	–	–	–	–
268	391018.06	2237948.38	Картометрический метод	5.00	–
269	391022.04	2238051.28	Картометрический метод	5.00	–
270	391021.48	2238051.30	Картометрический метод	5.00	–
271	391020.26	2238051.19	Картометрический метод	5.00	–
272	391022.54	2238083.81	Картометрический метод	5.00	–
273	391022.56	2238096.68	Картометрический метод	5.00	–
274	391023.45	2238096.89	Картометрический метод	5.00	–
275	391024.84	2238141.77	Картометрический метод	5.00	–
276	391022.44	2238141.59	Картометрический метод	5.00	–
277	391017.87	2238154.93	Картометрический метод	5.00	–
278	391022.43	2238278.06	Картометрический метод	5.00	–
279	391074.64	2238346.22	Картометрический метод	5.00	–
280	391090.76	2238337.27	Картометрический метод	5.00	–
281	391103.94	2238350.80	Картометрический метод	5.00	–
282	391111.61	2238361.07	Картометрический метод	5.00	–
283	391113.28	2238374.48	Картометрический метод	5.00	–
284	391100.82	2238380.29	Картометрический метод	5.00	–
285	391179.00	2238482.51	Картометрический метод	5.00	–
286	391180.39	2238483.86	Картометрический метод	5.00	–
287	391196.97	2238493.54	Картометрический метод	5.00	–
288	391217.75	2238513.01	Картометрический метод	5.00	–
289	391241.71	2238544.73	Картометрический метод	5.00	–
290	391236.54	2238548.47	Картометрический метод	5.00	–
291	391188.20	2238583.78	Картометрический метод	5.00	–
292	391188.43	2238588.80	Картометрический метод	5.00	–
293	391196.00	2238758.88	Картометрический метод	5.00	–
294	391206.85	2238784.15	Картометрический метод	5.00	–
295	391210.47	2238792.54	Картометрический метод	5.00	–
296	391210.35	2238798.09	Картометрический метод	5.00	–
297	391213.97	2238798.98	Картометрический метод	5.00	–
298	391230.69	2238828.88	Картометрический метод	5.00	–



299	391231.82	2238828.60	Картометрический метод	5.00	–
300	391101.62	2238932.23	Картометрический метод	5.00	–
301	391100.05	2238933.46	Картометрический метод	5.00	–
302	391091.70	2238925.75	Картометрический метод	5.00	–
303	391082.73	2238918.44	Картометрический метод	5.00	–
304	391075.53	2238885.72	Картометрический метод	5.00	–
305	391085.75	2238869.50	Картометрический метод	5.00	–
306	391088.10	2238859.32	Картометрический метод	5.00	–
307	391087.68	2238844.34	Картометрический метод	5.00	–
308	391080.64	2238833.99	Картометрический метод	5.00	–
309	391069.95	2238829.75	Картометрический метод	5.00	–
310	391057.08	2238834.71	Картометрический метод	5.00	–
311	391047.75	2238844.35	Картометрический метод	5.00	–
312	391040.98	2238853.50	Картометрический метод	5.00	–
313	391030.18	2238855.92	Картометрический метод	5.00	–
314	391022.07	2238850.17	Картометрический метод	5.00	–
315	391010.72	2238837.20	Картометрический метод	5.00	–
316	390993.74	2238824.14	Картометрический метод	5.00	–
317	390979.31	2238810.62	Картометрический метод	5.00	–
318	390968.75	2238795.59	Картометрический метод	5.00	–
319	390958.41	2238783.40	Картометрический метод	5.00	–
320	390949.12	2238769.43	Картометрический метод	5.00	–
321	390939.39	2238749.03	Картометрический метод	5.00	–
322	390930.14	2238732.22	Картометрический метод	5.00	–
323	390922.46	2238711.86	Картометрический метод	5.00	–
324	390922.06	2238703.38	Картометрический метод	5.00	–
325	390925.73	2238697.01	Картометрический метод	5.00	–
326	390935.77	2238692.01	Картометрический метод	5.00	–
327	390940.25	2238682.31	Картометрический метод	5.00	–
328	390941.20	2238664.43	Картометрический метод	5.00	–
329	390937.18	2238650.87	Картометрический метод	5.00	–
330	390933.31	2238631.92	Картометрический метод	5.00	–
331	390929.36	2238593.38	Картометрический метод	5.00	–
332	390929.53	2238580.29	Картометрический метод	5.00	–

333	390926.91	2238565.37	Картометрический метод	5.00	–
334	390921.79	2238545.03	Картометрический метод	5.00	–
335	390915.89	2238526.73	Картометрический метод	5.00	–
336	390915.22	2238519.28	Картометрический метод	5.00	–
337	390917.72	2238503.40	Картометрический метод	5.00	–
338	390921.71	2238492.16	Картометрический метод	5.00	–
339	390927.72	2238482.49	Картометрический метод	5.00	–
340	390940.39	2238472.64	Картометрический метод	5.00	–
341	390943.81	2238466.02	Картометрический метод	5.00	–
342	390946.55	2238452.45	Картометрический метод	5.00	–
343	390946.27	2238433.97	Картометрический метод	5.00	–
344	390947.18	2238423.20	Картометрический метод	5.00	–
345	390952.66	2238415.32	Картометрический метод	5.00	–
346	390965.29	2238408.29	Картометрический метод	5.00	–
347	390976.13	2238400.99	Картометрический метод	5.00	–
348	390987.51	2238391.90	Картометрический метод	5.00	–
349	390994.35	2238378.39	Картометрический метод	5.00	–
350	390997.39	2238360.97	Картометрический метод	5.00	–
351	390998.37	2238344.56	Картометрический метод	5.00	–
352	390998.91	2238323.26	Картометрический метод	5.00	–
353	390993.74	2238287.53	Картометрический метод	5.00	–
354	390987.28	2238271.02	Картометрический метод	5.00	–
355	390965.75	2238234.30	Картометрический метод	5.00	–
356	390959.02	2238219.84	Картометрический метод	5.00	–
357	390952.11	2238200.51	Картометрический метод	5.00	–
358	390938.06	2238177.74	Картометрический метод	5.00	–
359	390933.84	2238167.42	Картометрический метод	5.00	–
360	390932.74	2238153.29	Картометрический метод	5.00	–
361	390931.58	2238144.29	Картометрический метод	5.00	–
362	390933.21	2238136.87	Картометрический метод	5.00	–
363	390943.90	2238122.90	Картометрический метод	5.00	–
364	390944.77	2238114.95	Картометрический метод	5.00	–
365	390940.26	2238106.68	Картометрический метод	5.00	–
366	390939.38	2238095.38	Картометрический метод	5.00	–

367	390940.86	2238079.99	Картометрический метод	5.00	–
368	390937.92	2238069.69	Картометрический метод	5.00	–
369	390932.60	2238065.77	Картометрический метод	5.00	–
370	390927.31	2238059.03	Картометрический метод	5.00	–
371	390924.89	2238047.97	Картометрический метод	5.00	–
372	390924.56	2238034.10	Картометрический метод	5.00	–
373	390927.05	2238020.02	Картометрический метод	5.00	–
374	390931.01	2238010.83	Картометрический метод	5.00	–
375	390932.14	2238002.63	Картометрический метод	5.00	–
376	390937.88	2237993.99	Картометрический метод	5.00	–
377	390944.59	2237990.74	Картометрический метод	5.00	–
378	390953.82	2237989.83	Картометрический метод	5.00	–
379	390965.89	2237986.40	Картометрический метод	5.00	–
380	390976.44	2237981.91	Картометрический метод	5.00	–
381	390982.98	2237976.54	Картометрический метод	5.00	–
382	390986.86	2237968.45	Картометрический метод	5.00	–
383	390995.18	2237959.31	Картометрический метод	5.00	–
384	391003.45	2237953.26	Картометрический метод	5.00	–
385	391011.90	2237952.60	Картометрический метод	5.00	–
268	391018.06	2237948.38	Картометрический метод	5.00	–
–	–	–	–	–	–
386	391172.37	2238752.90	Картометрический метод	0.10	–
387	391173.41	2238754.24	Картометрический метод	0.10	–
388	391175.51	2238757.23	Картометрический метод	0.10	–
389	391178.64	2238757.83	Картометрический метод	0.10	–
390	391181.19	2238758.13	Картометрический метод	0.10	–
391	391183.88	2238759.47	Картометрический метод	0.10	–
392	391184.92	2238761.72	Картометрический метод	0.10	–
393	391184.32	2238763.66	Картометрический метод	0.10	–
394	391183.43	2238766.35	Картометрический метод	0.10	–
395	391181.93	2238768.59	Картометрический метод	0.10	–
396	391182.23	2238771.43	Картометрический метод	0.10	–
397	391183.73	2238775.46	Картометрический метод	0.10	–
398	391183.43	2238779.20	Картометрический метод	0.10	–
399	391181.04	2238779.35	Картометрический метод	0.10	–

			метод		
400	391178.05	2238778.30	Картометрический метод	0.10	–
401	391169.08	2238778.15	Картометрический метод	0.10	–
402	391164.30	2238779.50	Картометрический метод	0.10	–
403	391161.61	2238780.99	Картометрический метод	0.10	–
404	391158.77	2238783.53	Картометрический метод	0.10	–
405	391157.43	2238785.33	Картометрический метод	0.10	–
406	391156.38	2238788.17	Картометрический метод	0.10	–
407	391155.33	2238792.20	Картометрический метод	0.10	–
408	391153.99	2238793.84	Картометрический метод	0.10	–
409	391148.61	2238795.19	Картометрический метод	0.10	–
410	391144.72	2238796.83	Картометрический метод	0.10	–
411	391142.48	2238800.72	Картометрический метод	0.10	–
412	391138.74	2238804.70	Картометрический метод	0.10	–
413	391135.36	2238806.21	Картометрический метод	0.10	–
414	391133.63	2238804.54	Картометрический метод	0.10	–
415	391133.48	2238802.45	Картометрический метод	0.10	–
416	391131.39	2238799.16	Картометрический метод	0.10	–
417	391127.34	2238797.56	Картометрический метод	0.10	–
418	391126.59	2238793.67	Картометрический метод	0.10	–
419	391127.19	2238790.38	Картометрический метод	0.10	–
420	391128.27	2238787.46	Картометрический метод	0.10	–
421	391131.03	2238783.50	Картометрический метод	0.10	–
422	391129.09	2238775.88	Картометрический метод	0.10	–
423	391128.94	2238772.75	Картометрический метод	0.10	–
424	391129.69	2238769.61	Картометрический метод	0.10	–
425	391132.53	2238767.96	Картометрический метод	0.10	–
426	391134.34	2238766.88	Картометрический метод	0.10	–
427	391136.73	2238764.64	Картометрический метод	0.10	–
428	391138.67	2238760.45	Картометрический метод	0.10	–
429	391141.66	2238756.42	Картометрический метод	0.10	–
430	391146.14	2238751.93	Картометрический метод	0.10	–
431	391149.88	2238747.30	Картометрический метод	0.10	–
432	391151.52	2238742.95	Картометрический метод	0.10	–
433	391153.77	2238741.20	Картометрический метод	0.10	–

			метод		
434	391157.87	2238741.69	Картометрический метод	0.10	–
435	391159.07	2238743.19	Картометрический метод	0.10	–
436	391159.37	2238745.28	Картометрический метод	0.10	–
437	391158.17	2238746.92	Картометрический метод	0.10	–
438	391155.18	2238751.40	Картометрический метод	0.10	–
439	391155.18	2238753.65	Картометрический метод	0.10	–
440	391156.38	2238755.74	Картометрический метод	0.10	–
441	391160.56	2238758.13	Картометрический метод	0.10	–
442	391164.15	2238757.68	Картометрический метод	0.10	–
443	391167.59	2238755.29	Картометрический метод	0.10	–
444	391169.68	2238753.80	Картометрический метод	0.10	–
445	391171.17	2238752.75	Картометрический метод	0.10	–
386	391172.37	2238752.90	Картометрический метод	0.10	–
Зона1(5)	–	–	–	–	–
446	391834.90	2235901.78	Аналитический метод	0.10	–
447	391851.96	2235914.85	Аналитический метод	0.10	–
448	391869.04	2235927.95	Аналитический метод	0.10	–
449	391886.14	2235941.06	Аналитический метод	0.10	–
450	391903.26	2235954.19	Аналитический метод	0.10	–
451	391920.40	2235967.33	Аналитический метод	0.10	–
452	391937.57	2235980.50	Аналитический метод	0.10	–
453	391954.77	2235993.67	Аналитический метод	0.10	–
454	391971.99	2236006.88	Аналитический метод	0.10	–
455	391989.23	2236020.10	Аналитический метод	0.10	–
456	392006.50	2236033.33	Аналитический метод	0.10	–
457	392023.79	2236046.58	Аналитический метод	0.10	–
458	392041.10	2236059.85	Аналитический метод	0.10	–
459	392058.43	2236073.13	Аналитический метод	0.10	–
460	392075.78	2236086.44	Аналитический метод	0.10	–
461	392093.16	2236099.75	Аналитический метод	0.10	–
462	392110.56	2236113.10	Аналитический метод	0.10	–
463	392127.99	2236126.45	Аналитический метод	0.10	–
464	392145.43	2236139.83	Аналитический метод	0.10	–
465	392190.35	2236174.26	Аналитический метод	0.10	–
466	392296.38	2236264.29	Аналитический метод	0.10	–
467	392484.18	2236269.31	Аналитический метод	0.10	–
468	392501.48	2236269.78	Картометрический метод	5.00	–
469	392457.06	2236308.64	Картометрический метод	5.00	–
470	392358.85	2236393.09	Картометрический метод	5.00	–
471	392312.72	2236433.30	Картометрический метод	5.00	–
472	392280.81	2236463.69	Картометрический метод	5.00	–
473	392257.01	2236481.08	Картометрический метод	5.00	–
474	392228.74	2236507.15	Картометрический метод	5.00	–
475	392194.37	2236549.06	Картометрический метод	5.00	–
476	392181.39	2236562.24	Картометрический метод	5.00	–

477	392164.65	2236569.47	Картометрический метод	5.00	–
478	392120.29	2236572.47	Картометрический метод	5.00	–
479	392056.36	2236610.56	Картометрический метод	5.00	–
480	392047.94	2236619.01	Картометрический метод	5.00	–
481	392037.78	2236631.97	Картометрический метод	5.00	–
482	392036.63	2236641.71	Картометрический метод	5.00	–
483	392038.75	2236655.10	Картометрический метод	5.00	–
484	392044.55	2236662.11	Картометрический метод	5.00	–
485	392057.29	2236667.41	Картометрический метод	5.00	–
486	392072.61	2236671.46	Картометрический метод	5.00	–
487	392077.15	2236676.40	Картометрический метод	5.00	–
488	392076.04	2236682.80	Картометрический метод	5.00	–
489	392050.67	2236703.02	Картометрический метод	5.00	–
490	392037.55	2236707.21	Картометрический метод	5.00	–
491	392013.68	2236710.74	Картометрический метод	5.00	–
492	391994.75	2236708.95	Картометрический метод	5.00	–
493	391974.13	2236699.43	Картометрический метод	5.00	–
494	391953.22	2236691.45	Картометрический метод	5.00	–
495	391930.70	2236690.63	Картометрический метод	5.00	–
496	391910.91	2236695.00	Картометрический метод	5.00	–
497	391894.94	2236701.46	Картометрический метод	5.00	–
498	391885.85	2236711.36	Картометрический метод	5.00	–
499	391880.81	2236724.64	Картометрический метод	5.00	–
500	391880.79	2236745.19	Картометрический метод	5.00	–
501	391882.95	2236756.26	Картометрический метод	5.00	–
502	391898.59	2236774.18	Картометрический метод	5.00	–
503	391923.78	2236786.32	Картометрический метод	5.00	–
504	391942.78	2236803.01	Картометрический метод	5.00	–
505	391947.25	2236813.34	Картометрический метод	5.00	–
506	391946.36	2236822.57	Картометрический метод	5.00	–
507	391933.96	2236831.14	Картометрический метод	5.00	–
508	391914.17	2236835.50	Картометрический метод	5.00	–
509	391875.32	2236847.82	Картометрический метод	5.00	–
510	391847.00	2236878.73	Картометрический метод	5.00	–

511	391834.44	2236893.35	Картометрический метод	5.00	–
512	391823.16	2236898.48	Картометрический метод	5.00	–
513	391796.74	2236907.68	Картометрический метод	5.00	–
514	391783.20	2236918.14	Картометрический метод	5.00	–
515	391768.91	2236928.45	Картометрический метод	5.00	–
516	391763.91	2236943.37	Картометрический метод	5.00	–
517	391765.30	2236973.48	Картометрический метод	5.00	–
518	391773.65	2237001.06	Картометрический метод	5.00	–
519	391784.78	2237012.26	Картометрический метод	5.00	–
520	391804.61	2237023.05	Картометрический метод	5.00	–
521	391820.11	2237032.49	Картометрический метод	5.00	–
522	391834.04	2237045.26	Картометрический метод	5.00	–
523	391838.47	2237058.67	Картометрический метод	5.00	–
524	391839.55	2237073.84	Картометрический метод	5.00	–
525	391836.89	2237081.50	Картометрический метод	5.00	–
526	391814.71	2237092.26	Картометрический метод	5.00	–
527	391790.60	2237095.28	Картометрический метод	5.00	–
528	391765.26	2237092.88	Картометрический метод	5.00	–
529	391749.13	2237092.93	Картометрический метод	5.00	–
530	391727.77	2237099.58	Картометрический метод	5.00	–
531	391709.21	2237108.84	Картометрический метод	5.00	–
532	391701.89	2237110.03	Картометрический метод	5.00	–
533	391698.20	2237108.43	Картометрический метод	5.00	–
534	391692.12	2237103.34	Картометрический метод	5.00	–
535	391684.07	2237091.56	Картометрический метод	5.00	–
536	391674.69	2237083.73	Картометрический метод	5.00	–
537	391667.18	2237080.42	Картометрический метод	5.00	–
538	391659.53	2237078.13	Картометрический метод	5.00	–
539	391650.80	2237079.82	Картометрический метод	5.00	–
540	391637.65	2237085.94	Картометрический метод	5.00	–
541	391615.14	2237102.46	Картометрический метод	5.00	–
542	391603.51	2237120.41	Картометрический метод	5.00	–
543	391598.78	2237139.48	Картометрический метод	5.00	–
544	391597.82	2237158.60	Картометрический метод	5.00	–

545	391594.84	2237169.85	Картометрический метод	5.00	–
546	391584.46	2237180.75	Картометрический метод	5.00	–
547	391563.54	2237195.61	Картометрический метод	5.00	–
548	391550.55	2237210.07	Картометрический метод	5.00	–
549	391542.02	2237215.60	Картометрический метод	5.00	–
550	391533.20	2237224.98	Картометрический метод	5.00	–
551	391528.47	2237233.90	Картометрический метод	5.00	–
552	391525.74	2237246.69	Картометрический метод	5.00	–
553	391527.93	2237255.70	Картометрический метод	5.00	–
554	391534.42	2237267.85	Картометрический метод	5.00	–
555	391535.06	2237278.12	Картометрический метод	5.00	–
556	391532.30	2237293.48	Картометрический метод	5.00	–
557	391525.31	2237299.03	Картометрический метод	5.00	–
558	391516.36	2237298.41	Картометрический метод	5.00	–
559	391501.98	2237281.79	Картометрический метод	5.00	–
560	391492.11	2237273.20	Картометрический метод	5.00	–
561	391477.09	2237267.60	Картометрический метод	5.00	–
562	391457.18	2237262.98	Картометрический метод	5.00	–
563	391442.47	2237252.52	Картометрический метод	5.00	–
564	391424.36	2237247.67	Картометрический метод	5.00	–
565	391402.88	2237245.33	Картометрический метод	5.00	–
566	391382.65	2237246.09	Картометрический метод	5.00	–
567	391370.56	2237250.55	Картометрический метод	5.00	–
568	391359.66	2237261.44	Картометрический метод	5.00	–
569	391345.17	2237273.31	Картометрический метод	5.00	–
570	391332.03	2237280.32	Картометрический метод	5.00	–
571	391324.62	2237278.95	Картометрический метод	5.00	–
572	391321.35	2237274.80	Картометрический метод	5.00	–
573	391320.47	2237263.75	Картометрический метод	5.00	–
574	391320.53	2237239.38	Картометрический метод	5.00	–
575	391317.08	2237229.83	Картометрический метод	5.00	–
576	391310.75	2237223.85	Картометрический метод	5.00	–
577	391298.50	2237220.86	Картометрический метод	5.00	–
578	391286.46	2237221.73	Картометрический метод	5.00	–



579	391278.45	2237227.27	Картометрический метод	5.00	–
580	391266.72	2237242.52	Картометрический метод	5.00	–
581	391250.88	2237259.76	Картометрический метод	5.00	–
582	391235.87	2237272.90	Картометрический метод	5.00	–
583	391226.54	2237281.76	Картометрический метод	5.00	–
584	391218.25	2237288.07	Картометрический метод	5.00	–
585	391212.22	2237299.03	Картометрический метод	5.00	–
586	391203.69	2237305.84	Картометрический метод	5.00	–
587	391189.38	2237323.11	Картометрический метод	5.00	–
588	391161.63	2237349.68	Картометрический метод	5.00	–
589	391155.88	2237358.85	Картометрический метод	5.00	–
590	391150.84	2237372.39	Картометрический метод	5.00	–
591	391145.41	2237376.93	Картометрический метод	5.00	–
592	391135.40	2237379.11	Картометрический метод	5.00	–
593	391125.83	2237385.92	Картометрический метод	5.00	–
594	391116.08	2237387.58	Картометрический метод	5.00	–
595	391105.18	2237398.98	Картометрический метод	5.00	–
596	391092.70	2237413.45	Картометрический метод	5.00	–
597	391077.87	2237430.96	Картометрический метод	5.00	–
598	391065.90	2237446.46	Картометрический метод	5.00	–
599	391040.43	2237475.38	Картометрический метод	5.00	–
600	391035.11	2237490.97	Картометрический метод	5.00	–
601	391029.81	2237503.73	Картометрический метод	5.00	–
602	391028.40	2237513.98	Картометрический метод	5.00	–
603	391030.37	2237519.91	Картометрический метод	5.00	–
604	391038.42	2237531.05	Картометрический метод	5.00	–
605	391054.98	2237557.18	Картометрический метод	5.00	–
606	391065.05	2237569.38	Картометрический метод	5.00	–
607	391081.77	2237583.45	Картометрический метод	5.00	–
608	391097.28	2237591.61	Картометрический метод	5.00	–
609	391114.27	2237604.15	Картометрический метод	5.00	–
610	391127.66	2237617.16	Картометрический метод	5.00	–
611	391133.91	2237629.30	Картометрический метод	5.00	–
612	391135.75	2237644.98	Картометрический метод	5.00	–

613	391134.42	2237668.57	Картометрический метод	5.00	–
614	391136.02	2237683.73	Картометрический метод	5.00	–
615	391135.01	2237701.94	Картометрический метод	5.00	–
616	391131.77	2237714.73	Картометрический метод	5.00	–
617	391122.65	2237726.41	Картометрический метод	5.00	–
618	391105.88	2237736.46	Картометрический метод	5.00	–
619	391091.74	2237741.67	Картометрический метод	5.00	–
620	391081.66	2237748.97	Картометрический метод	5.00	–
621	391067.35	2237766.24	Картометрический метод	5.00	–
622	391050.23	2237783.46	Картометрический метод	5.00	–
623	391040.33	2237796.94	Картометрический метод	5.00	–
624	391032.36	2237817.88	Картометрический метод	5.00	–
625	391030.39	2237831.71	Картометрический метод	5.00	–
626	391032.25	2237846.11	Картометрический метод	5.00	–
627	391032.66	2237853.81	Картометрический метод	5.00	–
628	391027.99	2237859.14	Картометрический метод	5.00	–
629	391015.88	2237865.40	Картометрический метод	5.00	–
630	391011.68	2237873.30	Картометрический метод	5.00	–
631	391010.26	2237883.55	Картометрический метод	5.00	–
632	391012.75	2237889.48	Картометрический метод	5.00	–
633	391024.94	2237896.32	Картометрический метод	5.00	–
634	391033.87	2237899.00	Картометрический метод	5.00	–
635	391036.88	2237904.42	Картометрический метод	5.00	–
636	391032.64	2237914.38	Картометрический метод	5.00	–
637	391027.15	2237921.94	Картометрический метод	5.00	–
638	391017.29	2237928.22	Картометрический метод	5.00	–
639	391017.52	2237934.36	Картометрический метод	5.00	–
640	391010.53	2237942.07	Картометрический метод	5.00	–
641	390997.94	2237945.23	Картометрический метод	5.00	–
642	390988.67	2237949.99	Картометрический метод	5.00	–
643	390978.47	2237965.51	Картометрический метод	5.00	–
644	390966.86	2237972.80	Картометрический метод	5.00	–
645	390955.29	2237976.76	Картометрический метод	5.00	–
646	390944.55	2237975.85	Картометрический метод	5.00	–

647	390933.99	2237980.08	Картометрический метод	5.00	–
648	390924.60	2237993.81	Картометрический метод	5.00	–
649	390919.56	2238007.35	Картометрический метод	5.00	–
650	390917.02	2238025.02	Картометрический метод	5.00	–
651	390915.57	2238038.86	Картометрический метод	5.00	–
652	390916.19	2238049.91	Картометрический метод	5.00	–
653	390921.64	2238064.09	Картометрический метод	5.00	–
654	390929.04	2238085.23	Картометрический метод	5.00	–
655	390929.81	2238104.75	Картометрический метод	5.00	–
656	390928.65	2238115.25	Картометрический метод	5.00	–
657	390923.09	2238129.81	Картометрический метод	5.00	–
658	390920.12	2238141.83	Картометрический метод	5.00	–
659	390920.46	2238154.93	Картометрический метод	5.00	–
660	390923.34	2238169.33	Картометрический метод	5.00	–
661	390927.50	2238184.27	Картометрический метод	5.00	–
662	390936.46	2238203.90	Картометрический метод	5.00	–
663	390947.98	2238224.58	Картометрический метод	5.00	–
664	390968.53	2238258.20	Картометрический метод	5.00	–
665	390978.01	2238277.57	Картометрический метод	5.00	–
666	390982.72	2238288.92	Картометрический метод	5.00	–
667	390987.22	2238317.47	Картометрический метод	5.00	–
668	390987.50	2238335.44	Картометрический метод	5.00	–
669	390984.56	2238365.17	Картометрический метод	5.00	–
670	390978.99	2238379.99	Картометрический метод	5.00	–
671	390969.14	2238389.09	Картометрический метод	5.00	–
672	390955.47	2238397.38	Картометрический метод	5.00	–
673	390949.58	2238397.31	Картометрический метод	5.00	–
674	390945.15	2238403.41	Картометрический метод	5.00	–
675	390934.86	2238427.15	Картометрический метод	5.00	–
676	390935.48	2238437.94	Картометрический метод	5.00	–
677	390935.62	2238447.18	Картометрический метод	5.00	–
678	390934.18	2238459.99	Картометрический метод	5.00	–
679	390929.72	2238467.88	Картометрический метод	5.00	–
680	390920.16	2238474.95	Картометрический метод	5.00	–

681	390911.26	2238490.23	Картометрический метод	5.00	–
682	390905.35	2238511.97	Картометрический метод	5.00	–
683	390903.64	2238525.29	Картометрический метод	5.00	–
684	390908.33	2238538.69	Картометрический метод	5.00	–
685	390914.48	2238558.28	Картометрический метод	5.00	–
686	390918.02	2238581.17	Картометрический метод	5.00	–
687	390917.73	2238603.75	Картометрический метод	5.00	–
688	390926.26	2238637.22	Картометрический метод	5.00	–
689	390930.52	2238664.22	Картометрический метод	5.00	–
690	390929.05	2238679.09	Картометрический метод	5.00	–
691	390921.75	2238689.77	Картометрический метод	5.00	–
692	390910.65	2238697.07	Картометрический метод	5.00	–
693	390906.21	2238703.43	Картометрический метод	5.00	–
694	390908.39	2238713.21	Картометрический метод	5.00	–
695	390915.47	2238719.97	Картометрический метод	5.00	–
696	390919.61	2238736.71	Картометрический метод	5.00	–
697	390920.70	2238751.10	Картометрический метод	5.00	–
698	390951.06	2238799.99	Картометрический метод	5.00	–
699	390971.24	2238823.34	Картометрический метод	5.00	–
700	390979.76	2238837.57	Картометрический метод	5.00	–
701	390983.13	2238853.52	Картометрический метод	5.00	–
702	390991.69	2238865.44	Картометрический метод	5.00	–
703	390998.92	2238880.93	Картометрический метод	5.00	–
704	391000.26	2238895.83	Картометрический метод	5.00	–
705	391004.02	2238902.03	Картометрический метод	5.00	–
706	391009.92	2238901.34	Картометрический метод	5.00	–
707	391012.46	2238882.90	Картометрический метод	5.00	–
708	391011.37	2238868.25	Картометрический метод	5.00	–
709	390996.73	2238851.65	Картометрический метод	5.00	–
710	390987.88	2238842.55	Картометрический метод	5.00	–
711	390989.48	2238838.21	Картометрический метод	5.00	–
712	391002.67	2238847.87	Картометрический метод	5.00	–
713	391028.09	2238881.56	Картометрический метод	5.00	–
714	391033.58	2238892.92	Картометрический метод	5.00	–

715	391034.65	2238908.59	Картометрический метод	5.00	–
716	391039.42	2238916.87	Картометрический метод	5.00	–
717	391059.49	2238928.42	Картометрический метод	5.00	–
718	391073.71	2238937.57	Картометрический метод	5.00	–
719	391079.34	2238937.65	Картометрический метод	5.00	–
720	391083.35	2238944.38	Картометрический метод	5.00	–
721	391084.71	2238945.63	Картометрический метод	5.00	–
722	390915.40	2239080.06	Аналитический метод	0.10	–
723	390893.07	2239058.09	Аналитический метод	0.10	–
724	390831.77	2238990.64	Аналитический метод	0.10	–
725	390804.55	2238912.68	Аналитический метод	0.10	–
726	390786.41	2238908.21	Аналитический метод	0.10	–
727	390749.72	2238915.19	Аналитический метод	0.10	–
728	390663.78	2238892.96	Аналитический метод	0.10	–
729	390614.49	2238879.66	Аналитический метод	0.10	–
730	390613.88	2238879.58	Аналитический метод	0.10	–
731	390561.73	2238857.41	Аналитический метод	0.10	–
732	390546.85	2238859.06	Аналитический метод	0.10	–
733	390545.62	2238859.02	Аналитический метод	0.10	–
734	390381.71	2238638.43	Аналитический метод	0.10	–
735	390446.47	2238379.01	Аналитический метод	0.10	–
736	390447.19	2238320.63	Аналитический метод	0.10	–
737	390447.41	2238303.15	Аналитический метод	0.10	–
738	390447.80	2238272.41	Аналитический метод	0.10	–
739	390409.16	2238214.80	Аналитический метод	0.10	–
740	390403.27	2238206.00	Аналитический метод	0.10	–
741	390428.56	2238145.20	Аналитический метод	0.10	–
742	390483.24	2238080.38	Аналитический метод	0.10	–
743	390553.61	2237984.15	Аналитический метод	0.10	–
744	390593.64	2237931.86	Аналитический метод	0.10	–
745	390622.33	2237784.13	Аналитический метод	0.10	–
746	390548.07	2237747.84	Аналитический метод	0.10	–
747	390559.39	2237700.57	Аналитический метод	0.10	–
748	390526.14	2237674.48	Аналитический метод	0.10	–
749	390500.73	2237636.00	Аналитический метод	0.10	–
750	390502.65	2237602.05	Аналитический метод	0.10	–
751	390503.98	2237578.61	Аналитический метод	0.10	–
752	390501.89	2237571.25	Аналитический метод	0.10	–
753	390493.25	2237540.71	Аналитический метод	0.10	–
754	390490.29	2237530.28	Аналитический метод	0.10	–
755	390493.41	2237510.53	Аналитический метод	0.10	–
756	390498.10	2237480.78	Аналитический метод	0.10	–
757	390500.06	2237468.32	Аналитический метод	0.10	–
758	390508.73	2237451.19	Аналитический метод	0.10	–
759	390526.81	2237415.49	Аналитический метод	0.10	–
760	390552.16	2237398.55	Аналитический метод	0.10	–
761	390552.84	2237369.85	Аналитический метод	0.10	–
762	390551.05	2237349.99	Аналитический метод	0.10	–
763	390543.55	2237338.29	Аналитический метод	0.10	–
764	390532.87	2237323.41	Аналитический метод	0.10	–
765	390524.77	2237310.98	Аналитический метод	0.10	–
766	390507.91	2237288.84	Аналитический метод	0.10	–
767	390502.79	2237282.45	Аналитический метод	0.10	–
768	390483.28	2237258.25	Аналитический метод	0.10	–
769	390457.75	2237226.58	Аналитический метод	0.10	–
770	390387.20	2237141.63	Аналитический метод	0.10	–
771	390382.87	2237104.31	Аналитический метод	0.10	–
772	390345.17	2237107.97	Аналитический метод	0.10	–
773	390316.45	2237082.89	Аналитический метод	0.10	–
774	389877.49	2236875.90	Аналитический метод	0.10	–

775	389786.49	2236856.53	Аналитический метод	0.10	–
776	389644.35	2236807.91	Аналитический метод	0.10	–
777	389535.03	2236754.53	Аналитический метод	0.10	–
778	389537.22	2236747.74	Аналитический метод	0.10	–
779	389542.50	2236730.11	Аналитический метод	0.10	–
780	389548.87	2236716.31	Аналитический метод	0.10	–
781	389559.95	2236696.45	Аналитический метод	0.10	–
782	389557.20	2236673.31	Аналитический метод	0.10	–
783	389543.63	2236653.10	Аналитический метод	0.10	–
784	389534.61	2236637.58	Аналитический метод	0.10	–
785	389499.38	2236621.68	Аналитический метод	0.10	–
786	389484.21	2236604.53	Аналитический метод	0.10	–
787	389461.07	2236605.74	Аналитический метод	0.10	–
788	389445.70	2236604.01	Аналитический метод	0.10	–
789	389425.37	2236596.66	Аналитический метод	0.10	–
790	389413.48	2236592.77	Аналитический метод	0.10	–
791	389389.32	2236592.71	Аналитический метод	0.10	–
792	389368.17	2236561.08	Аналитический метод	0.10	–
793	389319.60	2236498.80	Аналитический метод	0.10	–
794	389289.48	2236462.18	Аналитический метод	0.10	–
795	389280.44	2236412.95	Аналитический метод	0.10	–
796	389271.50	2236381.84	Аналитический метод	0.10	–
797	389258.93	2236361.25	Аналитический метод	0.10	–
798	389233.80	2236321.95	Аналитический метод	0.10	–
799	389181.60	2236238.56	Аналитический метод	0.10	–
800	389167.85	2236202.16	Аналитический метод	0.10	–
801	389145.27	2236149.63	Аналитический метод	0.10	–
802	389118.40	2236058.39	Аналитический метод	0.10	–
803	389105.65	2235998.97	Аналитический метод	0.10	–
804	389090.97	2235946.26	Аналитический метод	0.10	–
805	389080.29	2235904.21	Аналитический метод	0.10	–
806	389044.99	2235897.44	Аналитический метод	0.10	–
807	388985.22	2235885.97	Аналитический метод	0.10	–
808	388944.80	2235878.21	Аналитический метод	0.10	–
809	388923.65	2235913.59	Аналитический метод	0.10	–
810	388902.20	2235905.40	Аналитический метод	0.10	–
811	388874.34	2235894.78	Аналитический метод	0.10	–
812	388872.70	2235894.15	Аналитический метод	0.10	–
813	388868.80	2235844.97	Аналитический метод	0.10	–
814	388868.69	2235843.62	Аналитический метод	0.10	–
815	388868.07	2235835.80	Аналитический метод	0.10	–
816	388869.12	2235834.74	Аналитический метод	0.10	–
817	388876.08	2235827.74	Аналитический метод	0.10	–
818	388879.72	2235824.02	Аналитический метод	0.10	–
819	388915.27	2235788.08	Аналитический метод	0.10	–
820	388938.91	2235785.18	Аналитический метод	0.10	–
821	388966.80	2235781.76	Аналитический метод	0.10	–
822	388971.81	2235781.14	Аналитический метод	0.10	–
823	389002.48	2235785.09	Аналитический метод	0.10	–
824	389029.25	2235788.54	Аналитический метод	0.10	–
825	389037.57	2235790.05	Аналитический метод	0.10	–
826	389059.07	2235793.95	Аналитический метод	0.10	–
827	389093.60	2235783.07	Аналитический метод	0.10	–
828	389100.97	2235780.75	Аналитический метод	0.10	–
829	389121.67	2235780.75	Аналитический метод	0.10	–
830	389123.67	2235800.10	Аналитический метод	0.10	–
831	389101.34	2235847.11	Аналитический метод	0.10	–
832	389098.31	2235853.49	Аналитический метод	0.10	–
833	389098.47	2235854.52	Аналитический метод	0.10	–
834	389099.08	2235858.36	Аналитический метод	0.10	–
835	389189.63	2235796.15	Аналитический метод	0.10	–
836	389349.20	2235686.52	Аналитический метод	0.10	–
837	389297.54	2235654.26	Аналитический метод	0.10	–
838	389300.67	2235594.88	Аналитический метод	0.10	–
839	389260.04	2235638.02	Аналитический метод	0.10	–
840	389244.41	2235606.19	Аналитический метод	0.10	–
841	389127.74	2235637.84	Аналитический метод	0.10	–

842	388922.92	2235473.33	Аналитический метод	0.10	–
843	388960.25	2235428.39	Аналитический метод	0.10	–
844	389068.23	2235298.40	Аналитический метод	0.10	–
845	389100.12	2235262.08	Аналитический метод	0.10	–
846	389122.97	2235259.68	Аналитический метод	0.10	–
847	389158.77	2235264.52	Аналитический метод	0.10	–
848	389179.15	2235243.78	Аналитический метод	0.10	–
849	389276.25	2235141.40	Аналитический метод	0.10	–
850	389375.96	2235031.99	Аналитический метод	0.10	–
851	389593.25	2235271.54	Аналитический метод	0.10	–
852	389607.47	2235425.87	Аналитический метод	0.10	–
853	390036.41	2235600.98	Аналитический метод	0.10	–
854	390173.34	2235640.22	Аналитический метод	0.10	–
855	390120.12	2235967.97	Аналитический метод	0.10	–
856	390147.23	2235979.17	Аналитический метод	0.10	–
857	390130.32	2236052.47	Аналитический метод	0.10	–
858	390129.33	2236055.09	Аналитический метод	0.10	–
859	390090.00	2236159.63	Аналитический метод	0.10	–
860	390137.50	2236296.78	Аналитический метод	0.10	–
861	390156.01	2236350.13	Аналитический метод	0.10	–
862	390164.36	2236359.20	Аналитический метод	0.10	–
863	390217.83	2236389.74	Аналитический метод	0.10	–
864	390313.54	2236421.70	Аналитический метод	0.10	–
865	390316.58	2236423.91	Аналитический метод	0.10	–
866	390378.70	2236405.08	Аналитический метод	0.10	–
867	390389.38	2236382.72	Аналитический метод	0.10	–
868	390386.82	2236381.12	Аналитический метод	0.10	–
869	390461.12	2236287.38	Аналитический метод	0.10	–
870	390522.56	2236206.12	Аналитический метод	0.10	–
871	390543.48	2236181.82	Аналитический метод	0.10	–
872	390695.46	2236272.55	Аналитический метод	0.10	–
873	390870.55	2236368.75	Аналитический метод	0.10	–
874	390990.70	2236425.79	Аналитический метод	0.10	–
875	391012.76	2236349.73	Аналитический метод	0.10	–
876	391015.20	2236344.08	Аналитический метод	0.10	–
877	391016.47	2236339.96	Аналитический метод	0.10	–
878	391009.96	2236336.31	Аналитический метод	0.10	–
879	390603.69	2236108.62	Аналитический метод	0.10	–
880	390667.37	2236037.82	Аналитический метод	0.10	–
881	391084.66	2236290.31	Аналитический метод	0.10	–
882	391115.17	2236305.50	Аналитический метод	0.10	–
883	391196.12	2236006.35	Аналитический метод	0.10	–
884	391285.41	2235871.75	Аналитический метод	0.10	–
885	391421.41	2235668.15	Аналитический метод	0.10	–
886	391471.04	2235622.85	Аналитический метод	0.10	–
887	391564.99	2235694.88	Аналитический метод	0.10	–
888	391598.44	2235720.52	Аналитический метод	0.10	–
889	391615.19	2235733.36	Аналитический метод	0.10	–
890	391631.96	2235746.21	Аналитический метод	0.10	–
891	391648.74	2235759.08	Аналитический метод	0.10	–
892	391665.54	2235771.96	Аналитический метод	0.10	–
893	391682.38	2235784.87	Аналитический метод	0.10	–
894	391699.24	2235797.79	Аналитический метод	0.10	–
895	391716.13	2235810.73	Аналитический метод	0.10	–
896	391733.04	2235823.69	Аналитический метод	0.10	–
897	391749.95	2235836.66	Аналитический метод	0.10	–
898	391766.90	2235849.65	Аналитический метод	0.10	–
899	391783.87	2235862.66	Аналитический метод	0.10	–
900	391800.86	2235875.69	Аналитический метод	0.10	–
901	391817.86	2235888.72	Аналитический метод	0.10	–
446	391834.90	2235901.78	Аналитический метод	0.10	–
–	–	–	–	–	–
902	390784.00	2238230.55	Геодезический метод	0.10	–
903	390784.74	2238314.53	Геодезический метод	0.10	–
904	390730.02	2238316.47	Геодезический метод	0.10	–
905	390729.86	2238314.23	Геодезический метод	0.10	–
906	390722.76	2238230.73	Геодезический метод	0.10	–

907	390742.71	2238230.47	Геодезический метод	0.10	–
902	390784.00	2238230.55	Геодезический метод	0.10	–
–	–	–	–	–	–
908	390543.93	2238695.96	Картометрический метод	5.00	–
909	390540.97	2238712.94	Картометрический метод	5.00	–
910	390552.79	2238720.90	Картометрический метод	5.00	–
911	390535.86	2238741.81	Картометрический метод	5.00	–
912	390516.72	2238741.75	Картометрический метод	5.00	–
913	390513.31	2238750.14	Картометрический метод	5.00	–
914	390483.07	2238751.94	Картометрический метод	5.00	–
915	390484.30	2238719.48	Картометрический метод	5.00	–
916	390481.17	2238718.57	Картометрический метод	5.00	–
917	390491.08	2238674.69	Картометрический метод	5.00	–
918	390503.76	2238677.15	Картометрический метод	5.00	–
919	390512.89	2238678.90	Картометрический метод	5.00	–
920	390511.48	2238684.80	Картометрический метод	5.00	–
908	390543.93	2238695.96	Картометрический метод	5.00	–
–	–	–	–	–	–
921	389480.84	2235511.41	Картометрический метод	5.00	–
922	389490.25	2235514.10	Картометрический метод	5.00	–
923	389492.20	2235518.43	Картометрический метод	5.00	–
924	389486.37	2235520.38	Картометрический метод	5.00	–
925	389474.41	2235518.73	Картометрический метод	5.00	–
926	389467.54	2235518.43	Картометрический метод	5.00	–
927	389434.51	2235512.01	Картометрический метод	5.00	–
928	389427.64	2235508.72	Картометрический метод	5.00	–
929	389419.42	2235508.72	Картометрический метод	5.00	–
930	389402.54	2235506.33	Картометрический метод	5.00	–
931	389392.22	2235505.73	Картометрический метод	5.00	–
932	389381.62	2235506.48	Картометрический метод	5.00	–
933	389369.21	2235504.09	Картометрический метод	5.00	–
934	389358.00	2235505.73	Картометрический метод	5.00	–
935	389351.58	2235505.73	Картометрический метод	5.00	–
936	389344.26	2235504.83	Картометрический метод	5.00	–
937	389324.53	2235505.13	Картометрический метод	5.00	–
938	389314.67	2235500.95	Картометрический метод	5.00	–



939	389297.04	2235498.86	Картометрический метод	5.00	–
940	389284.33	2235492.88	Картометрический метод	5.00	–
941	389273.42	2235486.30	Картометрический метод	5.00	–
942	389260.13	2235476.89	Картометрический метод	5.00	–
943	389255.49	2235470.02	Картометрический метод	5.00	–
944	389242.19	2235451.34	Картометрический метод	5.00	–
945	389236.81	2235445.96	Картометрический метод	5.00	–
946	389229.64	2235431.46	Картометрический метод	5.00	–
947	389226.80	2235424.74	Картометрический метод	5.00	–
948	389229.04	2235418.31	Картометрический метод	5.00	–
949	389233.08	2235419.21	Картометрический метод	5.00	–
950	389236.81	2235423.84	Картометрический метод	5.00	–
951	389249.07	2235435.95	Картометрический метод	5.00	–
952	389257.14	2235454.48	Картометрический метод	5.00	–
953	389267.75	2235468.37	Картометрический метод	5.00	–
954	389277.31	2235476.89	Картометрический метод	5.00	–
955	389287.17	2235482.72	Картометрический метод	5.00	–
956	389304.81	2235487.20	Картометрический метод	5.00	–
957	389313.62	2235489.89	Картометрический метод	5.00	–
958	389330.21	2235491.83	Картометрический метод	5.00	–
959	389339.03	2235491.54	Картометрический метод	5.00	–
960	389360.25	2235491.98	Картометрический метод	5.00	–
961	389387.29	2235491.68	Картометрический метод	5.00	–
962	389418.67	2235497.36	Картометрический метод	5.00	–
963	389426.59	2235500.05	Картометрический метод	5.00	–
964	389436.01	2235501.40	Картометрический метод	5.00	–
965	389450.50	2235506.33	Картометрический метод	5.00	–
966	389456.78	2235506.78	Картометрический метод	5.00	–
967	389464.55	2235509.02	Картометрический метод	5.00	–
921	389480.84	2235511.41	Картометрический метод	5.00	–
–	–	–	–	–	–
968	389234.68	2235930.72	Картометрический метод	5.00	–
969	389238.27	2235933.71	Картометрический метод	5.00	–
970	389237.97	2235935.80	Картометрический метод	5.00	–
971	389235.28	2235935.50	Картометрический метод	5.00	–

			метод		
972	389232.59	2235935.50	Картометрический метод	5.00	–
973	389231.40	2235936.70	Картометрический метод	5.00	–
974	389229.01	2235942.98	Картометрический метод	5.00	–
975	389227.21	2235945.07	Картометрический метод	5.00	–
976	389225.72	2235945.07	Картометрический метод	5.00	–
977	389222.43	2235940.88	Картометрический метод	5.00	–
978	389221.23	2235940.59	Картометрический метод	5.00	–
979	389217.95	2235941.18	Картометрический метод	5.00	–
980	389215.86	2235941.18	Картометрический метод	5.00	–
981	389212.27	2235940.29	Картометрический метод	5.00	–
982	389210.48	2235937.30	Картометрический метод	5.00	–
983	389208.38	2235933.11	Картометрический метод	5.00	–
984	389204.80	2235932.22	Картометрический метод	5.00	–
985	389202.71	2235934.91	Картометрический метод	5.00	–
986	389200.02	2235938.19	Картометрический метод	5.00	–
987	389197.62	2235938.49	Картометрический метод	5.00	–
988	389195.83	2235939.69	Картометрический метод	5.00	–
989	389194.04	2235941.78	Картометрический метод	5.00	–
990	389190.75	2235943.28	Картометрический метод	5.00	–
991	389185.97	2235944.47	Картометрический метод	5.00	–
992	389181.49	2235947.76	Картометрический метод	5.00	–
993	389180.59	2235953.14	Картометрический метод	5.00	–
994	389177.90	2235957.92	Картометрический метод	5.00	–
995	389177.90	2235966.59	Картометрический метод	5.00	–
996	389179.09	2235971.07	Картометрический метод	5.00	–
997	389179.09	2235974.06	Картометрический метод	5.00	–
998	389177.90	2235977.94	Картометрический метод	5.00	–
999	389176.11	2235979.14	Картометрический метод	5.00	–
1000	389174.31	2235979.14	Картометрический метод	5.00	–
1001	389170.13	2235980.63	Картометрический метод	5.00	–
1002	389165.65	2235981.23	Картометрический метод	5.00	–
1003	389164.15	2235980.33	Картометрический метод	5.00	–
1004	389161.46	2235977.05	Картометрический метод	5.00	–
1005	389161.46	2235971.07	Картометрический метод	5.00	–

			метод		
1006	389161.76	2235969.28	Картометрический метод	5.00	–
1007	389163.25	2235966.59	Картометрический метод	5.00	–
1008	389163.25	2235961.80	Картометрический метод	5.00	–
1009	389163.85	2235957.92	Картометрический метод	5.00	–
1010	389165.35	2235951.64	Картометрический метод	5.00	–
1011	389165.35	2235949.25	Картометрический метод	5.00	–
1012	389163.85	2235944.77	Картометрический метод	5.00	–
1013	389164.45	2235934.01	Картометрический метод	5.00	–
1014	389165.05	2235931.32	Картометрический метод	5.00	–
1015	389165.35	2235927.14	Картометрический метод	5.00	–
1016	389168.93	2235918.77	Картометрический метод	5.00	–
1017	389170.43	2235918.17	Картометрический метод	5.00	–
1018	389173.71	2235915.18	Картометрический метод	5.00	–
1019	389176.40	2235910.10	Картометрический метод	5.00	–
1020	389185.97	2235911.89	Картометрический метод	5.00	–
1021	389191.65	2235906.22	Картометрический метод	5.00	–
1022	389195.53	2235905.62	Картометрический метод	5.00	–
1023	389200.02	2235907.11	Картометрический метод	5.00	–
1024	389202.11	2235912.79	Картометрический метод	5.00	–
1025	389204.80	2235914.28	Картометрический метод	5.00	–
1026	389208.38	2235916.68	Картометрический метод	5.00	–
1027	389216.15	2235919.07	Картометрический метод	5.00	–
1028	389221.83	2235927.43	Картометрический метод	5.00	–
1029	389229.60	2235930.72	Картометрический метод	5.00	–
968	389234.68	2235930.72	Картометрический метод	5.00	–
–	–	–	–	–	–
1030	390950.16	2238978.25	Картометрический метод	5.00	–
1031	390951.95	2238979.81	Картометрический метод	5.00	–
1032	390955.84	2238985.64	Картометрический метод	5.00	–
1033	390956.06	2238994.16	Картометрический метод	5.00	–
1034	390952.70	2238999.02	Картометрический метод	5.00	–
1035	390948.52	2239002.53	Картометрический метод	5.00	–
1036	390945.53	2239002.75	Картометрический метод	5.00	–
1037	390940.15	2239002.15	Картометрический метод	5.00	–

1038	390937.91	2239002.01	Картометрический метод	5.00	–
1039	390932.60	2239001.56	Картометрический метод	5.00	–
1040	390927.74	2239001.03	Картометрический метод	5.00	–
1041	390925.13	2238999.84	Картометрический метод	5.00	–
1042	390923.56	2238998.57	Картометрический метод	5.00	–
1043	390923.34	2238996.18	Картометрический метод	5.00	–
1044	390924.46	2238992.59	Картометрический метод	5.00	–
1045	390925.73	2238991.40	Картометрический метод	5.00	–
1046	390926.10	2238989.45	Картометрический метод	5.00	–
1047	390925.95	2238980.56	Картометрический метод	5.00	–
1048	390927.22	2238977.80	Картометрический метод	5.00	–
1049	390930.96	2238973.69	Картометрический метод	5.00	–
1050	390935.14	2238972.87	Картометрический метод	5.00	–
1051	390940.30	2238973.02	Картометрический метод	5.00	–
1052	390944.48	2238975.11	Картометрический метод	5.00	–
1053	390947.47	2238977.12	Картометрический метод	5.00	–
1030	390950.16	2238978.25	Картометрический метод	5.00	–

### 3. Сведения о характерных точках части (частей) границы объекта

Обозначение характерных точек части границы	Координаты, м		Метод определения координат характерной точки	Средняя квадратическая погрешность положения характерной точки (M <sub>t</sub> ), м	Описание обозначения точки на местности (при наличии)
	X	Y			
1	2	3	4	5	6
–	–	–	–	–	–

Текстовое описание местоположения границ объекта		
Прохождение границы		Описание прохождения границы
от точки	до точки	
1	2	3
-	-	-

## ГРАФИЧЕСКОЕ ОПИСАНИЕ

местоположения границ населенных пунктов, территориальных зон,  
особо охраняемых природных территорий, зон с особыми условиями использования территории

### **Территориальная зона Ж-1 "Зона размещения жилых домов смешанной этажности и различной плотности застройки"**

(наименование объекта, местоположение границ которого описано (далее - объект))

#### Раздел 1

##### Сведения об объекте

Сведения об объекте		
№ п/п	Характеристики объекта	Описание характеристик
1	2	3
1	Местоположение объекта	Пензенская область, Бессоновский район, Бессоновский сельсовет, п. Новая Жизнь
2	Площадь объекта +/- величина погрешности определения площади (Р+/- Дельта Р)	995577 кв.м ± 15538 кв.м
3	Иные характеристики объекта	—

## Раздел 2

Сведения о местоположении границ объекта					
1. Система координат МСК-58, зона 2					
2. Сведения о характерных точках границ объекта					
Обозначение характерных точек границ	Координаты, м		Метод определения координат характерной точки	Средняя квадратическая погрешность положения характерной точки (M <sub>t</sub> ), м	Описание обозначения точки на местности (при наличии)
	X	Y			
1	2	3	4	5	6
1	388738.39	2235386.52	Аналитический метод	2.50	–
2	388809.97	2235450.52	Аналитический метод	2.50	–
3	388790.35	2235474.37	Аналитический метод	2.50	–
4	388803.42	2235499.11	Аналитический метод	2.50	–
5	388831.90	2235526.54	Аналитический метод	2.50	–
6	388807.14	2235549.75	Аналитический метод	2.50	–
7	388784.84	2235548.09	Аналитический метод	2.50	–
8	388761.24	2235533.22	Аналитический метод	2.50	–
9	388753.17	2235539.38	Аналитический метод	2.50	–
10	388750.47	2235565.92	Аналитический метод	2.50	–
11	388732.52	2235578.87	Аналитический метод	2.50	–
12	388700.46	2235583.10	Аналитический метод	2.50	–
13	388690.46	2235607.73	Аналитический метод	2.50	–
14	388719.82	2235631.70	Аналитический метод	2.50	–
15	388708.16	2235678.62	Аналитический метод	2.50	–
16	388723.81	2235692.21	Аналитический метод	2.50	–
17	388731.95	2235695.95	Аналитический метод	2.50	–
18	388738.49	2235698.24	Аналитический метод	0.10	–
19	388760.72	2235706.04	Аналитический метод	0.10	–
20	388782.96	2235713.84	Аналитический метод	0.10	–
21	388771.48	2235740.02	Аналитический метод	0.10	–
22	388791.50	2235748.73	Аналитический метод	0.10	–
23	388806.35	2235755.19	Аналитический метод	0.10	–
24	388812.06	2235758.44	Аналитический метод	0.10	–
25	388828.53	2235767.84	Аналитический метод	0.10	–
26	388832.45	2235773.09	Аналитический метод	0.10	–
27	388847.65	2235793.40	Аналитический метод	0.10	–
28	388862.65	2235795.49	Аналитический метод	0.10	–
29	388877.60	2235797.57	Аналитический метод	0.10	–
30	388915.27	2235788.08	Аналитический метод	0.10	–
31	388879.72	2235824.02	Аналитический метод	0.10	–
32	388876.08	2235827.74	Аналитический метод	0.10	–
33	388869.12	2235834.74	Аналитический метод	0.10	–
34	388868.07	2235835.80	Аналитический метод	0.10	–
35	388868.69	2235843.62	Аналитический метод	0.10	–
36	388868.80	2235844.97	Аналитический метод	0.10	–
37	388872.70	2235894.15	Аналитический метод	0.10	–
38	388832.29	2235870.05	Аналитический метод	0.10	–
39	388803.94	2235876.89	Аналитический метод	0.10	–
40	388777.73	2235883.22	Аналитический метод	0.10	–
41	388750.20	2235889.86	Аналитический метод	0.10	–
42	388739.22	2235892.51	Аналитический метод	0.10	–
43	388728.25	2235877.76	Аналитический метод	0.10	–
44	388708.90	2235851.75	Аналитический метод	0.10	–
45	388685.29	2235820.01	Аналитический метод	0.10	–
46	388665.29	2235793.13	Аналитический метод	0.10	–
47	388645.78	2235800.11	Аналитический метод	0.10	–
48	388636.20	2235803.54	Аналитический метод	0.10	–
49	388615.06	2235811.10	Аналитический метод	0.10	–
50	388590.16	2235820.01	Аналитический метод	0.10	–

51	388590.18	2235821.12	Аналитический метод	2.50	–
52	388541.51	2235838.99	Аналитический метод	2.50	–
53	388536.39	2235893.51	Аналитический метод	0.30	–
54	388502.28	2236001.44	Аналитический метод	0.30	–
55	388473.39	2236057.07	Аналитический метод	0.30	–
56	388463.16	2236078.19	Аналитический метод	0.30	–
57	388454.44	2236096.52	Аналитический метод	0.30	–
58	388416.79	2236098.54	Аналитический метод	0.30	–
59	388392.92	2236100.04	Аналитический метод	0.30	–
60	388375.68	2236100.85	Аналитический метод	0.30	–
61	388323.49	2236105.96	Аналитический метод	0.30	–
62	388261.23	2236116.21	Аналитический метод	0.10	–
63	388248.48	2236107.21	Аналитический метод	0.10	–
64	388209.25	2236079.52	Аналитический метод	0.10	–
65	388158.20	2236043.48	Аналитический метод	0.10	–
66	388137.12	2236079.68	Аналитический метод	0.10	–
67	388123.86	2236102.45	Аналитический метод	0.10	–
68	388096.80	2236148.92	Аналитический метод	0.10	–
69	388078.73	2236179.95	Аналитический метод	0.20	–
70	388066.58	2236200.80	Аналитический метод	0.20	–
71	388051.13	2236227.33	Аналитический метод	0.20	–
72	388021.39	2236223.99	Аналитический метод	0.20	–
73	388015.83	2236223.39	Аналитический метод	0.20	–
74	387963.44	2236217.54	Аналитический метод	0.20	–
75	387905.69	2236211.16	Аналитический метод	0.30	–
76	387801.57	2236304.16	Аналитический метод	0.30	–
77	387638.95	2236300.50	Аналитический метод	0.30	–
78	387587.44	2236261.31	Аналитический метод	0.30	–
79	387560.51	2236265.17	Аналитический метод	0.30	–
80	387561.39	2236243.15	Аналитический метод	0.30	–
81	387555.60	2236222.27	Аналитический метод	0.30	–
82	387526.19	2236217.90	Аналитический метод	0.30	–
83	387494.45	2236198.16	Аналитический метод	0.30	–
84	387466.17	2236172.91	Аналитический метод	0.30	–
85	387450.02	2236150.12	Аналитический метод	0.30	–
86	387433.84	2236115.34	Аналитический метод	0.30	–
87	387429.80	2236065.85	Аналитический метод	0.30	–
88	387434.17	2235989.40	Аналитический метод	0.30	–
89	387443.87	2235895.23	Аналитический метод	0.30	–
90	387443.97	2235873.10	Аналитический метод	0.30	–
91	387444.68	2235843.00	Аналитический метод	0.30	–
92	387445.46	2235790.77	Аналитический метод	0.30	–
93	387442.43	2235767.78	Аналитический метод	0.30	–
94	387431.69	2235744.10	Аналитический метод	0.30	–
95	387404.21	2235693.97	Аналитический метод	0.30	–
96	387401.54	2235677.99	Аналитический метод	0.30	–
97	387399.59	2235656.18	Аналитический метод	0.30	–
98	387398.60	2235626.24	Аналитический метод	0.30	–
99	387390.42	2235587.07	Аналитический метод	0.30	–
100	387371.20	2235531.52	Аналитический метод	0.30	–
101	387366.18	2235504.05	Аналитический метод	0.30	–
102	387363.87	2235487.04	Аналитический метод	0.30	–
103	387384.47	2235480.27	Аналитический метод	0.30	–
104	387409.50	2235475.92	Аналитический метод	0.30	–
105	387432.88	2235473.29	Аналитический метод	0.30	–
106	387472.44	2235475.38	Аналитический метод	0.30	–
107	387527.19	2235456.07	Аналитический метод	0.30	–
108	387538.81	2235449.64	Аналитический метод	0.30	–
109	387556.83	2235423.91	Аналитический метод	0.30	–
110	387552.99	2235343.42	Аналитический метод	0.30	–
111	387559.05	2235320.86	Аналитический метод	0.30	–
112	387586.96	2235309.48	Аналитический метод	7.50	–
113	387610.48	2235323.29	Аналитический метод	7.50	–
114	387636.79	2235352.89	Аналитический метод	7.50	–
115	387656.63	2235408.71	Аналитический метод	7.50	–
116	387701.72	2235455.14	Аналитический метод	7.50	–
117	387731.98	2235470.92	Аналитический метод	7.50	–



118	387751.19	2235469.74	Аналитический метод	7.50	–
119	387787.28	2235451.85	Аналитический метод	7.50	–
120	387856.96	2235436.50	Аналитический метод	7.50	–
121	387878.75	2235427.48	Аналитический метод	7.50	–
122	387890.18	2235422.75	Аналитический метод	7.50	–
123	387911.83	2235400.69	Аналитический метод	7.50	–
124	387914.93	2235362.81	Аналитический метод	7.50	–
125	387899.19	2235333.55	Аналитический метод	7.50	–
126	387881.08	2235282.03	Аналитический метод	7.50	–
127	387892.37	2235259.01	Аналитический метод	7.50	–
128	387937.73	2235256.83	Аналитический метод	7.50	–
129	387988.51	2235273.20	Аналитический метод	7.50	–
130	388031.98	2235299.36	Аналитический метод	7.50	–
131	388055.84	2235329.68	Аналитический метод	7.50	–
132	388054.95	2235379.39	Аналитический метод	7.50	–
133	388063.84	2235403.09	Аналитический метод	0.30	–
134	388074.52	2235404.19	Аналитический метод	0.30	–
135	388086.64	2235411.26	Аналитический метод	0.30	–
136	388091.20	2235415.79	Аналитический метод	0.30	–
137	388099.98	2235425.60	Аналитический метод	0.30	–
138	388112.49	2235430.47	Аналитический метод	0.30	–
139	388122.39	2235429.51	Аналитический метод	0.30	–
140	388146.46	2235416.39	Аналитический метод	7.50	–
141	388186.66	2235383.17	Аналитический метод	7.50	–
142	388215.62	2235296.36	Аналитический метод	7.50	–
143	388239.37	2235274.20	Аналитический метод	7.50	–
144	388261.65	2235269.51	Аналитический метод	7.50	–
145	388281.57	2235275.38	Аналитический метод	7.50	–
146	388290.94	2235299.99	Аналитический метод	7.50	–
147	388296.81	2235371.47	Аналитический метод	7.50	–
148	388313.21	2235394.91	Аналитический метод	7.50	–
149	388327.55	2235401.36	Аналитический метод	7.50	–
150	388352.96	2235395.10	Аналитический метод	0.30	–
151	388463.89	2235348.91	Аналитический метод	0.30	–
152	388499.91	2235339.68	Аналитический метод	0.30	–
153	388484.85	2235433.85	Аналитический метод	0.30	–
154	388502.80	2235448.23	Аналитический метод	0.20	–
155	388539.95	2235403.72	Аналитический метод	0.20	–
156	388557.99	2235374.95	Аналитический метод	2.50	–
157	388581.90	2235341.52	Аналитический метод	2.50	–
1	388738.39	2235386.52	Аналитический метод	2.50	–
–	–	–	–	–	–
158	388555.94	2235691.21	Геодезический метод	0.10	–
159	388561.37	2235738.78	Геодезический метод	0.10	–
160	388552.62	2235768.73	Геодезический метод	0.10	–
161	388544.49	2235765.92	Геодезический метод	0.10	–
162	388541.46	2235774.19	Геодезический метод	0.10	–
163	388511.72	2235769.07	Геодезический метод	0.10	–
164	388510.78	2235768.82	Геодезический метод	0.10	–
165	388507.03	2235784.18	Геодезический метод	0.10	–
166	388502.47	2235784.96	Геодезический метод	0.10	–
167	388483.85	2235757.98	Геодезический метод	0.10	–
168	388446.45	2235729.91	Геодезический метод	0.10	–
169	388414.15	2235726.85	Геодезический метод	0.10	–
170	388417.22	2235685.93	Геодезический метод	0.10	–
171	388500.83	2235689.17	Геодезический метод	0.10	–
158	388555.94	2235691.21	Геодезический метод	0.10	–

3. Сведения о характерных точках части (частей) границы объекта

Обозначение характерных точек части границы	Координаты, м		Метод определения координат характерной точки	Средняя квадратическая погрешность положения характерной точки (M <sub>t</sub> ), м	Описание обозначения точки на местности (при наличии)
	X	Y			
1	2	3	4	5	6

-	-	-	-	-	-
---	---	---	---	---	---

Текстовое описание местоположения границ объекта		
Прохождение границы		Описание прохождения границы
от точки	до точки	
1	2	3
-	-	-

## ГРАФИЧЕСКОЕ ОПИСАНИЕ

местоположения границ населенных пунктов, территориальных зон,  
особо охраняемых природных территорий, зон с особыми условиями использования территории

### Территориальная зона Ж-1 "Зона размещения жилых домов смешанной этажности и различной плотности застройки"

(наименование объекта, местоположение границ которого описано (далее - объект))

#### Раздел 1

##### Сведения об объекте

Сведения об объекте		
№ п/п	Характеристики объекта	Описание характеристик
1	2	3
1	Местоположение объекта	Пензенская область, Бессоновский район, Бессоновский сельсовет, п. Николаевка
2	Площадь объекта +/- величина погрешности определения площади (Р+/- Дельта Р)	284881 кв.м ± 323 кв.м
3	Иные характеристики объекта	—



Текстовое описание местоположения границ объекта		
Прохождение границы		Описание прохождения границы
от точки	до точки	
1	2	3
-	-	-

## ГРАФИЧЕСКОЕ ОПИСАНИЕ

местоположения границ населенных пунктов, территориальных зон,  
особо охраняемых природных территорий, зон с особыми условиями использования территории

### **Территориальная зона Ж-1 "Зона размещения жилых домов смешанной этажности и различной плотности застройки"**

(наименование объекта, местоположение границ которого описано (далее - объект))

#### Раздел 1

##### Сведения об объекте

Сведения об объекте		
№ п/п	Характеристики объекта	Описание характеристик
1	2	3
1	Местоположение объекта	Пензенская область, Бессоновский район, Бессоновский сельсовет, п. Колос
2	Площадь объекта +/- величина погрешности определения площади (Р+/- Дельта Р)	378182 кв.м ± 6150 кв.м
3	Иные характеристики объекта	—

## Раздел 2

Сведения о местоположении границ объекта					
1. Система координат <u>МСК-58, зона 2</u>					
2. Сведения о характерных точках границ объекта					
Обозначение характерных точек границ	Координаты, м		Метод определения координат характерной точки	Средняя квадратическая погрешность положения характерной точки ( $M_t$ ), м	Описание обозначения точки на местности (при наличии)
	X	Y			
1	2	3	4	5	6
1	396227.58	2242251.21	Картометрический метод	5.00	–
2	396234.09	2242259.41	Картометрический метод	5.00	–
3	396242.04	2242277.66	Картометрический метод	5.00	–
4	396245.76	2242286.06	Картометрический метод	5.00	–
5	396267.00	2242288.12	Картометрический метод	5.00	–
6	396277.45	2242292.71	Картометрический метод	5.00	–
7	396286.13	2242298.91	Картометрический метод	5.00	–
8	396294.75	2242309.81	Картометрический метод	5.00	–
9	396301.59	2242321.44	Картометрический метод	5.00	–
10	396307.31	2242325.65	Картометрический метод	5.00	–
11	396314.26	2242329.40	Картометрический метод	5.00	–
12	396323.77	2242330.61	Картометрический метод	5.00	–
13	396338.56	2242334.09	Картометрический метод	5.00	–
14	396350.07	2242338.81	Картометрический метод	5.00	–
15	396366.92	2242350.58	Картометрический метод	5.00	–
16	396379.59	2242364.69	Картометрический метод	5.00	–
17	396391.88	2242376.49	Картометрический метод	5.00	–
18	396399.39	2242387.18	Картометрический метод	5.00	–
19	396417.57	2242393.60	Картометрический метод	5.00	–
20	396426.41	2242401.58	Картометрический метод	5.00	–
21	396433.91	2242412.85	Картометрический метод	5.00	–
22	396436.64	2242429.77	Картометрический метод	5.00	–
23	396439.53	2242436.95	Картометрический метод	5.00	–
24	396450.37	2242456.09	Картометрический метод	5.00	–
25	396456.10	2242487.24	Картометрический метод	5.00	–
26	396451.32	2242512.93	Картометрический	5.00	–



			метод		
27	396441.14	2242530.60	Картометрический метод	5.00	–
28	396438.47	2242546.11	Картометрический метод	5.00	–
29	396444.37	2242558.41	Картометрический метод	5.00	–
30	396462.21	2242563.59	Картометрический метод	5.00	–
31	396476.45	2242578.89	Картометрический метод	5.00	–
32	396484.06	2242579.74	Картометрический метод	5.00	–
33	396488.18	2242584.87	Картометрический метод	5.00	–
34	396489.96	2242593.28	Картометрический метод	5.00	–
35	396489.90	2242600.51	Картометрический метод	5.00	–
36	396491.74	2242613.73	Картометрический метод	5.00	–
37	396503.25	2242622.09	Картометрический метод	5.00	–
38	396518.20	2242644.03	Картометрический метод	5.00	–
39	396539.11	2242688.45	Картометрический метод	5.00	–
40	396545.61	2242698.94	Картометрический метод	5.00	–
41	396573.19	2242720.45	Картометрический метод	5.00	–
42	396485.40	2242793.31	Картометрический метод	5.00	–
43	396383.71	2242884.23	Картометрический метод	5.00	–
44	396340.84	2242818.08	Картометрический метод	5.00	–
45	396283.64	2242747.90	Картометрический метод	5.00	–
46	396045.77	2242605.72	Картометрический метод	5.00	–
47	396030.98	2242560.07	Картометрический метод	5.00	–
48	396016.69	2242518.63	Картометрический метод	5.00	–
49	395979.77	2242480.10	Картометрический метод	5.00	–
50	395924.12	2242438.35	Картометрический метод	5.00	–
51	395817.09	2242363.47	Картометрический метод	5.00	–
52	395754.43	2242285.87	Картометрический метод	5.00	–
53	395683.26	2242183.14	Картометрический метод	5.00	–
54	395627.05	2242123.74	Картометрический метод	5.00	–
55	395563.61	2242053.91	Картометрический метод	5.00	–
56	395512.79	2242015.39	Картометрический метод	5.00	–
57	395475.81	2241992.38	Картометрический метод	5.00	–
58	395456.86	2241965.63	Картометрический метод	5.00	–
59	395469.14	2241950.64	Картометрический метод	5.00	–
60	395507.40	2241910.77	Картометрический метод	5.00	–

			метод		
61	395564.16	2241821.66	Картометрический метод	5.00	–
62	395600.30	2241782.90	Картометрический метод	5.00	–
63	395640.84	2241831.22	Картометрический метод	5.00	–
64	395667.02	2241838.29	Картометрический метод	5.00	–
65	395694.43	2241881.31	Картометрический метод	5.00	–
66	395685.87	2241894.68	Картометрический метод	5.00	–
67	395688.60	2241927.86	Картометрический метод	5.00	–
68	395703.55	2241951.40	Картометрический метод	5.00	–
69	395720.68	2241955.69	Картометрический метод	5.00	–
70	395734.86	2241946.82	Картометрический метод	5.00	–
71	395741.19	2241927.48	Картометрический метод	5.00	–
72	395749.03	2241919.21	Картометрический метод	5.00	–
73	395762.71	2241919.75	Картометрический метод	5.00	–
74	395773.39	2241928.14	Картометрический метод	5.00	–
75	395781.28	2241937.51	Картометрический метод	5.00	–
76	395792.96	2241946.03	Картометрический метод	5.00	–
77	395803.41	2241945.66	Картометрический метод	5.00	–
78	395820.65	2241944.75	Картометрический метод	5.00	–
79	395835.05	2241950.38	Картометрический метод	5.00	–
80	395843.89	2241963.94	Картометрический метод	5.00	–
81	395846.78	2241976.04	Картометрический метод	5.00	–
82	395844.94	2241989.59	Картометрический метод	5.00	–
83	395844.33	2241999.01	Картометрический метод	5.00	–
84	395844.33	2242005.44	Картометрический метод	5.00	–
85	395847.56	2242009.18	Картометрический метод	5.00	–
86	395855.56	2242012.93	Картометрический метод	5.00	–
87	395867.35	2242012.39	Картометрический метод	5.00	–
88	395877.52	2242011.32	Картометрический метод	5.00	–
89	395888.26	2242019.34	Картометрический метод	5.00	–
90	395891.98	2242031.65	Картометрический метод	5.00	–
91	395892.54	2242044.49	Картометрический метод	5.00	–
92	395886.64	2242055.20	Картометрический метод	5.00	–
93	395873.80	2242061.09	Картометрический метод	5.00	–
94	395862.29	2242065.64	Картометрический метод	5.00	–

			метод		
95	395855.56	2242069.13	Картометрический метод	5.00	–
96	395856.12	2242073.67	Картометрический метод	5.00	–
97	395867.63	2242083.03	Картометрический метод	5.00	–
98	395878.08	2242085.97	Картометрический метод	5.00	–
99	395886.36	2242088.38	Картометрический метод	5.00	–
100	395891.98	2242094.53	Картометрический метод	5.00	–
101	395897.87	2242102.02	Картометрический метод	5.00	–
102	395903.77	2242107.38	Картометрический метод	5.00	–
103	395914.00	2242108.88	Картометрический метод	5.00	–
104	395926.40	2242112.08	Картометрический метод	5.00	–
105	395936.79	2242115.26	Картометрический метод	5.00	–
106	395947.52	2242119.20	Картометрический метод	5.00	–
107	395958.70	2242126.83	Картометрический метод	5.00	–
108	395971.77	2242137.03	Картометрический метод	5.00	–
109	395980.11	2242140.94	Картометрический метод	5.00	–
110	396000.62	2242145.90	Картометрический метод	5.00	–
111	396028.14	2242147.26	Картометрический метод	5.00	–
112	396035.71	2242151.04	Картометрический метод	5.00	–
113	396043.05	2242159.51	Картометрический метод	5.00	–
114	396058.45	2242167.84	Картометрический метод	5.00	–
115	396068.96	2242168.09	Картометрический метод	5.00	–
116	396076.91	2242171.62	Картометрический метод	5.00	–
117	396086.02	2242181.19	Картометрический метод	5.00	–
118	396090.53	2242191.63	Картометрический метод	5.00	–
119	396092.08	2242198.08	Картометрический метод	5.00	–
120	396099.87	2242203.51	Картометрический метод	5.00	–
121	396152.08	2242211.79	Картометрический метод	5.00	–
122	396159.53	2242215.19	Картометрический метод	5.00	–
123	396164.86	2242221.22	Картометрический метод	5.00	–
124	396174.09	2242233.39	Картометрический метод	5.00	–
125	396192.28	2242240.35	Картометрический метод	5.00	–
126	396212.68	2242244.54	Картометрический метод	5.00	–
127	396220.41	2242247.44	Картометрический метод	5.00	–
1	396227.58	2242251.21	Картометрический	5.00	–

			метод		
3. Сведения о характерных точках части (частей) границы объекта					
Обозначение характерных точек части границы	Координаты, м		Метод определения координат характерной точки	Средняя квадратическая погрешность положения характерной точки (M <sub>i</sub> ), м	Описание обозначения точки на местности (при наличии)
	X	Y			
1	2	3	4	5	6
-	-	-	-	-	-

Текстовое описание местоположения границ объекта		
Прохождение границы		Описание прохождения границы
от точки	до точки	
1	2	3
-	-	-

## ГРАФИЧЕСКОЕ ОПИСАНИЕ

местоположения границ населенных пунктов, территориальных зон,  
особо охраняемых природных территорий, зон с особыми условиями использования территории

### **Территориальная зона Ж-1 "Зона размещения жилых домов смешанной этажности и различной плотности застройки"**

(наименование объекта, местоположение границ которого описано (далее - объект))

#### Раздел 1

##### Сведения об объекте

Сведения об объекте		
№ п/п	Характеристики объекта	Описание характеристик
1	2	3
1	Местоположение объекта	Пензенская область, Бессоновский район, Бессоновский сельсовет, с. Ухтинка
2	Площадь объекта +/- величина погрешности определения площади (Р+/- Дельта Р)	16600806 кв.м ± 68741 кв.м
3	Иные характеристики объекта	—

## Раздел 2

Сведения о местоположении границ объекта					
1. Система координат <u>МСК-58, зона 2</u>					
2. Сведения о характерных точках границ объекта					
Обозначение характерных точек границ	Координаты, м		Метод определения координат характерной точки	Средняя квадратическая погрешность положения характерной точки ( $M_t$ ), м	Описание обозначения точки на местности (при наличии)
	X	Y			
1	2	3	4	5	6
Зона(1)	-	-	-	-	-
1	394678.84	2222993.53	Картометрический метод	5.00	-
2	395084.44	2223952.65	Картометрический метод	5.00	-
3	395195.91	2224181.86	Картометрический метод	5.00	-
4	394638.25	2224949.78	Картометрический метод	5.00	-
5	394489.13	2225216.39	Картометрический метод	5.00	-
6	394420.80	2225311.38	Картометрический метод	5.00	-
7	394344.51	2225265.97	Картометрический метод	2.50	-
8	394338.07	2225281.45	Геодезический метод	2.50	-
9	394253.42	2225243.38	Геодезический метод	2.50	-
10	394158.46	2225233.07	Геодезический метод	2.50	-
11	394072.03	2225374.92	Геодезический метод	2.50	-
12	393783.32	2225222.28	Геодезический метод	2.50	-
13	393766.71	2225910.11	Геодезический метод	2.50	-
14	394409.89	2225922.59	Геодезический метод	2.50	-
15	394401.67	2226171.52	Картометрический метод	5.00	-
16	394370.92	2226232.25	Картометрический метод	5.00	-
17	394364.58	2226457.11	Геодезический метод	0.10	-
18	394361.42	2227050.27	Геодезический метод	0.10	-
19	394325.79	2227050.49	Геодезический метод	0.10	-
20	394325.85	2227059.50	Геодезический метод	0.10	-
21	394361.38	2227059.26	Геодезический метод	0.10	-
22	394361.32	2227070.91	Геодезический метод	0.10	-
23	394341.95	2227070.23	Геодезический метод	0.10	-
24	394344.52	2227146.71	Геодезический метод	0.10	-
25	393711.00	2227145.14	Геодезический метод	0.10	-
26	393706.49	2227305.27	Геодезический метод	7.50	-
27	393722.44	2227582.65	Геодезический метод	7.50	-
28	393744.56	2227578.47	Геодезический метод	7.50	-
29	393756.25	2227580.24	Геодезический метод	7.50	-
30	393784.81	2227584.97	Геодезический метод	7.50	-
31	393806.25	2227630.91	Геодезический метод	7.50	-
32	393813.24	2227660.28	Геодезический метод	7.50	-
33	393812.37	2227676.10	Геодезический метод	7.50	-
34	394044.33	2227953.51	Геодезический метод	7.50	-
35	394048.18	2228561.29	Геодезический метод	7.50	-
36	394052.04	2229228.74	Геодезический метод	7.50	-
37	394054.41	2229621.91	Геодезический метод	7.50	-
38	394035.89	2229617.57	Геодезический метод	0.10	-
39	394036.13	2229666.59	Геодезический метод	0.10	-
40	394036.25	2229689.28	Геодезический метод	0.10	-

41	394036.36	2229711.96	Геодезический метод	0.10	–
42	394036.47	2229734.64	Геодезический метод	0.10	–
43	394036.58	2229757.33	Геодезический метод	0.10	–
44	394036.70	2229780.02	Геодезический метод	0.10	–
45	394036.81	2229802.71	Геодезический метод	0.10	–
46	394036.92	2229825.40	Геодезический метод	0.10	–
47	394037.03	2229848.12	Геодезический метод	0.10	–
48	394037.15	2229870.77	Геодезический метод	0.10	–
49	394037.26	2229893.46	Геодезический метод	0.10	–
50	394037.37	2229916.15	Геодезический метод	0.10	–
51	394037.49	2229938.84	Геодезический метод	0.10	–
52	394037.60	2229961.53	Геодезический метод	0.10	–
53	394037.71	2229984.22	Геодезический метод	0.10	–
54	394037.82	2230006.90	Геодезический метод	0.10	–
55	394037.94	2230029.59	Геодезический метод	0.10	–
56	394038.05	2230052.28	Геодезический метод	0.10	–
57	394038.16	2230074.97	Геодезический метод	0.10	–
58	394038.27	2230097.65	Геодезический метод	0.10	–
59	394038.39	2230120.34	Геодезический метод	0.10	–
60	394038.50	2230143.03	Геодезический метод	0.10	–
61	394038.61	2230165.72	Геодезический метод	0.10	–
62	394038.91	2230225.54	Геодезический метод	0.10	–
63	394046.05	2230233.01	Геодезический метод	0.10	–
64	394064.55	2230252.36	Геодезический метод	0.10	–
65	394083.05	2230271.71	Геодезический метод	0.10	–
66	394101.54	2230291.06	Геодезический метод	0.10	–
67	394118.74	2230309.06	Геодезический метод	0.10	–
68	394120.04	2230310.42	Геодезический метод	0.10	–
69	394138.54	2230329.78	Геодезический метод	0.10	–
70	394157.05	2230349.13	Геодезический метод	0.10	–
71	394178.82	2230371.92	Геодезический метод	0.10	–
72	394184.08	2230377.42	Геодезический метод	0.10	–
73	394141.02	2230386.41	Геодезический метод	0.10	–
74	394131.77	2230388.34	Геодезический метод	0.10	–
75	394088.72	2230397.33	Геодезический метод	0.10	–
76	394030.11	2230409.57	Геодезический метод	0.10	–
77	394011.96	2230413.35	Геодезический метод	0.10	–
78	393971.50	2230421.80	Геодезический метод	0.10	–
79	393991.76	2230510.58	Картометрический метод	5.00	–
80	393978.52	2230513.41	Геодезический метод	0.10	–
81	393955.05	2230518.42	Геодезический метод	0.10	–
82	393931.57	2230523.44	Геодезический метод	0.10	–
83	393908.10	2230528.46	Геодезический метод	0.10	–
84	393884.62	2230533.47	Геодезический метод	0.10	–
85	393861.15	2230538.49	Геодезический метод	0.10	–
86	393846.63	2230541.58	Геодезический метод	0.10	–
87	393837.68	2230543.50	Геодезический метод	0.10	–
88	393814.20	2230548.52	Геодезический метод	0.10	–
89	393790.73	2230553.54	Геодезический метод	0.10	–
90	393767.25	2230558.55	Геодезический метод	0.10	–
91	393743.78	2230563.57	Геодезический метод	0.10	–
92	393739.19	2230564.55	Геодезический метод	0.10	–
93	393719.32	2230568.37	Геодезический метод	0.10	–
94	393695.05	2230573.04	Геодезический метод	0.10	–
95	393694.11	2230573.22	Геодезический метод	0.10	–
96	393670.78	2230577.71	Геодезический метод	0.10	–
97	393667.87	2230578.27	Геодезический метод	0.10	–
98	393646.50	2230582.39	Геодезический метод	0.10	–
99	393635.99	2230584.41	Геодезический метод	0.10	–
100	393622.23	2230587.08	Геодезический метод	0.10	–
101	393604.16	2230590.59	Геодезический метод	0.10	–
102	393597.96	2230591.75	Геодезический метод	0.10	–
103	393594.57	2230592.38	Геодезический метод	0.10	–
104	393573.83	2230597.19	Геодезический метод	0.10	–
105	393572.36	2230597.53	Геодезический метод	0.10	–
106	393549.73	2230602.78	Геодезический метод	0.10	–



107	393540.57	2230604.90	Геодезический метод	0.10	–
108	393525.63	2230608.37	Геодезический метод	0.10	–
109	393508.79	2230612.27	Геодезический метод	0.10	–
110	393501.52	2230613.95	Геодезический метод	0.10	–
111	393482.31	2230618.41	Геодезический метод	0.10	–
112	393478.13	2230619.38	Геодезический метод	0.10	–
113	393477.44	2230619.54	Геодезический метод	0.10	–
114	393458.77	2230624.18	Геодезический метод	0.10	–
115	393460.14	2230659.94	Геодезический метод	0.10	–
116	393460.83	2230678.08	Геодезический метод	0.10	–
117	393461.74	2230701.65	Геодезический метод	0.10	–
118	393462.71	2230727.23	Геодезический метод	0.10	–
119	393463.66	2230752.81	Геодезический метод	0.10	–
120	393464.64	2230778.39	Геодезический метод	0.10	–
121	393465.60	2230803.97	Геодезический метод	0.10	–
122	393467.87	2230863.77	Геодезический метод	0.10	–
123	393470.25	2230926.50	Геодезический метод	0.10	–
124	393472.55	2230986.96	Геодезический метод	0.10	–
125	393473.48	2231011.44	Геодезический метод	0.10	–
126	393475.80	2231072.59	Геодезический метод	0.10	–
127	393477.96	2231129.06	Геодезический метод	0.10	–
128	393480.37	2231193.20	Картометрический метод	5.00	–
129	393479.20	2231193.52	Геодезический метод	0.10	–
130	393465.55	2231197.18	Геодезический метод	0.10	–
131	393434.19	2231206.02	Геодезический метод	0.10	–
132	393415.13	2231211.39	Геодезический метод	0.10	–
133	393407.56	2231213.52	Геодезический метод	0.10	–
134	393344.75	2231231.20	Геодезический метод	0.10	–
135	393315.38	2231239.48	Геодезический метод	0.10	–
136	393288.70	2231246.99	Геодезический метод	0.10	–
137	393263.81	2231254.00	Геодезический метод	0.10	–
138	393238.92	2231261.01	Геодезический метод	0.10	–
139	393214.03	2231268.02	Геодезический метод	0.10	–
140	393189.10	2231275.04	Геодезический метод	0.10	–
141	393166.71	2231281.35	Геодезический метод	0.10	–
142	393165.18	2231281.78	Геодезический метод	0.10	–
143	393093.16	2231145.40	Геодезический метод	0.10	–
144	393072.79	2231110.51	Геодезический метод	0.10	–
145	392972.00	2231113.55	Картометрический метод	5.00	–
146	392938.19	2231178.78	Картометрический метод	5.00	–
147	392938.16	2231178.78	Картометрический метод	5.00	–
148	392789.44	2231096.10	Картометрический метод	5.00	–
149	392743.35	2231063.45	Картометрический метод	5.00	–
150	392780.49	2230971.01	Картометрический метод	5.00	–
151	392794.28	2230921.75	Картометрический метод	5.00	–
152	392802.61	2230878.03	Картометрический метод	5.00	–
153	392799.29	2230843.72	Геодезический метод	0.10	–
154	392789.10	2230835.55	Геодезический метод	0.10	–
155	392763.60	2230815.09	Геодезический метод	0.10	–
156	392739.49	2230795.74	Геодезический метод	0.10	–
157	392718.13	2230778.61	Геодезический метод	0.10	–
158	392696.63	2230761.36	Геодезический метод	0.10	–
159	392662.56	2230767.84	Геодезический метод	0.10	–
160	392633.09	2230773.45	Геодезический метод	0.10	–
161	392603.62	2230779.05	Геодезический метод	0.10	–
162	392574.15	2230784.66	Геодезический метод	0.10	–
163	392544.68	2230790.27	Геодезический метод	0.10	–
164	392515.20	2230795.87	Геодезический метод	0.10	–

165	392485.73	2230801.48	Геодезический метод	0.10	–
166	392456.26	2230807.09	Геодезический метод	0.10	–
167	392426.79	2230812.69	Геодезический метод	0.10	–
168	392397.32	2230818.30	Геодезический метод	0.10	–
169	392376.28	2230822.30	Геодезический метод	0.10	–
170	392246.92	2230844.94	Геодезический метод	0.10	–
171	392198.81	2230853.57	Геодезический метод	0.10	–
172	392080.08	2230882.32	Геодезический метод	0.10	–
173	391742.66	2230955.29	Геодезический метод	0.10	–
174	391742.69	2230980.13	Геодезический метод	0.10	–
175	391742.76	2231030.51	Геодезический метод	0.10	–
176	391742.79	2231055.27	Геодезический метод	0.10	–
177	391742.81	2231070.13	Геодезический метод	0.10	–
178	391742.86	2231103.88	Геодезический метод	0.10	–
179	391742.86	2231105.36	Геодезический метод	0.10	–
180	391742.91	2231137.63	Геодезический метод	0.10	–
181	391742.93	2231155.43	Геодезический метод	0.10	–
182	391742.96	2231180.47	Геодезический метод	0.10	–
183	391742.99	2231198.32	Геодезический метод	0.10	–
184	391743.00	2231215.61	Геодезический метод	0.10	–
185	391743.12	2231306.27	Геодезический метод	0.10	–
186	391743.13	2231310.16	Геодезический метод	0.10	–
187	391732.07	2231334.32	Геодезический метод	0.10	–
188	391721.33	2231357.79	Геодезический метод	0.10	–
189	391719.57	2231361.63	Геодезический метод	0.10	–
190	391710.89	2231380.59	Геодезический метод	0.10	–
191	391707.08	2231388.93	Геодезический метод	0.10	–
192	391700.45	2231403.40	Геодезический метод	0.10	–
193	391694.58	2231416.24	Геодезический метод	0.10	–
194	391690.02	2231426.21	Геодезический метод	0.10	–
195	391682.08	2231443.55	Геодезический метод	0.10	–
196	391669.58	2231470.85	Геодезический метод	0.10	–
197	391667.09	2231476.30	Геодезический метод	0.10	–
198	391655.34	2231497.27	Геодезический метод	0.10	–
199	391645.05	2231515.64	Геодезический метод	0.10	–
200	391640.68	2231523.45	Геодезический метод	0.10	–
201	391632.83	2231537.45	Геодезический метод	0.10	–
202	391626.00	2231549.64	Геодезический метод	0.10	–
203	391620.61	2231559.26	Геодезический метод	0.10	–
204	391613.14	2231572.60	Геодезический метод	0.10	–
205	391611.16	2231575.74	Геодезический метод	0.10	–
206	391607.95	2231580.82	Геодезический метод	0.10	–
207	391595.08	2231601.21	Геодезический метод	0.10	–
208	391578.46	2231627.55	Геодезический метод	0.10	–
209	391555.20	2231664.42	Геодезический метод	0.10	–
210	391554.51	2231665.51	Геодезический метод	0.10	–
211	391541.15	2231686.68	Геодезический метод	0.10	–
212	391530.77	2231703.14	Геодезический метод	0.10	–
213	391527.79	2231707.85	Геодезический метод	0.10	–
214	391514.57	2231728.81	Геодезический метод	0.10	–
215	391510.13	2231735.84	Геодезический метод	0.10	–
216	391498.51	2231754.27	Геодезический метод	0.10	–
217	391478.56	2231785.89	Геодезический метод	0.10	–
218	391462.55	2231811.26	Геодезический метод	0.10	–
219	391446.54	2231836.63	Геодезический метод	0.10	–
220	391407.51	2231898.49	Геодезический метод	0.10	–
221	391415.54	2231903.10	Геодезический метод	0.10	–
222	391411.52	2231917.61	Геодезический метод	0.10	–
223	391362.46	2231902.21	Картометрический метод	5.00	–
224	391359.73	2231901.34	Картометрический метод	5.00	–
225	391279.22	2231876.06	Картометрический метод	5.00	–
226	391277.39	2231875.38	Картометрический метод	5.00	–
227	391271.22	2231873.11	Картометрический	5.00	–

			метод		
228	391221.84	2231855.07	Картометрический метод	5.00	–
229	391167.41	2231831.51	Картометрический метод	5.00	–
230	391131.05	2231815.79	Картометрический метод	5.00	–
231	391077.12	2231787.29	Картометрический метод	5.00	–
232	390995.02	2231738.85	Картометрический метод	5.00	–
233	390984.73	2231758.13	Картометрический метод	5.00	–
234	390979.73	2231765.07	Картометрический метод	5.00	–
235	390978.34	2231767.45	Картометрический метод	5.00	–
236	390971.00	2231802.65	Картометрический метод	5.00	–
237	390973.94	2231822.77	Картометрический метод	5.00	–
238	390970.22	2231839.58	Картометрический метод	5.00	–
239	390956.21	2231871.71	Геодезический метод	0.30	–
240	390927.78	2231938.25	Картометрический метод	5.00	–
241	390898.20	2232011.11	Картометрический метод	5.00	–
242	390852.88	2232103.97	Картометрический метод	5.00	–
243	390848.76	2232101.36	Картометрический метод	5.00	–
244	390842.96	2232097.68	Картометрический метод	5.00	–
245	390824.46	2232085.31	Картометрический метод	5.00	–
246	390815.77	2232079.10	Картометрический метод	5.00	–
247	390808.02	2232073.16	Картометрический метод	5.00	–
248	390802.75	2232068.87	Картометрический метод	5.00	–
249	390792.65	2232060.27	Картометрический метод	5.00	–
250	390772.31	2232042.16	Картометрический метод	5.00	–
251	390762.80	2232033.35	Картометрический метод	5.00	–
252	390748.10	2232019.30	Картометрический метод	5.00	–
253	390741.56	2232012.76	Картометрический метод	5.00	–
254	390731.73	2232002.12	Картометрический метод	5.00	–
255	390725.71	2231994.62	Картометрический метод	5.00	–
256	390688.94	2231952.47	Картометрический метод	5.00	–
257	390729.33	2231915.72	Картометрический метод	5.00	–
258	390756.61	2231882.76	Геодезический метод	0.20	–
259	390758.27	2231870.83	Картометрический метод	5.00	–
260	390751.64	2231849.32	Картометрический метод	5.00	–
261	390745.95	2231830.81	Картометрический метод	5.00	–
262	390743.21	2231814.34	Картометрический метод	5.00	–

			метод		
263	390744.99	2231793.95	Картометрический метод	5.00	–
264	390751.70	2231776.62	Картометрический метод	5.00	–
265	390765.99	2231749.44	Картометрический метод	5.00	–
266	390771.64	2231736.08	Картометрический метод	5.00	–
267	390772.31	2231724.14	Картометрический метод	5.00	–
268	390768.01	2231712.63	Картометрический метод	5.00	–
269	390755.34	2231696.50	Картометрический метод	5.00	–
270	390743.10	2231684.87	Картометрический метод	5.00	–
271	390729.25	2231681.18	Картометрический метод	5.00	–
272	390715.86	2231680.49	Картометрический метод	5.00	–
273	390703.42	2231682.80	Картометрический метод	5.00	–
274	390691.45	2231686.60	Картометрический метод	5.00	–
275	390673.02	2231690.82	Картометрический метод	5.00	–
276	390659.13	2231690.61	Картометрический метод	5.00	–
277	390641.86	2231682.89	Картометрический метод	5.00	–
278	390624.63	2231673.17	Картометрический метод	5.00	–
279	390605.13	2231648.49	Картометрический метод	5.00	–
280	390596.37	2231636.41	Картометрический метод	5.00	–
281	390584.75	2231616.82	Картометрический метод	5.00	–
282	390576.93	2231608.24	Картометрический метод	5.00	–
283	390563.66	2231599.08	Картометрический метод	5.00	–
284	390546.39	2231591.86	Картометрический метод	5.00	–
285	390524.17	2231583.56	Картометрический метод	5.00	–
286	390507.41	2231575.35	Картометрический метод	5.00	–
287	390488.83	2231564.14	Картометрический метод	5.00	–
288	390430.72	2231421.92	Картометрический метод	5.00	–
289	390414.97	2231365.60	Картометрический метод	5.00	–
290	390425.26	2231361.25	Картометрический метод	5.00	–
291	390442.06	2231354.14	Картометрический метод	5.00	–
292	390444.90	2231352.38	Картометрический метод	5.00	–
293	390493.99	2231320.95	Картометрический метод	5.00	–
294	390533.00	2231308.27	Картометрический метод	5.00	–
295	390573.67	2231310.61	Картометрический метод	5.00	–
296	390617.97	2231308.26	Картометрический метод	5.00	–

			метод		
297	390666.32	2231321.43	Картометрический метод	5.00	–
298	390715.02	2231282.01	Картометрический метод	5.00	–
299	390748.05	2231240.89	Картометрический метод	5.00	–
300	390735.65	2231152.12	Картометрический метод	5.00	–
301	390718.17	2231113.73	Картометрический метод	5.00	–
302	390676.78	2231081.63	Картометрический метод	5.00	–
303	390670.48	2231059.55	Картометрический метод	5.00	–
304	390666.16	2231026.72	Картометрический метод	5.00	–
305	390688.16	2230978.92	Картометрический метод	5.00	–
306	390724.89	2230924.05	Картометрический метод	5.00	–
307	390765.44	2230899.06	Картометрический метод	5.00	–
308	390783.01	2230879.61	Картометрический метод	5.00	–
309	390806.15	2230850.26	Картометрический метод	5.00	–
310	390827.35	2230815.86	Картометрический метод	5.00	–
311	390833.23	2230773.66	Картометрический метод	5.00	–
312	390820.21	2230738.42	Картометрический метод	5.00	–
313	390821.56	2230702.97	Картометрический метод	5.00	–
314	390835.27	2230655.84	Картометрический метод	5.00	–
315	390854.62	2230609.32	Картометрический метод	5.00	–
316	390886.87	2230559.36	Картометрический метод	5.00	–
317	390869.11	2230529.65	Картометрический метод	5.00	–
318	390850.95	2230506.95	Картометрический метод	5.00	–
319	390840.97	2230480.54	Картометрический метод	5.00	–
320	390840.10	2230456.12	Картометрический метод	5.00	–
321	390846.51	2230433.87	Картометрический метод	5.00	–
322	390834.30	2230378.94	Картометрический метод	5.00	–
323	390834.01	2230328.30	Картометрический метод	5.00	–
324	390845.85	2230299.42	Картометрический метод	5.00	–
325	390854.56	2230274.20	Картометрический метод	5.00	–
326	390866.07	2230255.86	Картометрический метод	5.00	–
327	390887.87	2230196.70	Картометрический метод	5.00	–
328	390889.26	2230165.38	Картометрический метод	5.00	–
329	390900.90	2230139.58	Картометрический метод	5.00	–
330	390915.13	2230117.62	Картометрический метод	5.00	–

			метод		
331	390910.44	2230093.22	Картометрический метод	5.00	–
332	390914.22	2230068.44	Картометрический метод	5.00	–
333	390939.18	2230030.69	Картометрический метод	5.00	–
334	390926.43	2229956.38	Картометрический метод	5.00	–
335	390929.43	2229937.17	Картометрический метод	5.00	–
336	390925.01	2229916.52	Картометрический метод	5.00	–
337	390935.69	2229886.87	Картометрический метод	5.00	–
338	390951.42	2229874.02	Картометрический метод	5.00	–
339	390962.07	2229866.22	Картометрический метод	5.00	–
340	390990.37	2229822.19	Картометрический метод	5.00	–
341	390999.36	2229798.62	Картометрический метод	5.00	–
342	391132.78	2229825.27	Картометрический метод	5.00	–
343	391143.79	2229805.66	Картометрический метод	5.00	–
344	391157.19	2229755.66	Картометрический метод	5.00	–
345	391146.40	2229699.76	Картометрический метод	5.00	–
346	391094.71	2229546.84	Геодезический метод	0.10	–
347	391090.62	2229536.03	Геодезический метод	0.10	–
348	391085.21	2229507.02	Геодезический метод	0.10	–
349	391082.99	2229495.07	Геодезический метод	0.10	–
350	391075.00	2229452.22	Геодезический метод	0.10	–
351	391073.02	2229441.59	Геодезический метод	0.10	–
352	391067.89	2229393.95	Геодезический метод	0.10	–
353	391064.51	2229362.54	Картометрический метод	5.00	–
354	391073.69	2229352.88	Геодезический метод	0.10	–
355	391150.34	2229351.65	Геодезический метод	0.10	–
356	391181.56	2229351.16	Геодезический метод	0.10	–
357	391212.45	2229350.66	Геодезический метод	0.10	–
358	391243.34	2229350.17	Геодезический метод	0.10	–
359	391274.22	2229349.67	Геодезический метод	0.10	–
360	391305.11	2229349.18	Геодезический метод	0.10	–
361	391325.17	2229348.86	Геодезический метод	0.10	–
362	391338.49	2229357.74	Геодезический метод	0.10	–
363	391355.93	2229369.35	Геодезический метод	7.50	–
364	391464.42	2229386.41	Геодезический метод	7.50	–
365	391730.95	2229402.59	Геодезический метод	7.50	–
366	391811.25	2229398.30	Геодезический метод	7.50	–
367	391988.08	2229427.31	Геодезический метод	7.50	–
368	392101.70	2229400.82	Геодезический метод	7.50	–
369	392165.77	2229379.46	Геодезический метод	7.50	–
370	392263.15	2229419.58	Геодезический метод	7.50	–
371	392414.67	2229387.96	Геодезический метод	7.50	–
372	392592.30	2229332.43	Геодезический метод	7.50	–
373	392735.12	2229312.22	Геодезический метод	7.50	–
374	392782.91	2228689.87	Геодезический метод	7.50	–
375	392803.88	2228449.05	Геодезический метод	7.50	–
376	392821.07	2228285.29	Геодезический метод	7.50	–
377	392842.03	2228134.14	Геодезический метод	7.50	–
378	392881.09	2228053.52	Геодезический метод	7.50	–
379	392731.31	2227977.44	Геодезический метод	7.50	–
380	392636.55	2227937.20	Геодезический метод	7.50	–

381	392506.07	2227930.80	Геодезический метод	7.50	–
382	392444.35	2227957.00	Геодезический метод	7.50	–
383	392378.73	2227988.39	Геодезический метод	7.50	–
384	392269.59	2227991.13	Геодезический метод	7.50	–
385	391983.39	2227936.96	Геодезический метод	7.50	–
386	391985.02	2227924.84	Картометрический метод	5.00	–
387	391988.83	2227892.16	Картометрический метод	5.00	–
388	392451.38	2227937.87	Картометрический метод	5.00	–
389	392493.45	2227899.40	Картометрический метод	5.00	–
390	392635.65	2227909.88	Картометрический метод	5.00	–
391	392897.70	2228046.12	Картометрический метод	5.00	–
392	392911.84	2228078.28	Картометрический метод	5.00	–
393	392995.16	2228124.95	Картометрический метод	5.00	–
394	393008.17	2228145.12	Картометрический метод	5.00	–
395	393009.94	2228197.00	Картометрический метод	5.00	–
396	393022.76	2228227.81	Картометрический метод	5.00	–
397	393078.39	2228254.05	Картометрический метод	5.00	–
398	393119.50	2228270.73	Картометрический метод	5.00	–
399	393132.32	2228301.53	Картометрический метод	5.00	–
400	393174.89	2228388.69	Картометрический метод	5.00	–
401	393254.97	2228410.05	Картометрический метод	5.00	–
402	393290.77	2228482.81	Геодезический метод	0.10	–
403	393316.76	2228466.65	Геодезический метод	0.10	–
404	393337.31	2228532.33	Геодезический метод	0.10	–
405	393370.95	2228683.55	Геодезический метод	0.10	–
406	393435.89	2228648.78	Картометрический метод	5.00	–
407	393564.26	2228586.14	Картометрический метод	5.00	–
408	393717.18	2228499.49	Картометрический метод	5.00	–
409	393726.93	2228483.36	Картометрический метод	5.00	–
410	393734.75	2228484.19	Картометрический метод	5.00	–
411	393734.63	2228293.33	Картометрический метод	5.00	–
412	393728.94	2227998.50	Картометрический метод	5.00	–
413	393735.65	2227954.09	Картометрический метод	5.00	–
414	393732.67	2227941.49	Картометрический метод	5.00	–
415	393719.18	2227930.42	Картометрический метод	5.00	–
416	393705.47	2227917.51	Картометрический метод	5.00	–
417	393673.09	2227873.37	Картометрический метод	5.00	–
418	393656.74	2227849.32	Картометрический метод	5.00	–
419	393639.68	2227825.20	Картометрический	5.00	–

			метод		
420	393620.71	2227802.16	Картометрический метод	5.00	–
421	393590.69	2227773.76	Картометрический метод	5.00	–
422	393566.50	2227762.34	Картометрический метод	5.00	–
423	393535.80	2227754.91	Картометрический метод	5.00	–
424	393522.51	2227751.38	Картометрический метод	5.00	–
425	393510.58	2227741.69	Картометрический метод	5.00	–
426	393499.89	2227730.87	Картометрический метод	5.00	–
427	393480.73	2227703.51	Картометрический метод	5.00	–
428	393456.14	2227681.20	Картометрический метод	5.00	–
429	393411.75	2227652.71	Картометрический метод	5.00	–
430	393392.97	2227641.29	Картометрический метод	5.00	–
431	393351.54	2227620.25	Картометрический метод	5.00	–
432	393325.78	2227607.72	Картометрический метод	5.00	–
433	393312.93	2227602.61	Картометрический метод	5.00	–
434	393299.72	2227599.20	Картометрический метод	5.00	–
435	393242.51	2227587.69	Картометрический метод	5.00	–
436	393198.28	2227572.13	Картометрический метод	5.00	–
437	393093.84	2227536.46	Картометрический метод	5.00	–
438	393040.66	2227519.19	Картометрический метод	5.00	–
439	393030.27	2227514.82	Картометрический метод	5.00	–
440	393017.20	2227497.98	Картометрический метод	5.00	–
441	393001.22	2227488.69	Картометрический метод	5.00	–
442	392924.11	2227483.39	Картометрический метод	5.00	–
443	392896.83	2227491.97	Картометрический метод	5.00	–
444	392869.24	2227489.46	Картометрический метод	5.00	–
445	392810.18	2227440.08	Картометрический метод	5.00	–
446	392758.92	2227412.67	Картометрический метод	5.00	–
447	392738.25	2227398.67	Картометрический метод	5.00	–
448	392696.46	2227612.97	Картометрический метод	5.00	–
449	392462.88	2227559.51	Картометрический метод	5.00	–
450	392207.44	2227501.04	Картометрический метод	5.00	–
451	392187.43	2227496.49	Картометрический метод	5.00	–
452	392156.58	2227571.01	Картометрический метод	5.00	–
453	392033.35	2227501.58	Геодезический метод	0.10	–



454	392066.94	2227451.32	Геодезический метод	0.10	–
455	392169.62	2227343.78	Геодезический метод	0.10	–
456	392201.79	2227298.49	Геодезический метод	0.10	–
457	392178.71	2227296.25	Геодезический метод	0.10	–
458	392170.28	2227242.92	Геодезический метод	0.10	–
459	391978.66	2227087.65	Геодезический метод	0.10	–
460	392056.07	2227049.99	Геодезический метод	7.50	–
461	392055.70	2226936.86	Геодезический метод	7.50	–
462	392062.71	2226923.31	Геодезический метод	7.50	–
463	392063.90	2226905.11	Геодезический метод	7.50	–
464	392112.92	2226821.40	Геодезический метод	7.50	–
465	392169.30	2226763.54	Геодезический метод	7.50	–
466	392216.76	2226753.38	Геодезический метод	7.50	–
467	392231.82	2226594.68	Геодезический метод	7.50	–
468	392248.91	2226572.26	Геодезический метод	7.50	–
469	392308.14	2226561.03	Геодезический метод	7.50	–
470	392305.02	2226477.10	Геодезический метод	7.50	–
471	392304.85	2226462.64	Геодезический метод	7.50	–
472	392307.82	2226442.04	Геодезический метод	7.50	–
473	392321.51	2226420.34	Геодезический метод	7.50	–
474	392438.10	2226340.60	Геодезический метод	7.50	–
475	392531.96	2226325.69	Геодезический метод	7.50	–
476	392589.61	2226328.48	Геодезический метод	7.50	–
477	392592.59	2226299.50	Геодезический метод	7.50	–
478	392473.78	2226227.29	Геодезический метод	7.50	–
479	392298.42	2226149.11	Геодезический метод	7.50	–
480	392331.07	2226000.50	Геодезический метод	2.50	–
481	392399.01	2226019.90	Геодезический метод	2.50	–
482	392593.12	2226095.56	Геодезический метод	2.50	–
483	392610.58	2225874.30	Геодезический метод	2.50	–
484	392645.51	2225695.74	Геодезический метод	2.50	–
485	392385.41	2225653.09	Геодезический метод	2.50	–
486	392283.26	2225620.60	Геодезический метод	0.10	–
487	392241.68	2225654.60	Геодезический метод	0.10	–
488	392238.84	2225639.41	Геодезический метод	0.10	–
489	392237.48	2225559.76	Геодезический метод	0.10	–
490	392236.84	2225541.75	Геодезический метод	0.10	–
491	392233.85	2225542.30	Геодезический метод	0.10	–
492	392222.17	2225544.45	Геодезический метод	0.10	–
493	392188.06	2225524.82	Геодезический метод	0.10	–
494	392172.38	2225329.59	Геодезический метод	0.10	–
495	392201.74	2225304.60	Геодезический метод	0.10	–
496	392215.01	2225293.30	Геодезический метод	0.10	–
497	392217.31	2225288.95	Геодезический метод	0.10	–
498	392234.31	2225256.79	Геодезический метод	0.10	–
499	392238.83	2225248.25	Геодезический метод	0.10	–
500	392243.97	2225238.52	Геодезический метод	0.10	–
501	392234.99	2225214.44	Геодезический метод	0.10	–
502	392221.53	2225178.37	Геодезический метод	0.10	–
503	392220.51	2225175.64	Геодезический метод	0.10	–
504	392218.14	2225169.28	Геодезический метод	0.10	–
505	392235.74	2225084.53	Геодезический метод	0.10	–
506	392268.16	2225041.83	Геодезический метод	0.10	–
507	392274.70	2225033.22	Геодезический метод	0.10	–
508	392300.89	2224998.73	Геодезический метод	0.10	–
509	392319.47	2224940.66	Геодезический метод	0.10	–
510	392330.69	2224905.56	Геодезический метод	0.10	–
511	392340.18	2224875.91	Геодезический метод	0.10	–
512	392350.81	2224842.66	Геодезический метод	0.10	–
513	392294.22	2224813.57	Геодезический метод	0.10	–
514	392294.22	2224803.45	Геодезический метод	0.10	–
515	392294.21	2224769.71	Геодезический метод	0.10	–
516	392294.19	2224735.97	Геодезический метод	0.10	–
517	392294.19	2224725.88	Геодезический метод	0.10	–
518	392294.18	2224695.05	Геодезический метод	0.10	–
519	392320.77	2224699.77	Геодезический метод	0.10	–
520	392339.84	2224703.15	Геодезический метод	0.10	–

521	392357.52	2224706.29	Геодезический метод	0.10	–
522	392376.01	2224709.57	Геодезический метод	0.10	–
523	392393.60	2224712.69	Геодезический метод	0.10	–
524	392410.35	2224715.60	Геодезический метод	0.10	–
525	392427.08	2224718.63	Геодезический метод	0.10	–
526	392405.03	2224707.22	Геодезический метод	0.10	–
527	392359.68	2224622.71	Геодезический метод	0.10	–
528	392394.14	2224495.63	Геодезический метод	0.10	–
529	392423.78	2224448.78	Геодезический метод	0.10	–
530	392479.59	2224433.87	Геодезический метод	0.10	–
531	392493.85	2224436.53	Геодезический метод	0.10	–
532	392596.96	2224054.77	Геодезический метод	0.10	–
533	392630.74	2224047.87	Геодезический метод	0.10	–
534	392723.00	2224039.67	Геодезический метод	0.10	–
535	392786.76	2224040.91	Геодезический метод	0.10	–
536	392858.02	2224048.40	Геодезический метод	0.10	–
537	392936.78	2224053.39	Геодезический метод	0.10	–
538	393034.16	2224057.47	Геодезический метод	0.10	–
539	393096.20	2224060.07	Геодезический метод	0.10	–
540	393149.44	2224071.95	Геодезический метод	0.10	–
541	393226.13	2224122.42	Геодезический метод	0.10	–
542	393262.33	2224131.43	Геодезический метод	0.10	–
543	393287.90	2224142.50	Геодезический метод	0.10	–
544	393299.67	2224153.37	Геодезический метод	0.10	–
545	393301.69	2224155.22	Геодезический метод	0.10	–
546	393314.31	2224166.76	Геодезический метод	0.10	–
547	393380.05	2224203.70	Геодезический метод	0.10	–
548	393442.74	2224214.61	Геодезический метод	0.10	–
549	393726.80	2224356.27	Картометрический метод	5.00	–
550	393731.75	2224331.08	Картометрический метод	5.00	–
551	393740.36	2224321.19	Картометрический метод	5.00	–
552	393807.86	2224341.84	Картометрический метод	5.00	–
553	393870.97	2224349.22	Картометрический метод	5.00	–
554	393945.03	2224306.03	Картометрический метод	5.00	–
555	394002.07	2224297.48	Картометрический метод	5.00	–
556	394055.95	2224268.58	Картометрический метод	5.00	–
557	394097.65	2224267.53	Картометрический метод	5.00	–
558	394057.73	2224238.97	Картометрический метод	5.00	–
559	393993.84	2224179.74	Картометрический метод	5.00	–
560	393939.30	2224114.79	Картометрический метод	5.00	–
561	393883.26	2224086.24	Картометрический метод	5.00	–
562	393760.94	2224061.95	Картометрический метод	5.00	–
563	393565.45	2223937.76	Картометрический метод	5.00	–
564	393558.27	2223886.37	Картометрический метод	5.00	–
565	393594.30	2223811.15	Картометрический метод	5.00	–
566	393602.14	2223743.17	Картометрический метод	5.00	–
567	393592.36	2223724.71	Картометрический метод	5.00	–
568	393561.17	2223717.49	Картометрический метод	5.00	–

569	393531.20	2223730.82	Картометрический метод	5.00	–
570	393388.58	2223871.11	Картометрический метод	5.00	–
571	393346.49	2223878.41	Картометрический метод	5.00	–
572	393159.11	2223863.63	Геодезический метод	0.10	–
573	393037.12	2223854.01	Геодезический метод	0.10	–
574	393062.75	2223274.96	Геодезический метод	2.50	–
575	393130.66	2223268.61	Картометрический метод	5.00	–
576	393290.51	2223242.83	Картометрический метод	5.00	–
577	393608.81	2223274.17	Картометрический метод	5.00	–
578	393631.72	2223218.77	Картометрический метод	5.00	–
579	393528.92	2223231.71	Картометрический метод	5.00	–
580	393373.29	2223212.91	Картометрический метод	5.00	–
581	393271.71	2223214.27	Картометрический метод	5.00	–
582	393156.34	2223233.64	Картометрический метод	5.00	–
583	393071.39	2223235.33	Картометрический метод	5.00	–
584	392987.93	2223223.54	Картометрический метод	5.00	–
585	392786.71	2223179.39	Картометрический метод	5.00	–
586	392797.72	2222874.05	Картометрический метод	5.00	–
587	392737.95	2222830.66	Картометрический метод	5.00	–
588	392696.53	2222782.13	Картометрический метод	5.00	–
589	392700.81	2222705.07	Картометрический метод	5.00	–
590	392733.23	2222619.40	Картометрический метод	5.00	–
591	392808.90	2222615.78	Картометрический метод	5.00	–
592	392854.60	2222625.23	Картометрический метод	5.00	–
593	392913.59	2222628.77	Картометрический метод	5.00	–
594	392966.36	2222645.88	Картометрический метод	5.00	–
595	393027.96	2222660.34	Картометрический метод	5.00	–
596	393079.95	2222640.87	Картометрический метод	5.00	–
597	393161.57	2222496.15	Картометрический метод	5.00	–
598	393296.95	2222506.58	Картометрический метод	5.00	–
599	393388.31	2222501.57	Картометрический метод	5.00	–
600	393401.82	2222583.63	Картометрический метод	5.00	–
601	393548.71	2222615.07	Картометрический метод	5.00	–
602	393736.64	2222670.89	Картометрический метод	5.00	–
603	394109.27	2222849.27	Картометрический метод	5.00	–
1	394678.84	2222993.53	Картометрический	5.00	–

			метод		
–	–	–	–	–	–
604	390869.66	2231384.78	Геодезический метод	0.10	–
605	390872.60	2231390.85	Геодезический метод	0.10	–
606	390832.81	2231475.01	Геодезический метод	0.10	–
607	390808.29	2231462.42	Геодезический метод	0.10	–
608	390791.65	2231467.15	Геодезический метод	0.10	–
609	390764.00	2231446.76	Геодезический метод	0.10	–
610	390748.35	2231469.80	Геодезический метод	0.10	–
611	390727.90	2231455.20	Геодезический метод	0.10	–
612	390728.04	2231451.49	Геодезический метод	0.10	–
613	390763.43	2231397.58	Геодезический метод	0.10	–
614	390777.71	2231403.26	Геодезический метод	0.10	–
615	390794.11	2231405.83	Геодезический метод	0.10	–
616	390812.92	2231395.42	Геодезический метод	0.10	–
617	390830.24	2231363.96	Геодезический метод	0.10	–
604	390869.66	2231384.78	Геодезический метод	0.10	–
–	–	–	–	–	–
618	390625.65	2231433.78	Геодезический метод	0.10	–
619	390615.45	2231452.27	Геодезический метод	0.10	–
620	390614.39	2231451.57	Геодезический метод	0.10	–
621	390612.43	2231454.93	Геодезический метод	0.10	–
622	390593.45	2231441.87	Геодезический метод	0.10	–
623	390592.07	2231441.58	Геодезический метод	0.10	–
624	390552.02	2231414.54	Геодезический метод	0.10	–
625	390570.63	2231390.21	Геодезический метод	0.10	–
626	390576.68	2231394.96	Геодезический метод	0.10	–
618	390625.65	2231433.78	Геодезический метод	0.10	–
–	–	–	–	–	–
627	390709.39	2231566.51	Геодезический метод	0.10	–
628	390730.13	2231581.51	Геодезический метод	0.10	–
629	390717.74	2231598.33	Геодезический метод	0.10	–
630	390719.16	2231599.38	Геодезический метод	0.10	–
631	390718.95	2231604.87	Геодезический метод	0.10	–
632	390711.72	2231613.84	Геодезический метод	0.10	–
633	390672.08	2231584.48	Геодезический метод	0.10	–
634	390677.07	2231578.88	Геодезический метод	0.10	–
635	390693.86	2231555.82	Геодезический метод	0.10	–
636	390696.29	2231557.07	Геодезический метод	0.10	–
637	390705.66	2231563.79	Геодезический метод	0.10	–
627	390709.39	2231566.51	Геодезический метод	0.10	–
–	–	–	–	–	–
638	390743.47	2231470.70	Геодезический метод	0.10	–
639	390709.33	2231526.08	Геодезический метод	0.10	–
640	390696.97	2231517.33	Геодезический метод	0.10	–
641	390708.60	2231500.64	Геодезический метод	0.10	–
642	390726.57	2231458.80	Геодезический метод	0.10	–
638	390743.47	2231470.70	Геодезический метод	0.10	–
–	–	–	–	–	–
643	390747.30	2231527.05	Геодезический метод	0.10	–
644	390750.11	2231530.55	Геодезический метод	0.10	–
645	390747.37	2231540.72	Геодезический метод	0.10	–
646	390744.76	2231545.28	Геодезический метод	0.10	–
647	390714.98	2231526.91	Геодезический метод	0.10	–
648	390726.91	2231510.07	Геодезический метод	0.10	–
649	390731.40	2231513.25	Геодезический метод	0.10	–
650	390730.82	2231514.04	Геодезический метод	0.10	–
643	390747.30	2231527.05	Геодезический метод	0.10	–
–	–	–	–	–	–
651	390891.74	2231345.21	Геодезический метод	0.20	–
652	390879.37	2231365.07	Геодезический метод	0.20	–
653	390870.05	2231359.10	Геодезический метод	0.20	–
654	390870.38	2231355.80	Геодезический метод	0.20	–
655	390880.05	2231340.09	Геодезический метод	0.20	–
656	390881.05	2231338.79	Геодезический метод	0.20	–
651	390891.74	2231345.21	Геодезический метод	0.20	–
–	–	–	–	–	–

657	392539.49	2227134.66	Картометрический метод	5.00	–
658	392543.17	2227139.72	Картометрический метод	5.00	–
659	392534.89	2227146.39	Картометрический метод	5.00	–
660	392487.49	2227163.19	Картометрический метод	5.00	–
661	392472.53	2227168.94	Картометрический метод	5.00	–
662	392469.08	2227171.70	Картометрический метод	5.00	–
663	392471.61	2227178.15	Картометрический метод	5.00	–
664	392474.83	2227184.13	Картометрический метод	5.00	–
665	392473.45	2227193.56	Картометрический метод	5.00	–
666	392468.62	2227194.71	Картометрический метод	5.00	–
667	392454.81	2227203.69	Картометрический метод	5.00	–
668	392447.91	2227207.60	Картометрический метод	5.00	–
669	392442.62	2227212.89	Картометрический метод	5.00	–
670	392417.76	2227219.79	Картометрический метод	5.00	–
671	392410.17	2227219.10	Картометрический метод	5.00	–
672	392395.68	2227212.89	Картометрический метод	5.00	–
673	392384.40	2227204.15	Картометрический метод	5.00	–
674	392355.41	2227165.49	Картометрический метод	5.00	–
675	392353.32	2227149.70	Картометрический метод	5.00	–
676	392351.94	2227141.19	Картометрический метод	5.00	–
677	392356.54	2227134.98	Картометрический метод	5.00	–
678	392363.21	2227131.75	Картометрический метод	5.00	–
679	392372.18	2227130.14	Картометрический метод	5.00	–
680	392378.40	2227126.69	Картометрический метод	5.00	–
681	392401.18	2227121.86	Картометрический метод	5.00	–
682	392426.26	2227116.34	Картометрический метод	5.00	–
683	392442.13	2227116.11	Картометрический метод	5.00	–
684	392451.11	2227116.34	Картометрический метод	5.00	–
685	392461.00	2227119.10	Картометрический метод	5.00	–
686	392470.44	2227120.02	Картометрический метод	5.00	–
687	392483.55	2227120.02	Картометрический метод	5.00	–
688	392500.12	2227117.72	Картометрический метод	5.00	–
689	392515.77	2227122.55	Картометрический метод	5.00	–
690	392521.98	2227124.85	Картометрический метод	5.00	–

691	392531.43	2227131.44	Картометрический метод	5.00	–
657	392539.49	2227134.66	Картометрический метод	5.00	–
Зона1(2)	–	–	–	–	–
692	390753.50	2232089.92	Геодезический метод	0.10	–
693	390769.04	2232103.28	Геодезический метод	0.10	–
694	390792.39	2232121.11	Геодезический метод	0.10	–
695	390799.97	2232142.71	Геодезический метод	0.10	–
696	390829.45	2232306.78	Геодезический метод	0.10	–
697	390793.25	2232301.43	Геодезический метод	0.10	–
698	390787.39	2232274.02	Геодезический метод	0.10	–
699	390781.95	2232264.40	Картометрический метод	5.00	–
700	390776.55	2232259.74	Картометрический метод	5.00	–
701	390764.43	2232253.66	Картометрический метод	5.00	–
702	390754.65	2232248.00	Картометрический метод	5.00	–
703	390743.81	2232234.83	Картометрический метод	5.00	–
704	390731.80	2232218.48	Картометрический метод	5.00	–
705	390721.45	2232199.00	Картометрический метод	5.00	–
706	390711.39	2232184.66	Картометрический метод	5.00	–
707	390701.77	2232165.98	Картометрический метод	5.00	–
708	390687.54	2232142.11	Картометрический метод	5.00	–
709	390678.64	2232128.57	Картометрический метод	5.00	–
710	390674.81	2232120.55	Картометрический метод	5.00	–
711	390671.57	2232115.72	Геодезический метод	0.10	–
712	390666.63	2232087.77	Картометрический метод	5.00	–
713	390662.85	2232074.70	Картометрический метод	5.00	–
714	390652.84	2232059.97	Картометрический метод	5.00	–
715	390647.95	2232044.12	Картометрический метод	5.00	–
716	390651.68	2232030.60	Картометрический метод	5.00	–
717	390638.41	2231981.32	Геодезический метод	0.20	–
718	390645.27	2231975.50	Геодезический метод	0.20	–
719	390652.71	2231983.96	Картометрический метод	5.00	–
720	390678.28	2232013.44	Геодезический метод	0.10	–
721	390689.52	2232026.75	Геодезический метод	0.10	–
722	390706.33	2232045.75	Геодезический метод	0.10	–
692	390753.50	2232089.92	Картометрический метод	5.00	–
Зона1(3)	–	–	–	–	–
723	390400.42	2231360.36	Геодезический метод	0.20	–
724	390410.85	2231538.14	Геодезический метод	0.20	–
725	390418.24	2231562.34	Геодезический метод	0.20	–
726	390422.12	2231645.84	Геодезический метод	0.20	–
727	390425.77	2231679.42	Геодезический метод	0.20	–
728	390427.71	2231697.23	Геодезический метод	0.20	–
729	390430.92	2231726.83	Геодезический метод	0.20	–
730	390423.14	2231723.10	Картометрический метод	5.00	–
731	390410.83	2231717.72	Картометрический метод	5.00	–

732	390410.41	2231710.09	Картометрический метод	5.00	–
733	390410.21	2231707.39	Картометрический метод	5.00	–
734	390408.02	2231677.30	Картометрический метод	5.00	–
735	390385.86	2231396.38	Картометрический метод	5.00	–
736	390385.27	2231392.91	Картометрический метод	5.00	–
737	390381.98	2231371.64	Картометрический метод	5.00	–
738	390383.46	2231352.24	Картометрический метод	5.00	–
723	390400.42	2231360.36	Геодезический метод	0.20	–
Зона1(4)	–	–	–	–	–
739	390457.40	2231813.37	Геодезический метод	0.20	–
740	390469.33	2231820.87	Геодезический метод	0.20	–
741	390460.36	2231816.65	Геодезический метод	0.10	–
742	390463.02	2231847.73	Геодезический метод	0.10	–
743	390418.40	2231850.28	Геодезический метод	0.10	–
744	390411.71	2231850.66	Картометрический метод	5.00	–
745	390411.23	2231786.61	Геодезический метод	0.20	–
746	390418.30	2231790.58	Геодезический метод	0.20	–
747	390437.65	2231801.91	Геодезический метод	0.20	–
739	390457.40	2231813.37	Геодезический метод	0.20	–

### 3. Сведения о характерных точках части (частей) границы объекта

Обозначение характерных точек части границы	Координаты, м		Метод определения координат характерной точки	Средняя квадратическая погрешность положения характерной точки (M <sub>t</sub> ), м	Описание обозначения точки на местности (при наличии)
	X	Y			
1	2	3	4	5	6
–	–	–	–	–	–

Текстовое описание местоположения границ объекта		
Прохождение границы		Описание прохождения границы
от точки	до точки	
1	2	3
-	-	-



## ГРАФИЧЕСКОЕ ОПИСАНИЕ

местоположения границ населенных пунктов, территориальных зон,  
особо охраняемых природных территорий,  
зон с особыми условиями использования территории

### **Территориальная зона СОД «Зона смешанной жилой и общественно-деловой застройки»**

(наименование объекта, местоположение границ которого описано (далее - объект))

#### Раздел 1

##### Сведения об объекте

Сведения об объекте		
№ п/п	Характеристики объекта	Описание характеристик
1	2	3
1	Местоположение объекта	Пензенская область, Бессоновский район, Бессоновский сельсовет, с. Мастиновка
2	Площадь объекта +/- величина погрешности определения площади (Р+/- Дельта Р)	1305021 кв.м ± 17136 кв.м
3	Иные характеристики объекта	–

## Раздел 2

Сведения о местоположении границ объекта					
1. Система координат <u>МСК-58, зона 2</u>					
2. Сведения о характерных точках границ объекта					
Обозначение характерных точек границ	Координаты, м		Метод определения координат характерной точки	Средняя квадратическая погрешность положения характерной точки (M <sub>t</sub> ), м	Описание обозначения точки на местности (при наличии)
	X	Y			
1	2	3	4	5	6
Зона1(1)	-	-	-	-	-
1	390686.66	2217528.55	Геодезический метод	5.00	-
2	390863.69	2217722.08	Картометрический метод	5.00	-
3	390722.47	2217870.00	Картометрический метод	5.00	-
4	389798.05	2218709.30	Картометрический метод	0.30	-
5	389103.00	2218550.38	Геодезический метод	0.30	-
6	389134.77	2218441.12	Геодезический метод	0.30	-
7	389391.75	2218452.78	Геодезический метод	0.30	-
8	389426.81	2218309.59	Геодезический метод	0.30	-
9	389528.73	2218098.51	Геодезический метод	0.30	-
10	389839.25	2217749.75	Геодезический метод	0.30	-
11	389956.76	2217497.00	Геодезический метод	0.30	-
12	390041.79	2217417.41	Геодезический метод	0.30	-
13	390325.97	2217427.52	Геодезический метод	0.30	-
1	390686.66	2217528.55	Картометрический метод	5.00	-
Зона1(2)	-	-	-	-	-
14	389404.52	2218931.57	Геодезический метод	7.50	-
15	389460.55	2218946.34	Геодезический метод	7.50	-
16	389483.01	2219006.13	Геодезический метод	7.50	-
17	388827.70	2219598.45	Геодезический метод	7.50	-
18	388650.11	2219319.69	Геодезический метод	7.50	-
19	388718.70	2219280.70	Геодезический метод	0.30	-
20	388748.97	2219260.91	Геодезический метод	7.50	-
21	388699.92	2219185.58	Геодезический метод	7.50	-
22	388778.10	2219139.50	Геодезический метод	0.30	-
23	388801.03	2219125.98	Геодезический метод	7.50	-
24	388752.54	2219049.32	Геодезический метод	7.50	-
25	388794.90	2219024.30	Геодезический метод	0.30	-
26	388875.84	2218976.49	Геодезический метод	7.50	-
27	388742.17	2218767.39	Геодезический метод	7.50	-
28	388796.06	2218741.16	Геодезический метод	7.50	-
29	389164.21	2219102.77	Геодезический метод	7.50	-
30	389244.48	2219133.40	Геодезический метод	7.50	-
31	389258.41	2219115.28	Геодезический метод	5.00	-
32	389286.54	2219110.78	Геодезический метод	7.50	-
33	389341.61	2219055.99	Геодезический метод	7.50	-
34	389347.63	2218999.23	Геодезический метод	5.00	-
35	389364.99	2218976.65	Геодезический метод	7.50	-
14	389404.52	2218931.57	Геодезический метод	7.50	-
3. Сведения о характерных точках части (частей) границы объекта					
Обозначение характерных точек части границы	Координаты, м		Метод определения координат характерной точки	Средняя квадратическая погрешность положения характерной точки	Описание обозначения точки на местности (при
	X	Y			

				(M <sub>i</sub> ), м	наличии)
1	2	3	4	5	6
-	-	-	-	-	-

Текстовое описание местоположения границ объекта		
Прохождение границы		Описание прохождения границы
от точки	до точки	
1	2	3
-	-	-

## ГРАФИЧЕСКОЕ ОПИСАНИЕ

местоположения границ населенных пунктов, территориальных зон,  
особо охраняемых природных территорий,  
зон с особыми условиями использования территории

### **Территориальная зона ОД-1 "Зона делового, общественного и коммерческого назначения"**

(наименование объекта, местоположение границ которого описано (далее - объект))

#### Раздел 1

##### Сведения об объекте

Сведения об объекте		
№ п/п	Характеристики объекта	Описание характеристик
1	2	3
1	Местоположение объекта	Пензенская область, Бессоновский район, Бессоновский сельсовет, с. Бессоновка
2	Площадь объекта +/- величина погрешности определения площади (Р+/- Дельта Р)	517752 кв.м ± 10126 кв.м
3	Иные характеристики объекта	–

## Раздел 2

Сведения о местоположении границ объекта					
1. Система координат МСК-58, зона 2					
2. Сведения о характерных точках границ объекта					
Обозначение характерных точек границ	Координаты, м		Метод определения координат характерной точки	Средняя квадратическая погрешность положения характерной точки (M <sub>t</sub> ), м	Описание обозначения точки на местности (при наличии)
	X	Y			
1	2	3	4	5	6
Зона1(1)	–	–	–	–	–
1	391460.61	2232786.77	Геодезический метод	0.10	–
2	391460.99	2232878.80	Геодезический метод	0.10	–
3	391425.68	2232878.84	Геодезический метод	0.10	–
4	391390.43	2232878.89	Геодезический метод	0.10	–
5	391355.18	2232878.93	Геодезический метод	0.10	–
6	391320.44	2232878.98	Геодезический метод	0.10	–
7	391323.64	2232768.49	Геодезический метод	0.10	–
8	391379.06	2232774.78	Геодезический метод	0.10	–
1	391460.61	2232786.77	Геодезический метод	0.10	–
Зона1(2)	–	–	–	–	–
9	394480.65	2231571.83	Геодезический метод	0.60	–
10	394470.45	2231607.88	Геодезический метод	0.60	–
11	394481.53	2231611.84	Геодезический метод	0.60	–
12	394470.45	2231643.78	Геодезический метод	0.60	–
13	394381.96	2231623.38	Геодезический метод	0.60	–
14	394402.93	2231551.08	Геодезический метод	0.60	–
9	394480.65	2231571.83	Геодезический метод	0.60	–
Зона1(3)	–	–	–	–	–
15	393006.47	2231871.13	Геодезический метод	0.10	–
16	392985.99	2231974.90	Геодезический метод	0.10	–
17	392948.22	2231967.15	Геодезический метод	0.10	–
18	392953.73	2231935.08	Геодезический метод	0.10	–
19	392967.32	2231863.37	Геодезический метод	0.10	–
15	393006.47	2231871.13	Геодезический метод	0.10	–
Зона1(4)	–	–	–	–	–
20	391156.47	2232488.81	Геодезический метод	0.10	–
21	391153.80	2232521.68	Геодезический метод	0.10	–
22	391129.45	2232514.08	Геодезический метод	0.10	–
23	391126.70	2232513.22	Геодезический метод	0.10	–
24	391116.40	2232505.06	Геодезический метод	0.10	–
25	391129.51	2232484.63	Геодезический метод	0.10	–
26	391142.15	2232487.09	Геодезический метод	0.10	–
20	391156.47	2232488.81	Геодезический метод	0.10	–
Зона1(5)	–	–	–	–	–
27	393540.71	2233670.38	Геодезический метод	0.60	–
28	393547.66	2233675.39	Геодезический метод	0.60	–
29	393546.04	2233677.36	Геодезический метод	0.60	–
30	393546.41	2233677.81	Геодезический метод	0.60	–
31	393499.59	2233737.98	Геодезический метод	0.60	–
32	393468.43	2233712.68	Геодезический метод	0.60	–
33	393511.15	2233657.74	Геодезический метод	0.60	–
34	393514.46	2233653.58	Геодезический метод	0.60	–
35	393517.99	2233656.03	Геодезический метод	0.60	–
36	393517.75	2233656.34	Геодезический метод	0.60	–
37	393539.08	2233672.34	Геодезический метод	0.60	–
27	393540.71	2233670.38	Геодезический метод	0.60	–
Зона1(6)	–	–	–	–	–
38	393445.83	2233662.74	Геодезический метод	0.30	–
39	393441.30	2233667.94	Геодезический метод	0.30	–

40	393445.98	2233672.02	Геодезический метод	0.30	–
41	393442.04	2233676.54	Геодезический метод	0.30	–
42	393437.36	2233672.46	Геодезический метод	0.30	–
43	393431.57	2233679.10	Геодезический метод	0.30	–
44	393426.44	2233685.30	Геодезический метод	0.30	–
45	393418.63	2233678.68	Геодезический метод	0.30	–
46	393417.13	2233680.61	Геодезический метод	0.30	–
47	393407.47	2233673.09	Геодезический метод	0.30	–
48	393411.25	2233668.21	Геодезический метод	0.30	–
49	393387.31	2233649.68	Геодезический метод	0.30	–
50	393402.61	2233629.10	Геодезический метод	0.30	–
38	393445.83	2233662.74	Геодезический метод	0.30	–
Зона1(7)	–	–	–	–	–
51	393559.91	2233804.87	Геодезический метод	0.10	–
52	393546.13	2233822.64	Геодезический метод	0.10	–
53	393521.48	2233805.52	Геодезический метод	0.10	–
54	393533.74	2233789.89	Геодезический метод	0.10	–
55	393532.32	2233788.81	Геодезический метод	0.10	–
56	393534.84	2233785.58	Геодезический метод	0.10	–
51	393559.91	2233804.87	Геодезический метод	0.10	–
Зона1(8)	–	–	–	–	–
57	393574.86	2233727.71	Геодезический метод	0.10	–
58	393560.42	2233747.50	Геодезический метод	0.10	–
59	393546.30	2233737.10	Геодезический метод	0.10	–
60	393551.62	2233726.17	Геодезический метод	0.10	–
61	393561.15	2233723.90	Геодезический метод	0.10	–
62	393564.01	2233722.83	Геодезический метод	0.10	–
63	393567.20	2233722.00	Геодезический метод	0.10	–
57	393574.86	2233727.71	Геодезический метод	0.10	–
Зона1(9)	–	–	–	–	–
64	393534.80	2233836.23	Геодезический метод	0.10	–
65	393526.51	2233845.69	Геодезический метод	0.10	–
66	393520.77	2233840.91	Геодезический метод	0.10	–
67	393529.05	2233831.44	Геодезический метод	0.10	–
64	393534.80	2233836.23	Геодезический метод	0.10	–
Зона1(10)	–	–	–	–	–
68	394287.06	2232640.01	Геодезический метод	0.10	–
69	394278.03	2232704.75	Геодезический метод	0.10	–
70	394272.45	2232703.74	Геодезический метод	0.10	–
71	394268.63	2232649.12	Геодезический метод	0.10	–
68	394287.06	2232640.01	Геодезический метод	0.10	–
Зона1(11)	–	–	–	–	–
72	394313.68	2232744.88	Геодезический метод	0.60	–
73	394307.48	2232769.67	Геодезический метод	0.60	–
74	394284.34	2232766.49	Геодезический метод	0.60	–
75	394285.63	2232740.39	Геодезический метод	0.60	–
72	394313.68	2232744.88	Геодезический метод	0.60	–
Зона1(12)	–	–	–	–	–
76	394396.49	2232761.89	Геодезический метод	0.10	–
77	394394.47	2232772.47	Геодезический метод	0.10	–
78	394380.80	2232768.19	Геодезический метод	0.10	–
79	394382.76	2232758.05	Геодезический метод	0.10	–
76	394396.49	2232761.89	Геодезический метод	0.10	–
Зона1(13)	–	–	–	–	–
80	394978.86	2232656.23	Геодезический метод	0.60	–
81	394972.78	2232683.46	Геодезический метод	0.60	–
82	394964.11	2232682.07	Геодезический метод	0.60	–
83	394951.87	2232678.55	Геодезический метод	0.60	–
84	394939.16	2232675.05	Геодезический метод	0.60	–
85	394933.48	2232671.26	Геодезический метод	0.60	–
86	394942.44	2232648.01	Геодезический метод	0.60	–
87	394953.74	2232650.92	Геодезический метод	0.60	–
88	394961.16	2232651.34	Геодезический метод	0.60	–
80	394978.86	2232656.23	Геодезический метод	0.60	–
Зона1(14)	–	–	–	–	–
89	395356.99	2232933.65	Геодезический метод	0.10	–
90	395359.43	2232952.11	Геодезический метод	0.10	–

91	395356.57	2232965.13	Геодзический метод	0.10	–
92	395352.09	2232971.68	Геодзический метод	0.10	–
93	395352.88	2232975.33	Геодзический метод	0.10	–
94	395349.14	2232983.91	Геодзический метод	0.10	–
95	395339.00	2232979.20	Геодзический метод	0.10	–
96	395338.81	2232979.68	Геодзический метод	0.10	–
97	395338.13	2232979.37	Геодзический метод	0.10	–
98	395335.91	2232984.73	Геодзический метод	0.10	–
99	395325.16	2232980.46	Геодзический метод	0.10	–
100	395316.18	2233002.37	Геодзический метод	0.10	–
101	395270.65	2232979.57	Геодзический метод	0.10	–
102	395281.00	2232955.57	Геодзический метод	0.10	–
103	395277.42	2232953.41	Геодзический метод	0.10	–
104	395283.46	2232938.77	Геодзический метод	0.10	–
105	395281.93	2232937.87	Геодзический метод	0.10	–
106	395288.18	2232923.22	Геодзический метод	0.10	–
107	395275.72	2232918.24	Геодзический метод	0.10	–
108	395286.37	2232895.07	Геодзический метод	0.10	–
109	395305.57	2232903.49	Геодзический метод	0.10	–
110	395303.13	2232909.61	Геодзический метод	0.10	–
111	395301.91	2232912.22	Геодзический метод	0.10	–
112	395315.30	2232917.33	Геодзический метод	0.10	–
89	395356.99	2232933.65	Геодзический метод	0.10	–
Зона(15)	–	–	–	–	–
113	395304.09	2233021.00	Геодзический метод	0.20	–
114	395303.92	2233021.08	Геодзический метод	0.20	–
115	395304.01	2233021.27	Геодзический метод	0.20	–
116	395306.08	2233021.81	Геодзический метод	0.20	–
117	395288.97	2233062.32	Геодзический метод	0.20	–
118	395255.00	2233048.60	Геодзический метод	0.20	–
119	395265.61	2233024.04	Геодзический метод	0.20	–
120	395260.43	2233021.58	Геодзический метод	0.20	–
121	395267.56	2233005.62	Геодзический метод	0.20	–
122	395277.32	2233010.30	Геодзический метод	0.20	–
113	395304.09	2233021.00	Геодзический метод	0.20	–
Зона(16)	–	–	–	–	–
123	392378.00	2231885.20	Геодзический метод	0.10	–
124	392379.06	2231915.18	Геодзический метод	0.10	–
125	392380.12	2231945.16	Геодзический метод	0.10	–
126	392410.18	2231944.29	Геодзический метод	0.30	–
127	392410.90	2231980.80	Геодзический метод	0.60	–
128	392406.47	2232004.52	Геодзический метод	0.60	–
129	392377.02	2231999.56	Геодзический метод	0.60	–
130	392372.84	2232023.31	Геодзический метод	0.60	–
131	392387.52	2232025.79	Геодзический метод	0.60	–
132	392402.04	2232028.23	Геодзический метод	0.60	–
133	392383.80	2232125.90	Геодзический метод	0.60	–
134	392365.39	2232123.23	Геодзический метод	0.60	–
135	392355.50	2232121.80	Геодзический метод	0.60	–
136	392308.03	2232114.48	Геодзический метод	0.20	–
137	392277.70	2232109.80	Геодзический метод	0.20	–
138	392282.77	2232078.87	Геодзический метод	0.20	–
139	392239.28	2232075.33	Картометрический метод	5.00	–
140	392253.70	2231972.18	Картометрический метод	5.00	–
141	392240.77	2231972.65	Картометрический метод	5.00	–
142	392248.94	2231920.57	Геодзический метод	0.20	–
143	392253.90	2231887.30	Геодзический метод	0.20	–
144	392284.20	2231886.50	Геодзический метод	0.20	–
145	392314.50	2231885.70	Геодзический метод	0.20	–
146	392352.13	2231885.40	Геодзический метод	0.10	–
123	392378.00	2231885.20	Геодзический метод	0.10	–
Зона(17)	–	–	–	–	–
147	398404.27	2234331.37	Геодзический метод	0.10	–
148	398406.48	2234333.40	Геодзический метод	0.10	–



149	398349.79	2234395.72	Геодезический метод	0.10	–
150	398328.92	2234376.67	Геодезический метод	0.10	–
151	398353.77	2234348.22	Геодезический метод	0.10	–
152	398384.42	2234313.13	Геодезический метод	0.10	–
147	398404.27	2234331.37	Геодезический метод	0.10	–
Зона1(18)	–	–	–	–	–
153	402553.62	2232464.25	Геодезический метод	0.10	–
154	402548.64	2232474.50	Геодезический метод	0.10	–
155	402540.63	2232495.45	Геодезический метод	0.10	–
156	402533.16	2232522.47	Геодезический метод	0.10	–
157	402530.96	2232535.07	Геодезический метод	0.10	–
158	402523.37	2232578.49	Геодезический метод	0.10	–
159	402514.05	2232631.80	Геодезический метод	0.10	–
160	402512.33	2232641.65	Геодезический метод	0.10	–
161	402492.95	2232640.15	Геодезический метод	0.10	–
162	402457.73	2232637.44	Геодезический метод	0.10	–
163	402467.15	2232568.73	Геодезический метод	0.10	–
164	402472.76	2232527.85	Геодезический метод	0.10	–
165	402477.32	2232514.26	Геодезический метод	0.10	–
166	402480.30	2232505.38	Геодезический метод	0.10	–
167	402490.03	2232476.36	Геодезический метод	0.10	–
168	402508.29	2232440.09	Геодезический метод	0.10	–
153	402553.62	2232464.25	Геодезический метод	0.10	–
Зона1(19)	–	–	–	–	–
169	394298.80	2232139.66	Геодезический метод	0.30	–
170	394292.63	2232159.28	Геодезический метод	0.30	–
171	394282.86	2232156.26	Геодезический метод	0.30	–
172	394288.62	2232136.92	Геодезический метод	0.30	–
169	394298.80	2232139.66	Геодезический метод	0.30	–
Зона1(20)	–	–	–	–	–
173	395149.36	2232505.51	Геодезический метод	0.10	–
174	395149.49	2232536.38	Геодезический метод	0.10	–
175	395156.43	2232541.27	Геодезический метод	0.10	–
176	395168.46	2232540.49	Геодезический метод	0.10	–
177	395163.70	2232573.68	Геодезический метод	0.10	–
178	395148.97	2232590.49	Геодезический метод	0.10	–
179	395130.24	2232590.86	Геодезический метод	0.10	–
180	395095.23	2232575.20	Геодезический метод	0.10	–
181	395087.27	2232615.36	Геодезический метод	0.10	–
182	395084.20	2232635.44	Геодезический метод	0.10	–
183	395056.79	2232725.05	Геодезический метод	0.10	–
184	395078.48	2232733.57	Геодезический метод	0.10	–
185	395103.98	2232668.66	Геодезический метод	0.10	–
186	395112.67	2232663.24	Геодезический метод	0.10	–
187	395195.84	2232690.48	Геодезический метод	0.10	–
188	395213.99	2232649.73	Геодезический метод	0.10	–
189	395240.52	2232661.55	Геодезический метод	0.10	–
190	395226.77	2232693.08	Геодезический метод	0.10	–
191	395223.04	2232701.64	Геодезический метод	0.10	–
192	395216.84	2232715.94	Геодезический метод	0.10	–
193	395212.49	2232725.99	Геодезический метод	0.10	–
194	395205.16	2232742.41	Геодезический метод	0.10	–
195	395190.86	2232775.43	Геодезический метод	0.10	–
196	395184.17	2232774.16	Геодезический метод	0.10	–
197	395169.03	2232812.60	Геодезический метод	0.10	–
198	395157.79	2232841.99	Геодезический метод	0.10	–
199	395151.96	2232856.96	Геодезический метод	0.10	–
200	395148.36	2232866.21	Геодезический метод	0.10	–
201	395135.79	2232861.62	Геодезический метод	0.10	–
202	395041.85	2232824.99	Геодезический метод	0.10	–
203	395054.45	2232988.99	Картометрический метод	5.00	–
204	395050.03	2233031.74	Картометрический метод	5.00	–
205	395040.10	2233066.08	Картометрический метод	5.00	–
206	395021.20	2233115.39	Картометрический	5.00	–

			метод		
207	394960.14	2233088.71	Картометрический метод	5.00	–
208	394959.42	2233090.01	Картометрический метод	5.00	–
209	394957.17	2233094.09	Картометрический метод	5.00	–
210	394907.45	2233074.40	Картометрический метод	5.00	–
211	394901.97	2233072.19	Картометрический метод	5.00	–
212	394900.98	2233071.75	Картометрический метод	5.00	–
213	394903.67	2233065.48	Картометрический метод	5.00	–
214	394892.52	2233060.95	Картометрический метод	5.00	–
215	394868.84	2233051.87	Картометрический метод	5.00	–
216	394853.09	2233046.20	Картометрический метод	5.00	–
217	394845.05	2233043.51	Картометрический метод	5.00	–
218	394832.87	2233039.75	Картометрический метод	5.00	–
219	394836.16	2232980.05	Геодзический метод	0.10	–
220	394813.23	2232970.11	Геодзический метод	0.10	–
221	394813.67	2232952.14	Геодзический метод	0.10	–
222	394811.98	2232950.14	Геодзический метод	0.10	–
223	394811.98	2232949.01	Геодзический метод	0.10	–
224	394816.40	2232938.82	Геодзический метод	0.10	–
225	394810.11	2232937.00	Геодзический метод	0.10	–
226	394793.03	2232929.88	Геодзический метод	0.10	–
227	394790.48	2232929.33	Картометрический метод	5.00	–
228	394791.14	2232927.57	Картометрический метод	5.00	–
229	394787.27	2232925.97	Картометрический метод	5.00	–
230	394790.21	2232914.99	Геодзический метод	0.10	–
231	394770.01	2232906.74	Геодзический метод	0.10	–
232	394777.04	2232886.82	Картометрический метод	5.00	–
233	394746.28	2232875.28	Геодзический метод	0.10	–
234	394731.47	2232868.49	Геодзический метод	0.10	–
235	394704.91	2232856.83	Картометрический метод	5.00	–
236	394696.90	2232875.31	Картометрический метод	5.00	–
237	394698.21	2232876.01	Картометрический метод	5.00	–
238	394697.58	2232876.99	Картометрический метод	5.00	–
239	394687.38	2232897.81	Картометрический метод	5.00	–
240	394689.19	2232902.11	Картометрический метод	5.00	–
241	394661.06	2232943.88	Картометрический метод	5.00	–
242	394636.99	2232984.00	Картометрический метод	5.00	–
243	394616.36	2232978.71	Картометрический метод	5.00	–
244	394607.59	2232976.33	Картометрический метод	5.00	–
245	394642.36	2232913.20	Картометрический метод	5.00	–
246	394641.34	2232912.56	Картометрический	5.00	–

			метод		
247	394668.71	2232865.59	Картометрический метод	5.00	–
248	394670.09	2232866.33	Картометрический метод	5.00	–
249	394682.63	2232849.64	Картометрический метод	5.00	–
250	394562.00	2232796.25	Картометрический метод	5.00	–
251	394571.85	2232771.01	Геодезический метод	0.10	–
252	394588.78	2232721.31	Геодезический метод	0.10	–
253	394589.88	2232716.87	Геодезический метод	0.10	–
254	394591.39	2232714.12	Геодезический метод	0.10	–
255	394598.29	2232691.76	Геодезический метод	0.10	–
256	394605.85	2232667.88	Геодезический метод	0.10	–
257	394596.46	2232664.01	Геодезический метод	0.10	–
258	394588.32	2232661.72	Геодезический метод	0.10	–
259	394588.40	2232660.92	Геодезический метод	0.10	–
260	394583.12	2232659.58	Геодезический метод	0.10	–
261	394582.86	2232660.35	Геодезический метод	0.10	–
262	394573.87	2232658.95	Геодезический метод	0.10	–
263	394574.47	2232655.20	Геодезический метод	0.10	–
264	394550.30	2232649.48	Геодезический метод	0.10	–
265	394552.38	2232640.33	Геодезический метод	0.10	–
266	394546.07	2232638.88	Геодезический метод	0.10	–
267	394548.75	2232623.17	Геодезический метод	0.10	–
268	394545.33	2232622.39	Геодезический метод	0.10	–
269	394548.21	2232609.71	Геодезический метод	0.10	–
270	394554.73	2232611.28	Геодезический метод	0.10	–
271	394556.38	2232604.58	Геодезический метод	0.10	–
272	394613.43	2232622.62	Геодезический метод	0.10	–
273	394615.43	2232626.42	Геодезический метод	0.10	–
274	394620.16	2232629.46	Геодезический метод	0.10	–
275	394632.05	2232633.86	Геодезический метод	0.10	–
276	394628.41	2232645.21	Геодезический метод	0.10	–
277	394664.27	2232658.64	Геодезический метод	0.10	–
278	394665.04	2232656.66	Геодезический метод	0.10	–
279	394666.89	2232651.88	Геодезический метод	0.10	–
280	394670.03	2232653.05	Геодезический метод	0.10	–
281	394669.34	2232655.05	Геодезический метод	0.10	–
282	394667.55	2232660.33	Геодезический метод	0.10	–
283	394665.37	2232666.73	Геодезический метод	0.10	–
284	394691.81	2232675.35	Геодезический метод	0.10	–
285	394700.72	2232656.51	Геодезический метод	0.10	–
286	394704.80	2232647.26	Геодезический метод	0.10	–
287	394706.39	2232648.20	Геодезический метод	0.10	–
288	394702.69	2232656.14	Геодезический метод	0.10	–
289	394707.76	2232658.75	Геодезический метод	0.10	–
290	394711.44	2232650.83	Геодезический метод	0.10	–
291	394732.18	2232661.79	Геодезический метод	0.10	–
292	394728.33	2232671.38	Геодезический метод	0.10	–
293	394755.50	2232680.40	Геодезический метод	0.10	–
294	394773.68	2232686.86	Геодезический метод	0.10	–
295	394773.60	2232687.07	Геодезический метод	0.10	–
296	394783.94	2232691.02	Геодезический метод	0.10	–
297	394781.01	2232698.78	Геодезический метод	0.10	–
298	394802.82	2232709.19	Геодезический метод	0.10	–
299	394815.10	2232722.59	Геодезический метод	0.10	–
300	394826.93	2232734.56	Геодезический метод	0.10	–
301	394835.64	2232738.54	Геодезический метод	0.10	–
302	394836.60	2232739.89	Геодезический метод	0.10	–
303	394870.66	2232753.56	Геодезический метод	0.10	–
304	394882.87	2232767.65	Геодезический метод	0.10	–
305	394895.82	2232773.29	Геодезический метод	0.10	–
306	394920.45	2232782.98	Геодезический метод	0.10	–
307	394925.76	2232785.02	Геодезический метод	0.10	–
308	394941.01	2232790.03	Геодезический метод	0.10	–

309	394944.81	2232788.78	Геодезический метод	0.10	–
310	394946.58	2232787.77	Геодезический метод	0.10	–
311	394949.55	2232784.89	Геодезический метод	0.10	–
312	394955.78	2232786.43	Геодезический метод	0.10	–
313	394958.05	2232777.35	Картометрический метод	5.00	–
314	394973.59	2232781.33	Картометрический метод	5.00	–
315	394976.14	2232772.53	Картометрический метод	5.00	–
316	394972.76	2232771.39	Картометрический метод	5.00	–
317	394978.30	2232752.59	Геодезический метод	0.20	–
318	394968.49	2232749.43	Геодезический метод	0.20	–
319	394981.48	2232708.48	Геодезический метод	0.20	–
320	394991.69	2232689.56	Геодезический метод	0.10	–
321	394992.69	2232686.42	Геодезический метод	0.10	–
322	395001.03	2232652.59	Геодезический метод	0.10	–
323	395009.02	2232620.16	Геодезический метод	0.10	–
324	395010.38	2232614.66	Геодезический метод	0.10	–
325	395014.85	2232596.54	Геодезический метод	0.10	–
326	395015.00	2232595.93	Геодезический метод	0.10	–
327	395019.55	2232577.48	Геодезический метод	0.10	–
328	395028.05	2232578.05	Геодезический метод	0.10	–
329	395030.52	2232560.06	Геодезический метод	0.10	–
330	395023.97	2232559.90	Геодезический метод	0.10	–
331	395028.18	2232541.78	Геодезический метод	0.10	–
332	395033.83	2232517.44	Геодезический метод	0.10	–
333	395000.58	2232520.78	Геодезический метод	0.10	–
334	395007.83	2232511.08	Геодезический метод	0.10	–
335	395034.53	2232476.11	Геодезический метод	0.10	–
336	395044.70	2232479.82	Геодезический метод	0.10	–
337	395069.43	2232503.17	Геодезический метод	0.10	–
338	395092.51	2232497.79	Геодезический метод	0.10	–
339	395094.39	2232504.15	Геодезический метод	0.10	–
340	395109.09	2232505.31	Геодезический метод	0.10	–
341	395130.95	2232505.53	Геодезический метод	0.10	–
173	395149.36	2232505.51	Геодезический метод	0.10	–
–	–	–	–	–	–
342	394815.06	2232748.17	Геодезический метод	0.10	–
343	394811.21	2232756.57	Геодезический метод	0.10	–
344	394807.26	2232765.16	Геодезический метод	0.10	–
345	394793.39	2232792.75	Геодезический метод	0.10	–
346	394792.63	2232792.64	Геодезический метод	0.10	–
347	394785.67	2232807.58	Геодезический метод	0.10	–
348	394786.20	2232811.18	Геодезический метод	0.10	–
349	394799.23	2232817.64	Геодезический метод	0.10	–
350	394803.75	2232819.67	Геодезический метод	0.10	–
351	394802.97	2232821.68	Геодезический метод	0.10	–
352	394796.21	2232821.49	Геодезический метод	0.10	–
353	394782.23	2232861.01	Геодезический метод	0.10	–
354	394767.54	2232856.57	Геодезический метод	0.10	–
355	394763.01	2232854.46	Геодезический метод	0.10	–
356	394754.03	2232850.64	Геодезический метод	0.10	–
357	394737.85	2232843.96	Геодезический метод	0.10	–
358	394716.33	2232830.98	Геодезический метод	0.10	–
359	394727.22	2232807.68	Геодезический метод	0.10	–
360	394717.17	2232802.98	Геодезический метод	0.10	–
361	394716.03	2232802.51	Геодезический метод	0.10	–
362	394714.76	2232801.99	Геодезический метод	0.10	–
363	394716.26	2232798.85	Геодезический метод	0.10	–
364	394716.89	2232796.88	Геодезический метод	0.10	–
365	394718.50	2232793.02	Геодезический метод	0.10	–
366	394718.68	2232792.59	Геодезический метод	0.10	–
367	394724.30	2232779.10	Геодезический метод	0.10	–
368	394728.95	2232768.11	Геодезический метод	0.10	–
369	394734.29	2232755.50	Геодезический метод	0.10	–

370	394736.33	2232750.94	Геодезический метод	0.10	–
371	394737.67	2232747.86	Геодезический метод	0.10	–
372	394740.30	2232743.12	Геодезический метод	0.10	–
373	394761.45	2232750.24	Геодезический метод	0.10	–
374	394765.35	2232740.28	Геодезический метод	0.10	–
375	394792.06	2232746.82	Геодезический метод	0.10	–
342	394815.06	2232748.17	Геодезический метод	0.10	–
–	–	–	–	–	–
376	394713.27	2232790.86	Геодезический метод	0.10	–
377	394700.06	2232822.28	Геодезический метод	0.10	–
378	394663.05	2232806.32	Геодезический метод	0.10	–
379	394677.19	2232774.38	Геодезический метод	0.10	–
376	394713.27	2232790.86	Геодезический метод	0.10	–
Зона1(21)	–	–	–	–	–
380	395214.99	2232967.40	Геодезический метод	0.10	–
381	395237.92	2232977.18	Картометрический метод	5.00	–
382	395226.98	2233006.93	Геодезический метод	0.10	–
383	395213.51	2233041.01	Геодезический метод	0.10	–
384	395174.60	2233024.93	Геодезический метод	0.10	–
385	395141.85	2233010.33	Картометрический метод	5.00	–
386	395143.47	2233004.92	Геодезический метод	0.10	–
387	395144.25	2233000.71	Геодезический метод	0.10	–
388	395146.75	2232995.51	Геодезический метод	0.10	–
389	395154.20	2232975.47	Геодезический метод	0.10	–
390	395148.99	2232973.67	Геодезический метод	0.10	–
391	395144.51	2232972.44	Геодезический метод	0.10	–
392	395132.62	2232969.17	Геодезический метод	0.10	–
393	395143.99	2232927.60	Геодезический метод	0.10	–
394	395163.75	2232937.71	Геодезический метод	0.10	–
395	395170.50	2232940.87	Геодезический метод	0.10	–
396	395178.50	2232945.21	Геодезический метод	0.10	–
397	395183.56	2232948.57	Геодезический метод	0.10	–
398	395190.34	2232954.63	Геодезический метод	0.10	–
399	395202.98	2232962.21	Геодезический метод	0.10	–
380	395214.99	2232967.40	Геодезический метод	0.10	–
Зона1(22)	–	–	–	–	–
400	395706.17	2232803.61	Геодезический метод	0.30	–
401	395698.21	2232827.29	Геодезический метод	0.30	–
402	395689.94	2232856.33	Геодезический метод	0.30	–
403	395682.87	2232854.35	Геодезический метод	0.30	–
404	395616.00	2232834.65	Геодезический метод	0.30	–
405	395611.36	2232827.09	Геодезический метод	0.30	–
406	395624.88	2232781.02	Геодезический метод	0.30	–
407	395627.73	2232780.02	Геодезический метод	0.30	–
400	395706.17	2232803.61	Геодезический метод	0.30	–
Зона1(23)	–	–	–	–	–
408	395630.98	2232669.28	Картометрический метод	5.00	–
409	395632.21	2232669.83	Картометрический метод	5.00	–
410	395634.34	2232671.22	Картометрический метод	5.00	–
411	395625.77	2232697.41	Картометрический метод	5.00	–
412	395617.59	2232695.21	Картометрический метод	5.00	–
413	395615.08	2232694.53	Картометрический метод	5.00	–
414	395610.22	2232710.59	Картометрический метод	5.00	–
415	395604.66	2232728.65	Картометрический метод	5.00	–
416	395603.16	2232733.52	Картометрический метод	5.00	–
417	395592.09	2232730.54	Картометрический метод	5.00	–

			метод		
418	395593.72	2232725.28	Картометрический метод	5.00	–
419	395592.09	2232724.78	Картометрический метод	5.00	–
420	395591.71	2232726.01	Картометрический метод	5.00	–
421	395575.74	2232710.52	Картометрический метод	5.00	–
422	395573.68	2232708.43	Картометрический метод	5.00	–
423	395542.13	2232678.67	Картометрический метод	5.00	–
424	395542.32	2232669.00	Картометрический метод	5.00	–
425	395569.37	2232643.69	Картометрический метод	5.00	–
426	395569.81	2232643.30	Картометрический метод	5.00	–
427	395572.40	2232640.51	Картометрический метод	5.00	–
428	395573.33	2232640.09	Картометрический метод	5.00	–
429	395604.91	2232655.54	Картометрический метод	5.00	–
430	395608.12	2232659.10	Картометрический метод	5.00	–
408	395630.98	2232669.28	Картометрический метод	5.00	–
Зона1(24)	–	–	–	–	–
431	395970.55	2232624.86	Картометрический метод	5.00	–
432	395967.64	2232632.68	Геодезический метод	0.10	–
433	395958.23	2232660.62	Геодезический метод	0.10	–
434	395995.34	2232673.12	Геодезический метод	0.10	–
435	396030.27	2232687.37	Геодезический метод	0.10	–
436	396037.55	2232690.18	Картометрический метод	5.00	–
437	396023.07	2232728.97	Геодезический метод	0.10	–
438	396015.22	2232726.42	Геодезический метод	0.10	–
439	396009.04	2232743.06	Геодезический метод	0.10	–
440	395992.31	2232773.73	Геодезический метод	0.10	–
441	396001.97	2232777.73	Геодезический метод	0.10	–
442	396000.92	2232780.66	Геодезический метод	0.10	–
443	395984.14	2232826.48	Геодезический метод	0.10	–
444	395965.78	2232856.94	Геодезический метод	0.10	–
445	395954.98	2232867.97	Геодезический метод	0.10	–
446	395953.25	2232870.28	Геодезический метод	0.10	–
447	395948.23	2232878.11	Геодезический метод	0.10	–
448	395947.50	2232879.58	Геодезический метод	0.10	–
449	395941.66	2232891.35	Геодезический метод	0.10	–
450	395832.95	2232878.60	Геодезический метод	0.10	–
451	395830.44	2232878.07	Геодезический метод	0.10	–
452	395758.30	2232862.85	Геодезический метод	0.10	–
453	395776.77	2232807.82	Геодезический метод	0.10	–
454	395777.18	2232806.86	Геодезический метод	0.10	–
455	395778.25	2232802.65	Геодезический метод	0.10	–
456	395762.30	2232798.48	Картометрический метод	5.00	–
457	395768.14	2232776.01	Геодезический метод	0.10	–
458	395769.29	2232773.81	Геодезический метод	0.10	–
459	395771.22	2232720.76	Геодезический метод	0.10	–
460	395781.03	2232689.51	Геодезический метод	0.10	–
461	395783.44	2232690.11	Геодезический метод	0.10	–
462	395785.33	2232684.61	Геодезический метод	0.10	–
463	395795.06	2232649.30	Геодезический метод	0.10	–
464	395806.38	2232652.61	Геодезический метод	0.10	–

465	395811.71	2232637.17	Геодезический метод	0.10	–
466	395799.94	2232627.04	Геодезический метод	0.10	–
467	395803.69	2232627.41	Геодезический метод	0.10	–
468	395832.25	2232630.59	Геодезический метод	0.10	–
469	395836.12	2232599.76	Геодезический метод	0.10	–
470	395838.36	2232581.90	Геодезический метод	0.10	–
471	395839.26	2232578.57	Картометрический метод	5.00	–
472	395839.71	2232578.71	Картометрический метод	5.00	–
431	395970.55	2232624.86	Картометрический метод	5.00	–
–	–	–	–	–	–
473	395910.86	2232757.71	Геодезический метод	0.10	–
474	395901.02	2232768.38	Геодезический метод	0.10	–
475	395887.67	2232802.01	Геодезический метод	0.10	–
476	395924.93	2232816.81	Геодезический метод	0.10	–
477	395905.29	2232861.80	Геодезический метод	0.10	–
478	395900.59	2232859.84	Геодезический метод	0.10	–
479	395883.38	2232853.29	Геодезический метод	0.10	–
480	395861.43	2232845.29	Геодезический метод	0.10	–
481	395843.95	2232840.39	Геодезический метод	0.10	–
482	395799.07	2232827.79	Геодезический метод	0.10	–
483	395817.06	2232780.62	Геодезический метод	0.10	–
484	395832.49	2232775.81	Геодезический метод	0.10	–
485	395878.42	2232795.65	Геодезический метод	0.10	–
486	395881.81	2232792.56	Геодезический метод	0.10	–
487	395887.50	2232778.31	Геодезический метод	0.10	–
488	395887.75	2232777.69	Геодезический метод	0.10	–
489	395897.84	2232752.43	Геодезический метод	0.10	–
473	395910.86	2232757.71	Геодезический метод	0.10	–
Зона1(25)	–	–	–	–	–
490	396066.33	2232130.70	Геодезический метод	0.10	–
491	396072.45	2232133.65	Картометрический метод	5.00	–
492	396059.47	2232160.38	Картометрический метод	5.00	–
493	396044.01	2232176.11	Картометрический метод	5.00	–
494	396023.98	2232186.45	Картометрический метод	5.00	–
495	396000.33	2232194.74	Картометрический метод	5.00	–
496	395979.42	2232197.09	Картометрический метод	5.00	–
497	395939.16	2232199.81	Геодезический метод	0.10	–
498	395943.19	2232194.08	Геодезический метод	0.10	–
499	395945.95	2232180.51	Геодезический метод	0.10	–
500	395929.44	2232175.21	Геодезический метод	0.10	–
501	395928.15	2232174.81	Геодезический метод	0.10	–
502	395929.95	2232168.86	Геодезический метод	0.10	–
503	395944.16	2232121.90	Геодезический метод	0.10	–
504	395952.76	2232118.10	Геодезический метод	0.10	–
505	395972.72	2232105.49	Геодезический метод	0.10	–
506	396012.00	2232118.11	Геодезический метод	0.10	–
507	396020.31	2232106.99	Геодезический метод	0.10	–
508	396045.87	2232120.26	Геодезический метод	0.10	–
509	396052.92	2232123.73	Геодезический метод	0.10	–
490	396066.33	2232130.70	Геодезический метод	0.10	–
Зона1(26)	–	–	–	–	–
510	395965.14	2232205.30	Геодезический метод	0.10	–
511	395957.12	2232236.80	Геодезический метод	0.10	–
512	395991.31	2232244.16	Геодезический метод	0.10	–
513	396006.12	2232255.36	Геодезический метод	0.10	–
514	396000.04	2232279.85	Геодезический метод	0.10	–
515	395998.11	2232287.61	Геодезический метод	0.10	–
516	395995.70	2232298.14	Геодезический метод	0.10	–

517	395992.66	2232309.76	Геодезический метод	0.10	–
518	395980.24	2232357.09	Геодезический метод	0.10	–
519	395957.42	2232427.76	Геодезический метод	0.10	–
520	395935.10	2232428.60	Картометрический метод	5.00	–
521	395931.30	2232440.40	Картометрический метод	5.00	–
522	395874.41	2232422.11	Картометрический метод	5.00	–
523	395878.20	2232410.30	Картометрический метод	5.00	–
524	395869.39	2232396.35	Картометрический метод	5.00	–
525	395798.01	2232369.26	Картометрический метод	5.00	–
526	395812.60	2232330.01	Картометрический метод	5.00	–
527	395833.55	2232271.73	Картометрический метод	5.00	–
528	395865.29	2232218.73	Геодезический метод	0.10	–
529	395959.98	2232206.02	Геодезический метод	0.10	–
510	395965.14	2232205.30	Геодезический метод	0.10	–
–	–	–	–	–	–
530	395969.98	2232359.60	Геодезический метод	0.10	–
531	395951.05	2232421.87	Геодезический метод	0.10	–
532	395899.43	2232405.43	Геодезический метод	0.10	–
533	395915.56	2232351.51	Геодезический метод	0.10	–
534	395917.70	2232344.31	Геодезический метод	0.10	–
530	395969.98	2232359.60	Геодезический метод	0.10	–
Зона1(27)	–	–	–	–	–
535	396600.74	2233469.71	Картометрический метод	5.00	–
536	396584.24	2233517.97	Картометрический метод	5.00	–
537	396566.28	2233511.78	Картометрический метод	5.00	–
538	396558.72	2233509.18	Картометрический метод	5.00	–
539	396558.17	2233502.70	Картометрический метод	5.00	–
540	396549.61	2233500.83	Картометрический метод	5.00	–
541	396485.39	2233477.12	Картометрический метод	5.00	–
542	396472.53	2233472.99	Картометрический метод	5.00	–
543	396476.17	2233462.54	Картометрический метод	5.00	–
544	396479.71	2233458.78	Картометрический метод	5.00	–
545	396490.89	2233455.72	Картометрический метод	5.00	–
546	396513.05	2233453.56	Картометрический метод	5.00	–
547	396552.04	2233454.66	Картометрический метод	5.00	–
548	396566.83	2233460.94	Картометрический метод	5.00	–
549	396566.88	2233460.72	Картометрический метод	5.00	–
550	396573.61	2233462.67	Картометрический метод	5.00	–
535	396600.74	2233469.71	Картометрический метод	5.00	–
Зона1(28)	–	–	–	–	–
551	396617.05	2234566.23	Геодезический метод	0.10	–
552	396640.91	2234583.01	Геодезический метод	0.10	–
553	396641.92	2234583.72	Геодезический метод	0.10	–



554	396655.32	2234593.14	Геодезический метод	0.30	–
555	396652.32	2234599.20	Геодезический метод	0.30	–
556	396618.82	2234653.29	Геодезический метод	0.30	–
557	396602.88	2234641.89	Геодезический метод	0.30	–
558	396585.04	2234629.10	Геодезический метод	0.30	–
559	396553.16	2234602.85	Геодезический метод	0.30	–
560	396518.68	2234574.46	Геодезический метод	0.30	–
561	396497.68	2234557.17	Геодезический метод	0.30	–
562	396496.86	2234556.49	Геодезический метод	0.30	–
563	396483.71	2234545.66	Геодезический метод	0.30	–
564	396480.53	2234549.94	Геодезический метод	0.30	–
565	396468.50	2234541.12	Геодезический метод	0.30	–
566	396461.89	2234536.27	Геодезический метод	0.30	–
567	396466.01	2234530.71	Геодезический метод	0.30	–
568	396484.02	2234506.39	Геодезический метод	0.30	–
569	396491.10	2234513.61	Геодезический метод	0.30	–
570	396492.38	2234514.91	Геодезический метод	0.30	–
571	396502.16	2234502.15	Геодезический метод	0.30	–
572	396511.10	2234509.41	Геодезический метод	0.10	–
573	396523.75	2234492.74	Геодезический метод	0.10	–
551	396617.05	2234566.23	Геодезический метод	0.10	–
Зона1(29)	–	–	–	–	–
574	396326.58	2234154.57	Геодезический метод	0.10	–
575	396302.52	2234152.99	Геодезический метод	0.10	–
576	396296.85	2234152.99	Геодезический метод	0.10	–
577	396308.05	2234137.93	Картометрический метод	5.00	–
578	396330.30	2234155.77	Геодезический метод	0.10	–
574	396326.58	2234154.57	Геодезический метод	0.10	–
Зона1(30)	–	–	–	–	–
579	396170.56	2234185.89	Геодезический метод	0.20	–
580	396146.17	2234213.26	Геодезический метод	0.20	–
581	396146.43	2234181.98	Геодезический метод	0.20	–
579	396170.56	2234185.89	Геодезический метод	0.20	–
Зона1(31)	–	–	–	–	–
582	396023.44	2234217.63	Геодезический метод	0.10	–
583	396016.17	2234229.31	Геодезический метод	0.10	–
584	396010.89	2234237.80	Геодезический метод	0.10	–
585	396004.07	2234248.50	Геодезический метод	0.10	–
586	395979.56	2234243.46	Геодезический метод	0.20	–
587	395978.99	2234241.60	Геодезический метод	0.20	–
588	395979.19	2234239.61	Геодезический метод	0.20	–
589	395978.65	2234237.71	Геодезический метод	0.20	–
590	395977.19	2234236.42	Геодезический метод	0.20	–
591	395974.37	2234235.97	Геодезический метод	0.20	–
592	395971.84	2234235.56	Геодезический метод	0.20	–
593	395980.32	2234191.09	Картометрический метод	5.00	–
582	396023.44	2234217.63	Геодезический метод	0.10	–
Зона1(32)	–	–	–	–	–
594	396498.00	2234129.49	Картометрический метод	5.00	–
595	396551.66	2234179.81	Картометрический метод	5.00	–
596	396543.45	2234221.12	Картометрический метод	5.00	–
597	396538.83	2234243.86	Картометрический метод	5.00	–
598	396491.73	2234324.46	Геодезический метод	0.10	–
599	396444.98	2234320.81	Геодезический метод	0.10	–
600	396417.68	2234298.03	Геодезический метод	0.10	–
601	396405.02	2234286.98	Геодезический метод	0.10	–
602	396400.21	2234282.78	Геодезический метод	0.10	–
603	396396.54	2234279.60	Геодезический метод	0.20	–
604	396422.32	2234243.50	Геодезический метод	0.20	–
605	396414.17	2234235.75	Геодезический метод	0.20	–
606	396405.18	2234226.11	Геодезический метод	0.20	–

607	396392.66	2234212.61	Геодезический метод	0.20	–
608	396384.50	2234212.83	Геодезический метод	0.20	–
609	396379.26	2234236.76	Геодезический метод	0.20	–
610	396370.12	2234248.51	Геодезический метод	0.20	–
611	396366.11	2234253.99	Геодезический метод	0.20	–
612	396310.24	2234205.69	Геодезический метод	0.10	–
613	396344.22	2234166.93	Геодезический метод	0.10	–
614	396338.17	2234162.08	Геодезический метод	0.10	–
615	396422.00	2234066.37	Картометрический метод	5.00	–
616	396430.00	2234071.61	Картометрический метод	5.00	–
617	396434.57	2234075.69	Картометрический метод	5.00	–
618	396433.65	2234083.37	Картометрический метод	5.00	–
619	396489.02	2234130.87	Картометрический метод	5.00	–
620	396493.20	2234125.79	Картометрический метод	5.00	–
594	396498.00	2234129.49	Картометрический метод	5.00	–
Зона1(33)	–	–	–	–	–
621	396303.33	2232754.14	Геодезический метод	0.20	–
622	396287.46	2232780.61	Геодезический метод	0.20	–
623	396276.43	2232799.28	Геодезический метод	0.20	–
624	396276.34	2232799.51	Геодезический метод	0.20	–
625	396255.83	2232833.75	Геодезический метод	0.20	–
626	396222.78	2232816.53	Геодезический метод	0.20	–
627	396219.00	2232814.55	Геодезический метод	0.20	–
628	396211.79	2232810.79	Геодезический метод	0.20	–
629	396208.39	2232817.99	Геодезический метод	0.20	–
630	396200.90	2232813.39	Геодезический метод	0.20	–
631	396203.97	2232806.72	Геодезический метод	0.20	–
632	396184.28	2232798.90	Геодезический метод	0.20	–
633	396194.13	2232780.55	Геодезический метод	0.20	–
634	396197.53	2232782.44	Геодезический метод	0.20	–
635	396201.83	2232774.03	Геодезический метод	0.20	–
636	396202.80	2232774.61	Геодезический метод	0.20	–
637	396206.83	2232767.38	Геодезический метод	0.20	–
638	396202.01	2232764.85	Геодезический метод	0.20	–
639	396220.00	2232728.18	Геодезический метод	0.20	–
640	396226.03	2232716.89	Геодезический метод	0.20	–
641	396226.89	2232715.27	Геодезический метод	0.20	–
621	396303.33	2232754.14	Геодезический метод	0.20	–
Зона1(34)	–	–	–	–	–
642	398823.41	2233958.45	Геодезический метод	0.20	–
643	398823.41	2233980.03	Геодезический метод	0.20	–
644	398798.80	2233976.93	Геодезический метод	0.20	–
645	398798.77	2233958.57	Геодезический метод	0.20	–
642	398823.41	2233958.45	Геодезический метод	0.20	–
Зона1(35)	–	–	–	–	–
646	398753.31	2234347.23	Геодезический метод	0.10	–
647	398752.36	2234366.15	Геодезический метод	0.10	–
648	398730.57	2234365.28	Геодезический метод	0.10	–
649	398731.24	2234345.88	Геодезический метод	0.10	–
646	398753.31	2234347.23	Геодезический метод	0.10	–
Зона1(36)	–	–	–	–	–
650	398897.73	2234170.56	Геодезический метод	0.10	–
651	398898.29	2234179.84	Картометрический метод	5.00	–
652	398898.05	2234213.55	Картометрический метод	5.00	–
653	398903.23	2234220.59	Геодезический метод	0.10	–
654	398918.28	2234220.39	Геодезический метод	0.20	–
655	398920.22	2234258.60	Геодезический метод	0.20	–
656	398963.65	2234258.90	Геодезический метод	0.10	–

657	398961.14	2234295.50	Геодезический метод	0.10	–
658	398961.14	2234296.38	Геодезический метод	0.10	–
659	398948.66	2234295.78	Геодезический метод	0.10	–
660	398948.07	2234312.13	Геодезический метод	0.10	–
661	398943.70	2234312.07	Геодезический метод	0.10	–
662	398943.54	2234319.94	Геодезический метод	0.10	–
663	398943.44	2234324.97	Геодезический метод	0.10	–
664	398921.77	2234322.30	Геодезический метод	0.10	–
665	398921.07	2234358.44	Геодезический метод	0.10	–
666	398901.53	2234358.41	Геодезический метод	0.10	–
667	398901.32	2234363.76	Геодезический метод	0.10	–
668	398900.08	2234387.62	Геодезический метод	0.10	–
669	398899.36	2234408.30	Геодезический метод	0.10	–
670	398897.71	2234455.20	Геодезический метод	0.10	–
671	398896.95	2234477.08	Геодезический метод	0.10	–
672	398895.99	2234504.37	Геодезический метод	0.10	–
673	398871.51	2234503.51	Геодезический метод	0.10	–
674	398867.23	2234503.40	Геодезический метод	0.10	–
675	398856.69	2234503.50	Картометрический метод	5.00	–
676	398858.80	2234334.85	Картометрический метод	5.00	–
677	398807.14	2234333.10	Картометрический метод	5.00	–
678	398800.20	2234166.65	Геодезический метод	0.10	–
679	398800.59	2234140.65	Геодезический метод	0.10	–
680	398801.50	2234121.83	Картометрический метод	5.00	–
681	398878.14	2234120.97	Геодезический метод	0.10	–
682	398879.23	2234170.96	Геодезический метод	0.10	–
650	398897.73	2234170.56	Геодезический метод	0.10	–
Зона1(37)	–	–	–	–	–
683	392186.88	2231894.50	Геодезический метод	0.10	–
684	392178.00	2231970.22	Геодезический метод	0.10	–
685	392177.62	2231973.40	Геодезический метод	0.10	–
686	392131.40	2231962.74	Геодезический метод	0.10	–
687	392123.57	2231960.93	Геодезический метод	0.10	–
688	392091.09	2231953.43	Геодезический метод	2.50	–
689	392067.55	2231948.00	Геодезический метод	2.50	–
690	392065.09	2231966.76	Геодезический метод	2.50	–
691	392059.56	2232009.10	Геодезический метод	2.50	–
692	392056.12	2232035.46	Геодезический метод	0.10	–
693	392000.64	2232023.91	Геодезический метод	0.10	–
694	392003.73	2232001.10	Геодезический метод	0.10	–
695	392008.24	2231967.76	Геодезический метод	0.10	–
696	392009.44	2231958.89	Геодезический метод	0.10	–
697	392012.63	2231935.33	Геодезический метод	0.10	–
698	391979.78	2231927.75	Геодезический метод	0.10	–
699	391924.02	2231919.46	Геодезический метод	0.10	–
700	391912.39	2232005.53	Геодезический метод	0.10	–
701	391875.83	2231997.92	Геодезический метод	0.10	–
702	391834.11	2231989.24	Геодезический метод	0.10	–
703	391806.90	2231983.57	Геодезический метод	0.10	–
704	391744.28	2231970.54	Геодезический метод	0.10	–
705	391629.07	2231946.55	Геодезический метод	0.10	–
706	391623.03	2231945.29	Геодезический метод	2.50	–
707	391515.45	2231919.84	Геодезический метод	2.50	–
708	391459.90	2231901.66	Геодезический метод	2.50	–
709	391430.29	2231899.87	Геодезический метод	0.10	–
710	391435.41	2231891.75	Геодезический метод	0.10	–
711	391471.06	2231835.25	Геодезический метод	0.10	–
712	391545.39	2231851.04	Геодезический метод	0.10	–
713	391567.12	2231849.94	Геодезический метод	0.10	–
714	391619.43	2231847.30	Геодезический метод	0.10	–
715	391633.88	2231843.81	Геодезический метод	0.10	–
716	391658.30	2231848.35	Геодезический метод	0.10	–
717	391688.61	2231851.00	Геодезический метод	0.10	–

718	391743.89	2231855.82	Геодезический метод	0.10	–
719	391798.68	2231860.61	Геодезический метод	0.10	–
720	391831.13	2231863.44	Геодезический метод	0.10	–
721	391849.49	2231865.04	Геодезический метод	0.10	–
722	391896.63	2231869.16	Геодезический метод	0.10	–
723	391911.60	2231870.47	Геодезический метод	0.10	–
724	391940.77	2231873.02	Геодезический метод	0.10	–
725	391982.62	2231876.67	Геодезический метод	0.10	–
726	392022.35	2231880.13	Геодезический метод	0.10	–
727	392043.03	2231881.94	Геодезический метод	0.10	–
728	392101.97	2231887.09	Геодезический метод	0.10	–
729	392121.15	2231888.77	Геодезический метод	0.10	–
730	392141.08	2231890.50	Геодезический метод	0.10	–
731	392163.98	2231892.50	Геодезический метод	0.10	–
683	392186.88	2231894.50	Геодезический метод	0.10	–

3. Сведения о характерных точках части (частей) границы объекта

Обозначение характерных точек части границы	Координаты, м		Метод определения координат характерной точки	Средняя квадратическая погрешность положения характерной точки (M <sub>t</sub> ), м	Описание обозначения точки на местности (при наличии)
	X	Y			
1	2	3	4	5	6
–	–	–	–	–	–

Текстовое описание местоположения границ объекта		
Прохождение границы		Описание прохождения границы
от точки	до точки	
1	2	3
-	-	-

## ГРАФИЧЕСКОЕ ОПИСАНИЕ

местоположения границ населенных пунктов, территориальных зон,  
особо охраняемых природных территорий,  
зон с особыми условиями использования территории

### **Территориальная зона ОД-1 "Зона делового, общественного и коммерческого назначения"**

(наименование объекта, местоположение границ которого описано (далее - объект))

#### Раздел 1

##### Сведения об объекте

Сведения об объекте		
№ п/п	Характеристики объекта	Описание характеристик
1	2	3
1	Местоположение объекта	Пензенская область, Бессоновский район, Бессоновский сельсовет, с. Ухтинка
2	Площадь объекта +/- величина погрешности определения площади (Р+/- Дельта Р)	13919 кв.м ± 48 кв.м
3	Иные характеристики объекта	–

## Раздел 2

Сведения о местоположении границ объекта					
1. Система координат МСК-58, зона 2					
2. Сведения о характерных точках границ объекта					
Обозначение характерных точек границ	Координаты, м		Метод определения координат характерной точки	Средняя квадратическая погрешность положения характерной точки (M <sub>t</sub> ), м	Описание обозначения точки на местности (при наличии)
	X	Y			
1	2	3	4	5	6
Зона1(1)	–	–	–	–	–
1	390869.66	2231384.78	Геодезический метод	0.10	–
2	390872.60	2231390.85	Геодезический метод	0.10	–
3	390832.81	2231475.01	Геодезический метод	0.10	–
4	390808.29	2231462.42	Геодезический метод	0.10	–
5	390791.65	2231467.15	Геодезический метод	0.10	–
6	390764.00	2231446.76	Геодезический метод	0.10	–
7	390748.35	2231469.80	Геодезический метод	0.10	–
8	390727.90	2231455.20	Геодезический метод	0.10	–
9	390728.04	2231451.49	Геодезический метод	0.10	–
10	390763.43	2231397.58	Геодезический метод	0.10	–
11	390777.71	2231403.26	Геодезический метод	0.10	–
12	390794.11	2231405.83	Геодезический метод	0.10	–
13	390812.92	2231395.42	Геодезический метод	0.10	–
14	390830.24	2231363.96	Геодезический метод	0.10	–
1	390869.66	2231384.78	Геодезический метод	0.10	–
Зона1(2)	–	–	–	–	–
15	390625.65	2231433.78	Геодезический метод	0.10	–
16	390615.45	2231452.27	Геодезический метод	0.10	–
17	390614.39	2231451.57	Геодезический метод	0.10	–
18	390612.43	2231454.93	Геодезический метод	0.10	–
19	390593.45	2231441.87	Геодезический метод	0.10	–
20	390592.07	2231441.58	Геодезический метод	0.10	–
21	390552.02	2231414.54	Геодезический метод	0.10	–
22	390570.63	2231390.21	Геодезический метод	0.10	–
23	390576.68	2231394.96	Геодезический метод	0.10	–
15	390625.65	2231433.78	Геодезический метод	0.10	–
Зона1(3)	–	–	–	–	–
24	390743.47	2231470.70	Геодезический метод	0.10	–
25	390709.33	2231526.08	Геодезический метод	0.10	–
26	390696.97	2231517.33	Геодезический метод	0.10	–
27	390708.60	2231500.64	Геодезический метод	0.10	–
28	390726.57	2231458.80	Геодезический метод	0.10	–
24	390743.47	2231470.70	Геодезический метод	0.10	–
Зона1(4)	–	–	–	–	–
29	390747.30	2231527.05	Геодезический метод	0.10	–
30	390750.11	2231530.55	Геодезический метод	0.10	–
31	390747.37	2231540.72	Геодезический метод	0.10	–
32	390744.76	2231545.28	Геодезический метод	0.10	–
33	390714.98	2231526.91	Геодезический метод	0.10	–
34	390726.91	2231510.07	Геодезический метод	0.10	–
35	390731.40	2231513.25	Геодезический метод	0.10	–
36	390730.82	2231514.04	Геодезический метод	0.10	–
29	390747.30	2231527.05	Геодезический метод	0.10	–
Зона1(5)	–	–	–	–	–
37	390709.39	2231566.51	Геодезический метод	0.10	–
38	390730.13	2231581.51	Геодезический метод	0.10	–
39	390717.74	2231598.33	Геодезический метод	0.10	–
40	390719.16	2231599.38	Геодезический метод	0.10	–
41	390718.95	2231604.87	Геодезический метод	0.10	–

42	390711.72	2231613.84	Геодезический метод	0.10	–
43	390672.08	2231584.48	Геодезический метод	0.10	–
44	390677.07	2231578.88	Геодезический метод	0.10	–
45	390693.86	2231555.82	Геодезический метод	0.10	–
46	390696.29	2231557.07	Геодезический метод	0.10	–
47	390705.66	2231563.79	Геодезический метод	0.10	–
37	390709.39	2231566.51	Геодезический метод	0.10	–
Зона1(6)	–	–	–	–	–
48	390891.74	2231345.21	Геодезический метод	0.20	–
49	390879.37	2231365.07	Геодезический метод	0.20	–
50	390870.05	2231359.10	Геодезический метод	0.20	–
51	390870.38	2231355.80	Геодезический метод	0.20	–
52	390880.05	2231340.09	Геодезический метод	0.20	–
53	390881.05	2231338.79	Геодезический метод	0.20	–
48	390891.74	2231345.21	Геодезический метод	0.20	–

3. Сведения о характерных точках части (частей) границы объекта

Обозначение характерных точек части границы	Координаты, м		Метод определения координат характерной точки	Средняя квадратическая погрешность положения характерной точки (M <sub>t</sub> ), м	Описание обозначения точки на местности (при наличии)
	X	Y			
1	2	3	4	5	6
–	–	–	–	–	–



Текстовое описание местоположения границ объекта		
Прохождение границы		Описание прохождения границы
от точки	до точки	
1	2	3
-	-	-

## ГРАФИЧЕСКОЕ ОПИСАНИЕ

местоположения границ населенных пунктов, территориальных зон,  
особо охраняемых природных территорий,  
зон с особыми условиями использования территории

### **Территориальная зона ОД-1 "Зона делового, общественного и коммерческого назначения"**

(наименование объекта, местоположение границ которого описано (далее - объект))

#### Раздел 1

##### Сведения об объекте

Сведения об объекте		
№ п/п	Характеристики объекта	Описание характеристик
1	2	3
1	Местоположение объекта	Пензенская область, Бессоновский район, Бессоновский сельсовет, п. Подлесный
2	Площадь объекта +/- величина погрешности определения площади (Р+/- Дельта Р)	3685 кв.м ± 304 кв.м
3	Иные характеристики объекта	–



Текстовое описание местоположения границ объекта		
Прохождение границы		Описание прохождения границы
от точки	до точки	
1	2	3
-	-	-

**ГРАФИЧЕСКОЕ ОПИСАНИЕ**  
местоположения границ населенных пунктов, территориальных зон,  
особо охраняемых природных территорий,  
зон с особыми условиями использования территории  
**Территориальная зона ИТ-1 "Зона инженерной инфраструктуры"**  
(наименование объекта, местоположение границ которого описано (далее - объект))

Раздел 1

Сведения об объекте

Сведения об объекте		
№ п/п	Характеристики объекта	Описание характеристик
1	2	3
1	Местоположение объекта	Пензенская область, Бессоновский район, Бессоновский сельсовет , с. Бессоновка
2	Площадь объекта +/- величина погрешности определения площади (P+/- Дельта P)	40406 кв.м ± 2796 кв.м
3	Иные характеристики объекта	-



Текстовое описание местоположения границ объекта		
Прохождение границы		Описание прохождения границы
от точки	до точки	
1	2	3
-	-	-

**ГРАФИЧЕСКОЕ ОПИСАНИЕ**  
местоположения границ населенных пунктов, территориальных зон,  
особо охраняемых природных территорий,  
зон с особыми условиями использования территории  
**Территориальная зона ОТ-1 "Иная зона"**  
(наименование объекта, местоположение границ которого описано (далее - объект))

Раздел 1

Сведения об объекте

Сведения об объекте		
№ п/п	Характеристики объекта	Описание характеристик
1	2	3
1	Местоположение объекта	Пензенская область, Бессоновский район, Бессоновский сельсовет , с. Бессоновка
2	Площадь объекта +/- величина погрешности определения площади (Р+/- Дельта Р)	60474 кв.м ± 2608 кв.м
3	Иные характеристики объекта	-



Раздел 2

Сведения о местоположении границ объекта					
1. Система координат МСК-58, зона 2					
2. Сведения о характерных точках границ объекта					
Обозначение характерных точек границ	Координаты, м		Метод определения координат характерной точки	Средняя квадратическая погрешность положения характерной точки (M <sub>t</sub> ), м	Описание обозначения точки на местности (при наличии)
	X	Y			
1	2	3	4	5	6
Зона1(1)	-	-	-	-	-
1	396791.00	2232751.00	Геодезический метод	0.10	-
2	397011.72	2232812.95	Геодезический метод	0.10	-
3	397008.75	2232824.58	Геодезический метод	0.10	-
4	396986.14	2232818.25	Геодезический метод	0.10	-
5	396979.71	2232838.90	Геодезический метод	0.10	-
6	396976.57	2232848.98	Геодезический метод	0.10	-
7	396785.61	2232796.88	Картометрический метод	5.00	-
8	396561.66	2232714.39	Картометрический метод	5.00	-
9	396545.87	2232709.20	Картометрический метод	5.00	-
10	396472.41	2232681.69	Геодезический метод	0.10	-
11	396433.38	2232666.58	Геодезический метод	0.10	-
12	396393.26	2232651.42	Геодезический метод	0.30	-
13	396370.38	2232644.03	Геодезический метод	0.10	-
14	396348.54	2232630.88	Геодезический метод	0.10	-
15	396324.61	2232620.83	Геодезический метод	0.10	-
16	396304.75	2232613.67	Геодезический метод	0.10	-
17	396290.58	2232607.93	Геодезический метод	0.10	-
18	396278.78	2232603.26	Геодезический метод	0.10	-
19	396268.28	2232599.08	Геодезический метод	0.10	-
20	396258.14	2232595.50	Геодезический метод	0.10	-
21	396203.46	2232570.70	Геодезический метод	0.10	-
22	396174.60	2232559.82	Геодезический метод	0.10	-
23	396168.78	2232578.80	Геодезический метод	0.10	-
24	396157.53	2232608.62	Геодезический метод	0.20	-
25	396147.40	2232639.62	Геодезический метод	0.20	-
26	396137.14	2232671.05	Геодезический метод	0.20	-
27	396130.11	2232692.87	Картометрический метод	5.00	-
28	396042.79	2232657.65	Картометрический метод	5.00	-
29	395970.55	2232624.86	Картометрический метод	5.00	-
30	395839.71	2232578.71	Картометрический метод	5.00	-
31	395789.76	2232562.22	Картометрический метод	5.00	-
32	395739.56	2232562.88	Картометрический метод	5.00	-
33	395722.72	2232568.23	Картометрический метод	5.00	-
34	395721.26	2232562.70	Геодезический метод	0.10	-
35	395716.82	2232531.12	Геодезический метод	0.10	-
36	395722.73	2232528.14	Геодезический метод	0.10	-
37	395846.80	2232568.58	Геодезический метод	0.10	-
38	395883.54	2232583.67	Геодезический метод	0.10	-
39	395899.77	2232585.64	Геодезический метод	0.10	-

40	395944.43	2232470.03	Геодезический метод	0.10	–
41	395852.67	2232421.73	Геодезический метод	0.10	–
42	395776.34	2232399.12	Геодезический метод	0.10	–
43	395798.01	2232369.26	Картометрический метод	5.00	–
44	395869.39	2232396.35	Картометрический метод	5.00	–
45	395878.20	2232410.30	Картометрический метод	5.00	–
46	395874.41	2232422.11	Картометрический метод	5.00	–
47	395931.30	2232440.40	Картометрический метод	5.00	–
48	395935.10	2232428.60	Картометрический метод	5.00	–
49	395957.42	2232427.76	Геодезический метод	0.10	–
50	395974.14	2232435.30	Геодезический метод	0.10	–
51	395907.55	2232593.30	Картометрический метод	5.00	–
52	396007.31	2232632.17	Картометрический метод	5.00	–
53	396060.61	2232566.47	Картометрический метод	5.00	–
54	396098.13	2232492.58	Картометрический метод	5.00	–
55	396146.81	2232512.64	Картометрический метод	5.00	–
56	396144.74	2232517.76	Картометрический метод	5.00	–
57	396151.82	2232520.11	Геодезический метод	0.10	–
58	396157.78	2232523.10	Геодезический метод	0.10	–
59	396156.97	2232524.78	Геодезический метод	0.10	–
60	396178.38	2232535.06	Геодезический метод	0.10	–
61	396177.28	2232537.56	Геодезический метод	0.10	–
62	396214.20	2232548.43	Геодезический метод	0.10	–
63	396356.27	2232591.09	Геодезический метод	2.50	–
64	396432.87	2232616.35	Картометрический метод	5.00	–
65	396529.00	2232654.00	Геодезический метод	2.50	–
66	396635.89	2232693.57	Геодезический метод	0.10	–
67	396691.31	2232714.09	Геодезический метод	0.10	–
1	396791.00	2232751.00	Геодезический метод	0.10	–
–	–	–	–	–	–
68	396164.57	2232561.59	Геодезический метод	0.10	–
69	396131.33	2232665.47	Геодезический метод	0.10	–
70	396126.80	2232679.61	Геодезический метод	0.10	–
71	396064.07	2232657.39	Геодезический метод	0.10	–
72	396050.04	2232655.38	Геодезический метод	0.10	–
73	396046.42	2232653.85	Геодезический метод	0.10	–
74	396049.53	2232646.50	Геодезический метод	0.10	–
75	396091.77	2232533.11	Геодезический метод	0.10	–
76	396129.27	2232542.21	Геодезический метод	0.10	–
68	396164.57	2232561.59	Геодезический метод	0.10	–
Зона1(2)	–	–	–	–	–
77	397157.03	2233150.65	Картометрический метод	5.00	–
78	397113.92	2233245.07	Картометрический метод	5.00	–
79	396993.27	2233214.48	Геодезический метод	0.10	–
80	396999.22	2233197.21	Геодезический метод	0.10	–
81	396973.81	2233189.02	Геодезический метод	0.10	–
82	397000.98	2233104.82	Картометрический метод	5.00	–
77	397157.03	2233150.65	Картометрический метод	5.00	–
–	–	–	–	–	–
83	397145.96	2233152.91	Геодезический метод	0.10	–

84	397108.77	2233226.69	Геодезический метод	0.10	–
85	397005.15	2233201.45	Геодезический метод	0.10	–
86	397001.79	2233196.64	Геодезический метод	0.10	–
87	396982.68	2233188.18	Геодезический метод	0.10	–
88	397008.51	2233113.08	Геодезический метод	0.10	–
83	397145.96	2233152.91	Геодезический метод	0.10	–

3. Сведения о характерных точках части (частей) границы объекта

Обозначение характерных точек части границы	Координаты, м		Метод определения координат характерной точки	Средняя квадратическая погрешность положения характерной точки (M <sub>t</sub> ), м	Описание обозначения точки на местности (при наличии)
	X	Y			
1	2	3	4	5	6
–	–	–	–	–	–

Текстовое описание местоположения границ объекта		
Прохождение границы		Описание прохождения границы
от точки	до точки	
1	2	3
-	-	-

**ГРАФИЧЕСКОЕ ОПИСАНИЕ**  
местоположения границ населенных пунктов, территориальных зон,  
особо охраняемых природных территорий,  
зон с особыми условиями использования территории  
**Территориальная зона ОТ-1 "Иная зона"**  
(наименование объекта, местоположение границ которого описано (далее - объект))

Раздел 1

Сведения об объекте

Сведения об объекте		
№ п/п	Характеристики объекта	Описание характеристик
1	2	3
1	Местоположение объекта	Пензенская область, Бессоновский район, Бессоновский сельсовет, с. Ухтинка
2	Площадь объекта +/- величина погрешности определения площади (P +/- Дельта P)	8890 кв.м ± 966 кв.м
3	Иные характеристики объекта	—

## Раздел 2

Сведения о местоположении границ объекта					
1. Система координат <u>МСК-58, зона 2</u>					
2. Сведения о характерных точках границ объекта					
Обозначение характерных точек границ	Координаты, м		Метод определения координат характерной точки	Средняя квадратическая погрешность положения характерной точки ( $M_t$ ), м	Описание обозначения точки на местности (при наличии)
	X	Y			
1	2	3	4	5	6
1	390743.10	2231684.87	Картометрический метод	5.00	–
2	390755.34	2231696.50	Картометрический метод	5.00	–
3	390768.01	2231712.63	Картометрический метод	5.00	–
4	390772.31	2231724.14	Картометрический метод	5.00	–
5	390771.64	2231736.08	Картометрический метод	5.00	–
6	390765.99	2231749.44	Картометрический метод	5.00	–
7	390751.70	2231776.62	Картометрический метод	5.00	–
8	390744.99	2231793.95	Картометрический метод	5.00	–
9	390743.21	2231814.34	Картометрический метод	5.00	–
10	390745.95	2231830.81	Картометрический метод	5.00	–
11	390751.64	2231849.32	Картометрический метод	5.00	–
12	390758.27	2231870.83	Картометрический метод	5.00	–
13	390756.61	2231882.76	Картометрический метод	5.00	–
14	390729.33	2231915.72	Картометрический метод	5.00	–
15	390688.94	2231952.47	Картометрический метод	5.00	–
16	390681.32	2231943.81	Геодезический метод	0.20	–
17	390685.30	2231940.57	Геодезический метод	0.20	–
18	390746.95	2231873.29	Картометрический метод	5.00	–
19	390746.40	2231865.97	Картометрический метод	5.00	–
20	390727.36	2231807.86	Картометрический метод	5.00	–
21	390745.21	2231764.91	Картометрический метод	5.00	–
22	390746.87	2231751.41	Картометрический метод	5.00	–
23	390745.64	2231735.01	Картометрический метод	5.00	–
24	390689.89	2231695.97	Картометрический метод	5.00	–
25	390670.59	2231702.50	Картометрический метод	5.00	–
26	390654.43	2231701.90	Картометрический метод	5.00	–
27	390621.62	2231681.97	Картометрический метод	5.00	–

			метод		
28	390591.70	2231655.62	Картометрический метод	5.00	–
29	390577.87	2231633.12	Картометрический метод	5.00	–
30	390573.37	2231624.11	Картометрический метод	5.00	–
31	390569.71	2231621.87	Картометрический метод	5.00	–
32	390567.58	2231620.58	Картометрический метод	5.00	–
33	390556.00	2231613.51	Картометрический метод	5.00	–
34	390511.85	2231590.32	Картометрический метод	5.00	–
35	390511.08	2231588.25	Геодезический метод	0.10	–
36	390490.96	2231569.36	Геодезический метод	0.10	–
37	390488.83	2231564.14	Геодезический метод	0.10	–
38	390507.41	2231575.35	Картометрический метод	5.00	–
39	390524.17	2231583.56	Картометрический метод	5.00	–
40	390546.39	2231591.86	Картометрический метод	5.00	–
41	390563.66	2231599.08	Картометрический метод	5.00	–
42	390576.93	2231608.24	Картометрический метод	5.00	–
43	390584.75	2231616.82	Картометрический метод	5.00	–
44	390596.37	2231636.41	Картометрический метод	5.00	–
45	390605.13	2231648.49	Картометрический метод	5.00	–
46	390624.63	2231673.17	Картометрический метод	5.00	–
47	390641.86	2231682.89	Картометрический метод	5.00	–
48	390659.13	2231690.61	Картометрический метод	5.00	–
49	390673.02	2231690.82	Картометрический метод	5.00	–
50	390691.45	2231686.60	Картометрический метод	5.00	–
51	390703.42	2231682.80	Картометрический метод	5.00	–
52	390715.86	2231680.49	Картометрический метод	5.00	–
53	390729.25	2231681.18	Картометрический метод	5.00	–
1	390743.10	2231684.87	Картометрический метод	5.00	–

### 3. Сведения о характерных точках части (частей) границы объекта

Обозначение характерных точек части границы	Координаты, м		Метод определения координат характерной точки	Средняя квадратическая погрешность положения характерной точки (M), м	Описание обозначения точки на местности (при наличии)
	X	Y			
1	2	3	4	5	6
–	–	–	–	–	–

Текстовое описание местоположения границ объекта		
Прохождение границы		Описание прохождения границы
от точки	до точки	
1	2	3
-	-	-



**ГРАФИЧЕСКОЕ ОПИСАНИЕ**  
местоположения границ населенных пунктов, территориальных зон,  
особо охраняемых природных территорий,  
зон с особыми условиями использования территории

**Территориальная зона ПР-1 "Производственная зона"**  
(наименование объекта, местоположение границ которого описано (далее - объект))

Раздел 1

Сведения об объекте

Сведения об объекте		
№ п/п	Характеристики объекта	Описание характеристик
1	2	3
1	Местоположение объекта	Пензенская область, Бессоновский район, Бессоновский сельсовет, с. Ухтинка
2	Площадь объекта +/- величина погрешности определения площади (Р+/- Дельта Р)	69297 кв.м ± 2804 кв.м
3	Иные характеристики объекта	—

## Раздел 2

Сведения о местоположении границ объекта					
1. Система координат <u>МСК-58, зона 2</u>					
2. Сведения о характерных точках границ объекта					
Обозначение характерных точек границ	Координаты, м		Метод определения координат характерной точки	Средняя квадратическая погрешность положения характерной точки ( $M_t$ ), м	Описание обозначения точки на местности (при наличии)
	X	Y			
1	2	3	4	5	6
1	390573.37	2231624.11	Картометрический метод	5.00	–
2	390577.87	2231633.12	Картометрический метод	5.00	–
3	390591.70	2231655.62	Картометрический метод	5.00	–
4	390621.62	2231681.97	Картометрический метод	5.00	–
5	390654.43	2231701.90	Картометрический метод	5.00	–
6	390670.59	2231702.50	Картометрический метод	5.00	–
7	390689.89	2231695.97	Картометрический метод	5.00	–
8	390745.64	2231735.01	Картометрический метод	5.00	–
9	390746.87	2231751.41	Картометрический метод	5.00	–
10	390745.21	2231764.91	Картометрический метод	5.00	–
11	390727.36	2231807.86	Картометрический метод	5.00	–
12	390746.40	2231865.97	Картометрический метод	5.00	–
13	390746.95	2231873.29	Картометрический метод	5.00	–
14	390685.30	2231940.57	Геодезический метод	0.20	–
15	390647.63	2231897.91	Геодезический метод	0.20	–
16	390646.45	2231896.56	Геодезический метод	0.20	–
17	390637.22	2231886.42	Геодезический метод	0.20	–
18	390619.42	2231867.79	Геодезический метод	0.20	–
19	390609.89	2231858.04	Геодезический метод	0.20	–
20	390604.55	2231853.30	Геодезический метод	0.20	–
21	390597.30	2231846.27	Геодезический метод	0.20	–
22	390573.71	2231824.28	Геодезический метод	0.20	–
23	390556.54	2231808.43	Геодезический метод	0.20	–
24	390544.43	2231798.88	Геодезический метод	0.20	–
25	390536.32	2231792.86	Геодезический метод	0.20	–
26	390518.72	2231779.69	Геодезический метод	0.20	–
27	390511.66	2231774.67	Геодезический метод	0.20	–
28	390497.98	2231765.39	Геодезический метод	0.20	–
29	390480.11	2231754.04	Геодезический метод	0.20	–
30	390458.77	2231741.51	Геодезический метод	0.20	–
31	390439.39	2231731.33	Геодезический метод	0.20	–
32	390437.45	2231730.23	Геодезический метод	0.20	–
33	390430.92	2231726.83	Геодезический метод	0.20	–
34	390427.71	2231697.23	Картометрический метод	5.00	–
35	390425.77	2231679.42	Картометрический метод	5.00	–
36	390422.12	2231645.84	Картометрический метод	5.00	–

			метод		
37	390418.24	2231562.34	Картометрический метод	5.00	–
38	390410.85	2231538.14	Картометрический метод	5.00	–
39	390400.42	2231360.36	Картометрический метод	5.00	–
40	390412.33	2231364.65	Картометрический метод	5.00	–
41	390414.97	2231365.60	Картометрический метод	5.00	–
42	390430.72	2231421.92	Картометрический метод	5.00	–
43	390488.83	2231564.14	Картометрический метод	5.00	–
44	390490.96	2231569.36	Картометрический метод	5.00	–
45	390511.08	2231588.25	Картометрический метод	5.00	–
46	390511.85	2231590.32	Картометрический метод	5.00	–
47	390556.00	2231613.51	Картометрический метод	5.00	–
48	390567.58	2231620.58	Картометрический метод	5.00	–
49	390569.71	2231621.87	Картометрический метод	5.00	–
1	390573.37	2231624.11	Картометрический метод	5.00	–

3. Сведения о характерных точках части (частей) границы объекта

Обозначение характерных точек части границы	Координаты, м		Метод определения координат характерной точки	Средняя квадратическая погрешность положения характерной точки (M <sub>т</sub> ), м	Описание обозначения точки на местности (при наличии)
	X	Y			
1	2	3	4	5	6
–	–	–	–	–	–

Текстовое описание местоположения границ объекта		
Прохождение границы		Описание прохождения границы
от точки	до точки	
1	2	3
-	-	-

**ГРАФИЧЕСКОЕ ОПИСАНИЕ**  
местоположения границ населенных пунктов, территориальных зон,  
особо охраняемых природных территорий,  
зон с особыми условиями использования территории  
**Территориальная зона ПР-1 "Производственная зона"**  
(наименование объекта, местоположение границ которого описано (далее - объект))

Раздел 1

Сведения об объекте

Сведения об объекте		
№ п/п	Характеристики объекта	Описание характеристик
1	2	3
1	Местоположение объекта	Пензенская область, Бессоновский район, Бессоновский сельсовет, с. Бессоновка
2	Площадь объекта +/- величина погрешности определения площади (P+/- Дельта P)	1379706 кв.м ± 6195 кв.м
3	Иные характеристики объекта	-

## Раздел 2

Сведения о местоположении границ объекта					
1. Система координат <u>МСК-58, зона 2</u>					
2. Сведения о характерных точках границ объекта					
Обозначение характерных точек границ	Координаты, м		Метод определения координат характерной точки	Средняя квадратическая погрешность положения характерной точки ( $M_t$ ), м	Описание обозначения точки на местности (при наличии)
	X	Y			
1	2	3	4	5	6
Зона1(1)	–	–	–	–	–
1	400040.86	2231031.24	Картометрический метод	2.50	–
2	399968.86	2231296.38	Картометрический метод	2.50	–
3	399954.95	2231305.30	Картометрический метод	2.50	–
4	399943.42	2231309.26	Картометрический метод	2.50	–
5	399926.33	2231312.29	Картометрический метод	2.50	–
6	399913.52	2231316.37	Картометрический метод	2.50	–
7	399903.23	2231325.31	Картометрический метод	2.50	–
8	399899.29	2231334.24	Картометрический метод	2.50	–
9	399901.02	2231348.55	Картометрический метод	2.50	–
10	399909.42	2231359.39	Картометрический метод	2.50	–
11	399918.41	2231372.90	Картометрический метод	2.50	–
12	399937.98	2231430.12	Картометрический метод	2.50	–
13	399923.48	2231485.07	Картометрический метод	2.50	–
14	399913.36	2231535.90	Картометрический метод	2.50	–
15	399899.50	2231588.05	Картометрический метод	2.50	–
16	399890.24	2231617.84	Картометрический метод	2.50	–
17	399886.44	2231640.60	Картометрический метод	2.50	–
18	399873.10	2231691.49	Картометрический метод	2.50	–
19	399862.93	2231725.82	Картометрический метод	2.50	–
20	399848.69	2231720.52	Картометрический метод	2.50	–
21	399274.41	2231532.19	Картометрический метод	2.50	–
22	398928.01	2231402.55	Картометрический метод	2.50	–
23	399078.97	2230818.30	Картометрический метод	2.50	–
1	400040.86	2231031.24	Картометрический метод	2.50	–
Зона1(2)	–	–	–	–	–
24	399294.18	2234567.26	Метод спутниковых	0.10	–

			геодезических измерений (определений)		
25	399292.53	2234584.71	Метод спутниковых геодезических измерений (определений)	0.10	–
26	399309.54	2234585.53	Метод спутниковых геодезических измерений (определений)	0.10	–
27	399306.69	2234645.31	Метод спутниковых геодезических измерений (определений)	0.10	–
28	399295.18	2234769.19	Метод спутниковых геодезических измерений (определений)	0.10	–
29	399293.98	2234769.33	Метод спутниковых геодезических измерений (определений)	0.10	–
30	399233.02	2234769.76	Метод спутниковых геодезических измерений (определений)	0.10	–
31	399230.97	2234784.59	Метод спутниковых геодезических измерений (определений)	0.10	–
32	399163.20	2234782.49	Метод спутниковых геодезических измерений (определений)	0.10	–
33	399161.39	2234784.48	Геодезический метод	0.20	–
34	399158.57	2234828.46	Геодезический метод	0.20	–
35	399087.75	2234820.39	Геодезический метод	0.20	–
36	399049.06	2234815.98	Геодезический метод	0.20	–
37	399027.66	2234813.54	Геодезический метод	0.20	–
38	398921.78	2234801.48	Геодезический метод	0.20	–
39	398935.51	2234716.56	Геодезический метод	0.20	–
40	398920.29	2234715.25	Геодезический метод	0.20	–
41	398921.60	2234699.38	Геодезический метод	0.20	–
42	398871.99	2234693.34	Геодезический метод	0.20	–
43	398890.01	2234636.29	Геодезический метод	0.20	–
44	398928.39	2234643.18	Геодезический метод	0.20	–
45	398937.36	2234563.45	Геодезический метод	0.20	–
46	398945.33	2234563.91	Геодезический метод	0.20	–
47	399032.05	2234568.98	Геодезический метод	0.20	–
48	399080.12	2234571.79	Геодезический метод	0.20	–
49	399103.32	2234573.15	Геодезический метод	0.20	–
50	399120.96	2234574.96	Геодезический метод	0.20	–
51	399121.78	2234567.00	Геодезический метод	0.20	–
52	399151.62	2234570.05	Геодезический метод	0.20	–
53	399150.81	2234578.01	Геодезический метод	0.20	–
54	399171.70	2234580.16	Геодезический метод	0.20	–
55	399170.32	2234593.71	Геодезический метод	0.20	–
56	399176.50	2234594.68	Геодезический метод	0.20	–
57	399176.45	2234595.22	Геодезический метод	0.20	–
58	399190.07	2234596.49	Геодезический метод	0.20	–
59	399191.88	2234566.84	Геодезический метод	0.20	–
24	399294.18	2234567.26	Метод спутниковых геодезических измерений (определений)	0.10	–
Зона(3)	–	–	–	–	–
60	393227.10	2231450.79	Геодезический метод	0.10	–

61	393241.25	2231563.36	Геодезический метод	0.10	–
62	393255.71	2231655.00	Геодезический метод	0.10	–
63	393259.86	2231664.79	Геодезический метод	0.10	–
64	393260.06	2231667.88	Геодезический метод	0.10	–
65	393239.86	2231661.10	Геодезический метод	0.10	–
66	393222.36	2231652.39	Геодезический метод	0.10	–
67	393208.96	2231639.09	Геодезический метод	0.10	–
68	393202.80	2231612.18	Геодезический метод	0.10	–
69	393182.76	2231455.50	Геодезический метод	0.10	–
60	393227.10	2231450.79	Геодезический метод	0.10	–
Зона1(4)	–	–	–	–	–
70	392546.13	2231996.35	Геодезический метод	0.10	–
71	392549.23	2232008.77	Геодезический метод	0.10	–
72	392546.07	2232051.05	Геодезический метод	0.10	–
73	392544.57	2232054.00	Геодезический метод	0.10	–
74	392502.97	2232053.05	Геодезический метод	0.10	–
75	392490.70	2232052.08	Геодезический метод	0.10	–
76	392490.57	2232054.20	Геодезический метод	0.10	–
77	392481.68	2232053.78	Геодезический метод	0.10	–
78	392474.73	2232054.40	Геодезический метод	0.10	–
79	392469.55	2232054.95	Геодезический метод	0.10	–
80	392454.18	2232054.76	Геодезический метод	0.10	–
81	392460.63	2232023.85	Геодезический метод	0.10	–
82	392480.28	2232010.98	Геодезический метод	0.10	–
83	392509.96	2232000.85	Геодезический метод	0.10	–
84	392510.67	2232005.19	Геодезический метод	0.10	–
70	392546.13	2231996.35	Геодезический метод	0.10	–
Зона1(5)	–	–	–	–	–
85	392177.62	2231973.40	Геодезический метод	0.10	–
86	392177.54	2232014.91	Геодезический метод	0.10	–
87	392166.20	2232058.37	Геодезический метод	0.10	–
88	392119.88	2232048.73	Геодезический метод	0.10	–
89	392112.03	2232047.10	Геодезический метод	0.10	–
90	392056.12	2232035.46	Геодезический метод	0.10	–
91	392065.09	2231966.76	Геодезический метод	0.10	–
92	392067.55	2231948.00	Геодезический метод	0.10	–
93	392123.57	2231960.93	Геодезический метод	0.10	–
94	392131.40	2231962.74	Геодезический метод	0.10	–
85	392177.62	2231973.40	Геодезический метод	0.10	–
Зона1(6)	–	–	–	–	–
95	392012.63	2231935.33	Геодезический метод	0.10	–
96	392009.44	2231958.89	Геодезический метод	0.10	–
97	392008.24	2231967.76	Геодезический метод	0.10	–
98	392003.73	2232001.10	Геодезический метод	0.10	–
99	392000.64	2232023.91	Геодезический метод	0.10	–
100	391963.56	2232016.19	Геодезический метод	0.10	–
101	391959.64	2232015.37	Геодезический метод	0.10	–
102	391958.20	2232023.41	Геодезический метод	0.10	–
103	391957.30	2232023.23	Геодезический метод	0.10	–
104	391911.25	2232013.95	Геодезический метод	0.10	–
105	391912.39	2232005.53	Геодезический метод	0.10	–
106	391924.02	2231919.46	Геодезический метод	0.10	–
107	391979.78	2231927.75	Геодезический метод	0.10	–
95	392012.63	2231935.33	Геодезический метод	0.10	–
Зона1(7)	–	–	–	–	–
108	391109.58	2232401.78	Геодезический метод	0.10	–
109	391109.08	2232467.52	Геодезический метод	0.10	–
110	391050.00	2232469.00	Геодезический метод	0.10	–
111	391051.00	2232431.00	Геодезический метод	0.10	–
112	391046.00	2232408.00	Геодезический метод	0.10	–
113	391045.99	2232401.40	Геодезический метод	0.10	–
114	391101.02	2232401.81	Геодезический метод	0.10	–
108	391109.58	2232401.78	Геодезический метод	0.10	–
Зона1(8)	–	–	–	–	–
115	394213.26	2232909.79	Метод спутниковых геодезических измерений	0.10	–



			(определений)		
116	394218.11	2232910.94	Метод спутниковых геодезических измерений (определений)	0.10	–
117	394218.65	2232915.33	Метод спутниковых геодезических измерений (определений)	0.10	–
118	394214.51	2232931.50	Метод спутниковых геодезических измерений (определений)	0.10	–
119	394216.43	2232933.51	Метод спутниковых геодезических измерений (определений)	0.10	–
120	394215.82	2232938.78	Метод спутниковых геодезических измерений (определений)	0.10	–
121	394218.65	2232939.52	Метод спутниковых геодезических измерений (определений)	0.10	–
122	394219.61	2232940.57	Метод спутниковых геодезических измерений (определений)	0.10	–
123	394218.82	2232942.89	Метод спутниковых геодезических измерений (определений)	0.10	–
124	394215.02	2232945.24	Метод спутниковых геодезических измерений (определений)	0.10	–
125	394212.50	2232951.79	Метод спутниковых геодезических измерений (определений)	0.10	–
126	394202.41	2232948.44	Метод спутниковых геодезических измерений (определений)	0.10	–
127	394199.15	2232959.26	Метод спутниковых геодезических измерений (определений)	0.10	–
128	394181.63	2232960.03	Метод спутниковых геодезических измерений (определений)	0.10	–
129	394158.07	2232953.01	Метод спутниковых геодезических измерений (определений)	0.10	–
130	394082.19	2232933.02	Метод спутниковых геодезических измерений (определений)	0.10	–
131	394025.98	2232920.44	Метод спутниковых геодезических измерений (определений)	0.10	–
132	394024.19	2232920.02	Метод спутниковых геодезических измерений (определений)	0.10	–

133	393945.74	2232899.60	Метод спутниковых геодезических измерений (определений)	0.10	–
134	393943.48	2232897.31	Метод спутниковых геодезических измерений (определений)	0.10	–
135	393952.34	2232874.98	Метод спутниковых геодезических измерений (определений)	0.10	–
136	393958.29	2232848.30	Метод спутниковых геодезических измерений (определений)	0.10	–
137	393979.14	2232853.65	Метод спутниковых геодезических измерений (определений)	0.10	–
138	393984.19	2232854.96	Метод спутниковых геодезических измерений (определений)	0.10	–
139	393987.03	2232850.96	Метод спутниковых геодезических измерений (определений)	0.10	–
140	394044.55	2232864.54	Метод спутниковых геодезических измерений (определений)	0.10	–
141	394076.14	2232871.98	Метод спутниковых геодезических измерений (определений)	0.10	–
142	394128.00	2232886.28	Метод спутниковых геодезических измерений (определений)	0.10	–
115	394213.26	2232909.79	Метод спутниковых геодезических измерений (определений)	0.10	–
Зона(9)	–	–	–	–	–
143	394614.00	2232873.10	Геодезический метод	0.10	–
144	394599.05	2232902.32	Геодезический метод	0.10	–
145	394575.80	2232948.82	Геодезический метод	0.10	–
146	394507.43	2232930.47	Геодезический метод	0.10	–
147	394494.30	2232926.60	Геодезический метод	0.10	–
148	394467.37	2232918.65	Геодезический метод	0.10	–
149	394444.15	2232911.80	Геодезический метод	0.10	–
150	394322.20	2232876.42	Геодезический метод	0.10	–
151	394314.51	2232873.40	Геодезический метод	0.10	–
152	394361.36	2232762.10	Геодезический метод	0.10	–
153	394380.80	2232768.19	Геодезический метод	0.10	–
154	394394.47	2232772.47	Геодезический метод	0.10	–
155	394396.49	2232761.89	Геодезический метод	0.10	–
156	394397.27	2232757.81	Геодезический метод	0.10	–
157	394422.84	2232761.46	Геодезический метод	0.10	–
158	394444.24	2232766.12	Геодезический метод	0.10	–
159	394445.15	2232766.32	Геодезический метод	0.10	–
160	394461.02	2232770.46	Геодезический метод	0.10	–
161	394462.35	2232767.92	Геодезический метод	0.10	–
162	394484.45	2232778.21	Геодезический метод	0.10	–
163	394497.79	2232782.45	Геодезический метод	0.10	–
164	394487.65	2232813.32	Геодезический метод	0.10	–
143	394614.00	2232873.10	Геодезический метод	0.10	–

Зона1(10)	–	–	–	–	–
165	395156.24	2232450.31	Геодезический метод	0.10	–
166	395159.34	2232469.19	Геодезический метод	0.10	–
167	395134.97	2232473.85	Геодезический метод	0.10	–
168	395133.38	2232475.71	Геодезический метод	0.10	–
169	395134.28	2232488.19	Геодезический метод	0.10	–
170	395132.51	2232489.97	Геодезический метод	0.10	–
171	395109.65	2232489.88	Геодезический метод	0.10	–
172	395109.19	2232479.27	Геодезический метод	0.10	–
173	395139.79	2232443.15	Геодезический метод	0.10	–
174	395153.50	2232449.31	Геодезический метод	0.10	–
175	395153.79	2232450.71	Геодезический метод	0.10	–
165	395156.24	2232450.31	Геодезический метод	0.10	–
Зона1(11)	–	–	–	–	–
176	393788.48	2233761.10	Геодезический метод	0.10	–
177	393790.13	2233761.73	Геодезический метод	0.10	–
178	393786.77	2233769.85	Геодезический метод	0.10	–
179	393787.74	2233770.06	Геодезический метод	0.10	–
180	393780.98	2233788.42	Геодезический метод	0.10	–
181	393773.31	2233807.18	Геодезический метод	0.10	–
182	393765.64	2233825.52	Геодезический метод	0.10	–
183	393755.01	2233844.41	Геодезический метод	0.10	–
184	393747.64	2233861.92	Геодезический метод	0.10	–
185	393704.58	2233960.26	Геодезический метод	0.10	–
186	393661.20	2234002.65	Геодезический метод	0.10	–
187	393630.18	2234057.91	Геодезический метод	0.10	–
188	393598.15	2234061.54	Геодезический метод	0.10	–
189	393548.67	2234094.73	Геодезический метод	0.10	–
190	393473.76	2234097.23	Геодезический метод	0.10	–
191	393447.76	2234058.81	Геодезический метод	0.10	–
192	393433.58	2234066.17	Геодезический метод	0.10	–
193	393399.59	2234078.96	Геодезический метод	0.10	–
194	393388.13	2234084.37	Геодезический метод	0.10	–
195	393288.04	2233894.80	Геодезический метод	0.10	–
196	393432.33	2233731.22	Геодезический метод	0.10	–
197	393478.48	2233768.77	Геодезический метод	0.10	–
198	393528.20	2233828.00	Геодезический метод	0.10	–
199	393529.05	2233831.44	Геодезический метод	0.10	–
200	393520.77	2233840.91	Геодезический метод	0.10	–
201	393526.51	2233845.69	Геодезический метод	0.10	–
202	393544.12	2233874.94	Геодезический метод	0.10	–
203	393565.67	2233839.65	Геодезический метод	0.10	–
204	393583.64	2233810.23	Геодезический метод	0.10	–
205	393621.17	2233748.78	Геодезический метод	0.10	–
206	393646.40	2233707.48	Геодезический метод	0.10	–
176	393788.48	2233761.10	Геодезический метод	0.10	–
Зона1(12)	–	–	–	–	–
207	395660.83	2232613.36	Геодезический метод	0.10	–
208	395644.70	2232642.79	Геодезический метод	0.10	–
209	395630.98	2232669.28	Геодезический метод	0.10	–
210	395608.12	2232659.10	Геодезический метод	0.10	–
211	395604.91	2232655.54	Геодезический метод	0.10	–
212	395587.55	2232647.05	Геодезический метод	0.10	–
213	395573.33	2232640.09	Геодезический метод	0.10	–
214	395614.36	2232619.32	Геодезический метод	0.10	–
215	395651.00	2232605.90	Геодезический метод	0.10	–
207	395660.83	2232613.36	Геодезический метод	0.10	–
Зона1(13)	–	–	–	–	–
216	395617.59	2232695.21	Геодезический метод	0.10	–
217	395615.99	2232698.30	Геодезический метод	0.10	–
218	395614.32	2232697.05	Геодезический метод	0.10	–
219	395615.08	2232694.53	Геодезический метод	0.10	–
216	395617.59	2232695.21	Геодезический метод	0.10	–
Зона1(14)	–	–	–	–	–
220	395838.36	2232581.90	Геодезический метод	0.10	–
221	395836.12	2232599.76	Геодезический метод	0.10	–
222	395832.25	2232630.59	Геодезический метод	0.10	–

223	395803.69	2232627.41	Геодезический метод	0.10	–
224	395799.94	2232627.04	Геодезический метод	0.10	–
225	395811.71	2232637.17	Геодезический метод	0.10	–
226	395806.38	2232652.61	Геодезический метод	0.10	–
227	395795.06	2232649.30	Геодезический метод	0.10	–
228	395785.33	2232684.61	Геодезический метод	0.10	–
229	395783.44	2232690.11	Геодезический метод	0.10	–
230	395781.03	2232689.51	Геодезический метод	0.10	–
231	395771.22	2232720.76	Геодезический метод	0.10	–
232	395769.29	2232773.81	Геодезический метод	0.10	–
233	395768.14	2232776.01	Геодезический метод	0.10	–
234	395722.88	2232765.48	Геодезический метод	0.10	–
235	395707.37	2232761.16	Геодезический метод	0.10	–
236	395701.17	2232762.06	Геодезический метод	0.10	–
237	395699.14	2232770.55	Геодезический метод	0.10	–
238	395681.13	2232766.42	Геодезический метод	0.10	–
239	395678.30	2232764.12	Геодезический метод	0.10	–
240	395682.44	2232747.64	Геодезический метод	0.10	–
241	395680.85	2232744.32	Геодезический метод	0.10	–
242	395676.92	2232742.32	Геодезический метод	0.10	–
243	395680.34	2232725.27	Геодезический метод	0.10	–
244	395665.36	2232722.39	Геодезический метод	0.10	–
245	395662.73	2232715.24	Геодезический метод	0.10	–
246	395663.07	2232709.55	Геодезический метод	0.10	–
247	395675.84	2232712.26	Геодезический метод	0.10	–
248	395679.51	2232700.29	Геодезический метод	0.10	–
249	395682.03	2232701.06	Геодезический метод	0.10	–
250	395685.26	2232688.41	Геодезический метод	0.10	–
251	395686.83	2232688.89	Геодезический метод	0.10	–
252	395695.36	2232678.51	Геодезический метод	0.10	–
253	395710.23	2232681.53	Геодезический метод	0.10	–
254	395716.92	2232686.42	Геодезический метод	0.10	–
255	395715.77	2232692.78	Геодезический метод	0.10	–
256	395717.73	2232695.83	Геодезический метод	0.10	–
257	395727.98	2232698.22	Геодезический метод	0.10	–
258	395739.52	2232699.81	Геодезический метод	0.10	–
259	395747.12	2232676.07	Геодезический метод	0.10	–
260	395749.99	2232642.56	Геодезический метод	0.10	–
261	395742.21	2232642.36	Геодезический метод	0.10	–
262	395740.14	2232632.80	Геодезический метод	0.10	–
263	395736.66	2232583.92	Геодезический метод	0.10	–
264	395777.44	2232580.36	Геодезический метод	0.10	–
265	395778.07	2232575.27	Геодезический метод	0.10	–
266	395793.57	2232577.01	Геодезический метод	0.10	–
220	395838.36	2232581.90	Геодезический метод	0.10	–
Зона1(15)	–	–	–	–	–
267	395910.86	2232757.71	Геодезический метод	0.10	–
268	395901.02	2232768.38	Геодезический метод	0.10	–
269	395887.67	2232802.01	Геодезический метод	0.10	–
270	395924.93	2232816.81	Геодезический метод	0.10	–
271	395905.29	2232861.80	Геодезический метод	0.10	–
272	395900.59	2232859.84	Геодезический метод	0.10	–
273	395883.38	2232853.29	Геодезический метод	0.10	–
274	395861.43	2232845.29	Геодезический метод	0.10	–
275	395843.95	2232840.39	Геодезический метод	0.10	–
276	395799.07	2232827.79	Геодезический метод	0.10	–
277	395817.06	2232780.62	Геодезический метод	0.10	–
278	395832.49	2232775.81	Геодезический метод	0.10	–
279	395878.42	2232795.65	Геодезический метод	0.10	–
280	395881.81	2232792.56	Геодезический метод	0.10	–
281	395887.50	2232778.31	Геодезический метод	0.10	–
282	395887.75	2232777.69	Геодезический метод	0.10	–
283	395897.84	2232752.43	Геодезический метод	0.10	–
267	395910.86	2232757.71	Геодезический метод	0.10	–
Зона1(16)	–	–	–	–	–
284	396295.05	2231903.14	Геодезический метод	0.10	–
285	396242.91	2232025.53	Геодезический метод	0.10	–

286	396229.03	2232058.10	Геодезический метод	0.10	–
287	396145.32	2232025.88	Геодезический метод	0.10	–
288	396158.58	2231992.27	Геодезический метод	0.10	–
289	396207.37	2231868.55	Геодезический метод	0.10	–
284	396295.05	2231903.14	Геодезический метод	0.10	–
Зона1(17)	–	–	–	–	–
290	396135.45	2231983.05	Геодезический метод	0.10	–
291	396143.00	2231986.38	Геодезический метод	0.10	–
292	396127.85	2232019.16	Геодезический метод	0.10	–
293	396119.49	2232037.24	Геодезический метод	0.10	–
294	396111.08	2232055.41	Геодезический метод	0.10	–
295	396102.68	2232073.58	Геодезический метод	0.10	–
296	396100.16	2232079.03	Геодезический метод	0.10	–
297	396092.05	2232096.57	Геодезический метод	0.10	–
298	396083.96	2232114.05	Геодезический метод	0.10	–
299	396076.78	2232129.57	Геодезический метод	0.10	–
300	396072.45	2232133.65	Геодезический метод	0.10	–
301	396066.33	2232130.70	Геодезический метод	0.10	–
302	396052.92	2232123.73	Геодезический метод	0.10	–
303	396045.87	2232120.26	Геодезический метод	0.10	–
304	396020.31	2232106.99	Геодезический метод	0.10	–
305	396050.17	2232049.48	Геодезический метод	0.10	–
306	396045.41	2232033.28	Геодезический метод	0.10	–
307	396074.67	2231976.92	Геодезический метод	0.10	–
308	396083.61	2231979.47	Геодезический метод	0.10	–
309	396091.84	2231962.91	Геодезический метод	0.10	–
310	396093.95	2231964.21	Геодезический метод	0.10	–
290	396135.45	2231983.05	Геодезический метод	0.10	–
Зона1(18)	–	–	–	–	–
311	396328.42	2234230.40	Метод спутниковых геодезических измерений (определений)	0.10	–
312	396389.67	2234283.36	Метод спутниковых геодезических измерений (определений)	0.10	–
313	396390.59	2234284.77	Метод спутниковых геодезических измерений (определений)	0.10	–
314	396395.60	2234291.38	Метод спутниковых геодезических измерений (определений)	0.10	–
315	396386.08	2234304.14	Метод спутниковых геодезических измерений (определений)	0.10	–
316	396305.79	2234396.24	Метод спутниковых геодезических измерений (определений)	0.10	–
317	396290.88	2234393.79	Метод спутниковых геодезических измерений (определений)	0.10	–
318	396250.96	2234447.97	Метод спутниковых геодезических измерений (определений)	0.10	–
319	396193.41	2234526.09	Геодезический метод	0.60	–
320	396218.54	2234548.06	Геодезический метод	0.60	–
321	396228.36	2234556.09	Геодезический метод	0.60	–
322	396221.10	2234565.11	Геодезический метод	0.60	–
323	396276.87	2234611.23	Геодезический метод	0.60	–
324	396294.11	2234625.48	Геодезический метод	0.60	–
325	396283.16	2234640.05	Геодезический метод	0.60	–

326	396267.07	2234659.61	Геодезический метод	0.60	–
327	396255.42	2234660.05	Геодезический метод	0.60	–
328	396146.08	2234566.95	Геодезический метод	0.60	–
329	396083.24	2234516.93	Геодезический метод	0.60	–
330	396007.55	2234481.99	Метод спутниковых геодезических измерений (определений)	0.10	–
331	395990.34	2234464.69	Метод спутниковых геодезических измерений (определений)	0.10	–
332	395957.85	2234423.17	Метод спутниковых геодезических измерений (определений)	0.10	–
333	395913.92	2234408.05	Метод спутниковых геодезических измерений (определений)	0.10	–
334	395914.79	2234405.02	Метод спутниковых геодезических измерений (определений)	0.10	–
335	395922.17	2234379.48	Метод спутниковых геодезических измерений (определений)	0.10	–
336	395921.14	2234378.67	Метод спутниковых геодезических измерений (определений)	0.10	–
337	395950.58	2234339.94	Метод спутниковых геодезических измерений (определений)	0.10	–
338	395975.91	2234309.00	Метод спутниковых геодезических измерений (определений)	0.10	–
339	396004.07	2234248.50	Метод спутниковых геодезических измерений (определений)	0.10	–
340	396010.89	2234237.80	Метод спутниковых геодезических измерений (определений)	0.10	–
341	396016.17	2234229.31	Метод спутниковых геодезических измерений (определений)	0.10	–
342	396023.44	2234217.63	Метод спутниковых геодезических измерений (определений)	0.10	–
343	396042.99	2234224.38	Метод спутниковых геодезических измерений (определений)	0.10	–
344	396045.53	2234223.95	Метод спутниковых геодезических измерений (определений)	0.10	–
345	396099.74	2234249.15	Метод спутниковых геодезических измерений (определений)	0.10	–
346	396125.09	2234255.64	Геодезический метод	0.20	–

347	396135.31	2234261.19	Геодезический метод	0.20	–
348	396200.98	2234173.40	Геодезический метод	0.20	–
349	396235.64	2234163.57	Геодезический метод	0.20	–
350	396237.39	2234162.42	Геодезический метод	0.20	–
351	396240.38	2234161.82	Геодезический метод	0.20	–
352	396249.41	2234163.91	Геодезический метод	0.20	–
353	396252.36	2234165.25	Геодезический метод	0.20	–
354	396281.63	2234191.02	Геодезический метод	0.20	–
355	396303.02	2234208.68	Геодезический метод	0.20	–
356	396322.96	2234225.88	Метод спутниковых геодезических измерений (определений)	0.10	–
311	396328.42	2234230.40	Метод спутниковых геодезических измерений (определений)	0.10	–
Зона1(19)	–	–	–	–	–
357	395800.91	2229329.28	Аналитический метод	0.10	–
358	395758.69	2229431.04	Аналитический метод	0.10	–
359	395746.87	2229425.06	Аналитический метод	0.10	–
360	395688.37	2229390.73	Аналитический метод	0.10	–
361	395685.33	2229395.91	Аналитический метод	0.10	–
362	395682.63	2229404.59	Аналитический метод	0.10	–
363	395421.98	2229325.00	Аналитический метод	0.10	–
364	395413.53	2229324.93	Аналитический метод	0.10	–
365	395414.63	2229289.35	Аналитический метод	0.10	–
366	395414.82	2229283.34	Аналитический метод	0.10	–
367	395416.67	2229211.95	Аналитический метод	0.10	–
357	395800.91	2229329.28	Аналитический метод	0.10	–
Зона1(20)	–	–	–	–	–
368	394735.25	2230647.62	Метод спутниковых геодезических измерений (определений)	0.10	–
369	394740.48	2230670.91	Метод спутниковых геодезических измерений (определений)	0.10	–
370	394626.54	2230778.34	Метод спутниковых геодезических измерений (определений)	0.10	–
371	394534.40	2230971.34	Метод спутниковых геодезических измерений (определений)	0.10	–
372	394535.34	2230811.27	Метод спутниковых геодезических измерений (определений)	0.10	–
373	394532.11	2230689.48	Метод спутниковых геодезических измерений (определений)	0.10	–
368	394735.25	2230647.62	Метод спутниковых геодезических измерений (определений)	0.10	–
Зона1(21)	–	–	–	–	–
374	395034.66	2230631.58	Метод спутниковых геодезических измерений (определений)	0.10	–
375	395047.72	2230638.97	Метод спутниковых геодезических измерений (определений)	0.10	–

376	395050.38	2230642.33	Метод спутниковых геодезических измерений (определений)	0.10	–
377	395051.11	2230672.44	Метод спутниковых геодезических измерений (определений)	0.10	–
378	395053.12	2230754.53	Метод спутниковых геодезических измерений (определений)	0.10	–
379	395047.17	2230762.92	Метод спутниковых геодезических измерений (определений)	0.10	–
380	395037.23	2230776.94	Метод спутниковых геодезических измерений (определений)	0.10	–
381	395033.65	2230780.39	Метод спутниковых геодезических измерений (определений)	0.10	–
382	395033.47	2230817.85	Метод спутниковых геодезических измерений (определений)	0.10	–
383	395031.60	2230850.26	Метод спутниковых геодезических измерений (определений)	0.10	–
384	395023.00	2230874.70	Метод спутниковых геодезических измерений (определений)	0.10	–
385	395014.44	2230889.92	Метод спутниковых геодезических измерений (определений)	0.10	–
386	395008.85	2230903.46	Метод спутниковых геодезических измерений (определений)	0.10	–
387	394988.67	2230951.46	Метод спутниковых геодезических измерений (определений)	0.10	–
388	394978.28	2230977.73	Метод спутниковых геодезических измерений (определений)	0.10	–
389	394976.72	2230984.82	Метод спутниковых геодезических измерений (определений)	0.10	–
390	394975.28	2230999.82	Метод спутниковых геодезических измерений (определений)	0.10	–
391	394977.62	2231011.60	Метод спутниковых геодезических измерений (определений)	0.10	–
392	394984.79	2231027.70	Метод спутниковых геодезических измерений (определений)	0.10	–
393	394886.64	2231133.00	Геодезический метод	0.20	–



394	394882.61	2231157.01	Геодезический метод	0.20	–
395	394879.89	2231173.19	Метод спутниковых геодезических измерений (определений)	0.10	–
396	394820.91	2231173.02	Геодезический метод	0.20	–
397	394784.63	2231172.78	Геодезический метод	0.20	–
398	394724.30	2231172.38	Геодезический метод	0.20	–
399	394718.29	2231171.92	Геодезический метод	0.20	–
400	394647.34	2231159.52	Метод спутниковых геодезических измерений (определений)	0.10	–
401	394641.17	2231157.54	Метод спутниковых геодезических измерений (определений)	0.10	–
402	394638.23	2231156.60	Метод спутниковых геодезических измерений (определений)	0.10	–
403	394637.90	2231101.20	Метод спутниковых геодезических измерений (определений)	0.10	–
404	394634.07	2231100.65	Метод спутниковых геодезических измерений (определений)	0.10	–
405	394634.24	2231159.10	Метод спутниковых геодезических измерений (определений)	0.10	–
406	394606.88	2231149.76	Метод спутниковых геодезических измерений (определений)	0.10	–
407	394596.87	2231146.34	Метод спутниковых геодезических измерений (определений)	0.10	–
408	394580.16	2231141.34	Метод спутниковых геодезических измерений (определений)	0.10	–
409	394547.20	2231131.48	Метод спутниковых геодезических измерений (определений)	0.10	–
410	394498.53	2231125.41	Метод спутниковых геодезических измерений (определений)	0.10	–
411	394505.87	2231093.96	Метод спутниковых геодезических измерений (определений)	0.10	–
412	394511.55	2231083.00	Метод спутниковых геодезических измерений (определений)	0.10	–
413	394519.98	2231042.36	Метод спутниковых геодезических измерений (определений)	0.10	–
414	394540.59	2230975.76	Метод спутниковых геодезических измерений (определений)	0.10	–

415	394622.87	2230808.82	Метод спутниковых геодезических измерений (определений)	0.10	–
416	394621.12	2230808.74	Метод спутниковых геодезических измерений (определений)	0.10	–
417	394642.65	2230774.08	Метод спутниковых геодезических измерений (определений)	0.10	–
418	394671.05	2230741.24	Метод спутниковых геодезических измерений (определений)	0.10	–
419	394823.74	2230628.26	Метод спутниковых геодезических измерений (определений)	0.10	–
420	394833.98	2230620.68	Метод спутниковых геодезических измерений (определений)	0.10	–
421	394841.56	2230612.15	Метод спутниковых геодезических измерений (определений)	0.10	–
422	394878.01	2230609.32	Метод спутниковых геодезических измерений (определений)	0.10	–
423	394882.67	2230610.13	Метод спутниковых геодезических измерений (определений)	0.10	–
424	394902.93	2230613.65	Метод спутниковых геодезических измерений (определений)	0.10	–
425	394920.46	2230616.70	Метод спутниковых геодезических измерений (определений)	0.10	–
426	394941.40	2230620.35	Метод спутниковых геодезических измерений (определений)	0.10	–
427	394950.56	2230621.94	Метод спутниковых геодезических измерений (определений)	0.10	–
428	394960.28	2230622.00	Метод спутниковых геодезических измерений (определений)	0.10	–
429	394963.15	2230622.02	Метод спутниковых геодезических измерений (определений)	0.10	–
430	394976.92	2230622.10	Метод спутниковых геодезических измерений (определений)	0.10	–
431	395001.90	2230617.47	Метод спутниковых геодезических измерений (определений)	0.10	–
432	395007.75	2230618.48	Метод спутниковых	0.10	–

			геодезических измерений (определений)		
433	395026.03	2230621.63	Метод спутниковых геодезических измерений (определений)	0.10	–
434	395025.89	2230631.54	Метод спутниковых геодезических измерений (определений)	0.10	–
374	395034.66	2230631.58	Метод спутниковых геодезических измерений (определений)	0.10	–
–	–	–	–	–	–
435	394637.33	2230997.18	Геодезический метод	0.10	–
436	394637.40	2231010.40	Геодезический метод	0.10	–
437	394604.56	2231009.23	Геодезический метод	0.10	–
438	394604.56	2230995.73	Геодезический метод	0.10	–
435	394637.33	2230997.18	Геодезический метод	0.10	–

3. Сведения о характерных точках части (частей) границы объекта

Обозначение характерных точек части границы	Координаты, м		Метод определения координат характерной точки	Средняя квадратическая погрешность положения характерной точки (M <sub>t</sub> ), м	Описание обозначения точки на местности (при наличии)
	X	Y			
1	2	3	4	5	6
–	–	–	–	–	–

Текстовое описание местоположения границ объекта		
Прохождение границы		Описание прохождения границы
от точки	до точки	
1	2	3
-	-	-

**ГРАФИЧЕСКОЕ ОПИСАНИЕ**  
местоположения границ населенных пунктов, территориальных зон,  
особо охраняемых природных территорий,  
зон с особыми условиями использования территории  
**Территориальная зона ПР-1 "Производственная зона"**  
(наименование объекта, местоположение границ которого описано (далее - объект))

Раздел 1

Сведения об объекте

Сведения об объекте		
№ п/п	Характеристики объекта	Описание характеристик
1	2	3
1	Местоположение объекта	Пензенская область, Бессоновский район, Бессоновский сельсовет
2	Площадь объекта +/- величина погрешности определения площади (Р+/- Дельта Р)	3960279 кв.м ± 22350 кв.м
3	Иные характеристики объекта	-

## Раздел 2

Сведения о местоположении границ объекта					
1. Система координат <u>МСК-58, зона 2</u>					
2. Сведения о характерных точках границ объекта					
Обозначение характерных точек границ	Координаты, м		Метод определения координат характерной точки	Средняя квадратическая погрешность положения характерной точки ( $M_t$ ), м	Описание обозначения точки на местности (при наличии)
	X	Y			
1	2	3	4	5	6
Зона1(1)	-	-	-	-	-
1	392346.30	2216858.60	Метод спутниковых геодезических измерений (определений)	0.10	-
2	392285.99	2216938.49	Метод спутниковых геодезических измерений (определений)	0.10	-
3	392105.73	2216841.63	Метод спутниковых геодезических измерений (определений)	0.10	-
4	392170.07	2216764.04	Метод спутниковых геодезических измерений (определений)	0.10	-
1	392346.30	2216858.60	Метод спутниковых геодезических измерений (определений)	0.10	-
Зона1(2)	-	-	-	-	-
5	390500.44	2215229.30	Метод спутниковых геодезических измерений (определений)	0.10	-
6	390421.02	2215306.24	Метод спутниковых геодезических измерений (определений)	0.10	-
7	390337.85	2215386.80	Метод спутниковых геодезических измерений (определений)	0.10	-
8	390327.28	2215397.91	Метод спутниковых геодезических измерений (определений)	0.10	-
9	390236.96	2215492.84	Метод спутниковых геодезических измерений (определений)	0.10	-
10	390217.54	2215513.25	Метод спутниковых геодезических измерений (определений)	0.10	-
11	390151.52	2215481.73	Метод спутниковых геодезических измерений (определений)	0.10	-
12	390087.51	2215449.65	Метод спутниковых геодезических	0.10	-

			измерений (определений)		
13	390064.86	2215438.30	Метод спутниковых геодезических измерений (определений)	0.10	–
14	390034.74	2215424.79	Метод спутниковых геодезических измерений (определений)	0.10	–
15	390035.63	2215412.27	Метод спутниковых геодезических измерений (определений)	0.10	–
16	390343.34	2215134.43	Метод спутниковых геодезических измерений (определений)	0.10	–
17	390388.87	2215143.09	Метод спутниковых геодезических измерений (определений)	0.10	–
5	390500.44	2215229.30	Метод спутниковых геодезических измерений (определений)	0.10	–
Зона1(3)	–	–	–	–	–
18	390383.79	2215625.12	Метод спутниковых геодезических измерений (определений)	0.10	–
19	390440.29	2215658.06	Метод спутниковых геодезических измерений (определений)	0.10	–
20	390427.77	2215678.50	Метод спутниковых геодезических измерений (определений)	0.10	–
21	390270.74	2215603.90	Метод спутниковых геодезических измерений (определений)	0.10	–
22	390265.78	2215611.21	Метод спутниковых геодезических измерений (определений)	0.10	–
23	390422.43	2215687.53	Метод спутниковых геодезических измерений (определений)	0.10	–
24	390411.44	2215705.61	Метод спутниковых геодезических измерений (определений)	0.10	–
25	390329.55	2215665.71	Метод спутниковых геодезических измерений (определений)	0.10	–
26	390312.82	2215653.15	Метод спутниковых геодезических измерений (определений)	0.10	–
27	390307.05	2215648.82	Метод спутниковых геодезических измерений (определений)	0.10	–
28	390301.25	2215644.74	Метод спутниковых геодезических	0.10	–

			измерений (определений)		
29	390291.08	2215636.92	Метод спутниковых геодезических измерений (определений)	0.10	–
30	390211.96	2215577.74	Метод спутниковых геодезических измерений (определений)	0.10	–
31	390206.67	2215584.31	Метод спутниковых геодезических измерений (определений)	0.10	–
32	390199.32	2215578.36	Метод спутниковых геодезических измерений (определений)	0.10	–
33	390197.74	2215576.58	Метод спутниковых геодезических измерений (определений)	0.10	–
34	390206.27	2215567.76	Метод спутниковых геодезических измерений (определений)	0.10	–
35	390217.60	2215560.20	Метод спутниковых геодезических измерений (определений)	0.10	–
36	390226.96	2215558.64	Метод спутниковых геодезических измерений (определений)	0.10	–
37	390235.62	2215564.33	Метод спутниковых геодезических измерений (определений)	0.10	–
38	390243.93	2215563.92	Метод спутниковых геодезических измерений (определений)	0.10	–
39	390324.35	2215599.94	Метод спутниковых геодезических измерений (определений)	0.10	–
18	390383.79	2215625.12	Метод спутниковых геодезических измерений (определений)	0.10	–
Зона1(4)	–	–	–	–	–
40	391335.11	2216488.75	Метод спутниковых геодезических измерений (определений)	0.10	–
41	391521.48	2216709.82	Метод спутниковых геодезических измерений (определений)	0.10	–
42	391654.00	2216855.77	Метод спутниковых геодезических измерений (определений)	0.10	–
43	391673.06	2216876.21	Метод спутниковых геодезических измерений (определений)	0.10	–
44	391673.46	2216885.05	Метод спутниковых геодезических	0.10	–



			измерений (определений)		
45	391670.76	2216936.82	Метод спутниковых геодезических измерений (определений)	0.10	–
46	391670.16	2216942.71	Метод спутниковых геодезических измерений (определений)	0.10	–
47	391655.09	2217057.08	Метод спутниковых геодезических измерений (определений)	0.10	–
48	391589.16	2217114.82	Метод спутниковых геодезических измерений (определений)	0.10	–
49	391559.08	2217142.35	Метод спутниковых геодезических измерений (определений)	0.10	–
50	391567.67	2217152.01	Метод спутниковых геодезических измерений (определений)	0.10	–
51	391478.78	2217236.56	Метод спутниковых геодезических измерений (определений)	0.10	–
52	391463.68	2217250.91	Метод спутниковых геодезических измерений (определений)	0.10	–
53	391432.14	2217258.56	Метод спутниковых геодезических измерений (определений)	0.10	–
54	391427.66	2217259.15	Метод спутниковых геодезических измерений (определений)	0.10	–
55	391426.19	2217257.67	Метод спутниковых геодезических измерений (определений)	0.10	–
56	391421.03	2217249.17	Метод спутниковых геодезических измерений (определений)	0.10	–
57	391384.20	2217152.40	Метод спутниковых геодезических измерений (определений)	0.10	–
58	391382.35	2217147.52	Метод спутниковых геодезических измерений (определений)	0.10	–
59	391375.31	2217129.03	Метод спутниковых геодезических измерений (определений)	0.10	–
60	391578.98	2216968.45	Метод спутниковых геодезических измерений (определений)	0.10	–
61	391490.74	2216847.34	Метод спутниковых геодезических измерений	0.10	–

			(определений)		
62	391278.51	2217014.34	Метод спутниковых геодезических измерений (определений)	0.10	–
63	391371.35	2217132.15	Метод спутниковых геодезических измерений (определений)	0.10	–
64	391417.07	2217252.29	Метод спутниковых геодезических измерений (определений)	0.10	–
65	391422.24	2217260.82	Метод спутниковых геодезических измерений (определений)	0.10	–
66	391425.44	2217264.69	Метод спутниковых геодезических измерений (определений)	0.10	–
67	391336.38	2217346.22	Метод спутниковых геодезических измерений (определений)	0.10	–
68	391233.32	2217422.54	Метод спутниковых геодезических измерений (определений)	0.10	–
69	391231.42	2217402.52	Метод спутниковых геодезических измерений (определений)	0.10	–
70	391242.25	2217371.54	Метод спутниковых геодезических измерений (определений)	0.10	–
71	391247.73	2217352.35	Метод спутниковых геодезических измерений (определений)	0.10	–
72	391279.56	2217304.63	Метод спутниковых геодезических измерений (определений)	0.10	–
73	391261.36	2217283.61	Метод спутниковых геодезических измерений (определений)	0.10	–
74	391258.74	2217259.85	Метод спутниковых геодезических измерений (определений)	0.10	–
75	391242.88	2217230.71	Метод спутниковых геодезических измерений (определений)	0.10	–
76	391216.81	2217189.56	Метод спутниковых геодезических измерений (определений)	0.10	–
77	391188.57	2217145.41	Метод спутниковых геодезических измерений (определений)	0.10	–
78	391172.09	2217107.37	Метод спутниковых геодезических измерений (определений)	0.10	–

79	391149.07	2217061.09	Метод спутниковых геодезических измерений (определений)	0.10	–
80	391137.88	2217016.45	Метод спутниковых геодезических измерений (определений)	0.10	–
81	391135.18	2216998.62	Метод спутниковых геодезических измерений (определений)	0.10	–
82	391161.75	2216956.75	Метод спутниковых геодезических измерений (определений)	0.10	–
83	391197.95	2216914.28	Метод спутниковых геодезических измерений (определений)	0.10	–
84	391224.77	2216905.03	Метод спутниковых геодезических измерений (определений)	0.10	–
85	391234.30	2216813.25	Метод спутниковых геодезических измерений (определений)	0.10	–
86	391215.35	2216792.23	Метод спутниковых геодезических измерений (определений)	0.10	–
87	391169.85	2216761.92	Метод спутниковых геодезических измерений (определений)	0.10	–
88	391148.48	2216754.19	Метод спутниковых геодезических измерений (определений)	0.10	–
89	391127.93	2216740.56	Метод спутниковых геодезических измерений (определений)	0.10	–
90	391114.62	2216738.51	Метод спутниковых геодезических измерений (определений)	0.10	–
91	391099.08	2216736.43	Метод спутниковых геодезических измерений (определений)	0.10	–
92	391092.55	2216751.91	Метод спутниковых геодезических измерений (определений)	0.10	–
93	391092.74	2216764.50	Метод спутниковых геодезических измерений (определений)	0.10	–
94	391111.47	2216775.52	Метод спутниковых геодезических измерений (определений)	0.10	–
95	391119.44	2216787.50	Метод спутниковых геодезических измерений (определений)	0.10	–
96	391114.72	2216806.34	Метод спутниковых	0.10	–

			геодезических измерений (определений)		
97	391090.70	2216826.74	Метод спутниковых геодезических измерений (определений)	0.10	–
98	391076.71	2216844.70	Метод спутниковых геодезических измерений (определений)	0.10	–
99	391058.55	2216870.01	Метод спутниковых геодезических измерений (определений)	0.10	–
100	391027.42	2216895.13	Метод спутниковых геодезических измерений (определений)	0.10	–
101	391012.85	2216903.45	Метод спутниковых геодезических измерений (определений)	0.10	–
102	390995.09	2216900.97	Метод спутниковых геодезических измерений (определений)	0.10	–
103	390971.64	2216883.58	Метод спутниковых геодезических измерений (определений)	0.10	–
104	390954.85	2216866.28	Метод спутниковых геодезических измерений (определений)	0.10	–
105	390936.01	2216837.10	Метод спутниковых геодезических измерений (определений)	0.10	–
106	390924.22	2216783.56	Метод спутниковых геодезических измерений (определений)	0.10	–
107	390913.92	2216778.22	Метод спутниковых геодезических измерений (определений)	0.10	–
108	390903.70	2216793.27	Метод спутниковых геодезических измерений (определений)	0.10	–
109	390893.86	2216806.83	Метод спутниковых геодезических измерений (определений)	0.10	–
110	390877.84	2216811.79	Метод спутниковых геодезических измерений (определений)	0.10	–
111	390851.22	2216808.44	Метод спутниковых геодезических измерений (определений)	0.10	–
112	390815.51	2216792.99	Метод спутниковых геодезических измерений (определений)	0.10	–
113	390782.77	2216776.31	Метод спутниковых геодезических измерений (определений)	0.10	–

			измерений (определений)		
114	390754.11	2216760.33	Метод спутниковых геодезических измерений (определений)	0.10	–
115	390723.17	2216748.03	Метод спутниковых геодезических измерений (определений)	0.10	–
116	390910.92	2216470.27	Метод спутниковых геодезических измерений (определений)	0.10	–
117	390856.24	2216392.91	Метод спутниковых геодезических измерений (определений)	0.10	–
118	390913.96	2216367.15	Метод спутниковых геодезических измерений (определений)	0.10	–
119	391005.28	2216326.40	Метод спутниковых геодезических измерений (определений)	0.10	–
120	391096.59	2216285.64	Метод спутниковых геодезических измерений (определений)	0.10	–
121	391128.73	2216271.47	Метод спутниковых геодезических измерений (определений)	0.10	–
122	391146.66	2216290.29	Метод спутниковых геодезических измерений (определений)	0.10	–
123	391149.40	2216293.15	Метод спутниковых геодезических измерений (определений)	0.10	–
124	391153.79	2216297.76	Метод спутниковых геодезических измерений (определений)	0.10	–
125	391167.43	2216312.09	Метод спутниковых геодезических измерений (определений)	0.10	–
40	391335.11	2216488.75	Метод спутниковых геодезических измерений (определений)	0.10	–
Зона1(5)	–	–	–	–	–
126	390854.00	2216969.33	Метод спутниковых геодезических измерений (определений)	0.10	–
127	390870.19	2217001.82	Метод спутниковых геодезических измерений (определений)	0.10	–
128	390916.58	2217046.59	Метод спутниковых геодезических измерений (определений)	0.10	–
129	390950.56	2217078.96	Метод спутниковых геодезических	0.10	–

			измерений (определений)		
130	390983.67	2217119.47	Метод спутниковых геодезических измерений (определений)	0.10	–
131	391011.35	2217176.20	Метод спутниковых геодезических измерений (определений)	0.10	–
132	391039.34	2217237.77	Метод спутниковых геодезических измерений (определений)	0.10	–
133	391067.60	2217305.26	Метод спутниковых геодезических измерений (определений)	0.10	–
134	391083.89	2217380.37	Метод спутниковых геодезических измерений (определений)	0.10	–
135	391094.46	2217442.04	Метод спутниковых геодезических измерений (определений)	0.10	–
136	391105.82	2217475.19	Метод спутниковых геодезических измерений (определений)	0.10	–
137	391092.55	2217519.85	Метод спутниковых геодезических измерений (определений)	0.10	–
138	391030.92	2217552.68	Метод спутниковых геодезических измерений (определений)	0.10	–
139	390962.02	2217501.27	Метод спутниковых геодезических измерений (определений)	0.10	–
140	390794.87	2217379.14	Метод спутниковых геодезических измерений (определений)	0.10	–
141	390711.27	2217320.85	Метод спутниковых геодезических измерений (определений)	0.10	–
142	390615.30	2217246.07	Метод спутниковых геодезических измерений (определений)	0.10	–
143	390541.17	2217173.09	Метод спутниковых геодезических измерений (определений)	0.10	–
144	390471.56	2217120.26	Метод спутниковых геодезических измерений (определений)	0.10	–
145	390688.69	2216799.04	Метод спутниковых геодезических измерений (определений)	0.10	–
146	390724.61	2216824.77	Метод спутниковых геодезических измерений	0.10	–

			(определений)		
147	390757.47	2216858.23	Метод спутниковых геодезических измерений (определений)	0.10	–
148	390787.25	2216897.95	Метод спутниковых геодезических измерений (определений)	0.10	–
126	390854.00	2216969.33	Метод спутниковых геодезических измерений (определений)	0.10	–
Зона1(6)	–	–	–	–	–
149	391008.88	2216145.63	Метод спутниковых геодезических измерений (определений)	0.10	–
150	391109.42	2216251.19	Метод спутниковых геодезических измерений (определений)	0.10	–
151	391077.25	2216265.38	Метод спутниковых геодезических измерений (определений)	0.10	–
152	390985.93	2216306.14	Метод спутниковых геодезических измерений (определений)	0.10	–
153	390894.61	2216346.90	Метод спутниковых геодезических измерений (определений)	0.10	–
154	390841.44	2216370.64	Метод спутниковых геодезических измерений (определений)	0.10	–
155	390678.38	2216188.96	Метод спутниковых геодезических измерений (определений)	0.10	–
156	390908.96	2216045.84	Метод спутниковых геодезических измерений (определений)	0.10	–
149	391008.88	2216145.63	Метод спутниковых геодезических измерений (определений)	0.10	–
Зона1(7)	–	–	–	–	–
157	390662.60	2215867.30	Метод спутниковых геодезических измерений (определений)	0.10	–
158	390827.60	2215977.39	Метод спутниковых геодезических измерений (определений)	0.10	–
159	390906.54	2216043.81	Метод спутниковых геодезических измерений (определений)	0.10	–
160	390676.25	2216186.75	Метод спутниковых геодезических измерений (определений)	0.10	–
161	390295.16	2216423.30	Метод спутниковых геодезических измерений (определений)	0.10	–

			измерений (определений)		
162	390275.84	2216406.18	Метод спутниковых геодезических измерений (определений)	0.10	–
163	390159.26	2216302.71	Метод спутниковых геодезических измерений (определений)	0.10	–
164	390067.25	2216220.90	Метод спутниковых геодезических измерений (определений)	0.10	–
165	390013.70	2216298.65	Метод спутниковых геодезических измерений (определений)	0.10	–
166	389907.80	2216447.16	Метод спутниковых геодезических измерений (определений)	0.10	–
167	389644.54	2216227.24	Метод спутниковых геодезических измерений (определений)	0.10	–
168	389602.42	2216190.90	Метод спутниковых геодезических измерений (определений)	0.10	–
169	389795.90	2216005.25	Метод спутниковых геодезических измерений (определений)	0.10	–
170	389801.88	2216011.45	Метод спутниковых геодезических измерений (определений)	0.10	–
171	389989.36	2216158.89	Метод спутниковых геодезических измерений (определений)	0.10	–
172	390017.20	2216124.17	Метод спутниковых геодезических измерений (определений)	0.10	–
173	390111.56	2215998.15	Метод спутниковых геодезических измерений (определений)	0.10	–
174	390216.77	2216029.55	Метод спутниковых геодезических измерений (определений)	0.10	–
175	390287.40	2215930.21	Метод спутниковых геодезических измерений (определений)	0.10	–
176	390363.73	2215845.62	Метод спутниковых геодезических измерений (определений)	0.10	–
177	390247.67	2215737.11	Метод спутниковых геодезических измерений (определений)	0.10	–
178	390295.08	2215653.48	Метод спутниковых геодезических измерений	0.10	–



			(определений)		
179	390374.88	2215706.40	Метод спутниковых геодезических измерений (определений)	0.10	–
157	390662.60	2215867.30	Метод спутниковых геодезических измерений (определений)	0.10	–
Зона1(8)	–	–	–	–	–
180	393109.95	2217236.08	Метод спутниковых геодезических измерений (определений)	0.10	–
181	392903.22	2217610.83	Метод спутниковых геодезических измерений (определений)	0.10	–
182	392896.03	2217623.83	Метод спутниковых геодезических измерений (определений)	0.10	–
183	392892.46	2217615.66	Метод спутниковых геодезических измерений (определений)	0.10	–
184	392892.79	2217606.96	Метод спутниковых геодезических измерений (определений)	0.10	–
185	392895.55	2217590.32	Метод спутниковых геодезических измерений (определений)	0.10	–
186	392903.32	2217558.19	Метод спутниковых геодезических измерений (определений)	0.10	–
187	392889.41	2217551.15	Метод спутниковых геодезических измерений (определений)	0.10	–
188	392869.02	2217580.42	Метод спутниковых геодезических измерений (определений)	0.10	–
189	392861.39	2217590.61	Метод спутниковых геодезических измерений (определений)	0.10	–
190	392856.20	2217594.41	Метод спутниковых геодезических измерений (определений)	0.10	–
191	392847.10	2217595.89	Метод спутниковых геодезических измерений (определений)	0.10	–
192	392808.63	2217580.43	Метод спутниковых геодезических измерений (определений)	0.10	–
193	392735.65	2217547.55	Метод спутниковых геодезических измерений (определений)	0.10	–
194	392667.30	2217518.82	Метод спутниковых геодезических измерений	0.10	–

			(определений)		
195	392587.34	2217487.53	Метод спутниковых геодезических измерений (определений)	0.10	–
196	392459.86	2217428.24	Метод спутниковых геодезических измерений (определений)	0.10	–
197	392386.37	2217387.72	Метод спутниковых геодезических измерений (определений)	0.10	–
198	392380.58	2217383.77	Метод спутниковых геодезических измерений (определений)	0.10	–
199	392359.77	2217369.57	Метод спутниковых геодезических измерений (определений)	0.10	–
200	392366.22	2217341.69	Метод спутниковых геодезических измерений (определений)	0.10	–
201	392361.91	2217338.05	Метод спутниковых геодезических измерений (определений)	0.10	–
202	392351.59	2217329.32	Метод спутниковых геодезических измерений (определений)	0.10	–
203	392347.31	2217325.71	Метод спутниковых геодезических измерений (определений)	0.10	–
204	392340.38	2217355.99	Метод спутниковых геодезических измерений (определений)	0.10	–
205	392297.30	2217328.91	Метод спутниковых геодезических измерений (определений)	0.10	–
206	392270.30	2217311.00	Метод спутниковых геодезических измерений (определений)	0.10	–
207	392283.19	2217271.47	Метод спутниковых геодезических измерений (определений)	0.10	–
208	392338.51	2216920.36	Метод спутниковых геодезических измерений (определений)	0.10	–
209	392447.88	2216935.54	Метод спутниковых геодезических измерений (определений)	0.10	–
210	392461.10	2216932.58	Метод спутниковых геодезических измерений (определений)	0.10	–
211	392561.21	2216910.19	Метод спутниковых геодезических измерений (определений)	0.10	–

212	392612.05	2216931.18	Метод спутниковых геодезических измерений (определений)	0.10	–
213	392676.19	2216957.67	Метод спутниковых геодезических измерений (определений)	0.10	–
214	392727.22	2216968.96	Метод спутниковых геодезических измерений (определений)	0.10	–
180	393109.95	2217236.08	Метод спутниковых геодезических измерений (определений)	0.10	–
Зона1(9)	–	–	–	–	–
215	396508.63	2229695.05	Картометрический метод	5.00	–
216	396413.97	2229886.81	Картометрический метод	5.00	–
217	396306.22	2229887.20	Геодезический метод	0.10	–
218	396280.92	2229893.41	Геодезический метод	0.10	–
219	396258.27	2229941.37	Геодезический метод	0.10	–
220	396186.36	2229908.14	Геодезический метод	0.10	–
221	396203.28	2229816.38	Геодезический метод	0.10	–
222	396210.51	2229806.57	Геодезический метод	0.10	–
223	396231.79	2229804.03	Геодезический метод	0.10	–
224	396244.80	2229785.81	Геодезический метод	0.10	–
225	396252.30	2229757.61	Геодезический метод	0.10	–
226	396266.88	2229729.50	Геодезический метод	0.10	–
227	396279.71	2229724.02	Геодезический метод	0.10	–
228	396307.85	2229737.15	Геодезический метод	0.10	–
229	396337.30	2229749.97	Геодезический метод	0.10	–
230	396383.03	2229654.50	Геодезический метод	0.10	–
231	396415.87	2229614.56	Картометрический метод	5.00	–
215	396508.63	2229695.05	Картометрический метод	5.00	–
Зона1(10)	–	–	–	–	–
232	397451.40	2228171.46	Картометрический метод	5.00	–
233	397187.73	2228669.77	Картометрический метод	5.00	–
234	397160.57	2228656.47	Картометрический метод	5.00	–
235	397132.44	2228634.36	Картометрический метод	5.00	–
236	397140.63	2228594.09	Картометрический метод	5.00	–
237	397001.48	2228517.76	Картометрический метод	5.00	–
238	397001.81	2228504.31	Картометрический метод	5.00	–
239	397090.22	2228327.34	Картометрический метод	5.00	–
240	397140.01	2228241.54	Картометрический метод	5.00	–
241	397209.95	2228130.65	Картометрический метод	5.00	–
242	397250.32	2228093.53	Картометрический метод	5.00	–
232	397451.40	2228171.46	Картометрический метод	5.00	–
Зона1(11)	–	–	–	–	–
243	397935.00	2227874.32	Геодезический метод	0.10	–
244	397731.47	2228363.72	Геодезический метод	0.10	–
245	397717.90	2228358.10	Геодезический метод	0.10	–

246	397546.83	2228786.51	Геодезический метод	0.10	–
247	397537.30	2228858.83	Геодезический метод	0.10	–
248	397427.82	2228816.14	Геодезический метод	0.10	–
249	397219.85	2228727.43	Геодезический метод	0.10	–
250	397228.22	2228686.94	Геодезический метод	0.10	–
251	397217.01	2228679.93	Геодезический метод	0.10	–
252	397289.45	2228535.80	Геодезический метод	0.10	–
253	397470.27	2228179.68	Геодезический метод	0.10	–
254	397645.70	2227813.32	Геодезический метод	0.10	–
243	397935.00	2227874.32	Геодезический метод	0.10	–
Зона1(12)	–	–	–	–	–
255	396456.56	2230276.57	Геодезический метод	0.10	–
256	396414.53	2230348.37	Геодезический метод	0.10	–
257	396323.95	2230321.07	Геодезический метод	0.10	–
258	396328.64	2230267.14	Геодезический метод	0.10	–
259	396352.06	2230229.15	Геодезический метод	0.10	–
255	396456.56	2230276.57	Геодезический метод	0.10	–
Зона1(13)	–	–	–	–	–
260	397598.97	2230323.61	Геодезический метод	5.00	–
261	397616.85	2230748.56	Геодезический метод	5.00	–
262	397437.89	2230750.01	Геодезический метод	5.00	–
263	397427.93	2230470.48	Геодезический метод	5.00	–
264	397587.49	2230499.86	Геодезический метод	5.00	–
265	397586.28	2230465.29	Геодезический метод	5.00	–
266	397581.31	2230323.72	Геодезический метод	5.00	–
260	397598.97	2230323.61	Геодезический метод	5.00	–
Зона1(14)	–	–	–	–	–
267	398822.85	2235549.14	Геодезический метод	0.10	–
268	398813.07	2235700.60	Геодезический метод	0.10	–
269	398760.94	2235724.97	Геодезический метод	0.10	–
270	398717.32	2235724.97	Геодезический метод	0.10	–
271	398685.37	2235706.14	Геодезический метод	0.10	–
272	398637.31	2235672.24	Геодезический метод	0.10	–
273	398643.86	2235596.89	Геодезический метод	0.10	–
274	398692.41	2235505.07	Геодезический метод	0.10	–
275	398755.27	2235532.35	Геодезический метод	0.10	–
267	398822.85	2235549.14	Геодезический метод	0.10	–
Зона1(15)	–	–	–	–	–
276	392542.90	2234673.30	Геодезический метод	0.10	–
277	392587.50	2234721.60	Геодезический метод	0.10	–
278	392516.20	2234785.90	Геодезический метод	0.10	–
279	392518.30	2234771.60	Геодезический метод	0.10	–
280	392500.70	2234762.40	Геодезический метод	0.10	–
281	392493.70	2234759.70	Геодезический метод	0.10	–
282	392461.60	2234798.70	Геодезический метод	0.10	–
283	392426.40	2234821.10	Геодезический метод	0.10	–
284	392417.00	2234820.00	Геодезический метод	0.10	–
285	392402.90	2234809.20	Геодезический метод	0.10	–
286	392430.80	2234789.50	Геодезический метод	0.10	–
287	392451.30	2234770.60	Геодезический метод	0.10	–
288	392451.60	2234744.30	Геодезический метод	0.10	–
289	392461.00	2234737.10	Геодезический метод	0.10	–
290	392419.70	2234733.30	Геодезический метод	0.10	–
291	392444.00	2234725.70	Геодезический метод	0.10	–
292	392455.30	2234721.10	Геодезический метод	0.10	–
293	392461.60	2234726.80	Геодезический метод	0.10	–
294	392469.90	2234729.50	Геодезический метод	0.10	–
295	392482.60	2234723.30	Геодезический метод	0.10	–
296	392480.50	2234711.40	Геодезический метод	0.10	–
276	392542.90	2234673.30	Геодезический метод	0.10	–
Зона1(16)	–	–	–	–	–
382	392860.10	2235021.63	Картометрический метод	5.00	–
383	392826.05	2235147.28	Картометрический метод	5.00	–
384	392819.71	2235145.00	Картометрический метод	5.00	–

385	392818.49	2235120.76	Картометрический метод	5.00	–
386	392808.52	2235085.24	Картометрический метод	5.00	–
387	392722.34	2234975.35	Картометрический метод	5.00	–
388	392691.10	2234936.34	Картометрический метод	5.00	–
382	392860.10	2235021.63	Картометрический метод	5.00	–
Зона1(17)	–	–	–	–	–
389	394269.55	2234544.05	Метод спутниковых геодезических измерений (определений)	2.50	–
390	394327.67	2234562.48	Метод спутниковых геодезических измерений (определений)	2.50	–
391	394315.01	2234640.69	Метод спутниковых геодезических измерений (определений)	2.50	–
392	394272.97	2234755.77	Метод спутниковых геодезических измерений (определений)	2.50	–
393	394271.55	2234762.38	Геодезический метод	2.50	–
394	394217.52	2234896.90	Геодезический метод	2.50	–
395	394119.11	2235031.89	Геодезический метод	2.50	–
396	394034.27	2235134.79	Геодезический метод	2.50	–
397	393996.28	2235172.92	Геодезический метод	2.50	–
398	393730.49	2235420.06	Метод спутниковых геодезических измерений (определений)	2.50	–
399	393664.15	2235473.53	Картометрический метод	5.00	–
400	393593.76	2235488.19	Метод спутниковых геодезических измерений (определений)	2.50	–
401	393494.45	2235460.46	Метод спутниковых геодезических измерений (определений)	2.50	–
402	393487.90	2235459.53	Метод спутниковых геодезических измерений (определений)	2.50	–
403	393276.25	2235394.87	Метод спутниковых геодезических измерений (определений)	2.50	–
404	393153.53	2235357.38	Картометрический метод	5.00	–
405	393025.13	2235318.16	Картометрический метод	5.00	–
406	392990.87	2235315.09	Картометрический метод	5.00	–
407	392949.72	2235295.84	Картометрический метод	5.00	–
408	392893.49	2235278.61	Картометрический метод	5.00	–
409	392903.76	2235236.43	Картометрический метод	5.00	–
410	392911.53	2235180.93	Картометрический метод	5.00	–

411	392919.02	2235135.70	Картометрический метод	5.00	–
412	392938.19	2235079.84	Картометрический метод	5.00	–
413	392969.39	2235028.30	Картометрический метод	5.00	–
414	392986.87	2235022.47	Картометрический метод	5.00	–
415	393036.88	2234995.94	Картометрический метод	5.00	–
416	393080.34	2234969.85	Картометрический метод	5.00	–
417	393114.86	2234947.63	Картометрический метод	5.00	–
418	393164.15	2234906.10	Картометрический метод	5.00	–
419	393262.95	2234827.53	Геодезический метод	2.50	–
420	393342.79	2234729.32	Геодезический метод	2.50	–
421	393367.03	2234653.81	Геодезический метод	2.50	–
422	393360.14	2234651.91	Геодезический метод	2.50	–
423	393370.13	2234613.27	Геодезический метод	2.50	–
424	393390.81	2234559.18	Геодезический метод	2.50	–
425	393430.09	2234485.20	Геодезический метод	2.50	–
426	393536.25	2234474.61	Геодезический метод	2.50	–
427	393626.95	2234457.67	Геодезический метод	2.50	–
428	393829.98	2234466.28	Геодезический метод	2.50	–
429	394021.41	2234528.97	Геодезический метод	2.50	–
430	394040.41	2234483.54	Геодезический метод	2.50	–
431	394114.90	2234495.02	Геодезический метод	2.50	–
432	394190.58	2234509.99	Геодезический метод	2.50	–
433	394232.82	2234526.12	Геодезический метод	2.50	–
389	394269.55	2234544.05	Метод спутниковых геодезических измерений (определений)	2.50	–
Зона1(18)	–	–	–	–	–
434	389276.03	2233912.57	Картометрический метод	5.00	–
435	389142.11	2234179.50	Картометрический метод	5.00	–
436	388877.86	2234327.99	Картометрический метод	5.00	–
437	388685.99	2234648.36	Картометрический метод	5.00	–
438	388738.93	2234378.10	Геодезический метод	0.10	–
439	388747.82	2234340.56	Геодезический метод	0.10	–
440	388858.47	2233873.65	Геодезический метод	0.10	–
441	388863.19	2233853.74	Геодезический метод	0.10	–
442	388924.17	2233860.71	Геодезический метод	0.10	–
443	389130.69	2233911.85	Геодезический метод	0.10	–
444	389150.72	2233917.85	Геодезический метод	0.10	–
445	389171.14	2233921.63	Геодезический метод	0.10	–
446	389242.00	2233920.88	Геодезический метод	0.10	–
434	389276.03	2233912.57	Картометрический метод	5.00	–
Зона1(19)	–	–	–	–	–
447	390043.64	2234117.13	Картометрический метод	5.00	–
448	389886.45	2234358.66	Картометрический метод	5.00	–
449	389969.07	2234349.43	Картометрический метод	5.00	–
450	390071.05	2234338.02	Картометрический метод	5.00	–
451	390030.00	2234441.00	Картометрический метод	5.00	–
452	389990.25	2234538.74	Картометрический метод	5.00	–

453	389930.28	2234540.49	Картометрический метод	5.00	–
454	389890.00	2234452.00	Картометрический метод	5.00	–
455	389862.84	2234395.95	Картометрический метод	5.00	–
456	389783.43	2234513.43	Картометрический метод	5.00	–
457	389676.50	2234624.10	Картометрический метод	5.00	–
458	389483.37	2234824.08	Картометрический метод	5.00	–
459	389423.69	2234765.32	Картометрический метод	5.00	–
460	389326.59	2234658.93	Картометрический метод	5.00	–
461	389442.89	2234594.36	Картометрический метод	5.00	–
462	389528.04	2234474.76	Картометрический метод	5.00	–
463	389495.60	2234368.47	Картометрический метод	5.00	–
464	389732.25	2234031.66	Картометрический метод	5.00	–
465	389814.78	2234094.32	Картометрический метод	5.00	–
466	389983.01	2234111.10	Картометрический метод	5.00	–
447	390043.64	2234117.13	Картометрический метод	5.00	–
Зона1(20)	–	–	–	–	–
467	396608.17	2230370.43	Картометрический метод	5.00	–
468	396579.75	2230454.81	Картометрический метод	5.00	–
469	396557.57	2230658.80	Картометрический метод	5.00	–
470	396536.49	2230774.57	Картометрический метод	5.00	–
471	396535.55	2230774.79	Картометрический метод	5.00	–
472	396531.17	2230778.01	Картометрический метод	5.00	–
473	396526.80	2230784.92	Картометрический метод	5.00	–
474	396524.04	2230787.91	Картометрический метод	5.00	–
475	396523.58	2230794.58	Картометрический метод	5.00	–
476	396523.12	2230798.72	Картометрический метод	5.00	–
477	396519.67	2230800.79	Картометрический метод	5.00	–
478	396515.30	2230802.40	Картометрический метод	5.00	–
479	396511.85	2230806.09	Картометрический метод	5.00	–
480	396510.46	2230813.91	Картометрический метод	5.00	–
481	396507.70	2230826.80	Картометрический метод	5.00	–
482	396506.64	2230844.99	Картометрический метод	5.00	–
483	396507.10	2230853.51	Картометрический метод	5.00	–
484	396507.10	2230862.25	Картометрический метод	5.00	–
485	396509.40	2230870.30	Картометрический метод	5.00	–

			метод		
486	396511.24	2230876.52	Картометрический метод	5.00	–
487	396508.25	2230888.71	Картометрический метод	5.00	–
488	396507.10	2230891.47	Картометрический метод	5.00	–
489	396507.10	2230896.08	Картометрический метод	5.00	–
490	396505.63	2230904.80	Картометрический метод	5.00	–
491	396505.63	2230908.71	Картометрический метод	5.00	–
492	396503.10	2230919.76	Картометрический метод	5.00	–
493	396503.10	2230923.44	Картометрический метод	5.00	–
494	396504.25	2230927.12	Картометрический метод	5.00	–
495	396505.86	2230931.95	Картометрический метод	5.00	–
496	396507.74	2230932.44	Картометрический метод	5.00	–
497	396460.63	2231191.13	Картометрический метод	5.00	–
498	396447.46	2231199.10	Картометрический метод	5.00	–
499	396414.61	2231183.99	Картометрический метод	5.00	–
500	396379.97	2231181.32	Картометрический метод	5.00	–
501	396326.69	2231195.53	Картометрический метод	5.00	–
502	396283.18	2231187.52	Картометрический метод	5.00	–
503	396264.53	2231203.51	Картометрический метод	5.00	–
504	396199.71	2231170.63	Картометрический метод	5.00	–
505	396200.59	2231143.10	Картометрический метод	5.00	–
506	396223.68	2231108.46	Картометрический метод	5.00	–
507	396218.35	2231070.27	Картометрический метод	5.00	–
508	396221.49	2231061.05	Картометрический метод	5.00	–
509	396224.46	2231060.92	Картометрический метод	5.00	–
510	396234.13	2231062.99	Картометрический метод	5.00	–
511	396237.58	2231066.68	Картометрический метод	5.00	–
512	396242.18	2231074.04	Картометрический метод	5.00	–
513	396247.93	2231088.53	Картометрический метод	5.00	–
514	396250.93	2231093.83	Картометрический метод	5.00	–
515	396251.16	2231103.72	Картометрический метод	5.00	–
516	396243.56	2231112.47	Картометрический метод	5.00	–
517	396238.73	2231116.15	Картометрический метод	5.00	–
518	396236.43	2231118.45	Картометрический метод	5.00	–
519	396235.97	2231122.82	Картометрический метод	5.00	–



			метод		
520	396237.58	2231129.49	Картометрический метод	5.00	–
521	396237.81	2231134.09	Картометрический метод	5.00	–
522	396234.59	2231145.60	Картометрический метод	5.00	–
523	396232.75	2231149.28	Картометрический метод	5.00	–
524	396229.53	2231152.96	Картометрический метод	5.00	–
525	396221.47	2231158.95	Картометрический метод	5.00	–
526	396224.23	2231167.69	Картометрический метод	5.00	–
527	396234.36	2231173.67	Картометрический метод	5.00	–
528	396246.32	2231177.12	Картометрический метод	5.00	–
529	396257.37	2231174.82	Картометрический метод	5.00	–
530	396262.89	2231172.98	Картометрический метод	5.00	–
531	396271.63	2231172.06	Картометрический метод	5.00	–
532	396290.04	2231169.99	Картометрический метод	5.00	–
533	396296.26	2231169.76	Картометрический метод	5.00	–
534	396303.39	2231172.52	Картометрический метод	5.00	–
535	396313.97	2231174.82	Картометрический метод	5.00	–
536	396322.49	2231175.51	Картометрический метод	5.00	–
537	396329.39	2231173.44	Картометрический метод	5.00	–
538	396344.12	2231165.39	Картометрический метод	5.00	–
539	396350.56	2231161.25	Картометрический метод	5.00	–
540	396354.47	2231160.33	Картометрический метод	5.00	–
541	396368.51	2231159.64	Картометрический метод	5.00	–
542	396379.55	2231158.49	Картометрический метод	5.00	–
543	396385.76	2231158.49	Картометрический метод	5.00	–
544	396390.60	2231156.87	Картометрический метод	5.00	–
545	396400.49	2231149.74	Картометрический метод	5.00	–
546	396408.77	2231140.54	Картометрический метод	5.00	–
547	396417.29	2231129.95	Картометрический метод	5.00	–
548	396424.42	2231122.13	Картометрический метод	5.00	–
549	396430.40	2231113.62	Картометрический метод	5.00	–
550	396438.23	2231108.09	Картометрический метод	5.00	–
551	396443.29	2231103.49	Картометрический метод	5.00	–
552	396446.05	2231100.96	Картометрический метод	5.00	–
553	396448.35	2231092.22	Картометрический	5.00	–

			метод		
554	396448.58	2231086.00	Картометрический метод	5.00	–
555	396455.26	2231081.40	Картометрический метод	5.00	–
556	396458.25	2231074.04	Картометрический метод	5.00	–
557	396461.70	2231068.98	Картометрический метод	5.00	–
558	396463.08	2231063.68	Картометрический метод	5.00	–
559	396455.49	2231049.65	Картометрический метод	5.00	–
560	396446.28	2231042.05	Картометрический метод	5.00	–
561	396444.44	2231033.31	Картометрический метод	5.00	–
562	396442.83	2231027.56	Картометрический метод	5.00	–
563	396445.13	2231017.20	Картометрический метод	5.00	–
564	396444.21	2231012.83	Картометрический метод	5.00	–
565	396442.14	2231006.85	Картометрический метод	5.00	–
566	396439.15	2230999.72	Картометрический метод	5.00	–
567	396438.46	2230985.91	Картометрический метод	5.00	–
568	396441.22	2230975.79	Картометрический метод	5.00	–
569	396441.22	2230967.96	Картометрический метод	5.00	–
570	396443.06	2230963.59	Картометрический метод	5.00	–
571	396443.06	2230957.61	Картометрический метод	5.00	–
572	396441.68	2230951.62	Картометрический метод	5.00	–
573	396438.00	2230940.35	Картометрический метод	5.00	–
574	396436.39	2230933.22	Картометрический метод	5.00	–
575	396434.78	2230930.23	Картометрический метод	5.00	–
576	396437.08	2230924.93	Картометрический метод	5.00	–
577	396438.03	2230919.76	Картометрический метод	5.00	–
578	396436.01	2230912.85	Картометрический метод	5.00	–
579	396436.59	2230910.55	Картометрический метод	5.00	–
580	396441.77	2230909.57	Картометрический метод	5.00	–
581	396444.53	2230906.24	Картометрический метод	5.00	–
582	396444.87	2230903.42	Картометрический метод	5.00	–
583	396446.71	2230900.31	Картометрический метод	5.00	–
584	396450.57	2230897.72	Картометрический метод	5.00	–
585	396452.24	2230896.23	Картометрический метод	5.00	–
586	396455.17	2230892.95	Картометрический метод	5.00	–
587	396454.31	2230889.73	Картометрический метод	5.00	–

			метод		
588	396449.70	2230883.63	Картометрический метод	5.00	–
589	396446.37	2230879.95	Картометрический метод	5.00	–
590	396442.80	2230876.27	Картометрический метод	5.00	–
591	396441.08	2230872.12	Картометрический метод	5.00	–
592	396439.58	2230866.49	Картометрический метод	5.00	–
593	396437.39	2230860.74	Картометрический метод	5.00	–
594	396436.47	2230852.45	Картометрический метод	5.00	–
595	396434.52	2230847.27	Картометрический метод	5.00	–
596	396434.52	2230840.03	Картометрический метод	5.00	–
597	396431.87	2230835.42	Картометрический метод	5.00	–
598	396426.35	2230834.85	Картометрический метод	5.00	–
599	396421.86	2230837.84	Картометрический метод	5.00	–
600	396419.10	2230841.18	Картометрический метод	5.00	–
601	396417.26	2230849.00	Картометрический метод	5.00	–
602	396416.45	2230856.59	Картометрический метод	5.00	–
603	396411.51	2230865.34	Картометрический метод	5.00	–
604	396407.25	2230872.01	Картометрический метод	5.00	–
605	396404.03	2230873.97	Картометрический метод	5.00	–
606	396402.50	2230878.40	Картометрический метод	5.00	–
607	396404.15	2230880.66	Картометрический метод	5.00	–
608	396402.62	2230884.44	Картометрический метод	5.00	–
609	396397.96	2230886.91	Картометрический метод	5.00	–
610	396391.57	2230891.97	Картометрический метод	5.00	–
611	396387.89	2230894.50	Картометрический метод	5.00	–
612	396386.40	2230897.03	Картометрический метод	5.00	–
613	396385.59	2230902.38	Картометрический метод	5.00	–
614	396384.15	2230904.68	Картометрический метод	5.00	–
615	396381.55	2230906.24	Картометрический метод	5.00	–
616	396376.55	2230906.53	Картометрический метод	5.00	–
617	396374.48	2230907.04	Картометрический метод	5.00	–
618	396370.79	2230909.57	Картометрический метод	5.00	–
619	396368.15	2230915.21	Картометрический метод	5.00	–
620	396365.16	2230916.19	Картометрический метод	5.00	–
621	396363.09	2230917.63	Картометрический метод	5.00	–

			метод		
622	396359.58	2230921.88	Картометрический метод	5.00	–
623	396358.71	2230923.96	Картометрический метод	5.00	–
624	396355.72	2230925.39	Картометрический метод	5.00	–
625	396353.36	2230928.27	Картометрический метод	5.00	–
626	396351.70	2230930.74	Картометрический метод	5.00	–
627	396351.18	2230935.06	Картометрический метод	5.00	–
628	396349.15	2230940.90	Картометрический метод	5.00	–
629	396347.31	2230947.25	Картометрический метод	5.00	–
630	396336.55	2230957.29	Картометрический метод	5.00	–
631	396325.62	2230965.14	Картометрический метод	5.00	–
632	396322.98	2230970.21	Картометрический метод	5.00	–
633	396321.14	2230975.61	Картометрический метод	5.00	–
634	396318.37	2230978.95	Картометрический метод	5.00	–
635	396316.30	2230982.40	Картометрический метод	5.00	–
636	396314.58	2230986.66	Картометрический метод	5.00	–
637	396314.35	2230991.14	Картометрический метод	5.00	–
638	396314.58	2230994.37	Картометрический метод	5.00	–
639	396317.45	2230999.31	Картометрический метод	5.00	–
640	396320.10	2231003.57	Картометрический метод	5.00	–
641	396326.20	2231005.87	Картометрический метод	5.00	–
642	396328.50	2231006.56	Картометрический метод	5.00	–
643	396325.05	2231012.66	Картометрический метод	5.00	–
644	396320.21	2231016.34	Картометрический метод	5.00	–
645	396315.38	2231018.64	Картометрический метод	5.00	–
646	396312.16	2231019.91	Картометрический метод	5.00	–
647	396307.21	2231020.60	Картометрический метод	5.00	–
648	396303.53	2231021.98	Картометрический метод	5.00	–
649	396298.93	2231022.78	Картометрический метод	5.00	–
650	396293.52	2231023.70	Картометрический метод	5.00	–
651	396290.65	2231024.16	Картометрический метод	5.00	–
652	396287.20	2231023.59	Картометрический метод	5.00	–
653	396281.90	2231022.21	Картометрический метод	5.00	–
654	396276.96	2231019.22	Картометрический метод	5.00	–
655	396275.58	2231016.46	Картометрический метод	5.00	–

			метод		
656	396275.69	2231013.12	Картометрический метод	5.00	–
657	396277.30	2231009.21	Картометрический метод	5.00	–
658	396280.06	2231005.30	Картометрический метод	5.00	–
659	396283.74	2231000.92	Картометрический метод	5.00	–
660	396286.85	2230995.29	Картометрический метод	5.00	–
661	396294.44	2230989.30	Картометрический метод	5.00	–
662	396300.08	2230984.36	Картометрический метод	5.00	–
663	396302.73	2230981.94	Картометрический метод	5.00	–
664	396307.33	2230974.35	Картометрический метод	5.00	–
665	396309.17	2230973.43	Картометрический метод	5.00	–
666	396311.47	2230971.36	Картометрический метод	5.00	–
667	396311.70	2230964.57	Картометрический метод	5.00	–
668	396310.21	2230961.23	Картометрический метод	5.00	–
669	396307.21	2230961.00	Картометрический метод	5.00	–
670	396302.96	2230966.41	Картометрический метод	5.00	–
671	396300.54	2230969.86	Картометрический метод	5.00	–
672	396297.32	2230972.16	Картометрический метод	5.00	–
673	396292.03	2230970.90	Картометрический метод	5.00	–
674	396289.50	2230967.44	Картометрический метод	5.00	–
675	396287.89	2230965.14	Картометрический метод	5.00	–
676	396285.24	2230960.89	Картометрический метод	5.00	–
677	396281.87	2230960.89	Картометрический метод	5.00	–
678	396278.54	2230960.25	Картометрический метод	5.00	–
679	396273.02	2230959.51	Картометрический метод	5.00	–
680	396268.59	2230959.85	Картометрический метод	5.00	–
681	396264.21	2230959.68	Картометрический метод	5.00	–
682	396259.90	2230958.47	Картометрический метод	5.00	–
683	396257.47	2230960.06	Картометрический метод	5.00	–
684	396257.01	2230964.19	Картометрический метод	5.00	–
685	396257.47	2230969.43	Картометрический метод	5.00	–
686	396257.65	2230971.96	Картометрический метод	5.00	–
687	396255.23	2230979.90	Картометрический метод	5.00	–
688	396252.59	2230981.62	Картометрический метод	5.00	–
689	396247.70	2230991.80	Картометрический	5.00	–

			метод		
690	396246.26	2230994.51	Картометрический метод	5.00	–
691	396244.47	2230995.66	Картометрический метод	5.00	–
692	396242.52	2231004.12	Картометрический метод	5.00	–
693	396242.29	2231007.39	Картометрический метод	5.00	–
694	396244.19	2231017.00	Картометрический метод	5.00	–
695	396244.08	2231022.04	Картометрический метод	5.00	–
696	396246.15	2231024.97	Картометрический метод	5.00	–
697	396248.22	2231027.39	Картометрический метод	5.00	–
698	396250.52	2231029.28	Картометрический метод	5.00	–
699	396252.42	2231029.28	Картометрический метод	5.00	–
700	396255.18	2231029.28	Картометрический метод	5.00	–
701	396258.12	2231029.23	Картометрический метод	5.00	–
702	396259.73	2231029.00	Картометрический метод	5.00	–
703	396263.93	2231029.00	Картометрический метод	5.00	–
704	396267.84	2231030.49	Картометрический метод	5.00	–
705	396269.85	2231031.35	Картометрический метод	5.00	–
706	396271.92	2231033.20	Картометрический метод	5.00	–
707	396273.19	2231033.43	Картометрический метод	5.00	–
708	396274.28	2231033.66	Картометрический метод	5.00	–
709	396277.07	2231035.27	Картометрический метод	5.00	–
710	396282.54	2231036.53	Картометрический метод	5.00	–
711	396287.89	2231034.23	Картометрический метод	5.00	–
712	396289.96	2231032.33	Картометрический метод	5.00	–
713	396293.35	2231031.18	Картометрический метод	5.00	–
714	396297.61	2231030.89	Картометрический метод	5.00	–
715	396303.42	2231028.88	Картометрический метод	5.00	–
716	396305.43	2231027.56	Картометрический метод	5.00	–
717	396307.04	2231027.21	Картометрический метод	5.00	–
718	396311.64	2231026.00	Картометрический метод	5.00	–
719	396313.37	2231026.64	Картометрический метод	5.00	–
720	396314.06	2231028.25	Картометрический метод	5.00	–
721	396313.14	2231031.47	Картометрический метод	5.00	–
722	396312.05	2231037.45	Картометрический метод	5.00	–
723	396311.13	2231039.24	Картометрический метод	5.00	–

			метод		
724	396306.52	2231041.02	Картометрический метод	5.00	–
725	396301.98	2231040.96	Картометрический метод	5.00	–
726	396296.46	2231040.44	Картометрический метод	5.00	–
727	396292.89	2231041.25	Картометрический метод	5.00	–
728	396287.25	2231040.73	Картометрический метод	5.00	–
729	396281.33	2231041.71	Картометрический метод	5.00	–
730	396276.90	2231042.92	Картометрический метод	5.00	–
731	396268.01	2231045.45	Картометрический метод	5.00	–
732	396266.40	2231048.15	Картометрический метод	5.00	–
733	396262.83	2231050.74	Картометрический метод	5.00	–
734	396259.84	2231051.26	Картометрический метод	5.00	–
735	396251.39	2231049.42	Картометрический метод	5.00	–
736	396248.74	2231048.50	Картометрический метод	5.00	–
737	396244.89	2231045.33	Картометрический метод	5.00	–
738	396242.35	2231041.36	Картометрический метод	5.00	–
739	396239.13	2231038.03	Картометрический метод	5.00	–
740	396236.49	2231036.47	Картометрический метод	5.00	–
741	396232.86	2231036.76	Картометрический метод	5.00	–
742	396229.65	2231037.04	Картометрический метод	5.00	–
743	396233.45	2231025.86	Картометрический метод	5.00	–
744	396233.44	2230996.55	Картометрический метод	5.00	–
745	396225.45	2230945.92	Картометрический метод	5.00	–
746	396209.47	2230920.16	Картометрический метод	5.00	–
747	396210.89	2230918.67	Картометрический метод	5.00	–
748	396212.36	2230920.91	Картометрический метод	5.00	–
749	396216.84	2230925.16	Картометрический метод	5.00	–
750	396223.05	2230929.19	Картометрический метод	5.00	–
751	396228.12	2230932.53	Картометрический метод	5.00	–
752	396232.03	2230934.48	Картометрический метод	5.00	–
753	396236.98	2230934.94	Картометрический метод	5.00	–
754	396239.97	2230933.10	Картометрический метод	5.00	–
755	396246.50	2230929.24	Картометрический метод	5.00	–
756	396249.61	2230929.24	Картометрический метод	5.00	–
757	396255.36	2230932.81	Картометрический метод	5.00	–

			метод		
758	396265.26	2230934.76	Картометрический метод	5.00	–
759	396281.87	2230938.85	Картометрический метод	5.00	–
760	396285.44	2230941.04	Картометрический метод	5.00	–
761	396286.82	2230940.00	Картометрический метод	5.00	–
762	396289.58	2230937.82	Картометрический метод	5.00	–
763	396299.79	2230936.09	Картометрический метод	5.00	–
764	396301.98	2230937.13	Картометрический метод	5.00	–
765	396303.88	2230940.87	Картометрический метод	5.00	–
766	396304.80	2230945.64	Картометрический метод	5.00	–
767	396307.44	2230947.02	Картометрический метод	5.00	–
768	396310.72	2230945.93	Картометрический метод	5.00	–
769	396312.10	2230941.90	Картометрический метод	5.00	–
770	396311.47	2230936.78	Картометрический метод	5.00	–
771	396314.29	2230924.47	Картометрический метод	5.00	–
772	396312.79	2230916.76	Картометрический метод	5.00	–
773	396317.11	2230911.53	Картометрический метод	5.00	–
774	396330.12	2230896.52	Картометрический метод	5.00	–
775	396334.50	2230895.14	Картометрический метод	5.00	–
776	396348.76	2230893.06	Картометрический метод	5.00	–
777	396370.62	2230886.85	Картометрический метод	5.00	–
778	396377.52	2230877.88	Картометрический метод	5.00	–
779	396383.74	2230871.43	Картометрический метод	5.00	–
780	396392.02	2230861.54	Картометрический метод	5.00	–
781	396392.02	2230858.32	Картометрический метод	5.00	–
782	396390.87	2230856.94	Картометрический метод	5.00	–
783	396388.11	2230857.63	Картометрический метод	5.00	–
784	396385.58	2230861.08	Картометрический метод	5.00	–
785	396381.44	2230866.60	Картометрический метод	5.00	–
786	396377.52	2230868.90	Картометрический метод	5.00	–
787	396372.46	2230868.90	Картометрический метод	5.00	–
788	396369.70	2230865.45	Картометрический метод	5.00	–
789	396366.48	2230862.46	Картометрический метод	5.00	–
790	396361.19	2230858.09	Картометрический метод	5.00	–
791	396358.43	2230855.56	Картометрический метод	5.00	–



			метод		
792	396354.51	2230853.26	Картометрический метод	5.00	–
793	396352.21	2230851.88	Картометрический метод	5.00	–
794	396345.54	2230849.58	Картометрический метод	5.00	–
795	396344.62	2230846.58	Картометрический метод	5.00	–
796	396346.00	2230843.82	Картометрический метод	5.00	–
797	396346.92	2230841.52	Картометрический метод	5.00	–
798	396345.54	2230840.60	Картометрический метод	5.00	–
799	396343.01	2230840.14	Картометрический метод	5.00	–
800	396341.40	2230838.76	Картометрический метод	5.00	–
801	396341.86	2230836.92	Картометрический метод	5.00	–
802	396345.54	2230835.31	Картометрический метод	5.00	–
803	396347.15	2230835.08	Картометрический метод	5.00	–
804	396351.75	2230831.17	Картометрический метод	5.00	–
805	396354.28	2230830.02	Картометрический метод	5.00	–
806	396354.74	2230827.26	Картометрический метод	5.00	–
807	396351.29	2230823.80	Картометрический метод	5.00	–
808	396348.99	2230817.82	Картометрический метод	5.00	–
809	396349.91	2230813.45	Картометрический метод	5.00	–
810	396361.19	2230803.55	Картометрический метод	5.00	–
811	396363.03	2230799.41	Картометрический метод	5.00	–
812	396369.47	2230792.97	Картометрический метод	5.00	–
813	396372.92	2230787.68	Картометрический метод	5.00	–
814	396373.15	2230784.46	Картометрический метод	5.00	–
815	396373.61	2230777.32	Картометрический метод	5.00	–
816	396375.91	2230769.27	Картометрический метод	5.00	–
817	396370.85	2230764.90	Картометрический метод	5.00	–
818	396366.25	2230764.90	Картометрический метод	5.00	–
819	396360.04	2230763.06	Картометрический метод	5.00	–
820	396356.82	2230760.76	Картометрический метод	5.00	–
821	396349.68	2230755.46	Картометрический метод	5.00	–
822	396347.38	2230750.40	Картометрический метод	5.00	–
823	396347.84	2230745.34	Картометрический метод	5.00	–
824	396347.84	2230742.35	Картометрический метод	5.00	–
825	396350.83	2230739.13	Картометрический метод	5.00	–

			метод		
826	396350.83	2230735.68	Картометрический метод	5.00	–
827	396351.06	2230732.91	Картометрический метод	5.00	–
828	396351.75	2230731.07	Картометрический метод	5.00	–
829	396348.76	2230727.62	Картометрический метод	5.00	–
830	396343.47	2230723.02	Картометрический метод	5.00	–
831	396339.33	2230721.87	Картометрический метод	5.00	–
832	396337.26	2230719.80	Картометрический метод	5.00	–
833	396339.56	2230718.42	Картометрический метод	5.00	–
834	396343.93	2230718.42	Картометрический метод	5.00	–
835	396346.00	2230718.42	Картометрический метод	5.00	–
836	396348.07	2230718.42	Картометрический метод	5.00	–
837	396351.29	2230715.89	Картометрический метод	5.00	–
838	396352.59	2230710.48	Картометрический метод	5.00	–
839	396354.20	2230705.47	Картометрический метод	5.00	–
840	396356.10	2230702.94	Картометрический метод	5.00	–
841	396358.91	2230699.09	Картометрический метод	5.00	–
842	396355.89	2230688.45	Картометрический метод	5.00	–
843	396350.60	2230683.73	Картометрический метод	5.00	–
844	396345.83	2230681.77	Картометрический метод	5.00	–
845	396342.15	2230682.87	Картометрический метод	5.00	–
846	396339.44	2230684.54	Картометрический метод	5.00	–
847	396335.42	2230683.21	Картометрический метод	5.00	–
848	396333.46	2230684.36	Картометрический метод	5.00	–
849	396333.46	2230689.83	Картометрический метод	5.00	–
850	396331.91	2230691.04	Картометрический метод	5.00	–
851	396328.89	2230692.82	Картометрический метод	5.00	–
852	396327.62	2230693.80	Картометрический метод	5.00	–
853	396325.03	2230693.80	Картометрический метод	5.00	–
854	396322.04	2230691.27	Картометрический метод	5.00	–
855	396319.91	2230690.86	Картометрический метод	5.00	–
856	396317.55	2230689.08	Картометрический метод	5.00	–
857	396316.00	2230686.61	Картометрический метод	5.00	–
858	396313.24	2230685.17	Картометрический метод	5.00	–
859	396310.91	2230684.59	Картометрический метод	5.00	–

			метод		
860	396308.03	2230687.76	Картометрический метод	5.00	–
861	396307.46	2230690.52	Картометрический метод	5.00	–
862	396306.31	2230691.67	Картометрический метод	5.00	–
863	396304.24	2230692.01	Картометрический метод	5.00	–
864	396302.45	2230692.93	Картометрический метод	5.00	–
865	396300.33	2230693.97	Картометрический метод	5.00	–
866	396298.14	2230698.00	Картометрический метод	5.00	–
867	396297.68	2230701.10	Картометрический метод	5.00	–
868	396296.93	2230703.06	Картометрический метод	5.00	–
869	396291.88	2230703.75	Картометрический метод	5.00	–
870	396289.58	2230704.73	Картометрический метод	5.00	–
871	396284.59	2230712.07	Картометрический метод	5.00	–
872	396278.75	2230717.99	Картометрический метод	5.00	–
873	396276.97	2230720.75	Картометрический метод	5.00	–
874	396275.42	2230728.75	Картометрический метод	5.00	–
875	396274.38	2230737.44	Картометрический метод	5.00	–
876	396274.21	2230741.69	Картометрический метод	5.00	–
877	396272.71	2230748.88	Картометрический метод	5.00	–
878	396267.65	2230757.17	Картометрический метод	5.00	–
879	396261.21	2230765.74	Картометрический метод	5.00	–
880	396252.48	2230764.87	Картометрический метод	5.00	–
881	396266.29	2230748.75	Картометрический метод	5.00	–
882	396258.30	2230722.99	Картометрический метод	5.00	–
883	396258.30	2230713.22	Картометрический метод	5.00	–
884	396284.05	2230695.46	Картометрический метод	5.00	–
885	396282.27	2230678.58	Картометрический метод	5.00	–
886	396266.29	2230662.59	Картометрический метод	5.00	–
887	396246.75	2230640.38	Картометрический метод	5.00	–
888	396250.30	2230611.07	Картометрический метод	5.00	–
889	396264.51	2230587.09	Картометрический метод	5.00	–
890	396263.50	2230568.49	Картометрический метод	5.00	–
891	396269.10	2230566.03	Картометрический метод	5.00	–
892	396279.46	2230561.43	Картометрический метод	5.00	–
893	396288.89	2230561.89	Картометрический метод	5.00	–

			метод		
894	396298.61	2230563.62	Картометрический метод	5.00	–
895	396302.24	2230562.12	Картометрический метод	5.00	–
896	396304.83	2230558.33	Картометрический метод	5.00	–
897	396307.07	2230546.48	Картометрический метод	5.00	–
898	396308.91	2230540.50	Картометрический метод	5.00	–
899	396315.81	2230537.27	Картометрический метод	5.00	–
900	396317.42	2230537.04	Картометрический метод	5.00	–
901	396326.17	2230536.81	Картометрический метод	5.00	–
902	396331.23	2230537.27	Картометрический метод	5.00	–
903	396336.98	2230538.19	Картометрический метод	5.00	–
904	396339.74	2230539.11	Картометрический метод	5.00	–
905	396351.93	2230544.04	Картометрический метод	5.00	–
906	396357.22	2230539.44	Картометрический метод	5.00	–
907	396359.30	2230535.89	Картометрический метод	5.00	–
908	396355.85	2230529.68	Картометрический метод	5.00	–
909	396356.31	2230523.93	Картометрический метод	5.00	–
910	396358.96	2230522.54	Картометрический метод	5.00	–
911	396362.75	2230523.93	Картометрический метод	5.00	–
912	396365.98	2230527.15	Картометрический метод	5.00	–
913	396371.04	2230528.53	Картометрический метод	5.00	–
914	396376.79	2230529.22	Картометрический метод	5.00	–
915	396382.77	2230525.08	Картометрический метод	5.00	–
916	396383.69	2230520.47	Картометрический метод	5.00	–
917	396384.84	2230515.87	Картометрический метод	5.00	–
918	396384.61	2230508.74	Картометрический метод	5.00	–
919	396380.93	2230505.52	Картометрический метод	5.00	–
920	396374.49	2230502.30	Картометрический метод	5.00	–
921	396364.37	2230502.30	Картометрический метод	5.00	–
922	396359.99	2230498.15	Картометрический метод	5.00	–
923	396358.15	2230492.17	Картометрический метод	5.00	–
924	396356.28	2230483.92	Картометрический метод	5.00	–
925	396355.59	2230472.41	Картометрический метод	5.00	–
926	396354.21	2230467.81	Картометрический метод	5.00	–
927	396350.53	2230457.00	Картометрический метод	5.00	–

			метод		
928	396348.23	2230452.62	Картометрический метод	5.00	–
929	396341.10	2230442.27	Картометрический метод	5.00	–
930	396339.72	2230437.21	Картометрический метод	5.00	–
931	396336.03	2230426.85	Картометрический метод	5.00	–
932	396339.28	2230420.38	Картометрический метод	5.00	–
933	396340.20	2230414.86	Картометрический метод	5.00	–
934	396338.82	2230409.10	Картометрический метод	5.00	–
935	396332.15	2230406.11	Картометрический метод	5.00	–
936	396327.55	2230405.88	Картометрический метод	5.00	–
937	396323.18	2230403.81	Картометрический метод	5.00	–
938	396319.85	2230400.64	Картометрический метод	5.00	–
939	396385.27	2230349.96	Картометрический метод	5.00	–
940	396450.10	2230349.09	Картометрический метод	5.00	–
941	396476.74	2230362.41	Картометрический метод	5.00	–
942	396503.38	2230372.19	Картометрический метод	5.00	–
943	396524.69	2230365.09	Картометрический метод	5.00	–
944	396554.00	2230366.87	Картометрический метод	5.00	–
945	396589.52	2230362.43	Картометрический метод	5.00	–
467	396608.17	2230370.43	Картометрический метод	5.00	–
Зона1(21)	–	–	–	–	–
946	392216.34	2234818.75	Картометрический метод	5.00	–
947	392215.82	2234820.27	Картометрический метод	5.00	–
948	392214.44	2234823.95	Картометрический метод	5.00	–
949	392211.33	2234829.13	Картометрический метод	5.00	–
950	392208.34	2234833.73	Картометрический метод	5.00	–
951	392206.84	2234835.46	Картометрический метод	5.00	–
952	392205.81	2234839.71	Картометрический метод	5.00	–
953	392203.39	2234842.13	Картометрический метод	5.00	–
954	392200.52	2234848.11	Картометрический метод	5.00	–
955	392198.79	2234851.22	Картометрический метод	5.00	–
956	392184.67	2234853.79	Картометрический метод	5.00	–
957	392186.28	2234858.16	Картометрический метод	5.00	–
958	392185.01	2234860.81	Картометрический метод	5.00	–
959	392180.29	2234865.18	Картометрический метод	5.00	–

960	392177.76	2234869.78	Картометрический метод	5.00	–
961	392175.46	2234875.42	Картометрический метод	5.00	–
962	392174.20	2234878.64	Картометрический метод	5.00	–
963	392169.94	2234881.74	Картометрический метод	5.00	–
964	392167.41	2234887.61	Картометрический метод	5.00	–
965	392170.05	2234889.22	Картометрический метод	5.00	–
966	392174.54	2234889.45	Картометрический метод	5.00	–
967	392176.61	2234890.26	Картометрический метод	5.00	–
968	392177.07	2234892.21	Картометрический метод	5.00	–
969	392175.58	2234894.51	Картометрический метод	5.00	–
970	392171.90	2234894.63	Картометрический метод	5.00	–
971	392170.86	2234895.90	Картометрический метод	5.00	–
972	392173.97	2234897.97	Картометрический метод	5.00	–
973	392177.76	2234897.16	Картометрический метод	5.00	–
974	392180.52	2234896.36	Картометрический метод	5.00	–
975	392184.21	2234895.67	Картометрический метод	5.00	–
976	392193.29	2234895.44	Картометрический метод	5.00	–
977	392196.29	2234895.44	Картометрический метод	5.00	–
978	392201.35	2234894.05	Картометрический метод	5.00	–
979	392207.56	2234892.33	Картометрический метод	5.00	–
980	392212.26	2234891.27	Картометрический метод	5.00	–
981	392193.22	2234930.09	Картометрический метод	5.00	–
982	392213.16	2234934.03	Картометрический метод	5.00	–
983	392226.34	2234987.19	Картометрический метод	5.00	–
984	392242.13	2235001.58	Картометрический метод	5.00	–
985	392280.30	2235011.57	Картометрический метод	5.00	–
986	392307.28	2235007.98	Картометрический метод	5.00	–
987	392324.66	2234990.58	Картометрический метод	5.00	–
988	392332.45	2234982.87	Картометрический метод	5.00	–
989	392332.68	2234982.99	Картометрический метод	5.00	–
990	392333.71	2234984.94	Картометрический метод	5.00	–
991	392339.47	2234990.35	Картометрический метод	5.00	–
992	392345.22	2234990.81	Картометрический метод	5.00	–
993	392348.21	2234990.58	Картометрический метод	5.00	–

994	392353.24	2234991.90	Картометрический метод	5.00	–
995	392356.98	2234996.62	Картометрический метод	5.00	–
996	392359.63	2235001.05	Картометрический метод	5.00	–
997	392362.10	2235002.66	Картометрический метод	5.00	–
998	392367.62	2235003.18	Картометрический метод	5.00	–
999	392370.50	2235003.41	Картометрический метод	5.00	–
1000	392373.78	2235004.96	Картометрический метод	5.00	–
1001	392379.76	2235008.24	Картометрический метод	5.00	–
1002	392381.03	2235010.60	Картометрический метод	5.00	–
1003	392382.70	2235012.33	Картометрический метод	5.00	–
1004	392387.70	2235015.84	Картометрический метод	5.00	–
1005	392388.74	2235024.29	Картометрический метод	5.00	–
1006	392390.17	2235026.13	Картометрический метод	5.00	–
1007	392392.88	2235028.78	Картометрический метод	5.00	–
1008	392395.84	2235028.09	Картометрический метод	5.00	–
1009	392391.70	2235023.54	Картометрический метод	5.00	–
1010	392393.54	2235018.77	Картометрический метод	5.00	–
1011	392394.69	2235016.81	Картометрический метод	5.00	–
1012	392396.76	2235017.68	Картометрический метод	5.00	–
1013	392398.14	2235018.94	Картометрический метод	5.00	–
1014	392399.81	2235022.91	Картометрический метод	5.00	–
1015	392403.03	2235024.69	Картометрический метод	5.00	–
1016	392405.50	2235027.28	Картометрический метод	5.00	–
1017	392409.82	2235032.29	Картометрический метод	5.00	–
1018	392411.14	2235034.53	Картометрический метод	5.00	–
1019	392412.06	2235037.46	Картометрический метод	5.00	–
1020	392412.87	2235044.54	Картометрический метод	5.00	–
1021	392412.64	2235046.32	Картометрический метод	5.00	–
1022	392411.31	2235049.72	Картометрический метод	5.00	–
1023	392407.81	2235050.81	Картометрический метод	5.00	–
1024	392406.25	2235049.60	Картометрический метод	5.00	–
1025	392405.45	2235048.28	Картометрический метод	5.00	–
1026	392402.63	2235047.65	Картометрический метод	5.00	–
1027	392399.23	2235047.07	Картометрический метод	5.00	–

1028	392395.90	2235048.39	Картометрический метод	5.00	–
1029	392393.71	2235050.58	Картометрический метод	5.00	–
1030	392390.55	2235051.10	Картометрический метод	5.00	–
1031	392385.14	2235050.64	Картометрический метод	5.00	–
1032	392380.02	2235050.12	Картометрический метод	5.00	–
1033	392371.62	2235047.59	Картометрический метод	5.00	–
1034	392367.80	2235044.83	Картометрический метод	5.00	–
1035	392365.32	2235043.79	Картометрический метод	5.00	–
1036	392362.50	2235041.66	Картометрический метод	5.00	–
1037	392356.35	2235039.94	Картометрический метод	5.00	–
1038	392352.27	2235038.90	Картометрический метод	5.00	–
1039	392344.96	2235038.04	Картометрический метод	5.00	–
1040	392341.39	2235037.12	Картометрический метод	5.00	–
1041	392338.75	2235034.65	Картометрический метод	5.00	–
1042	392335.53	2235029.64	Картометрический метод	5.00	–
1043	392332.71	2235027.80	Картометрический метод	5.00	–
1044	392331.21	2235025.96	Картометрический метод	5.00	–
1045	392326.93	2235021.82	Картометрический метод	5.00	–
1046	392323.93	2235021.82	Картометрический метод	5.00	–
1047	392320.89	2235023.31	Картометрический метод	5.00	–
1048	392317.95	2235024.00	Картометрический метод	5.00	–
1049	392313.58	2235024.92	Картометрический метод	5.00	–
1050	392310.36	2235024.35	Картометрический метод	5.00	–
1051	392307.31	2235023.49	Картометрический метод	5.00	–
1052	392302.36	2235021.82	Картометрический метод	5.00	–
1053	392298.57	2235021.53	Картометрический метод	5.00	–
1054	392294.65	2235021.59	Картометрический метод	5.00	–
1055	392290.51	2235024.18	Картометрический метод	5.00	–
1056	392288.87	2235025.27	Картометрический метод	5.00	–
1057	392287.32	2235027.74	Картометрический метод	5.00	–
1058	392285.59	2235030.96	Картометрический метод	5.00	–
1059	392280.42	2235033.61	Картометрический метод	5.00	–
1060	392279.84	2235035.68	Картометрический метод	5.00	–
1061	392277.43	2235039.13	Картометрический метод	5.00	–



1062	392272.94	2235041.95	Картометрический метод	5.00	–
1063	392270.87	2235042.07	Картометрический метод	5.00	–
1064	392268.57	2235043.04	Картометрический метод	5.00	–
1065	392266.84	2235043.97	Картометрический метод	5.00	–
1066	392265.00	2235043.51	Картометрический метод	5.00	–
1067	392264.08	2235041.89	Картометрический метод	5.00	–
1068	392263.27	2235039.08	Картометрический метод	5.00	–
1069	392253.32	2235033.21	Картометрический метод	5.00	–
1070	392251.80	2235032.86	Картометрический метод	5.00	–
1071	392250.53	2235033.04	Картометрический метод	5.00	–
1072	392246.97	2235032.06	Картометрический метод	5.00	–
1073	392244.66	2235030.73	Картометрический метод	5.00	–
1074	392240.52	2235030.79	Картометрический метод	5.00	–
1075	392238.91	2235031.77	Картометрический метод	5.00	–
1076	392234.48	2235029.76	Картометрический метод	5.00	–
1077	392233.96	2235028.43	Картометрический метод	5.00	–
1078	392231.95	2235027.46	Картометрический метод	5.00	–
1079	392229.65	2235027.34	Картометрический метод	5.00	–
1080	392220.75	2235026.31	Картометрический метод	5.00	–
1081	392218.62	2235025.61	Картометрический метод	5.00	–
1082	392215.00	2235026.13	Картометрический метод	5.00	–
1083	392212.52	2235025.61	Картометрический метод	5.00	–
1084	392210.57	2235024.69	Картометрический метод	5.00	–
1085	392208.73	2235022.28	Картометрический метод	5.00	–
1086	392204.30	2235018.42	Картометрический метод	5.00	–
1087	392202.80	2235013.13	Картометрический метод	5.00	–
1088	392201.07	2235005.02	Картометрический метод	5.00	–
1089	392199.75	2235001.74	Картометрический метод	5.00	–
1090	392199.12	2234995.53	Картометрический метод	5.00	–
1091	392198.26	2234991.04	Картометрический метод	5.00	–
1092	392195.72	2234988.57	Картометрический метод	5.00	–
1093	392192.45	2234986.15	Картометрический метод	5.00	–
1094	392188.19	2234981.32	Картометрический метод	5.00	–
1095	392186.26	2234978.21	Картометрический метод	5.00	–

1096	392183.85	2234974.99	Картометрический метод	5.00	–
1097	392181.89	2234968.95	Картометрический метод	5.00	–
1098	392180.34	2234965.50	Картометрический метод	5.00	–
1099	392175.85	2234961.76	Картометрический метод	5.00	–
1100	392172.11	2234962.57	Картометрический метод	5.00	–
1101	392171.36	2234966.08	Картометрический метод	5.00	–
1102	392171.94	2234970.33	Картометрический метод	5.00	–
1103	392173.38	2234974.36	Картометрический метод	5.00	–
1104	392172.40	2234976.83	Картометрический метод	5.00	–
1105	392170.62	2234979.42	Картометрический метод	5.00	–
1106	392169.44	2234979.77	Картометрический метод	5.00	–
1107	392165.06	2234976.20	Картометрический метод	5.00	–
1108	392160.46	2234975.22	Картометрический метод	5.00	–
1109	392155.80	2234976.78	Картометрический метод	5.00	–
1110	392152.87	2234979.31	Картометрический метод	5.00	–
1111	392148.55	2234982.70	Картометрический метод	5.00	–
1112	392145.07	2234984.21	Картометрический метод	5.00	–
1113	392142.11	2234991.27	Картометрический метод	5.00	–
1114	392138.78	2234994.72	Картометрический метод	5.00	–
1115	392131.56	2234998.00	Картометрический метод	5.00	–
1116	392123.85	2234997.08	Картометрический метод	5.00	–
1117	392117.81	2234991.16	Картометрический метод	5.00	–
1118	392115.10	2234988.28	Картометрический метод	5.00	–
1119	392114.13	2234980.69	Картометрический метод	5.00	–
1120	392112.59	2234973.99	Картометрический метод	5.00	–
1121	392108.07	2234969.15	Картометрический метод	5.00	–
1122	392091.33	2234963.92	Картометрический метод	5.00	–
1123	392085.09	2234956.56	Картометрический метод	5.00	–
1124	392071.67	2234946.47	Картометрический метод	5.00	–
1125	392064.06	2234950.49	Картометрический метод	5.00	–
1126	392057.71	2234950.75	Картометрический метод	5.00	–
1127	392046.73	2234953.91	Картометрический метод	5.00	–
1128	392040.64	2234955.49	Картометрический метод	5.00	–
1129	392034.47	2234956.33	Картометрический метод	5.00	–

1130	392029.26	2234959.58	Картометрический метод	5.00	–
1131	392026.67	2234961.70	Картометрический метод	5.00	–
1132	392023.77	2234958.40	Картометрический метод	5.00	–
1133	392019.04	2234951.49	Картометрический метод	5.00	–
1134	392013.28	2234950.34	Картометрический метод	5.00	–
1135	392004.94	2234950.63	Картометрический метод	5.00	–
1136	391997.98	2234948.82	Картометрический метод	5.00	–
1137	391996.08	2234945.54	Картометрический метод	5.00	–
1138	391992.52	2234940.42	Картометрический метод	5.00	–
1139	391985.79	2234938.75	Картометрический метод	5.00	–
1140	391981.93	2234939.15	Картометрический метод	5.00	–
1141	391974.43	2234936.74	Картометрический метод	5.00	–
1142	391972.07	2234934.84	Картометрический метод	5.00	–
1143	391966.60	2234926.79	Картометрический метод	5.00	–
1144	391961.60	2234925.29	Картометрический метод	5.00	–
1145	391954.92	2234926.67	Картометрический метод	5.00	–
1146	391945.80	2234925.66	Картометрический метод	5.00	–
1147	391945.02	2234923.05	Картометрический метод	5.00	–
1148	391941.23	2234918.45	Картометрический метод	5.00	–
1149	391936.60	2234918.36	Картометрический метод	5.00	–
1150	391929.32	2234914.42	Картометрический метод	5.00	–
1151	391920.29	2234913.38	Картометрический метод	5.00	–
1152	391918.45	2234910.56	Картометрический метод	5.00	–
1153	391914.82	2234907.06	Картометрический метод	5.00	–
1154	391910.80	2234906.65	Картометрический метод	5.00	–
1155	391905.93	2234908.95	Картометрический метод	5.00	–
1156	391902.54	2234908.95	Картометрический метод	5.00	–
1157	391893.34	2234905.44	Картометрический метод	5.00	–
1158	391886.66	2234902.74	Картометрический метод	5.00	–
1159	391878.61	2234900.96	Картометрический метод	5.00	–
1160	391871.88	2234898.54	Картометрический метод	5.00	–
1161	391863.14	2234895.61	Картометрический метод	5.00	–
1162	391860.95	2234893.25	Картометрический метод	5.00	–
1163	391856.41	2234889.74	Картометрический метод	5.00	–

1164	391849.79	2234886.00	Картометрический метод	5.00	–
1165	391841.54	2234880.48	Картометрический метод	5.00	–
1166	391832.56	2234879.27	Картометрический метод	5.00	–
1167	391828.02	2234881.63	Картометрический метод	5.00	–
1168	391831.87	2234889.97	Картометрический метод	5.00	–
1169	391834.75	2234894.69	Картометрический метод	5.00	–
1170	391837.68	2234899.98	Картометрический метод	5.00	–
1171	391837.05	2234905.33	Картометрический метод	5.00	–
1172	391834.11	2234909.01	Картометрический метод	5.00	–
1173	391826.69	2234913.15	Картометрический метод	5.00	–
1174	391826.77	2234918.37	Картометрический метод	5.00	–
1175	391829.34	2234920.93	Картометрический метод	5.00	–
1176	391831.19	2234923.80	Картометрический метод	5.00	–
1177	391834.00	2234930.72	Картометрический метод	5.00	–
1178	391836.47	2234934.31	Картометрический метод	5.00	–
1179	391840.99	2234938.56	Картометрический метод	5.00	–
1180	391842.42	2234942.92	Картометрический метод	5.00	–
1181	391842.40	2234948.85	Картометрический метод	5.00	–
1182	391839.36	2234955.44	Картометрический метод	5.00	–
1183	391834.00	2234958.45	Картометрический метод	5.00	–
1184	391828.88	2234966.44	Картометрический метод	5.00	–
1185	391826.00	2234972.48	Картометрический метод	5.00	–
1186	391824.18	2234981.94	Картометрический метод	5.00	–
1187	391821.11	2234985.37	Картометрический метод	5.00	–
1188	391818.38	2234992.05	Картометрический метод	5.00	–
1189	391810.47	2234996.84	Картометрический метод	5.00	–
1190	391807.01	2235000.19	Картометрический метод	5.00	–
1191	391802.56	2235001.07	Картометрический метод	5.00	–
1192	391798.18	2235007.02	Картометрический метод	5.00	–
1193	391791.93	2235011.51	Картометрический метод	5.00	–
1194	391781.02	2235010.57	Картометрический метод	5.00	–
1195	391768.27	2235015.45	Картометрический метод	5.00	–
1196	391763.51	2235016.49	Картометрический метод	5.00	–
1197	391756.87	2235015.92	Картометрический метод	5.00	–

1198	391743.32	2235021.26	Картометрический метод	5.00	–
1199	391724.42	2235024.95	Картометрический метод	5.00	–
1200	391715.90	2235023.25	Картометрический метод	5.00	–
1201	391704.72	2235028.78	Картометрический метод	5.00	–
1202	391700.91	2235029.67	Картометрический метод	5.00	–
1203	391698.04	2235032.57	Картометрический метод	5.00	–
1204	391680.66	2235028.53	Картометрический метод	5.00	–
1205	391459.07	2234971.82	Картометрический метод	5.00	–
1206	391397.72	2234950.05	Картометрический метод	5.00	–
1207	391392.11	2234942.23	Картометрический метод	5.00	–
1208	391381.92	2234932.43	Картометрический метод	5.00	–
1209	391355.74	2234923.24	Картометрический метод	5.00	–
1210	391313.18	2234911.45	Картометрический метод	5.00	–
1211	391283.43	2234905.05	Картометрический метод	5.00	–
1212	391270.15	2234894.26	Картометрический метод	5.00	–
1213	391271.05	2234879.66	Картометрический метод	5.00	–
1214	391257.86	2234866.38	Картометрический метод	5.00	–
1215	391255.56	2234856.09	Картометрический метод	5.00	–
1216	391261.15	2234852.90	Картометрический метод	5.00	–
1217	391276.17	2234858.33	Картометрический метод	5.00	–
1218	391276.86	2234858.96	Картометрический метод	5.00	–
1219	391279.62	2234861.04	Картометрический метод	5.00	–
1220	391283.07	2234865.41	Картометрический метод	5.00	–
1221	391287.22	2234866.79	Картометрический метод	5.00	–
1222	391290.44	2234867.94	Картометрический метод	5.00	–
1223	391293.20	2234870.24	Картометрический метод	5.00	–
1224	391295.96	2234871.16	Картометрический метод	5.00	–
1225	391298.03	2234869.55	Картометрический метод	5.00	–
1226	391298.95	2234866.56	Картометрический метод	5.00	–
1227	391304.82	2234868.68	Картометрический метод	5.00	–
1228	391327.61	2234877.00	Картометрический метод	5.00	–
1229	391352.64	2234872.14	Картометрический метод	5.00	–
1230	391390.86	2234874.92	Картометрический метод	5.00	–
1231	391447.86	2234827.66	Картометрический метод	5.00	–

1232	391460.32	2234808.21	Картометрический метод	5.00	–
1233	391465.24	2234800.54	Картометрический метод	5.00	–
1234	391500.69	2234784.55	Картометрический метод	5.00	–
1235	391520.14	2234733.11	Картометрический метод	5.00	–
1236	391544.48	2234728.94	Картометрический метод	5.00	–
1237	391579.93	2234737.98	Картометрический метод	5.00	–
1238	391645.91	2234770.06	Картометрический метод	5.00	–
1239	391701.76	2234776.75	Картометрический метод	5.00	–
1240	391727.62	2234736.47	Картометрический метод	5.00	–
1241	391787.63	2234771.93	Картометрический метод	5.00	–
1242	391866.73	2234791.02	Картометрический метод	5.00	–
1243	391913.11	2234780.11	Картометрический метод	5.00	–
1244	391915.84	2234821.03	Картометрический метод	5.00	–
1245	391954.02	2234831.94	Картометрический метод	5.00	–
1246	392016.76	2234733.74	Картометрический метод	5.00	–
1247	392050.00	2234740.00	Картометрический метод	5.00	–
1248	392150.00	2234790.00	Картометрический метод	5.00	–
946	392216.34	2234818.75	Картометрический метод	5.00	–
Зона1(22)	–	–	–	–	–
1249	392636.77	2234906.13	Картометрический метод	5.00	–
1250	392769.55	2235067.20	Картометрический метод	5.00	–
1251	392796.80	2235115.81	Картометрический метод	5.00	–
1252	392796.80	2235153.67	Картометрический метод	5.00	–
1253	392770.89	2235207.76	Картометрический метод	5.00	–
1254	392682.05	2235319.50	Картометрический метод	5.00	–
1255	392658.76	2235335.54	Картометрический метод	5.00	–
1256	392624.65	2235341.42	Картометрический метод	5.00	–
1257	392609.10	2235338.69	Картометрический метод	5.00	–
1258	392591.60	2235242.97	Картометрический метод	5.00	–
1259	392570.06	2235237.33	Картометрический метод	5.00	–
1260	392574.02	2235220.78	Картометрический метод	5.00	–
1261	392578.17	2235207.57	Картометрический метод	5.00	–
1262	392580.01	2235161.60	Картометрический метод	5.00	–
1263	392583.61	2235130.25	Картометрический метод	5.00	–
1264	392607.99	2235100.28	Картометрический метод	5.00	–

			метод		
1265	392613.46	2235046.11	Картометрический метод	5.00	–
1266	392560.71	2235012.78	Картометрический метод	5.00	–
1267	392618.80	2234946.30	Картометрический метод	5.00	–
1268	392603.80	2234914.37	Картометрический метод	5.00	–
1269	392601.62	2234870.14	Картометрический метод	5.00	–
1249	392636.77	2234906.13	Картометрический метод	5.00	–
Зона1(23)	–	–	–	–	–
1270	392459.51	2235035.38	Картометрический метод	5.00	–
1271	392459.51	2235038.79	Картометрический метод	5.00	–
1272	392456.98	2235044.08	Картометрический метод	5.00	–
1273	392455.37	2235045.69	Картометрический метод	5.00	–
1274	392453.07	2235047.30	Картометрический метод	5.00	–
1275	392452.15	2235048.91	Картометрический метод	5.00	–
1276	392452.38	2235052.36	Картометрический метод	5.00	–
1277	392452.61	2235054.90	Картометрический метод	5.00	–
1278	392453.99	2235057.89	Картометрический метод	5.00	–
1279	392455.60	2235061.80	Картометрический метод	5.00	–
1280	392456.29	2235062.95	Картометрический метод	5.00	–
1281	392457.44	2235065.02	Картометрический метод	5.00	–
1282	392458.59	2235065.71	Картометрический метод	5.00	–
1283	392465.62	2235064.84	Картометрический метод	5.00	–
1284	392467.47	2235066.91	Картометрический метод	5.00	–
1285	392467.70	2235070.13	Картометрический метод	5.00	–
1286	392468.62	2235072.66	Картометрический метод	5.00	–
1287	392470.46	2235075.89	Картометрический метод	5.00	–
1288	392474.14	2235080.72	Картометрический метод	5.00	–
1289	392475.98	2235083.94	Картометрический метод	5.00	–
1290	392479.20	2235087.62	Картометрический метод	5.00	–
1291	392481.04	2235088.54	Картометрический метод	5.00	–
1292	392487.48	2235090.61	Картометрический метод	5.00	–
1293	392490.02	2235091.07	Картометрический метод	5.00	–
1294	392493.70	2235093.37	Картометрический метод	5.00	–
1295	392495.77	2235099.13	Картометрический метод	5.00	–
1296	392497.15	2235101.43	Картометрический метод	5.00	–

1297	392499.91	2235104.88	Картометрический метод	5.00	–
1298	392501.98	2235110.63	Картометрический метод	5.00	–
1299	392503.13	2235118.22	Картометрический метод	5.00	–
1300	392503.82	2235121.45	Картометрический метод	5.00	–
1301	392504.60	2235128.63	Картометрический метод	5.00	–
1302	392505.75	2235131.16	Картометрический метод	5.00	–
1303	392508.05	2235133.00	Картометрический метод	5.00	–
1304	392510.12	2235134.61	Картометрический метод	5.00	–
1305	392511.73	2235136.45	Картометрический метод	5.00	–
1306	392513.81	2235139.21	Картометрический метод	5.00	–
1307	392513.12	2235142.43	Картометрический метод	5.00	–
1308	392512.43	2235144.74	Картометрический метод	5.00	–
1309	392511.27	2235146.81	Картометрический метод	5.00	–
1310	392509.43	2235149.80	Картометрический метод	5.00	–
1311	392503.23	2235157.52	Картометрический метод	5.00	–
1312	392499.32	2235162.35	Картометрический метод	5.00	–
1313	392496.33	2235163.27	Картометрический метод	5.00	–
1314	392492.88	2235162.81	Картометрический метод	5.00	–
1315	392487.13	2235160.74	Картометрический метод	5.00	–
1316	392482.75	2235163.04	Картометрический метод	5.00	–
1317	392481.37	2235166.26	Картометрический метод	5.00	–
1318	392479.99	2235166.95	Картометрический метод	5.00	–
1319	392477.46	2235167.41	Картометрический метод	5.00	–
1320	392471.02	2235166.26	Картометрический метод	5.00	–
1321	392468.95	2235165.34	Картометрический метод	5.00	–
1322	392466.42	2235164.88	Картометрический метод	5.00	–
1323	392459.74	2235165.34	Картометрический метод	5.00	–
1324	392454.22	2235162.81	Картометрический метод	5.00	–
1325	392451.69	2235162.35	Картометрический метод	5.00	–
1326	392447.78	2235162.35	Картометрический метод	5.00	–
1327	392445.25	2235163.27	Картометрический метод	5.00	–
1328	392442.72	2235164.42	Картометрический метод	5.00	–
1329	392437.19	2235166.49	Картометрический метод	5.00	–
1330	392432.82	2235167.87	Картометрический метод	5.00	–



1331	392429.60	2235173.86	Картометрический метод	5.00	–
1332	392429.14	2235175.47	Картометрический метод	5.00	–
1333	392426.84	2235176.39	Картометрический метод	5.00	–
1334	392421.78	2235174.55	Картометрический метод	5.00	–
1335	392417.87	2235170.41	Картометрический метод	5.00	–
1336	392415.56	2235168.79	Картометрический метод	5.00	–
1337	392410.96	2235161.66	Картометрический метод	5.00	–
1338	392410.04	2235157.75	Картометрический метод	5.00	–
1339	392411.65	2235154.53	Картометрический метод	5.00	–
1340	392413.49	2235150.62	Картометрический метод	5.00	–
1341	392415.79	2235144.86	Картометрический метод	5.00	–
1342	392415.79	2235140.72	Картометрический метод	5.00	–
1343	392414.64	2235139.11	Картометрический метод	5.00	–
1344	392413.95	2235135.20	Картометрический метод	5.00	–
1345	392414.64	2235132.44	Картометрический метод	5.00	–
1346	392415.79	2235128.76	Картометрический метод	5.00	–
1347	392417.41	2235124.39	Картометрический метод	5.00	–
1348	392420.17	2235119.32	Картометрический метод	5.00	–
1349	392421.78	2235117.25	Картометрический метод	5.00	–
1350	392424.77	2235115.18	Картометрический метод	5.00	–
1351	392427.76	2235113.57	Картометрический метод	5.00	–
1352	392430.52	2235113.34	Картометрический метод	5.00	–
1353	392435.12	2235112.65	Картометрический метод	5.00	–
1354	392437.65	2235111.50	Картометрический метод	5.00	–
1355	392442.03	2235108.74	Картометрический метод	5.00	–
1356	392444.79	2235107.82	Картометрический метод	5.00	–
1357	392447.09	2235106.21	Картометрический метод	5.00	–
1358	392448.93	2235104.14	Картометрический метод	5.00	–
1359	392450.54	2235100.22	Картометрический метод	5.00	–
1360	392451.92	2235097.00	Картометрический метод	5.00	–
1361	392451.69	2235093.55	Картометрический метод	5.00	–
1362	392450.31	2235091.25	Картометрический метод	5.00	–
1363	392445.71	2235088.26	Картометрический метод	5.00	–
1364	392438.11	2235087.34	Картометрический метод	5.00	–

1365	392435.81	2235084.35	Картометрический метод	5.00	–
1366	392433.51	2235079.06	Картометрический метод	5.00	–
1367	392433.05	2235074.91	Картометрический метод	5.00	–
1368	392430.75	2235071.46	Картометрический метод	5.00	–
1369	392427.76	2235068.24	Картометрический метод	5.00	–
1370	392425.69	2235064.56	Картометрический метод	5.00	–
1371	392423.39	2235059.96	Картометрический метод	5.00	–
1372	392425.46	2235057.89	Картометрический метод	5.00	–
1373	392429.37	2235055.13	Картометрический метод	5.00	–
1374	392431.90	2235045.46	Картометрический метод	5.00	–
1375	392434.89	2235042.70	Картометрический метод	5.00	–
1376	392436.96	2235039.48	Картометрический метод	5.00	–
1377	392439.26	2235036.72	Картометрический метод	5.00	–
1378	392439.26	2235033.04	Картометрический метод	5.00	–
1379	392439.96	2235028.20	Картометрический метод	5.00	–
1380	392443.14	2235024.14	Картометрический метод	5.00	–
1381	392444.97	2235034.34	Картометрический метод	5.00	–
1382	392455.16	2235037.55	Картометрический метод	5.00	–
1270	392459.51	2235035.38	Картометрический метод	5.00	–
Зона1(24)	–	–	–	–	–
1	392479.80	2234990.32	Картометрический метод	5.00	–
2	392479.55	2235000.21	Картометрический метод	5.00	–
3	392479.78	2235005.91	Картометрический метод	5.00	–
4	392479.32	2235010.13	Картометрический метод	5.00	–
5	392476.24	2235015.04	Картометрический метод	5.00	–
6	392468.79	2235020.08	Картометрический метод	5.00	–
7	392476.81	2234998.37	Картометрический метод	5.00	–
8	392479.80	2234990.32	Картометрический метод	5.00	–

### 3. Сведения о характерных точках части (частей) границы объекта

Обозначение характерных точек части границы	Координаты, м		Метод определения координат характерной точки	Средняя квадратическая погрешность положения характерной точки (M <sub>t</sub> ), м	Описание обозначения точки на местности (при наличии)
	X	Y			
1	2	3	4	5	6
–	–	–	–	–	–

Текстовое описание местоположения границ объекта		
Прохождение границы		Описание прохождения границы
от точки	до точки	
1	2	3
-	-	-

**ГРАФИЧЕСКОЕ ОПИСАНИЕ**  
местоположения границ населенных пунктов, территориальных зон,  
особо охраняемых природных территорий,  
зон с особыми условиями использования территории  
**Территориальная зона Р-1 "Зона рекреационного назначения"**  
(наименование объекта, местоположение границ которого описано (далее - объект))

Раздел 1

Сведения об объекте

Сведения об объекте		
№ п/п	Характеристики объекта	Описание характеристик
1	2	3
1	Местоположение объекта	Пензенская область, Бессоновский район, Бессоновский сельсовет
2	Площадь объекта +/- величина погрешности определения площади (Р+/- Дельта Р)	502726 кв.м ± 9445 кв.м
3	Иные характеристики объекта	-

## Раздел 2

Сведения о местоположении границ объекта					
1. Система координат –					
2. Сведения о характерных точках границ объекта					
Обозначение характерных точек границ	Координаты, м		Метод определения координат характерной точки	Средняя квадратическая погрешность положения характерной точки (M <sub>t</sub> ), м	Описание обозначения точки на местности (при наличии)
	X	Y			
1	2	3	4	5	6
1	392577.71	2220421.37	Картометрический метод	5.00	–
2	392568.35	2220429.64	Картометрический метод	5.00	–
3	392572.49	2220440.91	Картометрический метод	5.00	–
4	392572.03	2220447.13	Картометрический метод	5.00	–
5	392565.82	2220452.88	Картометрический метод	5.00	–
6	392562.37	2220466.22	Картометрический метод	5.00	–
7	392569.02	2220494.73	Картометрический метод	5.00	–
8	392558.92	2220505.02	Геодезический метод	2.50	–
9	392554.27	2220562.38	Геодезический метод	2.50	–
10	392598.72	2220614.57	Геодезический метод	2.50	–
11	392618.88	2220644.02	Геодезический метод	2.50	–
12	392658.16	2220675.54	Геодезический метод	2.50	–
13	392681.41	2220690.00	Геодезический метод	2.50	–
14	392734.13	2220713.76	Геодезический метод	2.50	–
15	392746.54	2220727.72	Геодезический метод	2.50	–
16	392741.88	2220753.04	Геодезический метод	2.50	–
17	392721.21	2220774.74	Геодезический метод	2.50	–
18	392689.17	2220789.22	Геодезический метод	2.50	–
19	392680.90	2220802.66	Геодезический метод	2.50	–
20	392632.97	2220972.16	Геодезический метод	2.50	–
21	392608.68	2221043.48	Геодезический метод	2.50	–
22	392609.59	2221089.99	Геодезический метод	2.50	–
23	392620.96	2221139.60	Геодезический метод	2.50	–
24	392619.93	2221174.74	Геодезический метод	2.50	–
25	392608.56	2221202.64	Геодезический метод	2.50	–
26	392584.78	2221212.98	Геодезический метод	2.50	–
27	392577.55	2221225.39	Геодезический метод	2.50	–
28	392606.49	2221257.42	Геодезический метод	2.50	–
29	392611.66	2221285.32	Геодезический метод	2.50	–
30	392603.39	2221314.26	Геодезический метод	2.50	–
31	392586.86	2221334.94	Геодезический метод	2.50	–
32	392528.97	2221382.49	Геодезический метод	2.50	–
33	392504.17	2221416.60	Геодезический метод	2.50	–
34	392485.56	2221460.01	Геодезический метод	2.50	–
35	392476.26	2221511.69	Геодезический метод	2.50	–
36	392486.60	2221556.13	Геодезический метод	2.50	–
37	392501.07	2221591.27	Геодезический метод	2.50	–
38	392501.07	2221623.31	Геодезический метод	2.50	–
39	392535.18	2221646.04	Геодезический метод	2.50	–
40	392564.13	2221655.34	Геодезический метод	2.50	–
41	392581.70	2221680.14	Геодезический метод	2.50	–
42	392601.34	2221695.64	Геодезический метод	2.50	–
43	392631.32	2221711.14	Геодезический метод	2.50	–

44	392649.92	2221722.50	Геодезический метод	2.50	–
45	392646.82	2221763.84	Геодезический метод	2.50	–
46	392617.89	2221932.31	Геодезический метод	2.50	–
47	392605.48	2222008.80	Геодезический метод	2.50	–
48	392606.52	2222081.14	Геодезический метод	2.50	–
49	392552.23	2222067.25	Геодезический метод	2.50	–
50	392537.69	2222101.60	Геодезический метод	2.50	–
51	392545.94	2222165.68	Геодезический метод	2.50	–
52	392829.13	2222283.46	Геодезический метод	2.50	–
53	392771.21	2222378.55	Геодезический метод	2.50	–
54	392760.86	2222448.83	Геодезический метод	2.50	–
55	392742.24	2222479.84	Геодезический метод	2.50	–
56	392744.30	2222506.71	Геодезический метод	2.50	–
57	392723.62	2222525.32	Геодезический метод	2.50	–
58	392698.80	2222564.60	Геодезический метод	2.50	–
59	392527.23	2222527.42	Геодезический метод	2.50	–
60	392450.74	2222502.63	Геодезический метод	2.50	–
61	392266.89	2222010.70	Геодезический метод	2.50	–
62	392277.28	2221853.60	Геодезический метод	2.50	–
63	392387.48	2221749.69	Геодезический метод	2.50	–
64	392333.50	2221629.30	Геодезический метод	2.50	–
65	392368.85	2221629.30	Геодезический метод	2.50	–
66	392414.30	2221620.70	Геодезический метод	2.50	–
67	392419.35	2221496.00	Геодезический метод	2.50	–
68	392399.15	2221475.60	Геодезический метод	2.50	–
69	392404.20	2221453.00	Геодезический метод	2.50	–
70	392429.45	2221427.20	Геодезический метод	2.50	–
71	392429.45	2221385.30	Геодезический метод	2.50	–
72	392399.15	2221352.00	Геодезический метод	2.50	–
73	392313.30	2221336.90	Геодезический метод	2.50	–
74	392298.15	2221250.90	Геодезический метод	2.50	–
75	392161.80	2221176.70	Геодезический метод	2.50	–
76	392171.90	2221127.30	Геодезический метод	2.50	–
77	392192.10	2221128.40	Геодезический метод	2.50	–
78	392232.50	2221140.20	Геодезический метод	2.50	–
79	392252.70	2221130.50	Геодезический метод	2.50	–
80	392257.75	2221082.70	Геодезический метод	2.50	–
81	392358.75	2221108.20	Геодезический метод	2.50	–
82	392394.10	2221105.70	Геодезический метод	2.50	–
83	392419.35	2221075.10	Геодезический метод	2.50	–
84	392434.50	2221070.30	Геодезический метод	2.50	–
85	392469.85	2221083.20	Геодезический метод	2.50	–
86	392510.25	2221101.40	Геодезический метод	2.50	–
87	392520.35	2221044.80	Геодезический метод	2.50	–
88	392515.30	2220943.60	Геодезический метод	2.50	–
89	392485.00	2220904.90	Геодезический метод	2.50	–
90	392404.20	2220842.40	Геодезический метод	2.50	–
91	392449.65	2220693.50	Геодезический метод	2.50	–
92	392490.05	2220628.00	Геодезический метод	2.50	–
93	392500.15	2220553.50	Геодезический метод	2.50	–
94	392505.20	2220476.10	Геодезический метод	2.50	–
95	392540.55	2220404.60	Геодезический метод	2.50	–
1	392577.71	2220421.37	Картометрический метод	5.00	–

3. Сведения о характерных точках части (частей) границы объекта

Обозначение характерных точек части границы	Координаты, м		Метод определения координат характерной точки	Средняя квадратическая погрешность положения характерной точки (M <sub>t</sub> ), м	Описание обозначения точки на местности (при наличии)
	X	Y			
1	2	3	4	5	6
–	–	–	–	–	–

Текстовое описание местоположения границ объекта		
Прохождение границы		Описание прохождения границы
от точки	до точки	
1	2	3
-	-	-

**ГРАФИЧЕСКОЕ ОПИСАНИЕ**  
местоположения границ населенных пунктов, территориальных зон,  
особо охраняемых природных территорий,  
зон с особыми условиями использования территории  
**Территориальная зона СН-1 "Зона кладбищ"**  
(наименование объекта, местоположение границ которого описано (далее - объект))

Раздел 1

Сведения об объекте

Сведения об объекте		
№ п/п	Характеристики объекта	Описание характеристик
1	2	3
1	Местоположение объекта	Пензенская область, Бессоновский район, Бессоновский сельсовет, с. Бессоновка
2	Площадь объекта +/- величина погрешности определения площади (Р+/- Дельта Р)	500623 кв.м ± 7092 кв.м
3	Иные характеристики объекта	-



## Раздел 2

Сведения о местоположении границ объекта					
1. Система координат <u>МСК-58, зона 2</u>					
2. Сведения о характерных точках границ объекта					
Обозначение характерных точек границ	Координаты, м		Метод определения координат характерной точки	Средняя квадратическая погрешность положения характерной точки ( $M_t$ ), м	Описание обозначения точки на местности (при наличии)
	X	Y			
1	2	3	4	5	6
Зона1(1)	-	-	-	-	-
1	397145.96	2233152.91	Геодезический метод	0.10	-
2	397108.77	2233226.69	Геодезический метод	0.10	-
3	397005.15	2233201.45	Геодезический метод	0.10	-
4	397001.79	2233196.64	Геодезический метод	0.10	-
5	396982.68	2233188.18	Геодезический метод	0.10	-
6	397008.51	2233113.08	Геодезический метод	0.10	-
1	397145.96	2233152.91	Геодезический метод	0.10	-
Зона1(2)	-	-	-	-	-
7	396803.00	2232139.00	Геодезический метод	2.50	-
8	397046.15	2232259.62	Геодезический метод	2.50	-
9	396911.00	2232602.00	Геодезический метод	2.50	-
10	396702.68	2232513.75	Геодезический метод	2.50	-
11	396635.89	2232693.57	Геодезический метод	1.00	-
12	396529.00	2232654.00	Геодезический метод	1.00	-
13	396432.87	2232616.35	Геодезический метод	1.00	-
14	396356.27	2232591.09	Картометрический метод	5.00	-
15	396214.20	2232548.43	Геодезический метод	2.50	-
16	396177.28	2232537.56	Геодезический метод	0.10	-
17	396178.38	2232535.06	Геодезический метод	0.10	-
18	396156.97	2232524.78	Геодезический метод	0.10	-
19	396157.78	2232523.10	Геодезический метод	0.10	-
20	396151.82	2232520.11	Геодезический метод	0.10	-
21	396144.74	2232517.76	Картометрический метод	5.00	-
22	396146.81	2232512.64	Картометрический метод	5.00	-
23	396098.13	2232492.58	Картометрический метод	5.00	-
24	396060.61	2232566.47	Картометрический метод	5.00	-
25	396007.31	2232632.17	Картометрический метод	5.00	-
26	395907.55	2232593.30	Картометрический метод	5.00	-
27	395974.14	2232435.30	Картометрический метод	5.00	-
28	395998.67	2232446.34	Геодезический метод	0.10	-
29	396028.43	2232404.88	Картометрический метод	5.00	-
30	396053.42	2232417.87	Картометрический метод	5.00	-
31	396066.33	2232425.46	Картометрический метод	5.00	-
32	396087.80	2232394.94	Геодезический метод	0.50	-
33	396150.80	2232266.95	Геодезический метод	0.50	-
34	396251.69	2232066.84	Геодезический метод	2.50	-
35	396325.00	2231929.00	Геодезический метод	2.50	-
7	396803.00	2232139.00	Геодезический метод	2.50	-

Зона1(3)	–	–	–	–	–
36	395944.43	2232470.03	Геодезический метод	0.10	–
37	395899.77	2232585.64	Геодезический метод	0.10	–
38	395883.54	2232583.67	Геодезический метод	0.10	–
39	395846.80	2232568.58	Геодезический метод	0.10	–
40	395722.73	2232528.14	Геодезический метод	0.10	–
41	395748.37	2232465.77	Геодезический метод	0.10	–
42	395776.34	2232399.12	Геодезический метод	0.10	–
43	395852.67	2232421.73	Геодезический метод	0.10	–
36	395944.43	2232470.03	Геодезический метод	0.10	–

3. Сведения о характерных точках части (частей) границы объекта

Обозначение характерных точек части границы	Координаты, м		Метод определения координат характерной точки	Средняя квадратическая погрешность положения характерной точки (M <sub>f</sub> ), м	Описание обозначения точки на местности (при наличии)
	X	Y			
1	2	3	4	5	6
–	–	–	–	–	–

Текстовое описание местоположения границ объекта		
Прохождение границы		Описание прохождения границы
от точки	до точки	
1	2	3
-	-	-

**ГРАФИЧЕСКОЕ ОПИСАНИЕ**  
местоположения границ населенных пунктов, территориальных зон,  
особо охраняемых природных территорий,  
зон с особыми условиями использования территории  
**Территориальная зона СН-1 "Зона кладбищ"**  
(наименование объекта, местоположение границ которого описано (далее - объект))

Раздел 1

Сведения об объекте

Сведения об объекте		
№ п/п	Характеристики объекта	Описание характеристик
1	2	3
1	Местоположение объекта	Пензенская область, Бессоновский район, Бессоновский сельсовет, п. Новая Жизнь
2	Площадь объекта +/- величина погрешности определения площади (Р+/- Дельта Р)	9469 кв.м ± 20 кв.м
3	Иные характеристики объекта	-



Текстовое описание местоположения границ объекта		
Прохождение границы		Описание прохождения границы
от точки	до точки	
1	2	3
-	-	-

**ГРАФИЧЕСКОЕ ОПИСАНИЕ**  
местоположения границ населенных пунктов, территориальных зон,  
особо охраняемых природных территорий,  
зон с особыми условиями использования территории  
**Территориальная зона СН-1 "Зона кладбищ"**  
(наименование объекта, местоположение границ которого описано (далее - объект))

Раздел 1

Сведения об объекте

Сведения об объекте		
№ п/п	Характеристики объекта	Описание характеристик
1	2	3
1	Местоположение объекта	Пензенская область, Бессоновский район, Бессоновский сельсовет, п. Подлесный
2	Площадь объекта +/- величина погрешности определения площади (Р+/- Дельта Р)	4929 кв.м ± 14 кв.м
3	Иные характеристики объекта	-

Раздел 2

Сведения о местоположении границ объекта					
1. Система координат МСК-58, зона 2					
2. Сведения о характерных точках границ объекта					
Обозначение характерных точек границ	Координаты, м		Метод определения координат характерной точки	Средняя квадратическая погрешность положения характерной точки ( $M_t$ ), м	Описание обозначения точки на местности (при наличии)
	X	Y			
1	2	3	4	5	6
1	390784.00	2238230.55	Геодезический метод	0.10	–
2	390784.74	2238314.53	Геодезический метод	0.10	–
3	390730.02	2238316.47	Геодезический метод	0.10	–
4	390729.86	2238314.23	Геодезический метод	0.10	–
5	390722.76	2238230.73	Геодезический метод	0.10	–
6	390742.71	2238230.47	Геодезический метод	0.10	–
1	390784.00	2238230.55	Геодезический метод	0.10	–
3. Сведения о характерных точках части (частей) границы объекта					
Обозначение характерных точек части границы	Координаты, м		Метод определения координат характерной точки	Средняя квадратическая погрешность положения характерной точки ( $M_t$ ), м	Описание обозначения точки на местности (при наличии)
	X	Y			
1	2	3	4	5	6
–	–	–	–	–	–



Текстовое описание местоположения границ объекта		
Прохождение границы		Описание прохождения границы
от точки	до точки	
1	2	3
-	-	-

**ГРАФИЧЕСКОЕ ОПИСАНИЕ**  
местоположения границ населенных пунктов, территориальных зон,  
особо охраняемых природных территорий,  
зон с особыми условиями использования территории  
**Территориальная зона СН-1 "Зона кладбищ"**  
(наименование объекта, местоположение границ которого описано (далее - объект))

Раздел 1

Сведения об объекте

Сведения об объекте		
№ п/п	Характеристики объекта	Описание характеристик
1	2	3
1	Местоположение объекта	Пензенская область, Бессоновский район, Бессоновский сельсовет
2	Площадь объекта +/- величина погрешности определения площади (Р+/- Дельта Р)	25527 кв.м ± 1747 кв.м
3	Иные характеристики объекта	-

## Раздел 2

Сведения о местоположении границ объекта					
1. Система координат <u>МСК-58, зона 2</u>					
2. Сведения о характерных точках границ объекта					
Обозначение характерных точек границ	Координаты, м		Метод определения координат характерной точки	Средняя квадратическая погрешность положения характерной точки (M <sub>t</sub> ), м	Описание обозначения точки на местности (при наличии)
	X	Y			
1	2	3	4	5	6
Зона1(1)	-	-	-	-	-
1	390099.56	2233841.20	Геодезический метод	0.10	-
2	390099.17	2233841.80	Геодезический метод	0.10	-
3	390099.76	2233842.19	Геодезический метод	0.10	-
4	390100.15	2233841.60	Геодезический метод	0.10	-
5	390105.12	2233844.94	Геодезический метод	0.10	-
6	390087.40	2233878.77	Геодезический метод	0.10	-
7	390071.87	2233876.00	Геодезический метод	0.10	-
8	390053.82	2233879.06	Геодезический метод	0.10	-
9	390043.47	2233872.66	Геодезический метод	0.10	-
10	390037.59	2233857.17	Геодезический метод	0.10	-
11	390040.18	2233850.69	Геодезический метод	0.10	-
12	390047.35	2233834.55	Геодезический метод	0.10	-
13	390057.98	2233814.47	Геодезический метод	0.10	-
14	390058.59	2233813.54	Геодезический метод	0.10	-
1	390099.56	2233841.20	Геодезический метод	0.10	-
Зона1(2)	-	-	-	-	-
15	398063.65	2229414.55	Геодезический метод	0.10	-
16	398051.03	2229471.92	Геодезический метод	0.10	-
17	397992.73	2229460.93	Геодезический метод	0.10	-
18	398006.99	2229405.26	Геодезический метод	0.10	-
15	398063.65	2229414.55	Геодезический метод	0.10	-
Зона1(3)	-	-	-	-	-
19	392316.70	2218805.02	Геодезический метод	0.10	-
20	392295.28	2218872.57	Геодезический метод	0.10	-
21	392224.64	2218846.08	Геодезический метод	0.10	-
22	392159.36	2218822.24	Геодезический метод	0.10	-
23	392099.66	2218801.49	Геодезический метод	0.10	-
24	392108.29	2218778.76	Геодезический метод	0.10	-
25	392146.37	2218717.81	Геодезический метод	0.10	-
26	392154.87	2218720.03	Геодезический метод	0.10	-
27	392207.85	2218751.61	Геодезический метод	0.10	-
28	392241.63	2218776.84	Геодезический метод	0.10	-
19	392316.70	2218805.02	Геодезический метод	0.10	-
Зона1(4)	-	-	-	-	-
29	389971.23	2233792.31	Картометрический метод	5.00	-
30	389932.35	2233841.02	Геодезический метод	2.50	-
31	389887.71	2233818.20	Геодезический метод	2.50	-
32	389901.45	2233777.94	Геодезический метод	2.50	-
33	389905.55	2233769.44	Картометрический метод	5.00	-
29	389971.23	2233792.31	Картометрический метод	5.00	-
3. Сведения о характерных точках части (частей) границы объекта					
Обозначение характерных точек части границы	Координаты, м		Метод определения координат характерной точки	Средняя квадратическая погрешность положения	Описание обозначения точки на местности (при
	X	Y			

				характерной точки (M <sub>t</sub> ), м	наличии)
1	2	3	4	5	6
-	-	-	-	-	-

Текстовое описание местоположения границ объекта		
Прохождение границы		Описание прохождения границы
от точки	до точки	
1	2	3
-	-	-

**ГРАФИЧЕСКОЕ ОПИСАНИЕ**  
местоположения границ населенных пунктов, территориальных зон,  
особо охраняемых природных территорий,  
зон с особыми условиями использования территории

**Территориальная зона СН-2 "Зоны специального назначения"**  
(наименование объекта, местоположение границ которого описано (далее - объект))

**Раздел 1**

Сведения об объекте

Сведения об объекте		
№ п/п	Характеристики объекта	Описание характеристик
1	2	3
1	Местоположение объекта	Пензенская область, Бессоновский район, Бессоновский сельсовет, с. Бессоновка
2	Площадь объекта +/- величина погрешности определения площади (Р+/- Дельта Р)	1905 кв.м ± 9 кв.м
3	Иные характеристики объекта	—



Текстовое описание местоположения границ объекта		
Прохождение границы		Описание прохождения границы
от точки	до точки	
1	2	3
-	-	-



## ГРАФИЧЕСКОЕ ОПИСАНИЕ

местоположения границ населенных пунктов, территориальных зон,  
особо охраняемых природных территорий,  
зон с особыми условиями использования территории

### **Территориальная зона СХ-1 "Зона, занятая объектами сельскохозяйственного назначения"**

(наименование объекта, местоположение границ которого описано (далее - объект))

#### Раздел 1

##### Сведения об объекте

Сведения об объекте		
№ п/п	Характеристики объекта	Описание характеристик
1	2	3
1	Местоположение объекта	Пензенская область, Бессоновский район, Бессоновский сельсовет, с. Подлесный
2	Площадь объекта +/- величина погрешности определения площади (Р+/- Дельта Р)	29599 кв.м ± 35 кв.м
3	Иные характеристики объекта	–



Текстовое описание местоположения границ объекта		
Прохождение границы		Описание прохождения границы
от точки	до точки	
1	2	3
-	-	-

## ГРАФИЧЕСКОЕ ОПИСАНИЕ

местоположения границ населенных пунктов, территориальных зон,  
особо охраняемых природных территорий,  
зон с особыми условиями использования территории

### **Территориальная зона СХ-1 "Зона, занятая объектами сельскохозяйственного назначения"**

(наименование объекта, местоположение границ которого описано (далее - объект))

#### Раздел 1

##### Сведения об объекте

Сведения об объекте		
№ п/п	Характеристики объекта	Описание характеристик
1	2	3
1	Местоположение объекта	Пензенская область, Бессоновский район, Бессоновский сельсовет, с. Ухтинка
2	Площадь объекта +/- величина погрешности определения площади (Р+/- Дельта Р)	36950 кв.м ± 1986 кв.м
3	Иные характеристики объекта	–

## Раздел 2

Сведения о местоположении границ объекта					
1. Система координат <u>МСК-58, зона 2</u>					
2. Сведения о характерных точках границ объекта					
Обозначение характерных точек границ	Координаты, м		Метод определения координат характерной точки	Средняя квадратическая погрешность положения характерной точки ( $M_t$ ), м	Описание обозначения точки на местности (при наличии)
	X	Y			
1	2	3	4	5	6
1	393093.16	2231145.40	Геодезический метод	0.30	–
2	393165.18	2231281.78	Геодезический метод	0.30	–
3	393146.08	2231287.20	Геодезический метод	0.30	–
4	393140.26	2231335.46	Геодезический метод	0.30	–
5	393131.11	2231357.09	Геодезический метод	0.30	–
6	393129.93	2231370.02	Картометрический метод	5.00	–
7	393129.25	2231368.45	Картометрический метод	5.00	–
8	393128.10	2231365.00	Картометрический метод	5.00	–
9	393126.83	2231362.12	Картометрический метод	5.00	–
10	393123.96	2231359.02	Картометрический метод	5.00	–
11	393122.46	2231357.29	Картометрический метод	5.00	–
12	393116.71	2231355.91	Картометрический метод	5.00	–
13	393113.72	2231352.46	Картометрический метод	5.00	–
14	393112.45	2231350.16	Картометрический метод	5.00	–
15	393111.99	2231346.82	Картометрический метод	5.00	–
16	393111.53	2231338.42	Картометрический метод	5.00	–
17	393111.07	2231333.36	Картометрический метод	5.00	–
18	393109.69	2231326.57	Картометрический метод	5.00	–
19	393105.21	2231321.17	Картометрический метод	5.00	–
20	393102.79	2231319.33	Картометрический метод	5.00	–
21	393100.60	2231317.37	Картометрический метод	5.00	–
22	393099.11	2231315.64	Картометрический метод	5.00	–
23	393097.50	2231313.23	Картометрический метод	5.00	–
24	393095.77	2231310.81	Картометрический метод	5.00	–
25	393094.97	2231308.05	Картометрический метод	5.00	–
26	393092.78	2231306.09	Картометрический метод	5.00	–
27	393088.98	2231304.25	Картометрический метод	5.00	–
28	393085.76	2231301.84	Картометрический метод	5.00	–

29	393084.15	2231295.86	Картометрический метод	5.00	–
30	393083.58	2231293.09	Картометрический метод	5.00	–
31	393083.46	2231288.84	Картометрический метод	5.00	–
32	393081.39	2231285.04	Картометрический метод	5.00	–
33	393079.43	2231280.55	Картометрический метод	5.00	–
34	393077.36	2231278.14	Картометрический метод	5.00	–
35	393075.98	2231276.18	Картометрический метод	5.00	–
36	393072.88	2231274.11	Картометрический метод	5.00	–
37	393071.84	2231274.11	Картометрический метод	5.00	–
38	393070.57	2231275.84	Картометрический метод	5.00	–
39	393071.38	2231277.79	Картометрический метод	5.00	–
40	393072.88	2231279.29	Картометрический метод	5.00	–
41	393073.80	2231281.47	Картометрический метод	5.00	–
42	393074.26	2231283.54	Картометрический метод	5.00	–
43	393074.72	2231286.54	Картометрический метод	5.00	–
44	393074.60	2231291.02	Картометрический метод	5.00	–
45	393074.37	2231297.01	Картометрический метод	5.00	–
46	393074.49	2231301.15	Картометрический метод	5.00	–
47	393075.87	2231304.14	Картометрический метод	5.00	–
48	393078.28	2231306.79	Картометрический метод	5.00	–
49	393080.12	2231309.20	Картометрический метод	5.00	–
50	393081.85	2231310.12	Картометрический метод	5.00	–
51	393083.58	2231311.39	Картометрический метод	5.00	–
52	393085.65	2231313.00	Картометрический метод	5.00	–
53	393086.45	2231313.80	Картометрический метод	5.00	–
54	393087.60	2231316.68	Картометрический метод	5.00	–
55	393087.95	2231318.64	Картометрический метод	5.00	–
56	393088.41	2231322.43	Картометрический метод	5.00	–
57	393088.41	2231325.19	Картометрический метод	5.00	–
58	393089.90	2231328.30	Картометрический метод	5.00	–
59	393091.05	2231330.14	Картометрический метод	5.00	–
60	393092.66	2231333.94	Картометрический метод	5.00	–
61	393097.13	2231336.67	Картометрический метод	5.00	–
62	393096.90	2231341.85	Картометрический метод	5.00	–

63	393096.56	2231344.84	Картометрический метод	5.00	–
64	393098.51	2231347.94	Картометрический метод	5.00	–
65	393099.78	2231351.16	Картометрический метод	5.00	–
66	393100.35	2231353.12	Картометрический метод	5.00	–
67	393101.85	2231355.31	Картометрический метод	5.00	–
68	393106.00	2231358.48	Картометрический метод	5.00	–
69	393107.15	2231360.55	Картометрический метод	5.00	–
70	393108.30	2231363.55	Картометрический метод	5.00	–
71	393109.46	2231368.38	Картометрический метод	5.00	–
72	393110.03	2231372.40	Картометрический метод	5.00	–
73	393110.49	2231375.74	Картометрический метод	5.00	–
74	393112.91	2231380.92	Картометрический метод	5.00	–
75	393114.17	2231384.49	Картометрический метод	5.00	–
76	393117.33	2231390.60	Картометрический метод	5.00	–
77	393117.23	2231396.50	Картометрический метод	5.00	–
78	393118.38	2231398.45	Картометрический метод	5.00	–
79	393119.53	2231400.41	Картометрический метод	5.00	–
80	393120.46	2231402.25	Картометрический метод	5.00	–
81	393119.98	2231405.74	Картометрический метод	5.00	–
82	393121.36	2231409.66	Картометрический метод	5.00	–
83	393123.45	2231412.53	Картометрический метод	5.00	–
84	393123.45	2231414.49	Картометрический метод	5.00	–
85	393123.41	2231415.29	Картометрический метод	5.00	–
86	393046.23	2231437.19	Геодезический метод	0.30	–
87	393044.60	2231431.68	Геодезический метод	0.30	–
88	393070.10	2231426.00	Геодезический метод	0.30	–
89	393092.00	2231419.50	Геодезический метод	0.30	–
90	393081.70	2231399.00	Геодезический метод	0.30	–
91	393066.40	2231393.20	Геодезический метод	0.30	–
92	393070.40	2231385.50	Геодезический метод	0.30	–
93	393060.70	2231378.30	Геодезический метод	0.30	–
94	393068.50	2231373.70	Геодезический метод	0.30	–
95	393055.90	2231365.50	Геодезический метод	0.30	–
96	393061.00	2231360.90	Геодезический метод	0.30	–
97	393051.30	2231353.70	Геодезический метод	0.30	–
98	393022.00	2231341.50	Геодезический метод	0.30	–
99	393011.80	2231325.30	Геодезический метод	0.30	–
100	393017.30	2231292.60	Геодезический метод	0.30	–
101	393010.10	2231277.80	Геодезический метод	0.30	–
102	393007.18	2231273.78	Геодезический метод	0.30	–
103	392990.07	2231250.22	Геодезический метод	0.30	–
104	392987.71	2231246.97	Геодезический метод	0.30	–
105	392985.27	2231243.61	Геодезический метод	0.30	–
106	392969.91	2231222.46	Геодезический метод	0.30	–
107	392968.40	2231220.38	Геодезический метод	0.30	–

108	392942.59	2231184.84	Геодезический метод	0.30	–
109	392938.19	2231178.78	Геодезический метод	0.30	–
110	392972.00	2231113.55	Геодезический метод	0.30	–
111	393072.79	2231110.51	Геодезический метод	0.30	–
1	393093.16	2231145.40	Геодезический метод	0.30	–

3. Сведения о характерных точках части (частей) границы объекта

Обозначение характерных точек части границы	Координаты, м		Метод определения координат характерной точки	Средняя квадратическая погрешность положения характерной точки (M <sub>f</sub> ), м	Описание обозначения точки на местности (при наличии)
	X	Y			
1	2	3	4	5	6
–	–	–	–	–	–



Текстовое описание местоположения границ объекта		
Прохождение границы		Описание прохождения границы
от точки	до точки	
1	2	3
-	-	-

## ГРАФИЧЕСКОЕ ОПИСАНИЕ

местоположения границ населенных пунктов, территориальных зон,  
особо охраняемых природных территорий,  
зон с особыми условиями использования территории

### **Территориальная зона СХ-1 "Зона, занятая объектами сельскохозяйственного назначения"**

(наименование объекта, местоположение границ которого описано (далее - объект))

#### Раздел 1

##### Сведения об объекте

Сведения об объекте		
№ п/п	Характеристики объекта	Описание характеристик
1	2	3
1	Местоположение объекта	Пензенская область, Бессоновский район, Бессоновский сельсовет, с. Бессоновка
2	Площадь объекта +/- величина погрешности определения площади (Р+/- Дельта Р)	817669 кв.м ± 9353 кв.м
3	Иные характеристики объекта	–

## Раздел 2

Сведения о местоположении границ объекта					
1. Система координат МСК-58, зона 2					
2. Сведения о характерных точках границ объекта					
Обозначение характерных точек границ	Координаты, м		Метод определения координат характерной точки	Средняя квадратическая погрешность положения характерной точки (M <sub>t</sub> ), м	Описание обозначения точки на местности (при наличии)
	X	Y			
1	2	3	4	5	6
Зона1(1)	–	–	–	–	–
1	393089.02	2233849.70	Геодезический метод	0.10	–
2	393170.87	2233924.30	Геодезический метод	0.10	–
3	393196.13	2233947.33	Геодезический метод	0.10	–
4	393161.51	2233968.99	Геодезический метод	0.10	–
5	393140.45	2233985.57	Геодезический метод	0.10	–
6	393096.46	2234133.25	Геодезический метод	0.10	–
7	393108.17	2234152.64	Геодезический метод	0.10	–
8	393125.91	2234160.53	Геодезический метод	0.10	–
9	393188.01	2234178.73	Геодезический метод	0.10	–
10	393233.13	2234191.30	Геодезический метод	0.10	–
11	393155.17	2234261.29	Геодезический метод	0.10	–
12	393117.80	2234280.88	Геодезический метод	0.10	–
13	393075.11	2234295.43	Геодезический метод	0.10	–
14	393045.55	2234294.23	Геодезический метод	0.10	–
15	392887.34	2234267.63	Геодезический метод	0.10	–
16	392827.81	2234257.61	Геодезический метод	0.10	–
17	392775.57	2234270.70	Геодезический метод	0.10	–
18	392686.39	2234300.97	Геодезический метод	0.10	–
19	392453.11	2234141.95	Геодезический метод	0.10	–
20	392428.82	2234090.77	Геодезический метод	0.10	–
21	392508.20	2233990.55	Геодезический метод	0.10	–
22	392546.65	2233936.95	Геодезический метод	0.10	–
23	392577.83	2233908.53	Геодезический метод	0.10	–
24	392669.58	2233859.37	Геодезический метод	0.10	–
25	392704.30	2233829.24	Геодезический метод	0.10	–
26	392749.15	2233783.97	Геодезический метод	0.10	–
27	392795.62	2233733.93	Геодезический метод	0.10	–
28	392849.05	2233718.61	Геодезический метод	0.10	–
29	392913.30	2233702.00	Геодезический метод	0.10	–
1	393089.02	2233849.70	Геодезический метод	0.10	–
Зона1(2)	–	–	–	–	–
30	393447.76	2234058.81	Геодезический метод	0.20	–
31	393473.76	2234097.23	Геодезический метод	0.20	–
32	393465.82	2234104.17	Геодезический метод	0.20	–
33	393401.50	2234177.31	Геодезический метод	0.20	–
34	393352.23	2234278.28	Геодезический метод	0.20	–
35	393320.00	2234326.54	Геодезический метод	0.20	–
36	393289.26	2234368.01	Геодезический метод	0.20	–
37	393258.33	2234414.73	Геодезический метод	0.20	–
38	393246.87	2234441.00	Геодезический метод	0.20	–
39	393079.13	2234319.60	Геодезический метод	0.20	–
40	393096.75	2234314.99	Геодезический метод	0.20	–
41	393122.78	2234305.99	Геодезический метод	0.20	–
42	393147.54	2234295.62	Геодезический метод	0.20	–
43	393165.40	2234285.37	Геодезический метод	0.20	–
44	393178.38	2234276.84	Геодезический метод	0.20	–
45	393208.73	2234250.35	Геодезический метод	0.20	–
46	393259.55	2234204.25	Геодезический метод	0.20	–
47	393374.27	2234095.98	Геодезический метод	0.20	–

48	393388.13	2234084.37	Геодезический метод	0.20	–
49	393399.59	2234078.96	Геодезический метод	0.20	–
50	393433.58	2234066.17	Геодезический метод	0.20	–
30	393447.76	2234058.81	Геодезический метод	0.20	–
Зона1(3)	–	–	–	–	–
51	397207.36	2232369.73	Геодезический метод	0.20	–
52	397085.41	2232676.41	Геодезический метод	0.10	–
53	397129.00	2232695.00	Геодезический метод	0.10	–
54	397076.00	2232831.00	Геодезический метод	0.10	–
55	397036.62	2232819.95	Геодезический метод	0.10	–
56	397011.72	2232812.95	Геодезический метод	0.10	–
57	396791.00	2232751.00	Геодезический метод	0.10	–
58	396691.31	2232714.09	Геодезический метод	0.10	–
59	396635.89	2232693.57	Геодезический метод	0.10	–
60	396702.68	2232513.75	Геодезический метод	0.10	–
61	396911.00	2232602.00	Геодезический метод	0.10	–
62	397031.81	2232295.95	Геодезический метод	1.00	–
51	397207.36	2232369.73	Геодезический метод	0.20	–
Зона1(4)	–	–	–	–	–
63	397774.50	2232800.10	Геодезический метод	0.10	–
64	397766.40	2232921.60	Геодезический метод	0.10	–
65	397862.70	2232931.20	Геодезический метод	0.10	–
66	397866.15	2232919.03	Геодезический метод	0.10	–
67	397880.31	2232920.69	Геодезический метод	0.10	–
68	397878.14	2232930.12	Геодезический метод	0.10	–
69	397843.42	2233073.93	Геодезический метод	0.10	–
70	397830.49	2233070.05	Геодезический метод	0.10	–
71	397824.46	2233091.94	Геодезический метод	0.10	–
72	397838.20	2233095.57	Геодезический метод	0.10	–
73	397833.78	2233113.86	Геодезический метод	0.10	–
74	397780.61	2233206.48	Геодезический метод	0.10	–
75	397770.45	2233214.78	Геодезический метод	0.10	–
76	397830.75	2233406.58	Геодезический метод	0.10	–
77	397798.81	2233453.00	Геодезический метод	0.10	–
78	397787.58	2233421.97	Геодезический метод	0.10	–
79	397777.54	2233394.23	Геодезический метод	0.10	–
80	397772.40	2233380.01	Геодезический метод	0.10	–
81	397754.29	2233329.97	Геодезический метод	0.10	–
82	397739.10	2233287.99	Геодезический метод	0.10	–
83	397727.29	2233255.37	Геодезический метод	0.10	–
84	397704.71	2233192.97	Геодезический метод	0.10	–
85	397736.85	2233096.38	Геодезический метод	0.10	–
86	397726.15	2233092.48	Геодезический метод	0.10	–
87	397713.31	2233131.23	Геодезический метод	0.10	–
88	397699.59	2233172.63	Геодезический метод	0.10	–
89	397682.99	2233222.71	Геодезический метод	0.10	–
90	397681.10	2233228.41	Геодезический метод	0.10	–
91	397673.83	2233250.33	Геодезический метод	0.10	–
92	397657.83	2233242.16	Геодезический метод	0.10	–
93	397637.97	2233232.02	Геодезический метод	0.10	–
94	397620.65	2233223.17	Геодезический метод	0.10	–
95	397602.06	2233213.67	Геодезический метод	0.10	–
96	397583.36	2233204.12	Геодезический метод	0.10	–
97	397563.70	2233194.08	Геодезический метод	0.10	–
98	397543.30	2233183.66	Геодезический метод	0.10	–
99	397522.58	2233173.08	Геодезический метод	0.10	–
100	397501.50	2233162.31	Геодезический метод	0.10	–
101	397510.63	2233145.03	Геодезический метод	0.10	–
102	397512.35	2233141.78	Геодезический метод	0.10	–
103	397515.24	2233140.42	Геодезический метод	0.10	–
104	397560.55	2233119.08	Геодезический метод	0.10	–
105	397572.02	2233027.99	Геодезический метод	0.10	–
106	397576.95	2232988.88	Геодезический метод	0.10	–
107	397645.77	2232742.65	Геодезический метод	0.10	–
63	397774.50	2232800.10	Геодезический метод	0.10	–
Зона1(5)	–	–	–	–	–
108	395190.38	2234215.09	Картометрический	5.00	–

			метод		
109	395216.22	2234301.94	Геодезический метод	0.20	–
110	395247.40	2234448.70	Геодезический метод	0.20	–
111	395262.88	2234569.24	Геодезический метод	0.20	–
112	395190.15	2234604.07	Геодезический метод	0.20	–
113	394944.20	2234611.09	Геодезический метод	0.20	–
114	394936.84	2234433.50	Геодезический метод	0.20	–
115	395081.92	2234390.43	Геодезический метод	0.20	–
116	395066.58	2234336.08	Геодезический метод	0.20	–
117	395054.46	2234299.14	Картометрический метод	5.00	–
118	395061.73	2234293.04	Картометрический метод	5.00	–
119	395069.05	2234266.57	Картометрический метод	5.00	–
120	395094.48	2234246.66	Картометрический метод	5.00	–
121	395144.67	2234221.36	Картометрический метод	5.00	–
122	395156.13	2234217.73	Картометрический метод	5.00	–
123	395171.95	2234214.19	Картометрический метод	5.00	–
108	395190.38	2234215.09	Картометрический метод	5.00	–
Зона1(6)	–	–	–	–	–
124	394127.91	2230855.38	Геодезический метод	0.10	–
125	394148.97	2231094.97	Геодезический метод	0.10	–
126	394154.84	2231161.86	Геодезический метод	0.10	–
127	394049.69	2231169.50	Геодезический метод	0.10	–
128	394054.15	2231211.91	Картометрический метод	5.00	–
129	394056.36	2231254.67	Картометрический метод	5.00	–
130	394045.15	2231255.17	Геодезический метод	0.30	–
131	394042.66	2231240.54	Геодезический метод	0.30	–
132	394033.90	2231210.24	Геодезический метод	0.20	–
133	394030.20	2231194.89	Геодезический метод	0.20	–
134	394025.86	2231183.23	Картометрический метод	5.00	–
135	393974.79	2231187.96	Геодезический метод	0.10	–
136	393977.66	2231208.49	Геодезический метод	0.10	–
137	393962.12	2231217.97	Геодезический метод	0.10	–
138	393943.97	2231221.01	Геодезический метод	0.10	–
139	393884.21	2231231.03	Геодезический метод	0.10	–
140	393882.27	2231231.35	Геодезический метод	0.10	–
141	393873.18	2231202.06	Геодезический метод	0.10	–
142	393887.23	2231198.08	Геодезический метод	0.10	–
143	393875.45	2231142.02	Геодезический метод	0.10	–
144	393868.91	2231143.22	Геодезический метод	0.10	–
145	393860.40	2231099.82	Геодезический метод	0.10	–
146	393851.76	2231058.55	Геодезический метод	0.10	–
147	393926.59	2231046.44	Геодезический метод	0.10	–
148	393897.62	2230896.69	Геодезический метод	0.10	–
149	393917.99	2230892.12	Геодезический метод	0.10	–
150	393975.68	2230879.19	Геодезический метод	0.10	–
151	393976.00	2230878.00	Геодезический метод	0.10	–
152	394127.65	2230852.71	Геодезический метод	0.10	–
124	394127.91	2230855.38	Геодезический метод	0.10	–
Зона1(7)	–	–	–	–	–
153	396164.57	2232561.59	Геодезический метод	0.20	–
154	396131.33	2232665.47	Геодезический метод	0.20	–
155	396126.80	2232679.61	Геодезический метод	0.20	–
156	396064.07	2232657.39	Геодезический метод	0.20	–
157	396050.04	2232655.38	Геодезический метод	0.20	–
158	396046.42	2232653.85	Геодезический метод	0.20	–
159	396049.53	2232646.50	Геодезический метод	0.20	–

160	396091.77	2232533.11	Геодезический метод	0.20	–
161	396129.27	2232542.21	Геодезический метод	0.20	–
153	396164.57	2232561.59	Геодезический метод	0.20	–
Зона1(8)	–	–	–	–	–
162	396148.23	2232169.59	Геодезический метод	0.10	–
163	396132.72	2232206.84	Геодезический метод	0.10	–
164	396135.90	2232208.17	Геодезический метод	0.10	–
165	396133.92	2232213.60	Геодезический метод	0.10	–
166	396120.50	2232250.35	Геодезический метод	0.10	–
167	396106.45	2232245.46	Геодезический метод	0.10	–
168	396102.84	2232241.74	Геодезический метод	0.10	–
169	396085.09	2232231.93	Геодезический метод	0.10	–
170	396077.18	2232254.52	Геодезический метод	0.10	–
171	396063.36	2232250.60	Геодезический метод	0.10	–
172	396067.90	2232258.20	Геодезический метод	0.10	–
173	396069.11	2232288.01	Геодезический метод	0.10	–
174	396079.63	2232298.00	Геодезический метод	0.10	–
175	396093.06	2232310.76	Геодезический метод	0.10	–
176	396058.01	2232403.49	Геодезический метод	0.10	–
177	396053.42	2232417.87	Геодезический метод	0.10	–
178	396028.43	2232404.88	Картометрический метод	5.00	–
179	395998.67	2232446.34	Геодезический метод	0.10	–
180	395974.14	2232435.30	Геодезический метод	0.10	–
181	395957.42	2232427.76	Геодезический метод	0.10	–
182	395980.24	2232357.09	Геодезический метод	0.10	–
183	395992.66	2232309.76	Геодезический метод	0.10	–
184	395995.70	2232298.14	Геодезический метод	0.10	–
185	395998.11	2232287.61	Геодезический метод	0.10	–
186	396000.04	2232279.85	Геодезический метод	0.10	–
187	396006.12	2232255.36	Геодезический метод	0.10	–
188	396006.23	2232255.14	Геодезический метод	0.10	–
189	396018.79	2232204.80	Геодезический метод	0.10	–
190	396021.38	2232194.45	Геодезический метод	0.10	–
191	396032.70	2232192.76	Геодезический метод	0.10	–
192	396050.03	2232182.61	Геодезический метод	0.10	–
193	396051.78	2232183.62	Геодезический метод	0.10	–
194	396062.69	2232214.43	Геодезический метод	0.10	–
195	396074.53	2232192.46	Геодезический метод	0.10	–
196	396078.58	2232194.55	Геодезический метод	0.10	–
197	396084.74	2232182.72	Геодезический метод	0.10	–
198	396088.08	2232176.29	Геодезический метод	0.10	–
199	396104.33	2232145.05	Геодезический метод	0.10	–
162	396148.23	2232169.59	Геодезический метод	0.10	–
Зона1(9)	–	–	–	–	–
200	394917.52	2234313.22	Геодезический метод	0.20	–
201	394922.68	2234325.08	Геодезический метод	0.20	–
202	394926.60	2234334.10	Геодезический метод	0.20	–
203	394892.77	2234355.37	Геодезический метод	0.20	–
204	394881.35	2234345.39	Геодезический метод	0.20	–
205	394866.75	2234332.63	Геодезический метод	0.20	–
206	394900.03	2234319.90	Геодезический метод	0.20	–
207	394908.70	2234316.59	Геодезический метод	0.20	–
200	394917.52	2234313.22	Геодезический метод	0.20	–
Зона1(10)	–	–	–	–	–
208	393123.41	2231415.30	Картометрический метод	5.00	–
209	393123.20	2231419.15	Картометрический метод	5.00	–
210	393122.05	2231425.13	Картометрический метод	5.00	–
211	393123.07	2231429.15	Картометрический метод	5.00	–
212	393122.15	2231431.91	Картометрический метод	5.00	–
213	393122.15	2231436.40	Картометрический метод	5.00	–

214	393122.03	2231440.66	Картометрический метод	5.00	–
215	393119.98	2231445.96	Картометрический метод	5.00	–
216	393122.51	2231450.47	Картометрический метод	5.00	–
217	393122.28	2231455.42	Картометрический метод	5.00	–
218	393121.82	2231457.72	Картометрический метод	5.00	–
219	393118.37	2231458.76	Картометрический метод	5.00	–
220	393116.38	2231459.40	Картометрический метод	5.00	–
221	393112.19	2231462.32	Картометрический метод	5.00	–
222	393112.31	2231466.69	Картометрический метод	5.00	–
223	393111.20	2231468.67	Картометрический метод	5.00	–
224	393112.04	2231471.23	Картометрический метод	5.00	–
225	393111.81	2231473.99	Картометрический метод	5.00	–
226	393112.39	2231476.29	Картометрический метод	5.00	–
227	393113.08	2231482.39	Картометрический метод	5.00	–
228	393112.27	2231486.18	Картометрический метод	5.00	–
229	393112.16	2231488.94	Картометрический метод	5.00	–
230	393112.04	2231491.36	Картометрический метод	5.00	–
231	393113.31	2231493.89	Картометрический метод	5.00	–
232	393116.07	2231496.65	Картометрический метод	5.00	–
233	393116.07	2231499.30	Картометрический метод	5.00	–
234	393113.77	2231502.18	Картометрический метод	5.00	–
235	393115.15	2231506.43	Картометрический метод	5.00	–
236	393115.96	2231507.70	Картометрический метод	5.00	–
237	393118.95	2231508.27	Картометрический метод	5.00	–
238	393121.36	2231510.80	Картометрический метод	5.00	–
239	393122.95	2231511.63	Картометрический метод	5.00	–
240	393123.52	2231513.35	Картометрический метод	5.00	–
241	393121.80	2231516.00	Картометрический метод	5.00	–
242	393119.50	2231518.07	Картометрический метод	5.00	–
243	393119.38	2231520.60	Картометрический метод	5.00	–
244	393121.34	2231522.10	Картометрический метод	5.00	–
245	393124.56	2231523.25	Картометрический метод	5.00	–
246	393127.54	2231523.05	Картометрический метод	5.00	–
247	393130.42	2231524.32	Картометрический метод	5.00	–

248	393133.41	2231525.35	Картометрический метод	5.00	–
249	393135.48	2231525.93	Картометрический метод	5.00	–
250	393137.31	2231529.04	Картометрический метод	5.00	–
251	393140.00	2231529.31	Картометрический метод	5.00	–
252	393141.84	2231529.19	Картометрический метод	5.00	–
253	393144.25	2231524.48	Картометрический метод	5.00	–
254	393147.75	2231522.67	Картометрический метод	5.00	–
255	393150.13	2231523.71	Картометрический метод	5.00	–
256	393143.88	2231540.45	Геодезический метод	0.10	–
257	393133.62	2231564.37	Геодезический метод	0.10	–
258	393088.46	2231564.26	Геодезический метод	0.10	–
259	393076.68	2231551.18	Геодезический метод	0.10	–
260	393066.99	2231532.11	Геодезический метод	0.10	–
261	393064.28	2231514.76	Геодезический метод	0.10	–
262	393057.69	2231487.39	Геодезический метод	0.10	–
263	393052.38	2231456.08	Геодезический метод	0.10	–
264	393046.23	2231437.19	Геодезический метод	0.10	–
208	393123.41	2231415.30	Картометрический метод	5.00	–

3. Сведения о характерных точках части (частей) границы объекта

Обозначение характерных точек части границы	Координаты, м		Метод определения координат характерной точки	Средняя квадратическая погрешность положения характерной точки ( $M_t$ ), м	Описание обозначения точки на местности (при наличии)
	X	Y			
1	2	3	4	5	6
–	–	–	–	–	–



Текстовое описание местоположения границ объекта		
Прохождение границы		Описание прохождения границы
от точки	до точки	
1	2	3
-	-	-

## ГРАФИЧЕСКОЕ ОПИСАНИЕ

местоположения границ населенных пунктов, территориальных зон,  
особо охраняемых природных территорий,  
зон с особыми условиями использования территории

### **Территориальная зона СХ-1 "Зона, занятая объектами сельскохозяйственного назначения"**

(наименование объекта, местоположение границ которого описано (далее - объект))

#### Раздел 1

##### Сведения об объекте

Сведения об объекте		
№ п/п	Характеристики объекта	Описание характеристик
1	2	3
1	Местоположение объекта	Пензенская область, Бессоновский район, Бессоновский сельсовет
2	Площадь объекта +/- величина погрешности определения площади (Р+/- Дельта Р)	600215 кв.м ± 9113 кв.м
3	Иные характеристики объекта	–

## Раздел 2

Сведения о местоположении границ объекта					
1. Система координат МСК-58, зона 2					
2. Сведения о характерных точках границ объекта					
Обозначение характерных точек границ	Координаты, м		Метод определения координат характерной точки	Средняя квадратическая погрешность положения характерной точки (M <sub>t</sub> ), м	Описание обозначения точки на местности (при наличии)
	X	Y			
1	2	3	4	5	6
Зона1(1)	–	–	–	–	–
1	396020.29	2229174.29	Геодезический метод	2.50	–
2	395981.81	2229266.58	Геодезический метод	2.50	–
3	395889.56	2229227.97	Геодезический метод	2.50	–
4	395928.05	2229135.67	Геодезический метод	2.50	–
1	396020.29	2229174.29	Геодезический метод	2.50	–
Зона1(2)	–	–	–	–	–
5	391490.74	2216847.34	Геодезический метод	2.50	–
6	391578.98	2216968.45	Геодезический метод	2.50	–
7	391375.31	2217129.03	Геодезический метод	2.50	–
8	391421.03	2217249.17	Геодезический метод	2.50	–
9	391426.19	2217257.67	Геодезический метод	2.50	–
10	391427.66	2217259.15	Геодезический метод	2.50	–
11	391432.14	2217258.56	Геодезический метод	2.50	–
12	391425.44	2217264.69	Геодезический метод	2.50	–
13	391422.24	2217260.82	Геодезический метод	2.50	–
14	391417.07	2217252.29	Геодезический метод	2.50	–
15	391371.35	2217132.15	Геодезический метод	2.50	–
16	391278.51	2217014.34	Геодезический метод	2.50	–
5	391490.74	2216847.34	Геодезический метод	2.50	–
Зона1(3)	–	–	–	–	–
17	390908.96	2216045.84	Геодезический метод	0.50	–
18	390678.38	2216188.96	Геодезический метод	0.50	–
19	390058.96	2216573.44	Геодезический метод	0.50	–
20	389907.80	2216447.16	Геодезический метод	0.50	–
21	390013.70	2216298.65	Геодезический метод	0.50	–
22	390175.56	2216433.86	Геодезический метод	0.50	–
23	390065.09	2216566.11	Геодезический метод	0.50	–
24	390906.54	2216043.81	Геодезический метод	0.50	–
17	390908.96	2216045.84	Геодезический метод	2.50	–
Зона1(4)	–	–	–	–	–
25	394138.55	2227811.89	Геодезический метод	2.50	–
26	394139.12	2227944.85	Геодезический метод	2.50	–
27	394054.02	2227946.61	Геодезический метод	2.50	–
28	394054.02	2227811.69	Геодезический метод	2.50	–
25	394138.55	2227811.89	Геодезический метод	2.50	–
Зона1(5)	–	–	–	–	–
29	390287.40	2215930.21	Геодезический метод	2.50	–
30	390216.77	2216029.55	Геодезический метод	2.50	–
31	390111.56	2215998.15	Геодезический метод	2.50	–
32	390017.20	2216124.17	Геодезический метод	2.50	–
33	389989.36	2216158.89	Геодезический метод	2.50	–
34	389801.88	2216011.45	Геодезический метод	2.50	–
35	389795.90	2216005.25	Геодезический метод	2.50	–
36	390066.40	2215723.57	Геодезический метод	2.50	–
29	390287.40	2215930.21	Геодезический метод	2.50	–
Зона1(6)	–	–	–	–	–
37	397310.00	2231300.00	Геодезический метод	2.50	–
38	397320.92	2231303.01	Геодезический метод	2.50	–
39	397220.99	2231652.10	Геодезический метод	2.50	–

40	397210.42	2231649.39	Геодезический метод	2.50	–
41	397090.34	2231616.36	Геодезический метод	2.50	–
42	397051.40	2231605.72	Геодезический метод	2.50	–
43	396918.99	2231569.55	Геодезический метод	2.50	–
44	396680.86	2231495.27	Геодезический метод	2.50	–
45	396682.34	2231489.46	Геодезический метод	2.50	–
46	396780.00	2231150.00	Картометрический метод	5.00	–
47	397120.00	2231240.00	Картометрический метод	5.00	–
48	397140.00	2231250.00	Геодезический метод	2.50	–
37	397310.00	2231300.00	Геодезический метод	2.50	–
Зона1(7)	–	–	–	–	–
49	396299.55	2228888.52	Геодезический метод	0.10	–
50	396326.79	2228957.69	Геодезический метод	0.10	–
51	396342.12	2229008.19	Геодезический метод	0.10	–
52	396369.22	2229080.81	Геодезический метод	0.10	–
53	396391.33	2229116.63	Геодезический метод	0.10	–
54	396450.41	2229198.77	Геодезический метод	0.10	–
55	396405.41	2229208.53	Геодезический метод	0.10	–
56	396357.68	2229211.34	Геодезический метод	0.10	–
57	396318.77	2229211.65	Геодезический метод	0.10	–
58	396274.82	2229212.00	Геодезический метод	0.10	–
59	396249.67	2229212.24	Геодезический метод	0.10	–
60	396187.26	2229215.28	Картометрический метод	5.00	–
61	396129.81	2229188.60	Геодезический метод	2.50	–
62	395947.92	2229104.22	Геодезический метод	2.50	–
63	396065.28	2228827.69	Геодезический метод	2.50	–
64	396245.96	2228911.54	Геодезический метод	2.50	–
65	396255.56	2228850.77	Геодезический метод	0.10	–
66	396282.30	2228867.48	Геодезический метод	0.10	–
49	396299.55	2228888.52	Геодезический метод	0.10	–
Зона1(8)	–	–	–	–	–
67	389198.73	2235641.74	Геодезический метод	0.10	–
68	389221.37	2235662.49	Геодезический метод	0.10	–
69	389194.18	2235696.53	Геодезический метод	0.10	–
70	389171.32	2235736.11	Геодезический метод	0.10	–
71	389189.63	2235796.15	Геодезический метод	0.10	–
72	389099.08	2235858.36	Геодезический метод	0.10	–
73	389098.47	2235854.52	Геодезический метод	0.10	–
74	389098.31	2235853.49	Геодезический метод	0.10	–
75	389101.34	2235847.11	Геодезический метод	0.10	–
76	389123.67	2235800.10	Геодезический метод	0.10	–
77	389121.66	2235780.61	Геодезический метод	0.10	–
78	389100.97	2235780.75	Геодезический метод	0.10	–
79	389093.60	2235783.07	Геодезический метод	0.10	–
80	389059.07	2235793.95	Геодезический метод	0.10	–
81	389037.57	2235790.05	Геодезический метод	0.10	–
82	389029.25	2235788.54	Геодезический метод	0.10	–
83	389002.50	2235785.09	Геодезический метод	0.10	–
84	388971.81	2235781.14	Геодезический метод	0.10	–
85	388966.80	2235781.76	Геодезический метод	0.10	–
86	388938.91	2235785.18	Геодезический метод	0.10	–
87	388915.27	2235788.08	Геодезический метод	0.10	–
88	388877.60	2235797.57	Геодезический метод	0.10	–
89	388875.90	2235797.33	Картометрический метод	5.00	–
90	388876.56	2235796.23	Картометрический метод	5.00	–
91	388881.50	2235789.21	Картометрический метод	5.00	–
92	388890.91	2235783.23	Картометрический метод	5.00	–
93	388913.03	2235772.47	Картометрический метод	5.00	–
94	388917.96	2235771.57	Картометрический	5.00	–

			метод		
95	388927.52	2235768.74	Картометрический метод	5.00	–
96	388935.14	2235767.24	Картометрический метод	5.00	–
97	388943.06	2235766.49	Картометрический метод	5.00	–
98	388951.28	2235765.60	Картометрический метод	5.00	–
99	388958.16	2235764.85	Картометрический метод	5.00	–
100	388964.88	2235763.51	Картометрический метод	5.00	–
101	388971.16	2235763.36	Картометрический метод	5.00	–
102	388984.31	2235764.70	Картометрический метод	5.00	–
103	388988.79	2235765.00	Картометрический метод	5.00	–
104	389000.45	2235763.51	Картометрический метод	5.00	–
105	389026.15	2235768.44	Картометрический метод	5.00	–
106	389047.82	2235770.23	Картометрический метод	5.00	–
107	389063.06	2235772.62	Картометрический метод	5.00	–
108	389077.11	2235772.92	Картометрический метод	5.00	–
109	389083.23	2235771.43	Картометрический метод	5.00	–
110	389086.97	2235767.84	Картометрический метод	5.00	–
111	389088.46	2235759.92	Картометрический метод	5.00	–
112	389084.73	2235753.94	Картометрический метод	5.00	–
113	389077.55	2235748.26	Картометрический метод	5.00	–
114	389063.96	2235746.92	Картометрический метод	5.00	–
115	389031.38	2235742.44	Картометрический метод	5.00	–
116	389017.63	2235738.10	Картометрический метод	5.00	–
117	389011.35	2235734.37	Картометрический метод	5.00	–
118	389007.32	2235732.42	Картометрический метод	5.00	–
119	389002.69	2235730.03	Картометрический метод	5.00	–
120	388999.85	2235733.02	Картометрический метод	5.00	–
121	388998.20	2235735.26	Картометрический метод	5.00	–
122	388994.02	2235736.61	Картометрический метод	5.00	–
123	388983.41	2235734.52	Картометрический метод	5.00	–
124	388978.48	2235732.72	Картометрический метод	5.00	–
125	388971.16	2235734.37	Картометрический метод	5.00	–
126	388962.79	2235736.46	Картометрический метод	5.00	–
127	388951.28	2235734.81	Картометрический метод	5.00	–
128	388946.98	2235737.17	Картометрический метод	5.00	–

			метод		
129	388933.65	2235746.92	Картометрический метод	5.00	–
130	388910.72	2235753.42	Картометрический метод	5.00	–
131	388850.72	2235757.18	Картометрический метод	5.00	–
132	388803.21	2235720.94	Картометрический метод	5.00	–
133	388801.10	2235725.40	Картометрический метод	5.00	–
134	388802.60	2235730.33	Картометрический метод	5.00	–
135	388807.83	2235735.56	Картометрический метод	5.00	–
136	388813.50	2235736.61	Картометрический метод	5.00	–
137	388823.52	2235740.19	Картометрический метод	5.00	–
138	388830.09	2235743.48	Картометрический метод	5.00	–
139	388834.42	2235751.10	Картометрический метод	5.00	–
140	388835.62	2235756.93	Картометрический метод	5.00	–
141	388843.24	2235768.74	Картометрический метод	5.00	–
142	388846.83	2235774.56	Картометрический метод	5.00	–
143	388852.36	2235778.90	Картометрический метод	5.00	–
144	388858.18	2235781.74	Картометрический метод	5.00	–
145	388864.16	2235783.38	Картометрический метод	5.00	–
146	388866.55	2235788.91	Картометрический метод	5.00	–
147	388864.63	2235795.76	Картометрический метод	5.00	–
148	388862.65	2235795.49	Геодезический метод	0.10	–
149	388847.65	2235793.40	Геодезический метод	0.10	–
150	388832.45	2235773.09	Геодезический метод	0.10	–
151	388828.53	2235767.84	Геодезический метод	0.10	–
152	388812.06	2235758.44	Геодезический метод	0.10	–
153	388806.35	2235755.19	Геодезический метод	0.10	–
154	388791.50	2235748.73	Геодезический метод	0.10	–
155	388771.48	2235740.02	Геодезический метод	0.10	–
156	388782.96	2235713.84	Геодезический метод	0.10	–
157	388760.72	2235706.04	Геодезический метод	0.10	–
158	388738.49	2235698.24	Геодезический метод	0.10	–
159	388731.95	2235695.95	Геодезический метод	0.10	–
160	388871.96	2235534.68	Геодезический метод	0.10	–
161	388899.25	2235501.83	Геодезический метод	0.10	–
162	389129.89	2235685.48	Геодезический метод	0.10	–
163	389175.75	2235659.63	Геодезический метод	0.10	–
67	389198.73	2235641.74	Геодезический метод	0.10	–

3. Сведения о характерных точках части (частей) границы объекта

Обозначение характерных точек части границы	Координаты, м		Метод определения координат характерной точки	Средняя квадратическая погрешность положения характерной точки (M <sub>t</sub> ), м	Описание обозначения точки на местности (при наличии)
	X	Y			
1	2	3	4	5	6
–	–	–	–	–	–

Текстовое описание местоположения границ объекта		
Прохождение границы		Описание прохождения границы
от точки	до точки	
1	2	3
-	-	-

**ГРАФИЧЕСКОЕ ОПИСАНИЕ**  
местоположения границ населенных пунктов, территориальных зон,  
особо охраняемых природных территорий,  
зон с особыми условиями использования территории  
**Территориальная зона СХ-2 "Зона садоводства и огородничества"**

(наименование объекта, местоположение границ которого описано (далее - объект))

**Раздел 1**

Сведения об объекте

Сведения об объекте		
№ п/п	Характеристики объекта	Описание характеристик
1	2	3
1	Местоположение объекта	Пензенская область, Бессоновский район, Бессоновский сельсовет
2	Площадь объекта +/- величина погрешности определения площади (Р+/- Дельта Р)	2599018 кв.м ± 27281 кв.м
3	Иные характеристики объекта	—



## Раздел 2

Сведения о местоположении границ объекта					
1. Система координат <u>МСК-58, зона 2</u>					
2. Сведения о характерных точках границ объекта					
Обозначение характерных точек границ	Координаты, м		Метод определения координат характерной точки	Средняя квадратическая погрешность положения характерной точки (M <sub>t</sub> ), м	Описание обозначения точки на местности (при наличии)
	X	Y			
1	2	3	4	5	6
Зона1(1)	–	–	–	–	–
1	397406.86	2230033.05	Геодезический метод	2.50	–
2	397574.09	2230272.31	Геодезический метод	5.20	–
3	397581.31	2230323.72	Геодезический метод	5.20	–
4	397586.28	2230465.29	Геодезический метод	2.50	–
5	397255.91	2230402.85	Геодезический метод	2.50	–
6	397310.80	2230014.77	Геодезический метод	2.50	–
1	397406.86	2230033.05	Геодезический метод	2.50	–
Зона1(2)	–	–	–	–	–
7	393841.06	2216573.20	Картометрический метод	5.00	–
8	393881.26	2216745.08	Картометрический метод	5.00	–
9	393867.05	2216834.51	Картометрический метод	5.00	–
10	393870.84	2216898.57	Геодезический метод	7.50	–
11	393881.26	2216945.53	Геодезический метод	7.50	–
12	393885.76	2216981.21	Геодезический метод	7.50	–
13	393904.25	2217029.73	Геодезический метод	7.50	–
14	393915.45	2217070.25	Геодезический метод	7.50	–
15	393926.12	2217116.36	Геодезический метод	7.50	–
16	393929.90	2217152.66	Геодезический метод	7.50	–
17	393916.05	2217179.42	Геодезический метод	7.50	–
18	393887.67	2217210.45	Геодезический метод	7.50	–
19	393866.89	2217206.26	Геодезический метод	7.50	–
20	393773.48	2217190.23	Геодезический метод	7.50	–
21	393711.07	2217184.77	Геодезический метод	7.50	–
22	393568.06	2217119.93	Картометрический метод	5.00	–
23	393436.64	2217046.95	Геодезический метод	7.50	–
24	393034.27	2216960.71	Картометрический метод	5.00	–
25	393011.35	2216958.80	Картометрический метод	5.00	–
26	393333.21	2216354.68	Картометрический метод	5.00	–
27	393399.94	2216390.45	Картометрический метод	5.00	–
28	393421.27	2216356.90	Картометрический метод	5.00	–
7	393841.06	2216573.20	Картометрический метод	5.00	–
Зона1(3)	–	–	–	–	–
29	392152.51	2217267.77	Картометрический метод	5.00	–
30	392196.16	2217304.17	Картометрический метод	5.00	–
31	392266.06	2217357.76	Картометрический метод	5.00	–
32	392265.80	2217375.68	Картометрический	5.00	–

			метод		
33	392247.84	2217518.83	Картометрический метод	5.00	–
34	392233.02	2217582.35	Картометрический метод	5.00	–
35	392148.74	2217917.73	Картометрический метод	5.00	–
36	392091.42	2218036.39	Картометрический метод	5.00	–
37	392038.22	2218145.16	Картометрический метод	5.00	–
38	391879.27	2218015.35	Картометрический метод	5.00	–
39	391844.61	2217941.15	Картометрический метод	5.00	–
40	391793.92	2217876.67	Картометрический метод	5.00	–
41	391739.14	2217820.09	Картометрический метод	5.00	–
42	391666.27	2217779.19	Картометрический метод	5.00	–
43	391536.03	2217723.50	Картометрический метод	5.00	–
44	391384.10	2217657.53	Картометрический метод	5.00	–
45	391350.61	2217639.11	Картометрический метод	5.00	–
46	391329.27	2217604.94	Картометрический метод	5.00	–
47	391314.11	2217554.92	Картометрический метод	5.00	–
48	391314.96	2217507.54	Картометрический метод	5.00	–
49	391308.75	2217499.70	Картометрический метод	5.00	–
50	391574.24	2217242.47	Картометрический метод	5.00	–
51	391584.47	2217236.28	Картометрический метод	5.00	–
52	391594.21	2217228.11	Картометрический метод	5.00	–
53	391627.86	2217198.08	Картометрический метод	5.00	–
54	391655.07	2217180.79	Картометрический метод	5.00	–
55	391694.57	2217161.85	Картометрический метод	5.00	–
56	391707.72	2217158.81	Картометрический метод	5.00	–
57	391751.84	2217149.15	Картометрический метод	5.00	–
58	391790.08	2217146.88	Картометрический метод	5.00	–
59	391803.87	2217147.27	Картометрический метод	5.00	–
60	391858.37	2217149.76	Картометрический метод	5.00	–
61	391915.65	2217154.89	Картометрический метод	5.00	–
62	391950.63	2217159.32	Картометрический метод	5.00	–
63	391980.72	2217167.54	Картометрический метод	5.00	–
64	392011.84	2217177.64	Картометрический метод	5.00	–
65	392054.86	2217199.56	Картометрический метод	5.00	–
66	392082.81	2217215.58	Картометрический метод	5.00	–

			метод		
67	392100.75	2217229.93	Картометрический метод	5.00	–
29	392152.51	2217267.77	Картометрический метод	5.00	–
Зона1(4)	–	–	–	–	–
68	391900.41	2216420.23	Картометрический метод	5.00	–
69	391917.44	2216478.24	Картометрический метод	5.00	–
70	391947.96	2216564.34	Картометрический метод	5.00	–
71	391982.66	2216636.55	Картометрический метод	5.00	–
72	392029.52	2216691.02	Картометрический метод	5.00	–
73	392065.02	2216707.47	Картометрический метод	5.00	–
74	392065.49	2216730.10	Геодезический метод	0.50	–
75	392021.05	2216751.00	Геодезический метод	0.50	–
76	391986.85	2216758.11	Картометрический метод	5.00	–
77	391913.26	2216766.99	Картометрический метод	5.00	–
78	391829.94	2216761.78	Картометрический метод	5.00	–
79	391740.87	2216746.44	Геодезический метод	0.50	–
80	391730.72	2216739.30	Геодезический метод	0.50	–
81	391697.65	2216725.88	Геодезический метод	0.50	–
82	391663.26	2216698.97	Геодезический метод	0.50	–
83	391624.84	2216665.16	Картометрический метод	5.00	–
84	391566.74	2216603.14	Геодезический метод	0.50	–
85	391512.90	2216540.67	Геодезический метод	0.50	–
86	391449.57	2216473.18	Геодезический метод	0.50	–
87	391451.87	2216459.67	Геодезический метод	0.10	–
88	391470.41	2216453.26	Геодезический метод	0.10	–
89	391839.25	2216393.44	Геодезический метод	5.00	–
90	391876.94	2216395.98	Геодезический метод	5.00	–
68	391900.41	2216420.23	Геодезический метод	5.00	–
Зона1(5)	–	–	–	–	–
91	391083.52	2215792.77	Геодезический метод	0.10	–
92	391415.28	2216054.58	Картометрический метод	5.00	–
93	391400.08	2216076.27	Картометрический метод	5.00	–
94	391250.68	2216093.99	Геодезический метод	0.20	–
95	391239.77	2216106.89	Геодезический метод	0.20	–
96	391206.35	2216098.85	Геодезический метод	0.20	–
97	391166.29	2216097.16	Геодезический метод	0.20	–
98	391153.59	2216112.67	Геодезический метод	0.20	–
99	391125.29	2216097.38	Геодезический метод	0.10	–
100	391105.64	2216075.58	Геодезический метод	0.10	–
101	390992.67	2215964.73	Картометрический метод	5.00	–
102	390869.15	2215856.35	Картометрический метод	5.00	–
103	390775.91	2215782.28	Картометрический метод	5.00	–
104	390684.35	2215729.15	Картометрический метод	5.00	–
105	390616.40	2215691.31	Картометрический метод	5.00	–
106	390262.82	2215512.66	Картометрический метод	5.00	–
107	390258.10	2215507.22	Геодезический метод	0.50	–
108	390256.29	2215501.78	Картометрический метод	5.00	–

109	390445.17	2215313.34	Картометрический метод	5.00	–
110	390527.71	2215372.31	Картометрический метод	5.00	–
111	390515.62	2215384.08	Картометрический метод	5.00	–
112	390803.34	2215597.30	Геодезический метод	0.20	–
113	390826.86	2215617.02	Геодезический метод	0.20	–
114	390855.69	2215638.72	Геодезический метод	0.20	–
115	390877.26	2215654.86	Геодезический метод	0.20	–
116	390879.64	2215657.20	Геодезический метод	0.20	–
117	390978.15	2215733.46	Картометрический метод	5.00	–
118	390985.25	2215723.61	Картометрический метод	5.00	–
119	391015.30	2215747.30	Геодезический метод	0.10	–
91	391083.52	2215792.77	Геодезический метод	0.10	–
Зона1(6)	–	–	–	–	–
120	391452.69	2215817.09	Картометрический метод	5.00	–
121	391493.33	2215857.50	Картометрический метод	5.00	–
122	391569.98	2215942.69	Картометрический метод	5.00	–
123	391589.79	2215957.43	Картометрический метод	5.00	–
124	391631.88	2215980.19	Картометрический метод	5.00	–
125	391652.57	2215998.56	Картометрический метод	5.00	–
126	391609.88	2216053.46	Картометрический метод	5.00	–
127	391398.12	2215869.09	Картометрический метод	5.00	–
128	391386.06	2215878.88	Картометрический метод	5.00	–
129	391076.96	2215637.52	Картометрический метод	5.00	–
130	391424.30	2215798.66	Картометрический метод	5.00	–
120	391452.69	2215817.09	Картометрический метод	5.00	–
Зона1(7)	–	–	–	–	–
131	389003.30	2217266.26	Геодезический метод	0.20	–
132	389004.20	2217285.01	Картометрический метод	5.00	–
133	389003.64	2217287.75	Геодезический метод	0.20	–
134	389031.47	2217305.65	Геодезический метод	0.20	–
135	389063.42	2217322.08	Геодезический метод	0.20	–
136	389112.94	2217344.75	Геодезический метод	0.20	–
137	389126.96	2217344.99	Картометрический метод	5.00	–
138	389056.13	2217427.91	Геодезический метод	0.20	–
139	389034.73	2217453.93	Геодезический метод	0.20	–
140	389036.49	2217456.69	Картометрический метод	5.00	–
141	389023.71	2217481.90	Картометрический метод	5.00	–
142	389010.72	2217473.70	Геодезический метод	0.20	–
143	388997.64	2217495.07	Геодезический метод	0.20	–
144	388987.03	2217492.88	Геодезический метод	0.20	–
145	388956.58	2217509.58	Геодезический метод	0.20	–
146	388938.65	2217519.41	Геодезический метод	0.10	–
147	388900.89	2217575.92	Геодезический метод	0.20	–
148	388890.03	2217596.62	Геодезический метод	0.20	–
149	388901.16	2217602.10	Картометрический метод	5.00	–
150	388894.02	2217626.62	Картометрический	5.00	–

			метод		
151	388877.84	2217619.27	Картометрический метод	5.00	–
152	388874.29	2217622.67	Геодезический метод	0.10	–
153	388880.16	2217625.70	Картометрический метод	5.00	–
154	388868.38	2217650.42	Картометрический метод	5.00	–
155	388859.43	2217646.71	Геодезический метод	0.10	–
156	388851.85	2217646.78	Геодезический метод	0.20	–
157	388842.04	2217670.27	Геодезический метод	0.20	–
158	388831.89	2217692.06	Геодезический метод	0.20	–
159	388782.13	2217762.66	Геодезический метод	0.20	–
160	388759.46	2217819.32	Геодезический метод	0.20	–
161	388759.67	2217839.75	Геодезический метод	0.20	–
162	388719.44	2217838.67	Геодезический метод	0.20	–
163	388678.67	2217833.69	Геодезический метод	0.20	–
164	388670.35	2217877.83	Геодезический метод	0.20	–
165	388660.12	2217874.74	Геодезический метод	0.20	–
166	388664.05	2217972.09	Геодезический метод	0.20	–
167	388724.39	2217995.71	Картометрический метод	5.00	–
168	388738.24	2217954.70	Картометрический метод	5.00	–
169	388760.99	2217966.13	Геодезический метод	0.20	–
170	388777.26	2217975.94	Геодезический метод	0.10	–
171	388794.93	2217985.00	Геодезический метод	0.10	–
172	388793.61	2217987.91	Геодезический метод	0.10	–
173	388792.17	2217987.20	Геодезический метод	0.10	–
174	388786.86	2217999.74	Геодезический метод	0.10	–
175	388790.60	2218007.93	Геодезический метод	0.10	–
176	388789.43	2218014.54	Геодезический метод	0.10	–
177	388798.63	2218019.50	Геодезический метод	0.20	–
178	388805.39	2218039.70	Геодезический метод	0.20	–
179	388791.37	2218083.50	Картометрический метод	5.00	–
180	388766.70	2218072.93	Картометрический метод	5.00	–
181	388769.37	2218060.03	Картометрический метод	5.00	–
182	388766.17	2218058.48	Картометрический метод	5.00	–
183	388762.47	2218068.67	Картометрический метод	5.00	–
184	388761.52	2218070.93	Картометрический метод	5.00	–
185	388740.62	2218065.45	Геодезический метод	0.20	–
186	388729.16	2218059.25	Геодезический метод	0.20	–
187	388727.30	2218058.14	Геодезический метод	0.20	–
188	388734.80	2218031.69	Геодезический метод	0.20	–
189	388731.73	2218032.27	Геодезический метод	0.20	–
190	388723.73	2218056.54	Геодезический метод	0.20	–
191	388713.55	2218086.26	Геодезический метод	0.20	–
192	388712.84	2218087.79	Геодезический метод	0.20	–
193	388717.32	2218086.98	Геодезический метод	0.20	–
194	388725.02	2218067.61	Геодезический метод	0.20	–
195	388727.99	2218065.33	Геодезический метод	0.20	–
196	388738.04	2218068.55	Геодезический метод	0.20	–
197	388749.14	2218074.12	Геодезический метод	0.20	–
198	388768.99	2218086.41	Картометрический метод	5.00	–
199	388772.83	2218087.95	Картометрический метод	5.00	–
200	388786.88	2218096.89	Картометрический метод	5.00	–
201	388790.07	2218099.17	Картометрический метод	5.00	–

202	388770.99	2218130.91	Картометрический метод	5.00	–
203	388776.43	2218134.43	Картометрический метод	5.00	–
204	388780.64	2218137.03	Картометрический метод	5.00	–
205	388758.93	2218188.90	Картометрический метод	5.00	–
206	388748.06	2218229.45	Картометрический метод	5.00	–
207	388754.11	2218237.04	Геодезический метод	0.10	–
208	388767.61	2218250.86	Геодезический метод	0.10	–
209	388743.87	2218277.84	Геодезический метод	0.10	–
210	388748.58	2218292.69	Геодезический метод	2.50	–
211	388755.14	2218301.96	Картометрический метод	5.00	–
212	388760.51	2218309.55	Картометрический метод	5.00	–
213	388739.52	2218335.24	Картометрический метод	5.00	–
214	388732.25	2218325.82	Картометрический метод	5.00	–
215	388713.75	2218302.07	Геодезический метод	0.20	–
216	388704.11	2218286.21	Геодезический метод	0.10	–
217	388700.78	2218289.21	Геодезический метод	0.10	–
218	388689.86	2218305.17	Геодезический метод	0.20	–
219	388669.37	2218292.39	Геодезический метод	0.20	–
220	388672.26	2218286.08	Геодезический метод	0.20	–
221	388659.56	2218279.37	Геодезический метод	0.20	–
222	388662.58	2218273.43	Геодезический метод	0.20	–
223	388665.69	2218267.87	Геодезический метод	0.10	–
224	388652.13	2218261.48	Геодезический метод	0.10	–
225	388627.13	2218246.35	Геодезический метод	0.20	–
226	388605.97	2218227.35	Геодезический метод	0.20	–
227	388609.15	2218220.06	Геодезический метод	0.20	–
228	388579.58	2218215.00	Геодезический метод	0.20	–
229	388572.91	2218210.99	Геодезический метод	0.20	–
230	388566.03	2218206.63	Геодезический метод	0.20	–
231	388573.67	2218187.18	Геодезический метод	0.20	–
232	388540.71	2218167.46	Картометрический метод	5.00	–
233	388523.10	2218160.67	Геодезический метод	0.10	–
234	388514.59	2218180.87	Геодезический метод	0.10	–
235	388488.30	2218166.42	Геодезический метод	0.10	–
236	388494.06	2218151.31	Геодезический метод	0.10	–
237	388496.95	2218146.14	Геодезический метод	0.10	–
238	388477.37	2218137.22	Картометрический метод	5.00	–
239	388480.15	2218130.46	Геодезический метод	0.20	–
240	388490.17	2218107.54	Геодезический метод	0.20	–
241	388509.11	2218067.69	Геодезический метод	0.20	–
242	388529.51	2218015.49	Картометрический метод	5.00	–
243	388613.21	2217823.45	Картометрический метод	5.00	–
244	388680.30	2217681.52	Картометрический метод	5.00	–
245	388755.46	2217530.31	Картометрический метод	5.00	–
246	388832.81	2217365.07	Картометрический метод	5.00	–
247	388918.30	2217186.07	Картометрический метод	5.00	–
248	388929.89	2217193.55	Геодезический метод	0.20	–
249	388964.76	2217212.76	Геодезический метод	0.10	–
250	388981.50	2217224.42	Геодезический метод	0.10	–
251	388973.45	2217259.14	Геодезический метод	0.20	–

131	389003.30	2217266.26	Геодзический метод	0.20	–
Зона1(8)	–	–	–	–	–
252	388843.37	2218135.59	Геодзический метод	2.50	–
253	388834.05	2218162.11	Геодзический метод	2.50	–
254	388799.27	2218153.86	Геодзический метод	2.50	–
255	388805.71	2218122.33	Геодзический метод	2.50	–
256	388819.24	2218125.47	Геодзический метод	2.50	–
257	388827.68	2218126.23	Геодзический метод	2.50	–
252	388843.37	2218135.59	Геодзический метод	2.50	–
Зона1(9)	–	–	–	–	–
258	388871.38	2218123.90	Геодзический метод	0.10	–
259	388863.25	2218139.09	Геодзический метод	0.10	–
260	388861.34	2218141.88	Геодзический метод	0.10	–
261	388824.24	2218119.52	Геодзический метод	0.10	–
262	388828.50	2218111.07	Геодзический метод	0.10	–
263	388855.45	2218116.96	Геодзический метод	0.10	–
258	388871.38	2218123.90	Геодзический метод	0.10	–
Зона1(10)	–	–	–	–	–
555	391044.79	2232496.51	Геодзический метод	0.10	–
556	391032.91	2232514.28	Геодзический метод	0.10	–
557	391013.80	2232542.86	Геодзический метод	0.10	–
558	390999.91	2232563.64	Геодзический метод	0.10	–
559	390986.02	2232584.42	Геодзический метод	0.10	–
560	390972.13	2232605.20	Геодзический метод	0.10	–
561	390958.23	2232625.99	Геодзический метод	0.10	–
562	390944.34	2232646.77	Геодзический метод	0.10	–
563	390930.45	2232667.55	Геодзический метод	0.10	–
564	390908.82	2232699.90	Геодзический метод	0.10	–
565	390899.59	2232713.71	Геодзический метод	0.10	–
566	390879.58	2232743.63	Геодзический метод	0.10	–
567	390859.58	2232773.56	Геодзический метод	0.10	–
568	390839.57	2232803.48	Геодзический метод	0.10	–
569	390829.22	2232818.98	Геодзический метод	0.10	–
570	390825.80	2232823.25	Геодзический метод	0.10	–
571	390808.61	2232844.70	Геодзический метод	0.10	–
572	390796.02	2232860.42	Геодзический метод	0.10	–
573	390775.98	2232885.44	Геодзический метод	0.10	–
574	390727.67	2232945.72	Геодзический метод	0.10	–
575	390826.58	2233182.30	Геодзический метод	0.10	–
576	390857.16	2233208.66	Геодзический метод	0.10	–
577	390929.17	2233237.70	Геодзический метод	0.10	–
578	390951.89	2233229.25	Геодзический метод	0.10	–
579	390955.20	2233234.37	Геодзический метод	0.10	–
580	390959.05	2233240.30	Геодзический метод	0.10	–
581	390969.26	2233256.06	Геодзический метод	0.10	–
582	390993.42	2233293.35	Геодзический метод	0.10	–
583	390993.42	2233301.03	Геодзический метод	0.10	–
584	390993.42	2233346.04	Геодзический метод	0.10	–
585	390993.42	2233362.04	Геодзический метод	0.10	–
586	390993.42	2233407.04	Геодзический метод	0.10	–
587	390993.42	2233452.05	Геодзический метод	0.10	–
588	391023.42	2233450.29	Геодзический метод	0.10	–
589	391044.95	2233449.03	Геодзический метод	0.10	–
590	391053.41	2233451.32	Геодзический метод	0.10	–
591	391053.69	2233451.40	Геодзический метод	0.10	–
592	391083.41	2233451.00	Геодзический метод	0.10	–
593	391084.52	2233450.99	Геодзический метод	0.10	–
594	391113.39	2233447.12	Геодзический метод	0.10	–
595	391127.18	2233445.27	Геодзический метод	0.10	–
596	391143.43	2233444.56	Геодзический метод	0.10	–
597	391151.69	2233444.20	Геодзический метод	0.10	–
598	391173.40	2233450.02	Геодзический метод	0.10	–
599	391190.48	2233454.60	Геодзический метод	0.10	–
600	391203.40	2233456.16	Геодзический метод	0.10	–
601	391233.41	2233459.80	Геодзический метод	0.10	–
602	391244.19	2233461.10	Геодзический метод	0.10	–
603	391253.87	2233466.10	Геодзический метод	0.10	–

604	391263.45	2233467.27	Геодезический метод	0.10	–
605	391287.03	2233470.17	Геодезический метод	0.10	–
606	391396.93	2233477.27	Геодезический метод	0.10	–
607	391421.39	2233480.03	Геодезический метод	0.10	–
608	391458.70	2233489.16	Геодезический метод	0.10	–
609	391486.00	2233495.46	Геодезический метод	0.10	–
610	391506.96	2233489.35	Геодезический метод	0.10	–
611	391531.92	2233490.88	Геодезический метод	0.10	–
612	391538.99	2233523.10	Геодезический метод	0.10	–
613	391544.10	2233555.11	Геодезический метод	0.10	–
614	391543.21	2233603.40	Геодезический метод	0.10	–
615	391544.20	2233602.94	Геодезический метод	0.10	–
616	391550.83	2233599.78	Геодезический метод	0.10	–
617	391575.79	2233587.97	Геодезический метод	0.10	–
618	391600.75	2233576.16	Геодезический метод	0.10	–
619	391609.25	2233572.14	Геодезический метод	0.10	–
620	391625.73	2233570.22	Геодезический метод	0.10	–
621	391650.72	2233567.31	Геодезический метод	0.10	–
622	391675.71	2233564.40	Геодезический метод	0.10	–
623	391687.73	2233563.00	Геодезический метод	0.10	–
624	391703.26	2233564.44	Геодезический метод	0.10	–
625	391730.26	2233566.95	Геодезический метод	0.10	–
626	391760.26	2233569.74	Геодезический метод	0.10	–
627	391790.25	2233572.52	Геодезический метод	0.10	–
628	391820.42	2233575.33	Геодезический метод	0.10	–
629	391850.25	2233578.10	Геодезический метод	0.10	–
630	391853.40	2233578.39	Геодезический метод	0.10	–
631	391864.48	2233581.84	Геодезический метод	0.10	–
632	391872.53	2233584.34	Геодезический метод	0.10	–
633	391898.82	2233597.76	Геодезический метод	0.10	–
634	391909.33	2233603.90	Геодезический метод	0.10	–
635	391939.61	2233621.59	Геодезический метод	0.10	–
636	391964.32	2233636.03	Геодезический метод	0.10	–
637	391989.22	2233650.57	Геодезический метод	0.10	–
638	391994.07	2233653.42	Геодезический метод	0.10	–
639	392038.01	2233681.29	Геодезический метод	0.10	–
640	392043.13	2233684.55	Геодезический метод	0.10	–
641	392038.95	2233697.06	Геодезический метод	0.10	–
642	392032.65	2233715.92	Геодезический метод	0.10	–
643	392028.59	2233728.10	Геодезический метод	0.10	–
644	392047.15	2233741.63	Геодезический метод	0.10	–
645	392066.22	2233755.54	Геодезический метод	0.10	–
646	392085.80	2233769.82	Геодезический метод	0.10	–
647	392105.98	2233784.53	Геодезический метод	0.10	–
648	392126.86	2233799.76	Геодезический метод	0.10	–
649	392148.68	2233815.67	Геодезический метод	0.10	–
650	392297.55	2233995.27	Геодезический метод	0.10	–
651	392262.70	2234036.72	Геодезический метод	0.10	–
652	392259.68	2234039.53	Геодезический метод	0.10	–
653	392236.13	2234020.27	Картометрический метод	5.00	–
654	392183.51	2233951.77	Картометрический метод	5.00	–
655	392148.43	2233906.44	Картометрический метод	5.00	–
656	392114.21	2233870.09	Картометрический метод	5.00	–
657	392089.68	2233849.81	Картометрический метод	5.00	–
658	392027.79	2233805.08	Картометрический метод	5.00	–
659	392012.04	2233795.89	Картометрический метод	5.00	–
660	391957.81	2233770.19	Картометрический метод	5.00	–
661	391838.43	2233718.65	Картометрический метод	5.00	–



662	391793.09	2233696.07	Картометрический метод	5.00	–
663	391781.16	2233696.89	Картометрический метод	5.00	–
664	391764.29	2233696.64	Картометрический метод	5.00	–
665	391699.61	2233706.65	Картометрический метод	5.00	–
666	391655.75	2233718.95	Картометрический метод	5.00	–
667	391599.97	2233732.08	Картометрический метод	5.00	–
668	391549.13	2233746.27	Картометрический метод	5.00	–
669	391522.24	2233751.85	Картометрический метод	5.00	–
670	391503.38	2233751.57	Картометрический метод	5.00	–
671	391473.64	2233749.14	Картометрический метод	5.00	–
672	391455.74	2233750.87	Картометрический метод	5.00	–
673	391442.61	2233766.61	Картометрический метод	5.00	–
674	391429.44	2233784.35	Картометрический метод	5.00	–
675	391419.29	2233800.13	Картометрический метод	5.00	–
676	391400.17	2233817.78	Картометрический метод	5.00	–
677	391387.08	2233830.53	Картометрический метод	5.00	–
678	391382.98	2233839.44	Картометрический метод	5.00	–
679	391384.80	2233850.42	Картометрический метод	5.00	–
680	391386.56	2233866.38	Картометрический метод	5.00	–
681	391389.33	2233880.36	Картометрический метод	5.00	–
682	391389.22	2233888.33	Картометрический метод	5.00	–
683	391379.05	2233905.11	Картометрический метод	5.00	–
684	391359.02	2233916.76	Картометрический метод	5.00	–
685	391326.14	2233925.25	Картометрический метод	5.00	–
686	391309.22	2233927.98	Картометрический метод	5.00	–
687	391302.45	2233915.93	Картометрический метод	5.00	–
688	391295.69	2233902.89	Картометрический метод	5.00	–
689	391282.94	2233891.75	Картометрический метод	5.00	–
690	391268.08	2233889.54	Картометрический метод	5.00	–
691	391247.22	2233890.23	Картометрический метод	5.00	–
692	391228.29	2233894.93	Картометрический метод	5.00	–
693	391206.33	2233903.57	Картометрический метод	5.00	–
694	391193.31	2233911.34	Картометрический метод	5.00	–
695	391187.16	2233924.20	Картометрический метод	5.00	–

696	391168.22	2233929.90	Картометрический метод	5.00	–
697	391151.36	2233928.66	Картометрический метод	5.00	–
698	391142.58	2233917.57	Картометрический метод	5.00	–
699	391141.90	2233905.85	Картометрический метод	5.00	–
700	391122.91	2233905.33	Картометрический метод	5.00	–
701	391103.95	2233912.03	Картометрический метод	5.00	–
702	391094.93	2233917.87	Картометрический метод	5.00	–
703	391070.19	2233912.53	Картометрический метод	5.00	–
704	391048.35	2233912.21	Картометрический метод	5.00	–
705	391029.43	2233915.91	Картометрический метод	5.00	–
706	391015.45	2233921.68	Картометрический метод	5.00	–
707	390995.63	2233919.40	Картометрический метод	5.00	–
708	390985.92	2233904.32	Картометрический метод	5.00	–
709	390976.32	2233881.27	Картометрический метод	5.00	–
710	390966.53	2233872.16	Картометрический метод	5.00	–
711	390954.59	2233873.98	Картометрический метод	5.00	–
712	390938.65	2233877.73	Картометрический метод	5.00	–
713	390923.82	2233873.53	Картометрический метод	5.00	–
714	390915.03	2233863.44	Картометрический метод	5.00	–
715	390910.27	2233849.43	Картометрический метод	5.00	–
716	390908.37	2233843.43	Картометрический метод	5.00	–
717	390899.42	2233844.29	Картометрический метод	5.00	–
718	390882.44	2233852.01	Картометрический метод	5.00	–
719	390856.51	2233859.59	Картометрический метод	5.00	–
720	390806.09	2233844.91	Картометрический метод	5.00	–
721	390787.63	2233817.75	Картометрический метод	5.00	–
722	390773.10	2233792.64	Картометрический метод	5.00	–
723	390770.44	2233770.69	Картометрический метод	5.00	–
724	390776.98	2233729.96	Картометрический метод	5.00	–
725	390787.66	2233678.33	Картометрический метод	5.00	–
726	390792.06	2233648.51	Картометрический метод	5.00	–
727	390797.39	2233623.69	Картометрический метод	5.00	–
728	390803.79	2233592.91	Картометрический метод	5.00	–
729	390816.06	2233568.20	Картометрический метод	5.00	–

730	390828.32	2233544.48	Картометрический метод	5.00	–
731	390833.59	2233523.64	Картометрический метод	5.00	–
732	390834.78	2233509.71	Картометрический метод	5.00	–
733	390836.98	2233494.81	Картометрический метод	5.00	–
734	390840.22	2233476.93	Картометрический метод	5.00	–
735	390838.45	2233461.96	Картометрический метод	5.00	–
736	390830.77	2233443.93	Картометрический метод	5.00	–
737	390829.18	2233417.01	Картометрический метод	5.00	–
738	390825.32	2233408.99	Картометрический метод	5.00	–
739	390822.50	2233397.99	Картометрический метод	5.00	–
740	390827.68	2233383.13	Картометрический метод	5.00	–
741	390827.88	2233369.19	Картометрический метод	5.00	–
742	390823.21	2233349.20	Картометрический метод	5.00	–
743	390813.64	2233324.17	Картометрический метод	5.00	–
744	390806.98	2233304.65	Картометрический метод	5.00	–
745	390804.33	2233282.20	Картометрический метод	5.00	–
746	390801.65	2233261.25	Картометрический метод	5.00	–
747	390795.68	2233228.30	Картометрический метод	5.00	–
748	390786.05	2233207.24	Картометрический метод	5.00	–
749	390777.33	2233192.67	Картометрический метод	5.00	–
750	390764.71	2233172.57	Картометрический метод	5.00	–
751	390767.39	2233159.16	Картометрический метод	5.00	–
752	390768.11	2233143.74	Картометрический метод	5.00	–
753	390755.01	2233123.13	Картометрический метод	5.00	–
754	390737.29	2233112.91	Картометрический метод	5.00	–
755	390729.49	2233102.84	Картометрический метод	5.00	–
756	390717.67	2233096.19	Картометрический метод	5.00	–
757	390702.89	2233089.00	Картометрический метод	5.00	–
758	390690.94	2233091.32	Картометрический метод	5.00	–
759	390686.32	2233101.71	Картометрический метод	5.00	–
760	390667.81	2233111.39	Картометрический метод	5.00	–
761	390653.88	2233113.68	Картометрический метод	5.00	–
762	390640.58	2233107.01	Картометрический метод	5.00	–
763	390630.86	2233092.43	Картометрический метод	5.00	–

764	390611.85	2233068.25	Картометрический метод	5.00	–
765	390591.80	2233053.10	Картометрический метод	5.00	–
766	390584.11	2233030.63	Геодезический метод	0.10	–
767	390580.26	2233015.74	Геодезический метод	0.10	–
768	390575.39	2233009.79	Геодезический метод	0.10	–
769	390574.72	2232990.62	Геодезический метод	0.10	–
770	390576.43	2232982.69	Геодезический метод	0.10	–
771	390587.39	2232972.37	Геодезический метод	0.10	–
772	390591.46	2232964.14	Геодезический метод	0.10	–
773	390593.80	2232953.90	Геодезический метод	0.10	–
774	390590.52	2232942.66	Геодезический метод	0.10	–
775	390575.99	2232918.45	Геодезический метод	0.10	–
776	390567.84	2232911.89	Геодезический метод	0.10	–
777	390564.30	2232907.30	Геодезический метод	0.10	–
778	390563.40	2232866.85	Геодезический метод	0.10	–
779	390567.62	2232856.69	Геодезический метод	0.10	–
780	390571.84	2232855.64	Геодезический метод	0.10	–
781	390579.42	2232859.68	Геодезический метод	0.10	–
782	390584.34	2232856.93	Геодезический метод	0.10	–
783	390590.61	2232848.34	Геодезический метод	0.10	–
784	390594.88	2232847.97	Геодезический метод	0.10	–
785	390601.58	2232850.24	Геодезический метод	0.10	–
786	390613.07	2232850.74	Геодезический метод	0.10	–
787	390621.90	2232836.16	Геодезический метод	0.10	–
788	390621.91	2232836.15	Геодезический метод	0.10	–
789	390635.25	2232811.52	Геодезический метод	0.10	–
790	390637.80	2232802.21	Геодезический метод	0.10	–
791	390641.88	2232798.95	Геодезический метод	0.10	–
792	390650.81	2232794.82	Геодезический метод	0.10	–
793	390650.92	2232794.75	Геодезический метод	0.10	–
794	390658.26	2232789.44	Геодезический метод	0.10	–
795	390664.50	2232770.51	Геодезический метод	0.10	–
796	390663.02	2232764.82	Геодезический метод	0.10	–
797	390664.76	2232762.37	Геодезический метод	0.10	–
798	390678.52	2232760.60	Геодезический метод	0.10	–
799	390688.11	2232755.47	Геодезический метод	0.10	–
800	390692.48	2232751.09	Геодезический метод	0.10	–
801	390695.42	2232744.38	Геодезический метод	0.10	–
802	390701.04	2232734.70	Геодезический метод	0.10	–
803	390707.94	2232725.95	Геодезический метод	0.10	–
804	390709.47	2232712.17	Геодезический метод	0.10	–
805	390704.57	2232690.74	Геодезический метод	0.10	–
806	390699.28	2232676.23	Геодезический метод	0.10	–
807	390695.71	2232670.07	Геодезический метод	0.10	–
808	390696.47	2232660.45	Геодезический метод	0.10	–
809	390698.53	2232653.39	Геодезический метод	0.10	–
810	390703.04	2232646.95	Геодезический метод	0.10	–
811	390702.51	2232640.53	Геодезический метод	0.10	–
812	390700.54	2232632.71	Геодезический метод	0.10	–
813	390706.84	2232623.44	Геодезический метод	0.10	–
814	390714.87	2232612.03	Геодезический метод	0.10	–
815	390718.72	2232600.77	Геодезический метод	0.10	–
816	390727.98	2232587.41	Геодезический метод	0.10	–
817	390727.81	2232573.99	Геодезический метод	0.10	–
818	390730.42	2232571.44	Геодезический метод	0.10	–
819	390733.45	2232567.27	Геодезический метод	0.10	–
820	390737.78	2232566.14	Геодезический метод	0.10	–
821	390743.48	2232567.91	Геодезический метод	0.10	–
822	390750.18	2232565.33	Геодезический метод	0.10	–
823	390755.45	2232554.01	Геодезический метод	0.10	–
824	390753.70	2232546.13	Геодезический метод	0.10	–
825	390759.28	2232538.52	Геодезический метод	0.10	–
826	390763.09	2232531.58	Геодезический метод	0.10	–
827	390768.05	2232516.41	Геодезический метод	0.10	–
828	390771.69	2232513.19	Геодезический метод	0.10	–

829	390775.19	2232511.73	Геодезический метод	0.10	–
830	390778.25	2232509.37	Геодезический метод	0.10	–
831	390780.09	2232505.97	Геодезический метод	0.10	–
832	390781.12	2232500.26	Геодезический метод	0.10	–
833	390787.08	2232493.55	Геодезический метод	0.10	–
834	390795.35	2232488.75	Геодезический метод	0.10	–
835	390806.27	2232478.16	Геодезический метод	0.10	–
836	390812.25	2232465.62	Геодезический метод	0.10	–
837	390827.03	2232452.53	Геодезический метод	0.10	–
838	390833.54	2232440.89	Геодезический метод	0.10	–
839	390834.12	2232431.69	Геодезический метод	0.10	–
840	390831.89	2232413.73	Геодезический метод	0.10	–
841	390825.46	2232387.13	Геодезический метод	0.10	–
842	390821.09	2232380.69	Геодезический метод	0.10	–
843	390818.12	2232377.12	Геодезический метод	0.10	–
844	390805.93	2232367.23	Геодезический метод	0.10	–
845	390799.03	2232363.95	Геодезический метод	0.10	–
846	390791.64	2232362.18	Геодезический метод	0.10	–
847	390787.73	2232359.58	Геодезический метод	0.10	–
848	390785.36	2232354.33	Геодезический метод	0.10	–
849	390784.70	2232347.55	Геодезический метод	0.10	–
850	390785.05	2232340.45	Геодезический метод	0.10	–
851	390785.73	2232312.36	Геодезический метод	0.10	–
852	390787.69	2232304.10	Геодезический метод	0.10	–
853	390786.87	2232289.46	Геодезический метод	0.10	–
854	390785.07	2232279.31	Геодезический метод	0.10	–
855	390781.39	2232269.07	Геодезический метод	0.10	–
856	390777.03	2232261.26	Геодезический метод	0.10	–
857	390777.02	2232261.24	Геодезический метод	0.10	–
858	390775.01	2232258.97	Геодезический метод	0.10	–
859	390776.55	2232259.74	Геодезический метод	0.10	–
860	390781.95	2232264.40	Геодезический метод	0.10	–
861	390787.39	2232274.02	Геодезический метод	0.10	–
862	390793.25	2232301.43	Геодезический метод	0.10	–
863	390829.45	2232306.78	Геодезический метод	0.10	–
864	390835.05	2232337.93	Геодезический метод	0.10	–
865	390841.51	2232373.89	Геодезический метод	0.10	–
866	390867.90	2232520.78	Геодезический метод	0.10	–
555	391044.79	2232496.51	Геодезический метод	0.10	–
Зона1(11)	–	–	–	–	–
867	390638.41	2231981.32	Геодезический метод	0.30	–
868	390648.61	2232019.20	Геодезический метод	0.10	–
869	390646.67	2232028.54	Геодезический метод	0.10	–
870	390644.33	2232036.85	Геодезический метод	0.10	–
871	390643.87	2232043.63	Геодезический метод	0.10	–
872	390643.90	2232054.27	Геодезический метод	0.10	–
873	390646.01	2232065.00	Геодезический метод	0.10	–
874	390649.96	2232077.88	Геодезический метод	0.10	–
875	390649.51	2232093.56	Геодезический метод	0.10	–
876	390649.97	2232103.52	Геодезический метод	0.10	–
877	390660.50	2232122.35	Геодезический метод	0.10	–
878	390668.91	2232139.38	Геодезический метод	0.10	–
879	390670.19	2232145.16	Геодезический метод	0.10	–
880	390681.21	2232157.60	Геодезический метод	0.10	–
881	390686.95	2232161.59	Геодезический метод	0.10	–
882	390693.47	2232171.50	Геодезический метод	0.10	–
883	390701.06	2232178.63	Геодезический метод	0.10	–
884	390701.07	2232178.64	Геодезический метод	0.10	–
885	390711.05	2232187.92	Геодезический метод	0.10	–
886	390717.03	2232192.71	Геодезический метод	0.10	–
887	390721.45	2232199.00	Геодезический метод	0.10	–
888	390731.80	2232218.48	Геодезический метод	0.10	–
889	390743.81	2232234.83	Геодезический метод	0.10	–
890	390754.65	2232248.00	Геодезический метод	0.10	–
891	390764.43	2232253.66	Геодезический метод	0.10	–
892	390767.69	2232255.30	Картометрический метод	5.00	–

893	390774.49	2232262.87	Картометрический метод	5.00	–
894	390778.61	2232270.21	Картометрический метод	5.00	–
895	390782.20	2232280.21	Картометрический метод	5.00	–
896	390783.90	2232289.89	Картометрический метод	5.00	–
897	390784.68	2232303.96	Картометрический метод	5.00	–
898	390782.74	2232312.08	Картометрический метод	5.00	–
899	390782.39	2232319.93	Картометрический метод	5.00	–
900	390782.05	2232340.41	Картометрический метод	5.00	–
901	390781.70	2232347.52	Картометрический метод	5.00	–
902	390782.40	2232354.86	Картометрический метод	5.00	–
903	390785.71	2232361.84	Картометрический метод	5.00	–
904	390790.20	2232364.83	Картометрический метод	5.00	–
905	390797.89	2232366.73	Картометрический метод	5.00	–
906	390804.38	2232369.81	Картометрический метод	5.00	–
907	390815.91	2232379.15	Картометрический метод	5.00	–
908	390818.65	2232382.43	Картометрический метод	5.00	–
909	390822.81	2232388.56	Картометрический метод	5.00	–
910	390828.95	2232414.36	Картометрический метод	5.00	–
911	390831.11	2232431.71	Картометрический метод	5.00	–
912	390830.54	2232440.45	Картометрический метод	5.00	–
913	390824.49	2232450.92	Картометрический метод	5.00	–
914	390809.70	2232463.70	Картометрический метод	5.00	–
915	390803.85	2232476.38	Картометрический метод	5.00	–
916	390799.09	2232480.58	Картометрический метод	5.00	–
917	390793.57	2232486.33	Картометрический метод	5.00	–
918	390785.72	2232490.86	Картометрический метод	5.00	–
919	390778.39	2232498.99	Картометрический метод	5.00	–
920	390777.33	2232504.77	Картометрический метод	5.00	–
921	390775.82	2232507.57	Картометрический метод	5.00	–
922	390770.08	2232510.64	Картометрический метод	5.00	–
923	390765.32	2232515.10	Картометрический метод	5.00	–
924	390760.39	2232530.26	Картометрический метод	5.00	–
925	390756.71	2232536.96	Картометрический метод	5.00	–
926	390750.49	2232545.93	Картометрический метод	5.00	–

927	390752.43	2232553.84	Картометрический метод	5.00	–
928	390747.88	2232563.33	Картометрический метод	5.00	–
929	390743.46	2232564.83	Картометрический метод	5.00	–
930	390737.84	2232563.07	Картометрический метод	5.00	–
931	390731.80	2232564.65	Картометрический метод	5.00	–
932	390728.07	2232569.57	Картометрический метод	5.00	–
933	390725.04	2232572.57	Картометрический метод	5.00	–
934	390725.13	2232586.29	Картометрический метод	5.00	–
935	390716.09	2232599.32	Картометрический метод	5.00	–
936	390716.06	2232599.37	Картометрический метод	5.00	–
937	390712.21	2232610.61	Картометрический метод	5.00	–
938	390704.44	2232621.64	Картометрический метод	5.00	–
939	390697.81	2232631.53	Картометрический метод	5.00	–
940	390697.58	2232634.29	Картометрический метод	5.00	–
941	390700.00	2232646.60	Картометрический метод	5.00	–
942	390695.73	2232652.28	Картометрический метод	5.00	–
943	390693.49	2232660.06	Картометрический метод	5.00	–
944	390692.68	2232670.42	Картометрический метод	5.00	–
945	390696.63	2232677.64	Картометрический метод	5.00	–
946	390701.74	2232691.71	Картометрический метод	5.00	–
947	390706.48	2232712.48	Картометрический метод	5.00	–
948	390705.29	2232724.49	Картометрический метод	5.00	–
949	390698.70	2232732.81	Картометрический метод	5.00	–
950	390692.77	2232742.96	Картометрический метод	5.00	–
951	390690.15	2232749.18	Картометрический метод	5.00	–
952	390686.14	2232753.19	Картометрический метод	5.00	–
953	390677.82	2232757.67	Картометрический метод	5.00	–
954	390663.17	2232759.66	Картометрический метод	5.00	–
955	390659.89	2232764.53	Картометрический метод	5.00	–
956	390661.44	2232770.50	Картометрический метод	5.00	–
957	390655.72	2232787.72	Картометрический метод	5.00	–
958	390649.31	2232792.21	Картометрический метод	5.00	–
959	390640.46	2232796.30	Картометрический метод	5.00	–
960	390635.18	2232800.60	Картометрический метод	5.00	–

961	390632.55	2232810.20	Картометрический метод	5.00	–
962	390619.26	2232834.73	Картометрический метод	5.00	–
963	390611.46	2232847.94	Картометрический метод	5.00	–
964	390602.07	2232847.28	Картометрический метод	5.00	–
965	390595.56	2232845.03	Картометрический метод	5.00	–
966	390589.02	2232845.61	Картометрический метод	5.00	–
967	390582.53	2232854.52	Картометрический метод	5.00	–
968	390579.39	2232856.44	Картометрический метод	5.00	–
969	390572.06	2232852.54	Картометрический метод	5.00	–
970	390565.23	2232854.67	Картометрический метод	5.00	–
971	390560.44	2232866.29	Картометрический метод	5.00	–
972	390561.36	2232908.04	Картометрический метод	5.00	–
973	390565.82	2232914.12	Картометрический метод	5.00	–
974	390573.93	2232920.64	Картометрический метод	5.00	–
975	390587.69	2232943.68	Картометрический метод	5.00	–
976	390590.75	2232953.95	Картометрический метод	5.00	–
977	390588.58	2232963.29	Картометрический метод	5.00	–
978	390584.92	2232970.60	Картометрический метод	5.00	–
979	390573.75	2232981.23	Картометрический метод	5.00	–
980	390571.71	2232990.55	Картометрический метод	5.00	–
981	390572.60	2233011.03	Картометрический метод	5.00	–
982	390572.67	2233011.13	Картометрический метод	5.00	–
983	390577.66	2233017.29	Картометрический метод	5.00	–
984	390581.15	2233031.18	Картометрический метод	5.00	–
985	390587.56	2233049.90	Картометрический метод	5.00	–
986	390568.15	2233035.24	Картометрический метод	5.00	–
987	390544.50	2233022.94	Картометрический метод	5.00	–
988	390517.31	2233015.57	Картометрический метод	5.00	–
989	390504.50	2233008.91	Картометрический метод	5.00	–
990	390496.64	2233002.82	Картометрический метод	5.00	–
991	390484.15	2232995.90	Картометрический метод	5.00	–
992	390465.10	2232993.01	Картометрический метод	5.00	–
993	390439.57	2233002.87	Картометрический метод	5.00	–
994	390420.45	2233005.60	Картометрический метод	5.00	–



995	390400.03	2232996.61	Картометрический метод	5.00	–
996	390400.00	2232995.67	Геодезический метод	0.10	–
997	390407.02	2232967.10	Геодезический метод	0.10	–
998	390452.88	2232867.42	Геодезический метод	0.10	–
999	390467.93	2232805.36	Геодезический метод	0.10	–
1000	390474.69	2232775.26	Геодезический метод	0.10	–
1001	390488.37	2232760.92	Геодезический метод	0.10	–
1002	390502.70	2232744.81	Геодезический метод	0.10	–
1003	390508.00	2232738.53	Геодезический метод	0.10	–
1004	390526.48	2232716.76	Геодезический метод	0.10	–
1005	390474.70	2232635.71	Геодезический метод	0.10	–
1006	390456.45	2232595.70	Геодезический метод	0.10	–
1007	390451.52	2232577.78	Геодезический метод	0.10	–
1008	390445.58	2232499.28	Геодезический метод	0.10	–
1009	390425.04	2232283.20	Геодезический метод	0.10	–
1010	390407.68	2232065.89	Геодезический метод	0.10	–
1011	390391.84	2231807.28	Геодезический метод	0.10	–
1012	390397.87	2231781.16	Геодезический метод	0.10	–
1013	390411.23	2231786.61	Геодезический метод	0.10	–
1014	390411.47	2231818.76	Геодезический метод	0.10	–
1015	390411.71	2231850.66	Геодезический метод	0.10	–
1016	390411.72	2231850.66	Геодезический метод	0.10	–
1017	390411.72	2231850.67	Геодезический метод	0.10	–
1018	390418.05	2231850.30	Геодезический метод	0.10	–
1019	390418.40	2231850.28	Геодезический метод	0.10	–
1020	390463.02	2231847.73	Геодезический метод	0.10	–
1021	390460.36	2231816.65	Геодезический метод	0.30	–
1022	390469.33	2231820.87	Геодезический метод	0.30	–
1023	390476.30	2231825.60	Геодезический метод	0.30	–
1024	390482.20	2231829.80	Геодезический метод	0.30	–
1025	390491.65	2231836.87	Геодезический метод	0.30	–
1026	390499.73	2231842.93	Геодезический метод	0.30	–
1027	390502.85	2231845.23	Геодезический метод	0.30	–
1028	390499.75	2231842.93	Геодезический метод	0.30	–
1029	390507.49	2231848.67	Геодезический метод	0.30	–
1030	390521.91	2231860.82	Геодезический метод	0.30	–
1031	390533.98	2231872.00	Геодезический метод	0.30	–
1032	390554.50	2231891.14	Геодезический метод	0.30	–
1033	390554.52	2231891.16	Геодезический метод	0.30	–
1034	390560.83	2231897.27	Геодезический метод	0.30	–
1035	390565.55	2231901.39	Геодезический метод	0.30	–
1036	390575.09	2231911.14	Геодезический метод	0.30	–
1037	390583.28	2231919.71	Геодезический метод	0.30	–
1038	390591.95	2231928.79	Геодезический метод	0.30	–
1039	390600.14	2231937.79	Геодезический метод	0.30	–
1040	390600.93	2231938.69	Геодезический метод	0.30	–
1041	390601.51	2231939.35	Геодезический метод	0.30	–
867	390638.41	2231981.32	Геодезический метод	0.30	–
Зона1(12)	–	–	–	–	–
1042	390651.68	2232030.60	Геодезический метод	0.10	–
1043	390647.95	2232044.12	Геодезический метод	0.10	–
1044	390652.84	2232059.97	Геодезический метод	0.10	–
1045	390662.85	2232074.70	Геодезический метод	0.10	–
1046	390666.63	2232087.77	Геодезический метод	0.10	–
1047	390671.57	2232115.72	Геодезический метод	0.10	–
1048	390674.81	2232120.55	Геодезический метод	0.10	–
1049	390678.64	2232128.57	Геодезический метод	0.10	–
1050	390687.54	2232142.11	Геодезический метод	0.10	–
1051	390701.77	2232165.98	Геодезический метод	0.10	–
1052	390711.39	2232184.66	Картометрический метод	5.00	–
1053	390703.11	2232176.44	Картометрический метод	5.00	–
1054	390695.66	2232169.44	Картометрический метод	5.00	–
1055	390689.31	2232159.70	Картометрический	5.00	–

			метод		
1056	390683.05	2232155.23	Картометрический метод	5.00	–
1057	390672.89	2232143.78	Картометрический метод	5.00	–
1058	390671.81	2232138.58	Картометрический метод	5.00	–
1059	390663.10	2232120.85	Картометрический метод	5.00	–
1060	390652.95	2232103.04	Картометрический метод	5.00	–
1061	390652.97	2232077.72	Картометрический метод	5.00	–
1062	390652.97	2232077.68	Картометрический метод	5.00	–
1063	390648.90	2232064.19	Картометрический метод	5.00	–
1064	390646.87	2232053.83	Картометрический метод	5.00	–
1065	390647.32	2232037.21	Картометрический метод	5.00	–
1066	390649.57	2232029.31	Картометрический метод	5.00	–
1067	390650.34	2232025.63	Картометрический метод	5.00	–
1042	390651.68	2232030.60	Геодезический метод	0.10	–

3. Сведения о характерных точках части (частей) границы объекта

Обозначение характерных точек части границы	Координаты, м		Метод определения координат характерной точки	Средняя квадратическая погрешность положения характерной точки (M <sub>t</sub> ), м	Описание обозначения точки на местности (при наличии)
	X	Y			
1	2	3	4	5	6
–	–	–	–	–	–

Текстовое описание местоположения границ объекта		
Прохождение границы		Описание прохождения границы
от точки	до точки	
1	2	3
-	-	-

ГРАФИЧЕСКОЕ ОПИСАНИЕ  
местоположения границ населенных пунктов, территориальных зон,  
особо охраняемых природных территорий,  
зон с особыми условиями использования территории  
**Территориальная зона СХ-3 "Иные зоны сельскохозяйственного назначения"**  
(наименование объекта, местоположение границ которого описано (далее - объект))

Раздел 1

Сведения об объекте

Сведения об объекте		
№ п/п	Характеристики объекта	Описание характеристик
1	2	3
1	Местоположение объекта	Пензенская область, Бессоновский район, Бессоновский сельсовет , с. Ухтинка
2	Площадь объекта +/- величина погрешности определения площади (Р+/- Дельта Р)	1020869 кв.м ± 15513 кв.м
3	Иные характеристики объекта	-

## Раздел 2

Сведения о местоположении границ объекта					
1. Система координат <u>МСК-58, зона 2</u>					
2. Сведения о характерных точках границ объекта					
Обозначение характерных точек границ	Координаты, м		Метод определения координат характерной точки	Средняя квадратическая погрешность положения характерной точки ( $M_t$ ), м	Описание обозначения точки на местности (при наличии)
	X	Y			
1	2	3	4	5	6
1	393480.73	2227703.51	Геодезический метод	7.50	–
2	393499.89	2227730.87	Геодезический метод	7.50	–
3	393510.58	2227741.69	Геодезический метод	7.50	–
4	393522.51	2227751.38	Геодезический метод	7.50	–
5	393535.80	2227754.91	Геодезический метод	7.50	–
6	393566.50	2227762.34	Геодезический метод	7.50	–
7	393590.69	2227773.76	Геодезический метод	7.50	–
8	393620.71	2227802.16	Геодезический метод	7.50	–
9	393639.68	2227825.20	Геодезический метод	7.50	–
10	393656.74	2227849.32	Геодезический метод	7.50	–
11	393673.09	2227873.37	Геодезический метод	7.50	–
12	393705.47	2227917.51	Геодезический метод	7.50	–
13	393719.18	2227930.42	Геодезический метод	7.50	–
14	393732.67	2227941.49	Картометрический метод	5.00	–
15	393735.65	2227954.09	Картометрический метод	5.00	–
16	393728.94	2227998.50	Картометрический метод	5.00	–
17	393734.63	2228293.33	Картометрический метод	5.00	–
18	393734.75	2228484.19	Геодезический метод	7.50	–
19	393726.93	2228483.36	Геодезический метод	7.50	–
20	393717.18	2228499.49	Геодезический метод	7.50	–
21	393564.26	2228586.14	Геодезический метод	7.50	–
22	393435.89	2228648.78	Геодезический метод	7.50	–
23	393370.95	2228683.55	Геодезический метод	0.10	–
24	393337.31	2228532.33	Геодезический метод	0.10	–
25	393316.76	2228466.65	Геодезический метод	0.10	–
26	393290.77	2228482.81	Геодезический метод	0.10	–
27	393254.97	2228410.05	Картометрический метод	5.00	–
28	393174.89	2228388.69	Картометрический метод	5.00	–
29	393132.32	2228301.53	Картометрический метод	5.00	–
30	393119.50	2228270.73	Картометрический метод	5.00	–
31	393078.39	2228254.05	Картометрический метод	5.00	–
32	393022.76	2228227.81	Картометрический метод	5.00	–
33	393009.94	2228197.00	Картометрический метод	5.00	–
34	393008.17	2228145.12	Картометрический метод	5.00	–
35	392995.16	2228124.95	Картометрический метод	5.00	–
36	392911.84	2228078.28	Картометрический метод	5.00	–

37	392897.70	2228046.12	Картометрический метод	5.00	–
38	392635.65	2227909.88	Картометрический метод	5.00	–
39	392493.45	2227899.40	Картометрический метод	5.00	–
40	392451.38	2227937.87	Картометрический метод	5.00	–
41	391988.83	2227892.16	Геодезический метод	0.10	–
42	391993.83	2227719.22	Геодезический метод	0.10	–
43	391994.55	2227694.49	Геодезический метод	0.10	–
44	392033.35	2227501.58	Геодезический метод	0.10	–
45	392156.58	2227571.01	Картометрический метод	5.00	–
46	392187.43	2227496.49	Картометрический метод	5.00	–
47	392207.44	2227501.04	Геодезический метод	0.10	–
48	392462.88	2227559.51	Геодезический метод	0.10	–
49	392696.46	2227612.97	Геодезический метод	0.10	–
50	392738.25	2227398.67	Геодезический метод	0.10	–
51	392758.92	2227412.67	Геодезический метод	7.50	–
52	392810.18	2227440.08	Геодезический метод	7.50	–
53	392869.24	2227489.46	Картометрический метод	5.00	–
54	392896.83	2227491.97	Геодезический метод	7.50	–
55	392924.11	2227483.39	Геодезический метод	7.50	–
56	393001.22	2227488.69	Геодезический метод	7.50	–
57	393017.20	2227497.98	Геодезический метод	7.50	–
58	393030.27	2227514.82	Геодезический метод	7.50	–
59	393040.66	2227519.19	Геодезический метод	7.50	–
60	393093.84	2227536.46	Геодезический метод	7.50	–
61	393198.28	2227572.13	Геодезический метод	7.50	–
62	393242.51	2227587.69	Геодезический метод	7.50	–
63	393299.72	2227599.20	Геодезический метод	7.50	–
64	393312.93	2227602.61	Геодезический метод	7.50	–
65	393325.78	2227607.72	Геодезический метод	7.50	–
66	393351.54	2227620.25	Геодезический метод	7.50	–
67	393392.97	2227641.29	Геодезический метод	7.50	–
68	393411.75	2227652.71	Геодезический метод	7.50	–
69	393456.14	2227681.20	Геодезический метод	7.50	–
1	393480.73	2227703.51	Геодезический метод	7.50	–

3. Сведения о характерных точках части (частей) границы объекта

Обозначение характерных точек части границы	Координаты, м		Метод определения координат характерной точки	Средняя квадратическая погрешность положения характерной точки ( $M_t$ ), м	Описание обозначения точки на местности (при наличии)
	X	Y			
1	2	3	4	5	6
–	–	–	–	–	–

Текстовое описание местоположения границ объекта		
Прохождение границы		Описание прохождения границы
от точки	до точки	
1	2	3
-	-	-

ГРАФИЧЕСКОЕ ОПИСАНИЕ  
местоположения границ населенных пунктов, территориальных зон,  
особо охраняемых природных территорий,  
зон с особыми условиями использования территории  
**Территориальная зона СХ-3 "Иные зоны сельскохозяйственного назначения"**  
(наименование объекта, местоположение границ которого описано (далее - объект))

Раздел 1

Сведения об объекте

Сведения об объекте		
№ п/п	Характеристики объекта	Описание характеристик
1	2	3
1	Местоположение объекта	Пензенская область, Бессоновский район, Бессоновский сельсовет, п. Подлесный
2	Площадь объекта +/- величина погрешности определения площади (P +/- Дельта P)	24818 кв.м ± 2066 кв.м
3	Иные характеристики объекта	-



Раздел 2

Сведения о местоположении границ объекта					
1. Система координат <u>МСК-58, зона 2</u>					
2. Сведения о характерных точках границ объекта					
Обозначение характерных точек границ	Координаты, м		Метод определения координат характерной точки	Средняя квадратическая погрешность положения характерной точки ( $M_t$ ), м	Описание обозначения точки на местности (при наличии)
	X	Y			
1	2	3	4	5	6
1	392347.21	2235150.15	Геодезический метод	0.10	–
2	392348.32	2235188.25	Картометрический метод	5.00	–
3	392311.43	2235247.02	Картометрический метод	5.00	–
4	391985.02	2235163.98	Картометрический метод	5.00	–
5	392010.96	2235143.46	Картометрический метод	5.00	–
6	392327.92	2235130.43	Геодезический метод	0.10	–
1	392347.21	2235150.15	Геодезический метод	0.10	–
3. Сведения о характерных точках части (частей) границы объекта					
Обозначение характерных точек части границы	Координаты, м		Метод определения координат характерной точки	Средняя квадратическая погрешность положения характерной точки ( $M_t$ ), м	Описание обозначения точки на местности (при наличии)
	X	Y			
1	2	3	4	5	6
–	–	–	–	–	–

Текстовое описание местоположения границ объекта		
Прохождение границы		Описание прохождения границы
от точки	до точки	
1	2	3
-	-	-

**ГРАФИЧЕСКОЕ ОПИСАНИЕ**  
местоположения границ населенных пунктов, территориальных зон,  
особо охраняемых природных территорий,  
зон с особыми условиями использования территории  
**Территориальная зона ТР-1 "Зона транспортной инфраструктуры"**  
(наименование объекта, местоположение границ которого описано (далее - объект))

Раздел 1

Сведения об объекте

Сведения об объекте		
№ п/п	Характеристики объекта	Описание характеристик
1	2	3
1	Местоположение объекта	Пензенская область, Бессоновский район, Бессоновский сельсовет, с. Бессоновка
2	Площадь объекта +/- величина погрешности определения площади (P+/- Дельта P)	467286 кв.м ± 8494 кв.м
3	Иные характеристики объекта	-

## Раздел 2

Сведения о местоположении границ объекта					
1. Система координат МСК-58, зона 2					
2. Сведения о характерных точках границ объекта					
Обозначение характерных точек границ	Координаты, м		Метод определения координат характерной точки	Средняя квадратическая погрешность положения характерной точки (M <sub>t</sub> ), м	Описание обозначения точки на местности (при наличии)
	X	Y			
1	2	3	4	5	6
Зона1(1)	-	-	-	-	-
1	392406.47	2232004.52	Геодезический метод	0.60	-
2	392405.37	2232010.45	Геодезический метод	0.30	-
3	392402.04	2232028.23	Геодезический метод	0.60	-
4	392387.52	2232025.79	Геодезический метод	0.60	-
5	392372.84	2232023.31	Геодезический метод	0.60	-
6	392377.02	2231999.56	Геодезический метод	0.60	-
1	392406.47	2232004.52	Геодезический метод	0.60	-
Зона1(2)	-	-	-	-	-
7	392253.70	2231972.18	Картометрический метод	5.00	-
8	392239.28	2232075.33	Картометрический метод	5.00	-
9	392166.32	2232067.68	Геодезический метод	0.10	-
10	392159.73	2232067.09	Геодезический метод	0.10	-
11	392118.23	2232061.05	Геодезический метод	0.10	-
12	392110.32	2232059.90	Геодезический метод	0.10	-
13	392053.29	2232051.59	Геодезический метод	0.10	-
14	392054.64	2232039.43	Геодезический метод	0.10	-
15	391999.44	2232031.92	Геодезический метод	0.10	-
16	391961.66	2232026.79	Геодезический метод	0.10	-
17	391956.77	2232026.12	Геодезический метод	0.10	-
18	391922.55	2232021.47	Геодезический метод	0.10	-
19	391910.57	2232018.93	Геодезический метод	0.10	-
20	391909.19	2232018.64	Геодезический метод	0.10	-
21	391873.26	2232011.03	Геодезический метод	0.10	-
22	391831.84	2232002.25	Геодезический метод	0.10	-
23	391810.84	2231997.80	Геодезический метод	0.10	-
24	391793.23	2231993.58	Геодезический метод	0.10	-
25	391746.45	2231982.38	Геодезический метод	0.10	-
26	391628.07	2231954.01	Геодезический метод	0.10	-
27	391426.59	2231905.73	Геодезический метод	0.10	-
28	391430.29	2231899.87	Геодезический метод	0.10	-
29	391459.90	2231901.66	Геодезический метод	0.10	-
30	391515.45	2231919.84	Геодезический метод	0.10	-
31	391623.03	2231945.29	Геодезический метод	0.10	-
32	391629.07	2231946.55	Геодезический метод	0.10	-
33	391744.28	2231970.54	Геодезический метод	0.10	-
34	391748.93	2231971.51	Геодезический метод	0.10	-
35	391795.25	2231981.15	Геодезический метод	0.10	-
36	391806.90	2231983.57	Геодезический метод	0.10	-
37	391834.11	2231989.24	Геодезический метод	0.10	-
38	391875.83	2231997.92	Геодезический метод	0.10	-
39	391912.39	2232005.53	Геодезический метод	0.10	-
40	391911.25	2232013.95	Геодезический метод	0.10	-
41	391957.30	2232023.23	Геодезический метод	0.10	-
42	391958.20	2232023.41	Геодезический метод	0.10	-
43	391959.64	2232015.37	Геодезический метод	0.10	-
44	391963.56	2232016.19	Геодезический метод	0.10	-
45	392000.64	2232023.91	Геодезический метод	0.10	-

46	392056.12	2232035.46	Геодезический метод	0.10	–
47	392112.03	2232047.10	Геодезический метод	0.10	–
48	392119.88	2232048.73	Геодезический метод	0.10	–
49	392166.20	2232058.37	Геодезический метод	0.10	–
50	392177.54	2232014.91	Геодезический метод	0.10	–
51	392177.62	2231973.40	Геодезический метод	0.10	–
52	392185.52	2231963.77	Геодезический метод	0.10	–
53	392235.82	2231970.17	Геодезический метод	0.10	–
54	392240.77	2231972.65	Картометрический метод	5.00	–
7	392253.70	2231972.18	Картометрический метод	5.00	–
Зона1(3)	–	–	–	–	–
59	397658.09	2234149.65	Картометрический метод	5.00	–
60	397657.23	2234151.04	Картометрический метод	5.00	–
61	397652.33	2234159.04	Картометрический метод	5.00	–
62	397655.22	2234160.96	Картометрический метод	5.00	–
63	397669.63	2234170.54	Картометрический метод	5.00	–
64	397734.18	2234213.53	Картометрический метод	5.00	–
65	397808.91	2234263.59	Картометрический метод	5.00	–
66	397913.16	2234333.40	Картометрический метод	5.00	–
67	397961.18	2234365.76	Картометрический метод	5.00	–
68	397984.82	2234381.89	Картометрический метод	5.00	–
69	397996.94	2234390.76	Картометрический метод	5.00	–
70	398057.33	2234436.90	Картометрический метод	5.00	–
71	398079.16	2234455.86	Картометрический метод	5.00	–
72	398121.88	2234492.59	Картометрический метод	5.00	–
73	398153.79	2234520.29	Картометрический метод	5.00	–
74	398227.72	2234585.15	Картометрический метод	5.00	–
75	398240.62	2234595.39	Картометрический метод	5.00	–
76	398316.60	2234655.88	Картометрический метод	5.00	–
77	398323.89	2234661.40	Картометрический метод	5.00	–
78	398328.59	2234664.69	Картометрический метод	5.00	–
79	398338.88	2234671.33	Картометрический метод	5.00	–
80	398349.49	2234677.61	Картометрический метод	5.00	–
81	398372.15	2234690.04	Картометрический метод	5.00	–
82	398389.44	2234699.45	Картометрический метод	5.00	–
83	398474.06	2234745.23	Картометрический метод	5.00	–
84	398500.14	2234758.49	Картометрический метод	5.00	–
85	398513.25	2234764.98	Картометрический метод	5.00	–
86	398533.02	2234774.46	Картометрический	5.00	–

			метод		
87	398552.97	2234783.57	Картометрический метод	5.00	–
88	398563.02	2234787.96	Картометрический метод	5.00	–
89	398588.53	2234798.60	Картометрический метод	5.00	–
90	398639.88	2234819.04	Картометрический метод	5.00	–
91	398665.48	2234829.41	Картометрический метод	5.00	–
92	398678.22	2234834.76	Картометрический метод	5.00	–
93	398693.49	2234841.38	Картометрический метод	5.00	–
94	398723.97	2234854.79	Картометрический метод	5.00	–
95	398746.96	2234864.53	Картометрический метод	5.00	–
96	398935.77	2234941.75	Картометрический метод	5.00	–
97	398994.41	2234961.42	Картометрический метод	5.00	–
98	399025.58	2234971.87	Картометрический метод	5.00	–
99	399035.00	2234974.95	Картометрический метод	5.00	–
100	399054.07	2234980.80	Картометрический метод	5.00	–
101	399073.32	2234986.24	Картометрический метод	5.00	–
102	399086.16	2234989.66	Картометрический метод	5.00	–
103	399112.30	2234996.24	Картометрический метод	5.00	–
104	399212.39	2235020.11	Картометрический метод	5.00	–
105	399222.77	2235022.70	Картометрический метод	5.00	–
106	399280.59	2235036.97	Картометрический метод	5.00	–
107	399264.23	2235076.34	Картометрический метод	5.00	–
108	399115.71	2235040.29	Картометрический метод	5.00	–
109	399101.93	2235036.95	Картометрический метод	5.00	–
110	399075.31	2235030.24	Картометрический метод	5.00	–
111	399062.05	2235026.71	Картометрический метод	5.00	–
112	399042.23	2235021.11	Картометрический метод	5.00	–
113	399022.56	2235015.07	Картометрический метод	5.00	–
114	399012.78	2235011.87	Картометрический метод	5.00	–
115	398922.41	2234981.57	Картометрический метод	5.00	–
116	398826.80	2234942.51	Картометрический метод	5.00	–
117	398744.22	2234908.78	Картометрический метод	5.00	–
118	398730.67	2234903.24	Картометрический метод	5.00	–
119	398707.69	2234893.51	Картометрический метод	5.00	–
120	398677.23	2234880.11	Картометрический метод	5.00	–

			метод		
121	398661.96	2234873.50	Картометрический метод	5.00	–
122	398649.14	2234868.12	Картометрический метод	5.00	–
123	398623.36	2234857.68	Картометрический метод	5.00	–
124	398571.68	2234837.09	Картометрический метод	5.00	–
125	398546.00	2234826.38	Картометрический метод	5.00	–
126	398535.71	2234821.89	Картометрический метод	5.00	–
127	398515.30	2234812.56	Картометрический метод	5.00	–
128	398495.06	2234802.86	Картометрический метод	5.00	–
129	398481.65	2234796.22	Картометрический метод	5.00	–
130	398454.96	2234782.65	Картометрический метод	5.00	–
131	398430.98	2234770.04	Картометрический метод	5.00	–
132	398406.95	2234757.10	Картометрический метод	5.00	–
133	398375.73	2234739.86	Картометрический метод	5.00	–
134	398369.24	2234736.27	Картометрический метод	5.00	–
135	398352.01	2234726.90	Картометрический метод	5.00	–
136	398328.69	2234714.10	Картометрический метод	5.00	–
137	398316.79	2234707.06	Картометрический метод	5.00	–
138	398305.15	2234699.55	Картометрический метод	5.00	–
139	398299.16	2234695.36	Картометрический метод	5.00	–
140	398290.84	2234689.06	Картометрический метод	5.00	–
141	398214.45	2234628.25	Картометрический метод	5.00	–
142	398200.02	2234616.72	Картометрический метод	5.00	–
143	398126.21	2234551.97	Картометрический метод	5.00	–
144	398094.32	2234524.28	Картометрический метод	5.00	–
145	398051.63	2234487.57	Картометрический метод	5.00	–
146	398030.34	2234469.14	Картометрический метод	5.00	–
147	398003.63	2234448.73	Картометрический метод	5.00	–
148	397981.55	2234431.85	Картометрический метод	5.00	–
149	397971.69	2234424.32	Картометрический метод	5.00	–
150	397960.70	2234416.27	Картометрический метод	5.00	–
151	397937.02	2234400.12	Картометрический метод	5.00	–
152	397911.60	2234382.99	Картометрический метод	5.00	–
153	397891.48	2234369.43	Картометрический метод	5.00	–
154	397788.52	2234300.48	Картометрический метод	5.00	–

			метод		
155	397708.82	2234247.02	Картометрический метод	5.00	–
156	397664.52	2234217.64	Картометрический метод	5.00	–
157	397648.15	2234206.71	Картометрический метод	5.00	–
158	397631.28	2234195.48	Картометрический метод	5.00	–
159	397627.97	2234193.25	Картометрический метод	5.00	–
160	397597.13	2234172.01	Картометрический метод	5.00	–
161	397589.25	2234180.71	Картометрический метод	5.00	–
162	397575.28	2234171.41	Картометрический метод	5.00	–
163	397533.69	2234143.72	Картометрический метод	5.00	–
164	397525.37	2234138.18	Картометрический метод	5.00	–
165	397436.75	2234079.17	Картометрический метод	5.00	–
166	397419.06	2234067.18	Картометрический метод	5.00	–
167	397385.71	2234043.81	Картометрический метод	5.00	–
168	397388.02	2234040.54	Картометрический метод	5.00	–
169	397306.50	2233982.30	Картометрический метод	5.00	–
170	397229.38	2233926.70	Картометрический метод	5.00	–
171	397227.29	2233925.20	Картометрический метод	5.00	–
172	397218.45	2233918.93	Картометрический метод	5.00	–
173	397199.73	2233906.12	Картометрический метод	5.00	–
174	397180.71	2233893.64	Картометрический метод	5.00	–
175	397168.18	2233885.68	Картометрический метод	5.00	–
176	397142.43	2233869.88	Картометрический метод	5.00	–
177	397116.84	2233854.80	Картометрический метод	5.00	–
178	397104.35	2233847.65	Картометрический метод	5.00	–
179	397085.00	2233836.89	Картометрический метод	5.00	–
180	397055.67	2233821.27	Картометрический метод	5.00	–
181	397022.77	2233804.45	Картометрический метод	5.00	–
182	397009.15	2233797.70	Картометрический метод	5.00	–
183	396990.54	2233788.49	Картометрический метод	5.00	–
184	396981.30	2233783.75	Картометрический метод	5.00	–
185	396984.51	2233777.53	Картометрический метод	5.00	–
186	396959.24	2233764.30	Картометрический метод	5.00	–
187	396930.19	2233749.86	Картометрический метод	5.00	–
188	396911.62	2233740.84	Картометрический метод	5.00	–



			метод		
189	396899.27	2233735.05	Картометрический метод	5.00	–
190	396894.26	2233732.79	Картометрический метод	5.00	–
191	396874.14	2233723.68	Картометрический метод	5.00	–
192	396836.52	2233707.20	Картометрический метод	5.00	–
193	396789.64	2233686.63	Картометрический метод	5.00	–
194	396771.23	2233678.99	Картометрический метод	5.00	–
195	396724.61	2233659.51	Картометрический метод	5.00	–
196	396710.30	2233653.64	Картометрический метод	5.00	–
197	396699.66	2233649.29	Картометрический метод	5.00	–
198	396648.01	2233628.32	Картометрический метод	5.00	–
199	396604.45	2233610.48	Картометрический метод	5.00	–
200	396583.49	2233601.75	Картометрический метод	5.00	–
201	396535.30	2233581.36	Картометрический метод	5.00	–
202	396511.48	2233571.57	Картометрический метод	5.00	–
203	396495.94	2233565.77	Картометрический метод	5.00	–
204	396485.55	2233562.28	Картометрический метод	5.00	–
205	396463.81	2233555.43	Картометрический метод	5.00	–
206	396442.07	2233548.71	Картометрический метод	5.00	–
207	396436.46	2233546.98	Картометрический метод	5.00	–
208	396422.99	2233543.04	Картометрический метод	5.00	–
209	396409.52	2233539.43	Картометрический метод	5.00	–
210	396402.84	2233537.79	Картометрический метод	5.00	–
211	396358.88	2233527.48	Картометрический метод	5.00	–
212	396270.63	2233507.21	Картометрический метод	5.00	–
213	396266.11	2233506.18	Картометрический метод	5.00	–
214	396249.08	2233502.33	Картометрический метод	5.00	–
215	396248.55	2233502.21	Картометрический метод	5.00	–
216	396176.95	2233485.98	Картометрический метод	5.00	–
217	396146.45	2233479.07	Картометрический метод	5.00	–
218	396128.63	2233475.12	Картометрический метод	5.00	–
219	396123.81	2233474.05	Картометрический метод	5.00	–
220	396124.22	2233471.27	Картометрический метод	5.00	–
221	396107.47	2233467.74	Картометрический метод	5.00	–
222	396106.97	2233470.38	Картометрический метод	5.00	–

			метод		
223	396099.72	2233468.89	Картометрический метод	5.00	–
224	396076.39	2233464.44	Картометрический метод	5.00	–
225	396038.18	2233457.93	Картометрический метод	5.00	–
226	395958.91	2233445.32	Картометрический метод	5.00	–
227	395955.16	2233444.74	Картометрический метод	5.00	–
228	395822.11	2233424.02	Картометрический метод	5.00	–
229	395821.50	2233423.95	Картометрический метод	5.00	–
230	395822.03	2233421.73	Картометрический метод	5.00	–
231	395777.84	2233413.25	Картометрический метод	5.00	–
232	395776.72	2233416.71	Картометрический метод	5.00	–
233	395693.55	2233403.39	Картометрический метод	5.00	–
234	395622.85	2233392.90	Картометрический метод	5.00	–
235	395598.06	2233389.06	Картометрический метод	5.00	–
236	395558.15	2233382.60	Картометрический метод	5.00	–
237	395548.63	2233381.06	Картометрический метод	5.00	–
238	395534.88	2233378.66	Картометрический метод	5.00	–
239	395507.59	2233373.38	Картометрический метод	5.00	–
240	395489.50	2233369.32	Картометрический метод	5.00	–
241	395480.29	2233366.91	Картометрический метод	5.00	–
242	395469.41	2233363.82	Картометрический метод	5.00	–
243	395448.28	2233357.21	Картометрический метод	5.00	–
244	395423.63	2233348.80	Картометрический метод	5.00	–
245	395407.44	2233343.02	Картометрический метод	5.00	–
246	395400.00	2233340.37	Картометрический метод	5.00	–
247	395387.93	2233335.59	Картометрический метод	5.00	–
248	395381.49	2233332.80	Картометрический метод	5.00	–
249	395373.31	2233329.25	Картометрический метод	5.00	–
250	395370.94	2233328.23	Картометрический метод	5.00	–
251	395338.05	2233313.11	Картометрический метод	5.00	–
252	395337.44	2233312.82	Картометрический метод	5.00	–
253	395333.87	2233311.15	Картометрический метод	5.00	–
254	395330.51	2233309.57	Картометрический метод	5.00	–
255	395311.87	2233300.83	Картометрический метод	5.00	–
256	395304.50	2233297.37	Картометрический метод	5.00	–

			метод		
257	395300.99	2233295.72	Картометрический метод	5.00	–
258	395256.18	2233274.70	Картометрический метод	5.00	–
259	395201.66	2233248.89	Картометрический метод	5.00	–
260	395152.64	2233225.69	Картометрический метод	5.00	–
261	395156.61	2233217.66	Картометрический метод	5.00	–
262	395049.50	2233167.18	Картометрический метод	5.00	–
263	395046.89	2233162.57	Картометрический метод	5.00	–
264	395038.16	2233158.59	Картометрический метод	5.00	–
265	395022.17	2233151.66	Картометрический метод	5.00	–
266	395019.34	2233157.20	Картометрический метод	5.00	–
267	395016.77	2233163.05	Картометрический метод	5.00	–
268	395014.52	2233162.02	Картометрический метод	5.00	–
269	394999.09	2233154.93	Картометрический метод	5.00	–
270	394959.88	2233136.98	Картометрический метод	5.00	–
271	394964.87	2233126.97	Картометрический метод	5.00	–
272	394901.57	2233097.84	Картометрический метод	5.00	–
273	394884.50	2233100.55	Картометрический метод	5.00	–
274	394883.48	2233102.62	Картометрический метод	5.00	–
275	394876.93	2233099.96	Картометрический метод	5.00	–
276	394854.23	2233091.25	Картометрический метод	5.00	–
277	394832.13	2233083.48	Картометрический метод	5.00	–
278	394821.01	2233080.05	Картометрический метод	5.00	–
279	394762.40	2233063.59	Картометрический метод	5.00	–
280	394706.18	2233046.97	Картометрический метод	5.00	–
281	394642.08	2233028.68	Картометрический метод	5.00	–
282	394605.64	2233019.32	Картометрический метод	5.00	–
283	394581.76	2233012.85	Картометрический метод	5.00	–
284	394577.77	2233030.23	Картометрический метод	5.00	–
285	394529.82	2233017.65	Картометрический метод	5.00	–
286	394519.61	2233007.70	Картометрический метод	5.00	–
287	394514.28	2233013.51	Картометрический метод	5.00	–
288	394487.10	2233006.27	Картометрический метод	5.00	–
289	394491.69	2232989.10	Картометрический метод	5.00	–
290	394488.11	2232988.14	Картометрический метод	5.00	–

			метод		
291	394482.43	2233009.39	Картометрический метод	5.00	–
292	394364.40	2232977.87	Картометрический метод	5.00	–
293	394298.45	2232960.38	Картометрический метод	5.00	–
294	394281.61	2232955.91	Картометрический метод	5.00	–
295	394218.65	2232939.52	Картометрический метод	5.00	–
296	394215.82	2232938.78	Картометрический метод	5.00	–
297	394216.43	2232933.51	Картометрический метод	5.00	–
298	394214.51	2232931.50	Картометрический метод	5.00	–
299	394218.65	2232915.33	Картометрический метод	5.00	–
300	394218.11	2232910.94	Картометрический метод	5.00	–
301	394213.26	2232909.79	Картометрический метод	5.00	–
302	394076.14	2232871.98	Картометрический метод	5.00	–
303	394044.55	2232864.54	Картометрический метод	5.00	–
304	393987.03	2232850.96	Картометрический метод	5.00	–
305	393984.19	2232854.96	Картометрический метод	5.00	–
306	393979.14	2232853.65	Картометрический метод	5.00	–
307	393933.32	2232841.89	Картометрический метод	5.00	–
308	393838.80	2232817.97	Картометрический метод	5.00	–
309	393804.17	2232809.27	Картометрический метод	5.00	–
310	393787.36	2232805.38	Картометрический метод	5.00	–
311	393755.02	2232798.60	Картометрический метод	5.00	–
312	393689.21	2232785.88	Картометрический метод	5.00	–
313	393659.61	2232780.33	Картометрический метод	5.00	–
314	393647.88	2232776.72	Картометрический метод	5.00	–
315	393647.15	2232778.13	Картометрический метод	5.00	–
316	393616.41	2232772.82	Картометрический метод	5.00	–
317	393615.98	2232775.16	Картометрический метод	5.00	–
318	393609.16	2232773.91	Картометрический метод	5.00	–
319	393582.50	2232768.73	Картометрический метод	5.00	–
320	393560.59	2232764.48	Картометрический метод	5.00	–
321	393537.02	2232759.90	Картометрический метод	5.00	–
322	393530.31	2232758.67	Картометрический метод	5.00	–
323	393510.55	2232755.05	Картометрический метод	5.00	–
324	393493.09	2232751.86	Картометрический метод	5.00	–

			метод		
325	393496.63	2232743.14	Картометрический метод	5.00	–
326	393446.31	2232733.21	Картометрический метод	5.00	–
327	393443.02	2232742.54	Картометрический метод	5.00	–
328	393436.33	2232741.21	Картометрический метод	5.00	–
329	393420.70	2232737.75	Картометрический метод	5.00	–
330	393405.06	2232733.90	Картометрический метод	5.00	–
331	393374.55	2232725.56	Картометрический метод	5.00	–
332	393363.95	2232722.39	Картометрический метод	5.00	–
333	393365.37	2232719.43	Картометрический метод	5.00	–
334	393355.60	2232714.93	Картометрический метод	5.00	–
335	393358.81	2232707.63	Картометрический метод	5.00	–
336	393320.98	2232693.18	Картометрический метод	5.00	–
337	393280.96	2232677.89	Картометрический метод	5.00	–
338	393275.41	2232689.40	Картометрический метод	5.00	–
339	393269.84	2232686.87	Картометрический метод	5.00	–
340	393251.93	2232678.17	Картометрический метод	5.00	–
341	393234.34	2232669.14	Картометрический метод	5.00	–
342	393225.23	2232664.17	Картометрический метод	5.00	–
343	393201.54	2232650.75	Картометрический метод	5.00	–
344	393202.49	2232648.99	Картометрический метод	5.00	–
345	393179.20	2232635.56	Картометрический метод	5.00	–
346	393138.91	2232611.25	Картометрический метод	5.00	–
347	393096.05	2232585.65	Картометрический метод	5.00	–
348	393041.11	2232552.80	Картометрический метод	5.00	–
349	393024.95	2232543.34	Картометрический метод	5.00	–
350	392993.30	2232525.42	Картометрический метод	5.00	–
351	392973.68	2232514.40	Картометрический метод	5.00	–
352	392964.04	2232509.32	Картометрический метод	5.00	–
353	392954.36	2232504.67	Картометрический метод	5.00	–
354	392949.73	2232502.66	Картометрический метод	5.00	–
355	392939.06	2232498.31	Картометрический метод	5.00	–
356	392917.05	2232489.70	Картометрический метод	5.00	–
357	392884.53	2232477.10	Картометрический метод	5.00	–
358	392865.61	2232470.02	Картометрический метод	5.00	–

			метод		
359	392856.41	2232466.90	Картометрический метод	5.00	–
360	392845.42	2232463.69	Картометрический метод	5.00	–
361	392838.23	2232461.85	Картометрический метод	5.00	–
362	392822.93	2232458.25	Картометрический метод	5.00	–
363	392794.07	2232451.64	Картометрический метод	5.00	–
364	392779.71	2232448.64	Картометрический метод	5.00	–
365	392751.37	2232443.13	Картометрический метод	5.00	–
366	392652.80	2232424.51	Картометрический метод	5.00	–
367	392642.73	2232422.59	Картометрический метод	5.00	–
368	392642.38	2232424.51	Картометрический метод	5.00	–
369	392628.50	2232421.92	Картометрический метод	5.00	–
370	392554.37	2232409.27	Картометрический метод	5.00	–
371	392487.32	2232397.46	Картометрический метод	5.00	–
372	392412.88	2232384.31	Картометрический метод	5.00	–
373	392359.83	2232375.09	Картометрический метод	5.00	–
374	392355.98	2232374.42	Картометрический метод	5.00	–
375	392332.98	2232370.43	Картометрический метод	5.00	–
376	392293.49	2232363.90	Картометрический метод	5.00	–
377	392248.77	2232356.76	Картометрический метод	5.00	–
378	392249.09	2232354.78	Картометрический метод	5.00	–
379	392241.33	2232353.54	Картометрический метод	5.00	–
380	392214.66	2232349.17	Картометрический метод	5.00	–
381	392197.58	2232346.27	Картометрический метод	5.00	–
382	392186.10	2232344.32	Картометрический метод	5.00	–
383	392128.74	2232334.26	Картометрический метод	5.00	–
384	392052.14	2232319.99	Картометрический метод	5.00	–
385	391999.62	2232311.19	Картометрический метод	5.00	–
386	391957.39	2232304.12	Картометрический метод	5.00	–
387	391848.14	2232284.20	Картометрический метод	5.00	–
388	391802.04	2232276.08	Картометрический метод	5.00	–
389	391778.80	2232272.15	Картометрический метод	5.00	–
390	391770.40	2232270.90	Картометрический метод	5.00	–
391	391752.86	2232268.80	Картометрический метод	5.00	–
392	391729.92	2232266.48	Картометрический метод	5.00	–

			метод		
393	391718.70	2232265.70	Картометрический метод	5.00	–
394	391700.95	2232264.82	Картометрический метод	5.00	–
395	391665.26	2232263.38	Картометрический метод	5.00	–
396	391595.58	2232261.01	Картометрический метод	5.00	–
397	391501.48	2232257.54	Картометрический метод	5.00	–
398	391383.68	2232254.21	Картометрический метод	5.00	–
399	391310.35	2232250.93	Картометрический метод	5.00	–
400	391283.41	2232249.98	Картометрический метод	5.00	–
401	391283.38	2232250.96	Картометрический метод	5.00	–
402	391238.30	2232249.39	Картометрический метод	5.00	–
403	391185.74	2232247.97	Картометрический метод	5.00	–
404	391162.06	2232247.08	Картометрический метод	5.00	–
405	391152.19	2232246.41	Картометрический метод	5.00	–
406	391146.41	2232246.01	Картометрический метод	5.00	–
407	391095.65	2232242.54	Картометрический метод	5.00	–
408	391076.54	2232240.20	Картометрический метод	5.00	–
409	391056.02	2232236.98	Картометрический метод	5.00	–
410	391050.10	2232235.90	Картометрический метод	5.00	–
411	391032.22	2232231.69	Картометрический метод	5.00	–
412	391020.84	2232229.13	Картометрический метод	5.00	–
413	391002.70	2232224.02	Картометрический метод	5.00	–
414	390984.84	2232218.64	Картометрический метод	5.00	–
415	390941.27	2232203.47	Картометрический метод	5.00	–
416	390932.10	2232199.87	Картометрический метод	5.00	–
417	390923.84	2232196.39	Картометрический метод	5.00	–
418	390907.69	2232188.98	Картометрический метод	5.00	–
419	390890.67	2232180.46	Картометрический метод	5.00	–
420	390882.37	2232175.96	Картометрический метод	5.00	–
421	390881.87	2232176.90	Картометрический метод	5.00	–
422	390857.65	2232163.25	Картометрический метод	5.00	–
423	390831.89	2232147.13	Картометрический метод	5.00	–
424	390808.89	2232132.12	Картометрический метод	5.00	–
425	390792.39	2232121.11	Картометрический метод	5.00	–
426	390769.04	2232103.27	Картометрический метод	5.00	–

			метод		
427	390753.50	2232089.92	Картометрический метод	5.00	–
428	390706.33	2232045.75	Картометрический метод	5.00	–
429	390689.52	2232026.75	Картометрический метод	5.00	–
430	390678.28	2232013.44	Картометрический метод	5.00	–
431	390652.71	2231983.96	Картометрический метод	5.00	–
432	390645.27	2231975.50	Картометрический метод	5.00	–
433	390681.32	2231943.81	Картометрический метод	5.00	–
434	390688.94	2231952.47	Картометрический метод	5.00	–
435	390725.71	2231994.62	Картометрический метод	5.00	–
436	390731.73	2232002.12	Картометрический метод	5.00	–
437	390741.56	2232012.76	Картометрический метод	5.00	–
438	390748.11	2232019.32	Картометрический метод	5.00	–
439	390762.80	2232033.35	Картометрический метод	5.00	–
440	390772.31	2232042.16	Картометрический метод	5.00	–
441	390792.65	2232060.27	Картометрический метод	5.00	–
442	390802.75	2232068.87	Картометрический метод	5.00	–
443	390808.02	2232073.16	Картометрический метод	5.00	–
444	390815.77	2232079.10	Картометрический метод	5.00	–
445	390824.46	2232085.31	Картометрический метод	5.00	–
446	390842.96	2232097.68	Картометрический метод	5.00	–
447	390848.76	2232101.36	Картометрический метод	5.00	–
448	390868.04	2232113.59	Картометрический метод	5.00	–
449	390885.30	2232123.87	Картометрический метод	5.00	–
450	390904.43	2232134.36	Картометрический метод	5.00	–
451	390903.51	2232136.24	Картометрический метод	5.00	–
452	390911.48	2232140.56	Картометрический метод	5.00	–
453	390927.09	2232148.37	Картометрический метод	5.00	–
454	390941.95	2232155.19	Картометрический метод	5.00	–
455	390949.09	2232158.20	Картометрический метод	5.00	–
456	390957.13	2232161.36	Картометрический метод	5.00	–
457	390973.60	2232167.26	Картометрический метод	5.00	–
458	390996.48	2232174.67	Картометрический метод	5.00	–
459	391014.26	2232180.36	Картометрический метод	5.00	–
460	391018.23	2232181.52	Картометрический метод	5.00	–



			метод		
461	391027.83	2232184.32	Картометрический метод	5.00	–
462	391031.63	2232185.43	Картометрический метод	5.00	–
463	391037.55	2232186.76	Картометрический метод	5.00	–
464	391042.25	2232187.82	Картометрический метод	5.00	–
465	391047.32	2232189.01	Картометрический метод	5.00	–
466	391054.28	2232190.65	Картометрический метод	5.00	–
467	391058.84	2232191.75	Картометрический метод	5.00	–
468	391063.53	2232192.61	Картометрический метод	5.00	–
469	391076.99	2232194.72	Картометрический метод	5.00	–
470	391082.82	2232195.64	Картометрический метод	5.00	–
471	391100.22	2232197.77	Картометрический метод	5.00	–
472	391118.00	2232199.19	Картометрический метод	5.00	–
473	391120.96	2232199.40	Картометрический метод	5.00	–
474	391130.94	2232200.11	Картометрический метод	5.00	–
475	391140.92	2232200.82	Картометрический метод	5.00	–
476	391148.46	2232201.35	Картометрический метод	5.00	–
477	391150.90	2232201.47	Картометрический метод	5.00	–
478	391160.89	2232201.96	Картометрический метод	5.00	–
479	391163.88	2232202.11	Картометрический метод	5.00	–
480	391170.89	2232202.37	Картометрический метод	5.00	–
481	391180.89	2232202.75	Картометрический метод	5.00	–
482	391187.15	2232202.99	Картометрический метод	5.00	–
483	391190.89	2232203.09	Картометрический метод	5.00	–
484	391200.90	2232203.36	Картометрический метод	5.00	–
485	391210.91	2232203.63	Картометрический метод	5.00	–
486	391220.92	2232203.91	Картометрический метод	5.00	–
487	391230.93	2232204.18	Картометрический метод	5.00	–
488	391239.88	2232204.42	Картометрический метод	5.00	–
489	391250.95	2232204.81	Картометрический метод	5.00	–
490	391260.95	2232205.16	Картометрический метод	5.00	–
491	391270.95	2232205.52	Картометрический метод	5.00	–
492	391284.96	2232206.01	Картометрический метод	5.00	–
493	391284.89	2232208.01	Картометрический метод	5.00	–
494	391312.02	2232208.96	Картометрический метод	5.00	–

			метод		
495	391385.23	2232212.23	Картометрический метод	5.00	–
496	391399.52	2232212.64	Картометрический метод	5.00	–
497	391405.00	2232212.79	Картометрический метод	5.00	–
498	391488.46	2232215.15	Картометрический метод	5.00	–
499	391503.02	2232215.56	Картометрический метод	5.00	–
500	391597.23	2232219.04	Картометрический метод	5.00	–
501	391666.52	2232221.40	Картометрический метод	5.00	–
502	391703.04	2232222.87	Картометрический метод	5.00	–
503	391721.12	2232223.77	Картометрический метод	5.00	–
504	391733.50	2232224.63	Картометрический метод	5.00	–
505	391757.52	2232227.06	Картометрический метод	5.00	–
506	391775.99	2232229.27	Картометрический метод	5.00	–
507	391785.51	2232230.69	Картометрический метод	5.00	–
508	391808.87	2232234.63	Картометрический метод	5.00	–
509	391855.84	2232242.91	Картометрический метод	5.00	–
510	391964.78	2232262.77	Картометрический метод	5.00	–
511	392001.89	2232268.99	Картометрический метод	5.00	–
512	392059.45	2232278.63	Картометрический метод	5.00	–
513	392136.30	2232292.95	Картометрический метод	5.00	–
514	392193.01	2232302.89	Картометрический метод	5.00	–
515	392199.56	2232304.01	Картометрический метод	5.00	–
516	392221.58	2232307.74	Картометрический метод	5.00	–
517	392248.16	2232312.10	Картометрический метод	5.00	–
518	392255.71	2232313.31	Картометрический метод	5.00	–
519	392256.02	2232311.33	Картометрический метод	5.00	–
520	392300.45	2232318.43	Картометрический метод	5.00	–
521	392340.79	2232325.10	Картометрический метод	5.00	–
522	392355.13	2232327.58	Картометрический метод	5.00	–
523	392360.72	2232328.56	Картометрический метод	5.00	–
524	392364.76	2232329.26	Картометрический метод	5.00	–
525	392379.76	2232331.87	Картометрический метод	5.00	–
526	392420.29	2232338.91	Картометрический метод	5.00	–
527	392492.84	2232351.72	Картометрический метод	5.00	–
528	392562.29	2232363.96	Картометрический метод	5.00	–

			метод		
529	392636.81	2232376.67	Картометрический метод	5.00	–
530	392650.81	2232379.29	Картометрический метод	5.00	–
531	392650.45	2232381.00	Картометрический метод	5.00	–
532	392699.09	2232390.34	Картометрический метод	5.00	–
533	392759.09	2232401.85	Картометрический метод	5.00	–
534	392787.95	2232407.45	Картометрический метод	5.00	–
535	392802.99	2232410.59	Картометрический метод	5.00	–
536	392832.38	2232417.33	Картометрический метод	5.00	–
537	392848.47	2232421.11	Картометрический метод	5.00	–
538	392856.59	2232423.20	Картометрический метод	5.00	–
539	392868.95	2232426.81	Картометрический метод	5.00	–
540	392879.70	2232430.45	Картометрический метод	5.00	–
541	392899.53	2232437.87	Картометрический метод	5.00	–
542	392932.31	2232450.57	Картометрический метод	5.00	–
543	392954.63	2232459.31	Картометрический метод	5.00	–
544	392965.97	2232463.92	Картометрический метод	5.00	–
545	392971.89	2232466.50	Картометрический метод	5.00	–
546	392982.88	2232471.78	Картометрический метод	5.00	–
547	392993.76	2232477.51	Картометрический метод	5.00	–
548	393013.96	2232488.86	Картометрический метод	5.00	–
549	393045.96	2232506.97	Картометрический метод	5.00	–
550	393062.08	2232516.41	Картометрический метод	5.00	–
551	393121.13	2232551.71	Картометрический метод	5.00	–
552	393160.52	2232575.24	Картометрический метод	5.00	–
553	393200.28	2232599.22	Картометрический метод	5.00	–
554	393223.02	2232612.34	Картометрический метод	5.00	–
555	393224.02	2232610.61	Картометрический метод	5.00	–
556	393247.88	2232624.13	Картометрический метод	5.00	–
557	393255.67	2232628.38	Картометрический метод	5.00	–
558	393272.59	2232637.07	Картометрический метод	5.00	–
559	393289.45	2232645.25	Картометрический метод	5.00	–
560	393297.73	2232649.02	Картометрический метод	5.00	–
561	393310.41	2232654.46	Картометрический метод	5.00	–
562	393325.98	2232660.61	Картометрический метод	5.00	–

			метод		
563	393336.37	2232664.46	Картометрический метод	5.00	–
564	393357.55	2232671.91	Картометрический метод	5.00	–
565	393377.46	2232678.43	Картометрический метод	5.00	–
566	393387.22	2232681.34	Картометрический метод	5.00	–
567	393416.75	2232689.40	Картометрический метод	5.00	–
568	393431.10	2232692.94	Картометрический метод	5.00	–
569	393445.80	2232696.20	Картометрический метод	5.00	–
570	393453.15	2232697.66	Картометрический метод	5.00	–
571	393501.43	2232706.62	Картометрический метод	5.00	–
572	393523.02	2232710.58	Картометрический метод	5.00	–
573	393542.81	2232714.20	Картометрический метод	5.00	–
574	393545.78	2232714.74	Картометрический метод	5.00	–
575	393617.67	2232728.71	Картометрический метод	5.00	–
576	393624.30	2232729.92	Картометрический метод	5.00	–
577	393623.94	2232731.89	Картометрический метод	5.00	–
578	393696.85	2232745.29	Картометрический метод	5.00	–
579	393763.30	2232758.03	Картометрический метод	5.00	–
580	393798.21	2232765.15	Картометрический метод	5.00	–
581	393822.26	2232770.57	Картометрический метод	5.00	–
582	393844.61	2232776.17	Картометрический метод	5.00	–
583	393910.33	2232792.67	Картометрический метод	5.00	–
584	393951.35	2232802.98	Картометрический метод	5.00	–
585	393986.90	2232812.23	Картометрический метод	5.00	–
586	393999.70	2232815.52	Картометрический метод	5.00	–
587	394001.50	2232809.58	Картометрический метод	5.00	–
588	394113.95	2232839.98	Картометрический метод	5.00	–
589	394118.26	2232824.11	Картометрический метод	5.00	–
590	394147.67	2232831.87	Картометрический метод	5.00	–
591	394199.63	2232845.69	Картометрический метод	5.00	–
592	394204.14	2232846.87	Картометрический метод	5.00	–
593	394198.62	2232868.67	Картометрический метод	5.00	–
594	394228.03	2232876.23	Картометрический метод	5.00	–
595	394304.01	2232897.37	Картометрический метод	5.00	–
596	394309.30	2232882.73	Картометрический метод	5.00	–

			метод		
597	394323.97	2232883.32	Картометрический метод	5.00	–
598	394465.12	2232923.71	Картометрический метод	5.00	–
599	394489.63	2232929.73	Картометрический метод	5.00	–
600	394502.74	2232933.59	Картометрический метод	5.00	–
601	394498.97	2232947.61	Картометрический метод	5.00	–
602	394516.09	2232952.18	Картометрический метод	5.00	–
603	394565.56	2232965.16	Картометрический метод	5.00	–
604	394586.22	2232970.54	Картометрический метод	5.00	–
605	394607.59	2232976.33	Картометрический метод	5.00	–
606	394616.36	2232978.71	Картометрический метод	5.00	–
607	394636.99	2232984.00	Картометрический метод	5.00	–
608	394653.07	2232988.14	Картометрический метод	5.00	–
609	394718.73	2233006.88	Картометрический метод	5.00	–
610	394773.81	2233023.16	Картометрический метод	5.00	–
611	394832.87	2233039.75	Картометрический метод	5.00	–
612	394845.05	2233043.51	Картометрический метод	5.00	–
613	394853.09	2233046.20	Картометрический метод	5.00	–
614	394868.84	2233051.87	Картометрический метод	5.00	–
615	394892.52	2233060.95	Картометрический метод	5.00	–
616	394903.67	2233065.48	Картометрический метод	5.00	–
617	394900.98	2233071.75	Картометрический метод	5.00	–
618	394901.97	2233072.19	Картометрический метод	5.00	–
619	394907.45	2233074.40	Картометрический метод	5.00	–
620	394957.17	2233094.09	Картометрический метод	5.00	–
621	394959.42	2233090.01	Картометрический метод	5.00	–
622	394960.14	2233088.71	Картометрический метод	5.00	–
623	395021.20	2233115.39	Картометрический метод	5.00	–
624	395029.59	2233120.47	Картометрический метод	5.00	–
625	395033.19	2233122.11	Картометрический метод	5.00	–
626	395047.61	2233128.67	Картометрический метод	5.00	–
627	395046.78	2233130.49	Картометрический метод	5.00	–
628	395110.43	2233159.46	Картометрический метод	5.00	–
629	395147.47	2233176.65	Картометрический метод	5.00	–
630	395219.21	2233210.66	Картометрический метод	5.00	–

			метод		
631	395274.09	2233236.70	Картометрический метод	5.00	–
632	395318.34	2233257.48	Картометрический метод	5.00	–
633	395321.84	2233259.12	Картометрический метод	5.00	–
634	395337.63	2233266.53	Картометрический метод	5.00	–
635	395355.75	2233275.02	Картометрический метод	5.00	–
636	395388.05	2233289.88	Картометрический метод	5.00	–
637	395404.01	2233296.78	Картометрический метод	5.00	–
638	395414.80	2233301.05	Картометрический метод	5.00	–
639	395437.48	2233309.14	Картометрический метод	5.00	–
640	395461.33	2233317.29	Картометрический метод	5.00	–
641	395481.43	2233323.57	Картометрический метод	5.00	–
642	395491.35	2233326.39	Картометрический метод	5.00	–
643	395499.42	2233328.50	Картометрический метод	5.00	–
644	395516.18	2233332.27	Картометрический метод	5.00	–
645	395542.46	2233337.36	Картометрический метод	5.00	–
646	395555.59	2233339.64	Картометрический метод	5.00	–
647	395604.64	2233347.58	Картометрический метод	5.00	–
648	395629.15	2233351.38	Картометрический метод	5.00	–
649	395699.96	2233361.89	Картометрический метод	5.00	–
650	395750.23	2233369.95	Картометрический метод	5.00	–
651	395828.67	2233382.54	Картометрический метод	5.00	–
652	395835.28	2233383.57	Картометрический метод	5.00	–
653	395856.75	2233386.91	Картометрический метод	5.00	–
654	395954.84	2233402.18	Картометрический метод	5.00	–
655	395958.91	2233402.82	Картометрический метод	5.00	–
656	396045.01	2233416.49	Картометрический метод	5.00	–
657	396083.84	2233423.10	Картометрический метод	5.00	–
658	396102.91	2233426.74	Картометрический метод	5.00	–
659	396107.97	2233427.70	Картометрический метод	5.00	–
660	396123.64	2233431.00	Картометрический метод	5.00	–
661	396124.03	2233431.08	Картометрический метод	5.00	–
662	396155.63	2233438.09	Картометрический метод	5.00	–
663	396279.98	2233466.27	Картометрический метод	5.00	–
664	396332.66	2233478.38	Картометрический метод	5.00	–

			метод		
665	396334.23	2233471.52	Картометрический метод	5.00	–
666	396412.99	2233490.26	Картометрический метод	5.00	–
667	396434.93	2233495.48	Картометрический метод	5.00	–
668	396450.52	2233500.04	Картометрический метод	5.00	–
669	396478.98	2233508.83	Картометрический метод	5.00	–
670	396500.77	2233515.70	Картометрический метод	5.00	–
671	396512.27	2233519.56	Картометрический метод	5.00	–
672	396529.41	2233525.97	Картометрический метод	5.00	–
673	396553.99	2233536.07	Картометрический метод	5.00	–
674	396603.02	2233556.80	Картометрический метод	5.00	–
675	396638.10	2233571.41	Картометрический метод	5.00	–
676	396718.13	2233603.89	Картометрический метод	5.00	–
677	396730.89	2233609.12	Картометрический метод	5.00	–
678	396743.37	2233614.23	Картометрический метод	5.00	–
679	396790.40	2233633.89	Картометрический метод	5.00	–
680	396855.38	2233661.97	Картометрический метод	5.00	–
681	396902.88	2233682.79	Картометрический метод	5.00	–
682	396899.83	2233689.21	Картометрический метод	5.00	–
683	396911.91	2233694.67	Картометрический метод	5.00	–
684	396922.34	2233699.39	Картометрический метод	5.00	–
685	396929.71	2233702.94	Картометрический метод	5.00	–
686	396948.71	2233712.17	Картометрический метод	5.00	–
687	396977.34	2233726.38	Картометрический метод	5.00	–
688	397003.10	2233739.86	Картометрический метод	5.00	–
689	397012.75	2233744.80	Картометрический метод	5.00	–
690	397027.14	2233751.92	Картометрический метод	5.00	–
691	397052.84	2233764.79	Картометрический метод	5.00	–
692	397078.60	2233777.95	Картометрический метод	5.00	–
693	397108.66	2233793.95	Картометрический метод	5.00	–
694	397126.44	2233803.83	Картометрический метод	5.00	–
695	397138.75	2233810.85	Картометрический метод	5.00	–
696	397167.73	2233827.90	Картометрический метод	5.00	–
697	397194.24	2233844.15	Картометрический метод	5.00	–
698	397207.35	2233852.49	Картометрический метод	5.00	–

			метод		
699	397226.82	2233865.28	Картометрический метод	5.00	–
700	397246.05	2233878.43	Картометрический метод	5.00	–
701	397255.56	2233885.16	Картометрический метод	5.00	–
702	397334.61	2233942.15	Картометрический метод	5.00	–
703	397416.20	2234000.46	Картометрический метод	5.00	–
704	397422.51	2233991.45	Картометрический метод	5.00	–
705	397455.59	2234014.62	Картометрический метод	5.00	–
706	397527.23	2234062.44	Картометрический метод	5.00	–
707	397560.38	2234084.53	Картометрический метод	5.00	–
708	397568.70	2234090.07	Картометрический метод	5.00	–
709	397634.06	2234133.63	Картометрический метод	5.00	–
710	397649.23	2234143.75	Картометрический метод	5.00	–
59	397658.09	2234149.65	Картометрический метод	5.00	–
Зона1(4)	–	–	–	–	–
711	396809.44	2234894.31	Картометрический метод	5.00	–
712	396793.84	2234910.61	Картометрический метод	5.00	–
713	396770.01	2234908.85	Картометрический метод	5.00	–
714	396752.93	2234901.82	Картометрический метод	5.00	–
715	396740.51	2234914.06	Геодезический метод	0.10	–
716	396730.57	2234923.86	Геодезический метод	0.10	–
717	396708.10	2234924.30	Геодезический метод	0.10	–
718	396685.47	2234924.75	Геодезический метод	0.10	–
719	396662.30	2234925.22	Геодезический метод	0.10	–
720	396639.40	2234925.66	Геодезический метод	0.10	–
721	396616.32	2234926.13	Геодезический метод	0.10	–
722	396592.41	2234926.60	Геодезический метод	0.10	–
723	396564.83	2234927.15	Геодезический метод	0.10	–
724	396534.23	2234927.75	Геодезический метод	0.10	–
725	396472.00	2234928.70	Геодезический метод	0.10	–
726	396483.01	2234901.46	Картометрический метод	5.00	–
727	396494.40	2234880.62	Картометрический метод	5.00	–
728	396511.62	2234853.70	Картометрический метод	5.00	–
729	396532.09	2234828.88	Картометрический метод	5.00	–
730	396570.31	2234797.33	Картометрический метод	5.00	–
731	396585.27	2234785.19	Картометрический метод	5.00	–
732	396609.24	2234752.77	Геодезический метод	0.20	–
733	396612.97	2234748.09	Геодезический метод	0.20	–
734	396616.86	2234751.19	Геодезический метод	0.20	–
735	396620.30	2234753.79	Геодезический метод	0.10	–
736	396623.74	2234756.49	Геодезический метод	0.10	–
737	396632.03	2234763.52	Геодезический метод	0.10	–
738	396636.78	2234767.34	Геодезический метод	0.10	–
711	396809.44	2234894.31	Картометрический метод	5.00	–



## 3. Сведения о характерных точках части (частей) границы объекта

Обозначение характерных точек части границы	Координаты, м		Метод определения координат характерной точки	Средняя квадратическая погрешность положения характерной точки ( $M_f$ ), м	Описание обозначения точки на местности (при наличии)
	X	Y			
1	2	3	4	5	6
-	-	-	-	-	-

Текстовое описание местоположения границ объекта		
Прохождение границы		Описание прохождения границы
от точки	до точки	
1	2	3
-	-	-

**ГРАФИЧЕСКОЕ ОПИСАНИЕ**  
местоположения границ населенных пунктов, территориальных зон,  
особо охраняемых природных территорий,  
зон с особыми условиями использования территории  
**Территориальная зона ТР-1 "Зона транспортной инфраструктуры"**  
(наименование объекта, местоположение границ которого описано (далее - объект))

Раздел 1

Сведения об объекте

Сведения об объекте		
№ п/п	Характеристики объекта	Описание характеристик
1	2	3
1	Местоположение объекта	Пензенская область, Бессоновский район, Бессоновский сельсовет, с. Ухтинка
2	Площадь объекта +/- величина погрешности определения площади (P+/- Дельта P)	20352 кв.м ± 57 кв.м
3	Иные характеристики объекта	-

## Раздел 2

Сведения о местоположении границ объекта					
1. Система координат МСК-58, зона 2					
2. Сведения о характерных точках границ объекта					
Обозначение характерных точек границ	Координаты, м		Метод определения координат характерной точки	Средняя квадратическая погрешность положения характерной точки (M <sub>t</sub> ), м	Описание обозначения точки на местности (при наличии)
	X	Y			
1	2	3	4	5	6
1	390573.71	2231824.28	Геодезический метод	0.20	–
2	390597.30	2231846.27	Геодезический метод	0.20	–
3	390604.55	2231853.30	Геодезический метод	0.20	–
4	390609.89	2231858.04	Геодезический метод	0.20	–
5	390619.42	2231867.79	Геодезический метод	0.20	–
6	390637.22	2231886.42	Геодезический метод	0.20	–
7	390646.45	2231896.56	Геодезический метод	0.20	–
8	390647.63	2231897.91	Геодезический метод	0.20	–
9	390685.30	2231940.57	Геодезический метод	0.20	–
10	390681.32	2231943.81	Геодезический метод	0.20	–
11	390645.27	2231975.50	Геодезический метод	0.20	–
12	390638.41	2231981.32	Геодезический метод	0.20	–
13	390601.51	2231939.35	Геодезический метод	0.20	–
14	390600.14	2231937.79	Геодезический метод	0.20	–
15	390591.95	2231928.79	Геодезический метод	0.20	–
16	390583.28	2231919.71	Геодезический метод	0.20	–
17	390575.09	2231911.14	Геодезический метод	0.20	–
18	390565.55	2231901.39	Геодезический метод	0.20	–
19	390560.83	2231897.27	Геодезический метод	0.20	–
20	390554.49	2231891.13	Геодезический метод	0.20	–
21	390533.98	2231872.00	Геодезический метод	0.20	–
22	390521.91	2231860.82	Геодезический метод	0.20	–
23	390507.49	2231848.67	Геодезический метод	0.20	–
24	390499.75	2231842.93	Геодезический метод	0.20	–
25	390482.20	2231829.80	Геодезический метод	0.20	–
26	390476.30	2231825.60	Геодезический метод	0.20	–
27	390469.33	2231820.87	Геодезический метод	0.20	–
28	390457.40	2231813.37	Геодезический метод	0.20	–
29	390437.65	2231801.91	Геодезический метод	0.20	–
30	390418.30	2231790.58	Геодезический метод	0.20	–
31	390411.23	2231786.61	Геодезический метод	0.20	–
32	390413.86	2231778.03	Геодезический метод	0.20	–
33	390412.88	2231755.43	Геодезический метод	0.20	–
34	390410.83	2231717.72	Геодезический метод	0.20	–
35	390423.14	2231723.10	Геодезический метод	0.20	–
36	390430.92	2231726.83	Геодезический метод	0.20	–
37	390437.45	2231730.23	Геодезический метод	0.20	–
38	390439.39	2231731.33	Геодезический метод	0.20	–
39	390458.77	2231741.51	Геодезический метод	0.20	–
40	390480.11	2231754.04	Геодезический метод	0.20	–
41	390497.98	2231765.39	Геодезический метод	0.20	–
42	390511.66	2231774.67	Геодезический метод	0.20	–
43	390518.72	2231779.69	Геодезический метод	0.20	–
44	390536.32	2231792.86	Геодезический метод	0.20	–
45	390544.43	2231798.88	Геодезический метод	0.20	–
46	390556.54	2231808.43	Геодезический метод	0.20	–
1	390573.71	2231824.28	Геодезический метод	0.20	–
3. Сведения о характерных точках части (частей) границы объекта					
Обозначение	Координаты, м		Метод определения	Средняя	Описание

характерных точек части границы	X	Y	координат характерной точки	квадратическая погрешность положения характерной точки ( $M_t$ ), м	обозначения точки на местности (при наличии)
1	2	3	4	5	6
-	-	-	-	-	-

Текстовое описание местоположения границ объекта		
Прохождение границы		Описание прохождения границы
от точки	до точки	
1	2	3
-	-	-

**ГРАФИЧЕСКОЕ ОПИСАНИЕ**  
местоположения границ населенных пунктов, территориальных зон,  
особо охраняемых природных территорий,  
зон с особыми условиями использования территории  
**Территориальная зона ТР-1 "Зона транспортной инфраструктуры"**  
(наименование объекта, местоположение границ которого описано (далее - объект))

Раздел 1

Сведения об объекте

Сведения об объекте		
№ п/п	Характеристики объекта	Описание характеристик
1	2	3
1	Местоположение объекта	Пензенская область, Бессоновский район, Бессоновский сельсовет
2	Площадь объекта +/- величина погрешности определения площади (P+/- Дельта P)	1107798 кв.м ± 18791 кв.м
3	Иные характеристики объекта	-

## Раздел 2

Сведения о местоположении границ объекта					
1. Система координат <u>МСК-58, зона 2</u>					
2. Сведения о характерных точках границ объекта					
Обозначение характерных точек границ	Координаты, м		Метод определения координат характерной точки	Средняя квадратическая погрешность положения характерной точки ( $M_t$ ), м	Описание обозначения точки на местности (при наличии)
	X	Y			
1	2	3	4	5	6
Зона1(1)	–	–	–	–	–
1	401076.78	2244652.18	Картометрический метод	5.00	–
2	401054.30	2244852.52	Картометрический метод	5.00	–
3	401048.86	2245021.19	Картометрический метод	5.00	–
4	400876.53	2244967.42	Картометрический метод	5.00	–
5	400836.49	2244934.38	Картометрический метод	5.00	–
6	400845.68	2244923.48	Картометрический метод	5.00	–
7	400837.63	2244897.13	Картометрический метод	5.00	–
8	400918.76	2244802.20	Картометрический метод	5.00	–
9	400945.39	2244805.12	Картометрический метод	5.00	–
1	401076.78	2244652.18	Картометрический метод	5.00	–
Зона1(2)	–	–	–	–	–
10	395929.11	2229252.93	Картометрический метод	5.00	–
11	395924.23	2229286.65	Картометрический метод	5.00	–
12	395905.12	2229337.05	Картометрический метод	5.00	–
13	395903.74	2229365.75	Картометрический метод	5.00	–
14	395934.75	2229397.98	Картометрический метод	5.00	–
15	395932.96	2229418.52	Картометрический метод	5.00	–
16	395919.91	2229477.18	Картометрический метод	5.00	–
17	395912.19	2229531.55	Картометрический метод	5.00	–
18	395893.19	2229576.83	Картометрический метод	5.00	–
19	395825.76	2229618.56	Картометрический метод	5.00	–
20	395814.57	2229631.09	Картометрический метод	5.00	–
21	395805.10	2229679.45	Картометрический метод	5.00	–
22	395812.08	2229686.15	Картометрический метод	5.00	–
23	395854.59	2229690.02	Картометрический метод	5.00	–
24	395871.09	2229693.32	Картометрический	5.00	–



			метод		
25	395858.47	2229764.80	Картометрический метод	5.00	–
26	395850.56	2229872.24	Картометрический метод	5.00	–
27	395716.68	2229818.69	Картометрический метод	5.00	–
28	395719.30	2229710.33	Картометрический метод	5.00	–
29	395723.61	2229654.34	Картометрический метод	5.00	–
30	395727.30	2229632.20	Картометрический метод	5.00	–
31	395853.26	2229325.37	Картометрический метод	5.00	–
32	395866.46	2229311.84	Картометрический метод	5.00	–
33	395888.19	2229262.81	Картометрический метод	5.00	–
34	395901.73	2229240.79	Картометрический метод	5.00	–
35	395909.21	2229241.07	Картометрический метод	5.00	–
10	395929.11	2229252.93	Картометрический метод	5.00	–
Зона1(3)	–	–	–	–	–
36	400798.33	2244021.96	Картометрический метод	5.00	–
37	400811.77	2244049.61	Картометрический метод	5.00	–
38	400821.95	2244074.73	Картометрический метод	5.00	–
39	400829.88	2244100.19	Картометрический метод	5.00	–
40	400835.11	2244124.74	Картометрический метод	5.00	–
41	400838.03	2244146.89	Картометрический метод	5.00	–
42	400839.63	2244173.12	Картометрический метод	5.00	–
43	400839.40	2244198.93	Картометрический метод	5.00	–
44	400837.45	2244221.23	Картометрический метод	5.00	–
45	400831.57	2244255.44	Картометрический метод	5.00	–
46	400827.91	2244274.16	Картометрический метод	5.00	–
47	400820.75	2244311.64	Картометрический метод	5.00	–
48	400813.87	2244346.85	Картометрический метод	5.00	–
49	400809.34	2244368.71	Картометрический метод	5.00	–
50	400798.94	2244414.30	Картометрический метод	5.00	–
51	400789.82	2244453.92	Картометрический метод	5.00	–
52	400782.04	2244493.31	Картометрический метод	5.00	–
53	400777.06	2244520.02	Картометрический метод	5.00	–
54	400771.12	2244549.50	Картометрический метод	5.00	–
55	400763.21	2244582.30	Картометрический метод	5.00	–
56	400757.00	2244609.61	Картометрический метод	5.00	–

57	400754.83	2244619.87	Картометрический метод	5.00	–
58	400752.47	2244632.78	Картометрический метод	5.00	–
59	400749.57	2244646.01	Картометрический метод	5.00	–
60	400746.28	2244664.77	Картометрический метод	5.00	–
61	400740.33	2244693.91	Картометрический метод	5.00	–
62	400736.77	2244720.00	Картометрический метод	5.00	–
63	400735.24	2244737.06	Картометрический метод	5.00	–
64	400734.45	2244757.20	Картометрический метод	5.00	–
65	400734.93	2244776.80	Картометрический метод	5.00	–
66	400736.66	2244796.10	Картометрический метод	5.00	–
67	400738.32	2244807.80	Картометрический метод	5.00	–
68	400739.80	2244815.15	Картометрический метод	5.00	–
69	400743.82	2244833.91	Картометрический метод	5.00	–
70	400748.38	2244848.81	Картометрический метод	5.00	–
71	400756.24	2244868.65	Картометрический метод	5.00	–
72	400764.45	2244885.88	Картометрический метод	5.00	–
73	400774.12	2244903.74	Картометрический метод	5.00	–
74	400785.46	2244922.01	Картометрический метод	5.00	–
75	400795.89	2244936.38	Картометрический метод	5.00	–
76	400803.00	2244944.48	Картометрический метод	5.00	–
77	400770.67	2244934.39	Картометрический метод	5.00	–
78	400766.19	2244928.98	Картометрический метод	5.00	–
79	400751.51	2244904.56	Картометрический метод	5.00	–
80	400744.80	2244891.12	Картометрический метод	5.00	–
81	400736.25	2244873.41	Картометрический метод	5.00	–
82	400730.31	2244857.39	Картометрический метод	5.00	–
83	400725.07	2244839.55	Картометрический метод	5.00	–
84	400718.44	2244819.88	Картометрический метод	5.00	–
85	400716.81	2244811.78	Картометрический метод	5.00	–
86	400714.69	2244794.70	Картометрический метод	5.00	–
87	400712.34	2244772.14	Картометрический метод	5.00	–
88	400711.41	2244754.29	Картометрический метод	5.00	–
89	400711.41	2244742.88	Картометрический метод	5.00	–
90	400712.87	2244727.50	Картометрический метод	5.00	–

91	400715.69	2244702.83	Картометрический метод	5.00	–
92	400718.86	2244683.86	Картометрический метод	5.00	–
93	400720.31	2244671.46	Картометрический метод	5.00	–
94	400723.61	2244657.68	Картометрический метод	5.00	–
95	400728.31	2244638.48	Картометрический метод	5.00	–
96	400732.21	2244621.71	Картометрический метод	5.00	–
97	400738.34	2244597.76	Картометрический метод	5.00	–
98	400740.80	2244585.49	Картометрический метод	5.00	–
99	400744.60	2244566.73	Картометрический метод	5.00	–
100	400749.13	2244543.71	Картометрический метод	5.00	–
101	400755.57	2244514.02	Картометрический метод	5.00	–
102	400763.54	2244474.00	Картометрический метод	5.00	–
103	400768.72	2244450.28	Картометрический метод	5.00	–
104	400772.80	2244433.65	Картометрический метод	5.00	–
105	400775.69	2244419.89	Картометрический метод	5.00	–
106	400777.21	2244413.92	Картометрический метод	5.00	–
107	400779.90	2244398.79	Картометрический метод	5.00	–
108	400782.36	2244386.18	Картометрический метод	5.00	–
109	400784.06	2244375.27	Картометрический метод	5.00	–
110	400787.52	2244360.06	Картометрический метод	5.00	–
111	400791.58	2244342.43	Картометрический метод	5.00	–
112	400797.95	2244318.08	Картометрический метод	5.00	–
113	400803.00	2244291.73	Картометрический метод	5.00	–
114	400807.68	2244269.25	Картометрический метод	5.00	–
115	400811.75	2244245.79	Картометрический метод	5.00	–
116	400815.10	2244226.55	Картометрический метод	5.00	–
117	400818.25	2244203.75	Картометрический метод	5.00	–
118	400819.38	2244185.51	Картометрический метод	5.00	–
119	400819.38	2244175.21	Картометрический метод	5.00	–
120	400818.11	2244162.65	Картометрический метод	5.00	–
121	400816.61	2244149.66	Картометрический метод	5.00	–
122	400814.71	2244135.77	Картометрический метод	5.00	–
123	400809.68	2244113.48	Картометрический метод	5.00	–
124	400804.99	2244095.36	Картометрический метод	5.00	–

125	400799.94	2244080.13	Картометрический метод	5.00	–
126	400794.65	2244065.92	Картометрический метод	5.00	–
127	400789.22	2244053.04	Картометрический метод	5.00	–
128	400782.31	2244038.88	Картометрический метод	5.00	–
129	400776.16	2244029.38	Картометрический метод	5.00	–
130	400774.39	2244026.58	Картометрический метод	5.00	–
131	400779.33	2244006.83	Картометрический метод	5.00	–
132	400794.88	2244015.93	Картометрический метод	5.00	–
36	400798.33	2244021.96	Картометрический метод	5.00	–
Зона1(4)	–	–	–	–	–
133	400119.51	2243305.09	Геодезический метод	0.10	–
134	400129.81	2243314.33	Геодезический метод	0.10	–
135	400139.29	2243322.98	Геодезический метод	0.10	–
136	400155.00	2243337.71	Геодезический метод	0.10	–
137	400173.80	2243356.10	Геодезический метод	0.10	–
138	400184.91	2243367.38	Геодезический метод	0.10	–
139	400194.59	2243377.66	Геодезический метод	0.10	–
140	400211.77	2243396.28	Геодезический метод	0.10	–
141	400223.94	2243409.61	Геодезический метод	0.10	–
142	400233.39	2243419.89	Геодезический метод	0.10	–
143	400242.54	2243429.69	Геодезический метод	0.10	–
144	400257.53	2243445.26	Геодезический метод	0.10	–
145	400266.60	2243454.42	Геодезический метод	0.10	–
146	400279.22	2243466.94	Геодезический метод	0.10	–
147	400292.08	2243479.55	Геодезический метод	0.10	–
148	400305.32	2243492.50	Геодезический метод	0.10	–
149	400315.99	2243503.90	Геодезический метод	0.10	–
150	400326.70	2243516.09	Геодезический метод	0.10	–
151	400337.54	2243527.70	Геодезический метод	0.10	–
152	400349.72	2243540.56	Геодезический метод	0.10	–
153	400364.95	2243556.04	Геодезический метод	0.10	–
154	400381.49	2243571.91	Геодезический метод	0.10	–
155	400396.45	2243586.66	Геодезический метод	0.10	–
156	400406.00	2243596.50	Геодезический метод	0.10	–
157	400418.52	2243608.97	Геодезический метод	0.10	–
158	400426.43	2243617.07	Геодезический метод	0.10	–
159	400434.42	2243625.32	Геодезический метод	0.10	–
160	400443.61	2243635.12	Геодезический метод	0.10	–
161	400448.78	2243640.63	Геодезический метод	0.10	–
162	400452.57	2243644.67	Геодезический метод	0.10	–
163	400458.46	2243651.15	Геодезический метод	0.10	–
164	400463.52	2243656.69	Геодезический метод	0.10	–
165	400472.57	2243666.71	Геодезический метод	0.10	–
166	400481.24	2243676.49	Геодезический метод	0.10	–
167	400490.54	2243686.92	Геодезический метод	0.10	–
168	400505.75	2243702.32	Геодезический метод	0.10	–
169	400508.34	2243704.39	Геодезический метод	0.10	–
170	400513.45	2243709.71	Геодезический метод	0.10	–
171	400521.85	2243718.91	Геодезический метод	0.10	–
172	400538.02	2243735.77	Геодезический метод	0.10	–
173	400555.60	2243754.31	Геодезический метод	0.10	–
174	400574.52	2243774.17	Геодезический метод	0.10	–
175	400584.62	2243784.73	Геодезический метод	0.10	–
176	400596.63	2243797.18	Геодезический метод	0.10	–
177	400601.08	2243801.88	Геодезический метод	0.10	–
178	400606.90	2243807.91	Геодезический метод	0.10	–
179	400615.60	2243816.93	Геодезический метод	0.10	–
180	400630.04	2243831.85	Геодезический метод	0.10	–

181	400648.66	2243851.10	Геодезический метод	0.10	–
182	400647.48	2243880.56	Геодезический метод	0.10	–
183	400611.37	2243844.18	Геодезический метод	0.10	–
184	400595.85	2243828.84	Геодезический метод	0.10	–
185	400578.95	2243811.48	Геодезический метод	0.10	–
186	400549.51	2243779.50	Геодезический метод	0.10	–
187	400531.70	2243760.62	Геодезический метод	0.10	–
188	400497.59	2243725.58	Геодезический метод	0.10	–
189	400492.22	2243720.00	Геодезический метод	0.10	–
190	400457.48	2243686.25	Геодезический метод	0.10	–
191	400435.44	2243661.51	Геодезический метод	0.10	–
192	400398.13	2243620.68	Геодезический метод	0.10	–
193	400354.82	2243577.14	Геодезический метод	0.10	–
194	400322.11	2243541.52	Геодезический метод	0.10	–
195	400296.85	2243515.21	Геодезический метод	0.10	–
196	400271.74	2243490.83	Геодезический метод	0.10	–
197	400239.31	2243456.57	Геодезический метод	0.10	–
198	400207.13	2243421.64	Геодезический метод	0.10	–
199	400180.49	2243392.56	Геодезический метод	0.10	–
200	400159.73	2243370.79	Геодезический метод	0.10	–
201	400144.86	2243357.14	Геодезический метод	0.10	–
202	400127.38	2243341.40	Геодезический метод	0.10	–
203	400101.70	2243316.70	Геодезический метод	0.10	–
204	400056.92	2243279.20	Геодезический метод	0.10	–
205	400022.97	2243252.65	Геодезический метод	0.10	–
206	400007.97	2243240.73	Геодезический метод	0.10	–
207	399990.20	2243224.28	Геодезический метод	0.10	–
208	399965.60	2243203.65	Геодезический метод	0.10	–
209	399939.50	2243182.55	Геодезический метод	0.10	–
210	399922.89	2243169.53	Геодезический метод	0.10	–
211	399903.70	2243152.88	Геодезический метод	0.10	–
212	399872.90	2243128.30	Геодезический метод	0.10	–
213	399847.46	2243107.67	Геодезический метод	0.10	–
214	399828.23	2243091.25	Геодезический метод	0.10	–
215	399794.17	2243065.64	Геодезический метод	0.10	–
216	399787.64	2243060.30	Геодезический метод	0.10	–
217	399773.18	2243048.85	Геодезический метод	0.10	–
218	399759.86	2243038.75	Геодезический метод	0.10	–
219	399737.88	2243020.60	Геодезический метод	0.10	–
220	399713.22	2243000.66	Геодезический метод	0.10	–
221	399686.22	2242976.94	Геодезический метод	0.10	–
222	399651.54	2242947.70	Геодезический метод	0.10	–
223	399617.46	2242920.45	Геодезический метод	0.10	–
224	399592.23	2242900.66	Геодезический метод	0.10	–
225	399568.31	2242881.13	Геодезический метод	0.10	–
226	399545.77	2242861.55	Геодезический метод	0.10	–
227	399521.35	2242841.23	Геодезический метод	0.10	–
228	399501.76	2242825.12	Геодезический метод	0.10	–
229	399477.80	2242808.69	Геодезический метод	0.10	–
230	399458.38	2242795.17	Геодезический метод	0.10	–
231	399443.14	2242784.97	Геодезический метод	0.10	–
232	399422.99	2242772.06	Геодезический метод	0.10	–
233	399399.03	2242758.30	Геодезический метод	0.10	–
234	399357.92	2242738.72	Геодезический метод	0.10	–
235	399325.08	2242724.05	Геодезический метод	0.10	–
236	399306.78	2242693.81	Геодезический метод	0.10	–
237	399319.21	2242698.66	Геодезический метод	0.10	–
238	399344.83	2242708.70	Геодезический метод	0.10	–
239	399367.81	2242717.96	Геодезический метод	0.10	–
240	399391.54	2242728.29	Геодезический метод	0.10	–
241	399411.21	2242737.96	Геодезический метод	0.10	–
242	399423.05	2242744.49	Геодезический метод	0.10	–
243	399432.88	2242750.41	Геодезический метод	0.10	–
244	399445.24	2242758.38	Геодезический метод	0.10	–
245	399460.22	2242768.60	Геодезический метод	0.10	–
246	399478.30	2242781.02	Геодезический метод	0.10	–
247	399491.07	2242789.47	Геодезический метод	0.10	–

248	399501.43	2242796.81	Геодзический метод	0.10	–
249	399512.19	2242804.93	Геодзический метод	0.10	–
250	399522.88	2242814.48	Геодзический метод	0.10	–
251	399536.95	2242827.26	Геодзический метод	0.10	–
252	399551.89	2242839.92	Геодзический метод	0.10	–
253	399563.48	2242848.28	Геодзический метод	0.10	–
254	399574.41	2242857.81	Геодзический метод	0.10	–
255	399580.32	2242862.53	Геодзический метод	0.10	–
256	399591.90	2242872.70	Геодзический метод	0.10	–
257	399605.62	2242884.05	Геодзический метод	0.10	–
258	399614.89	2242891.59	Геодзический метод	0.10	–
259	399627.00	2242901.32	Геодзический метод	0.10	–
260	399639.38	2242911.19	Геодзический метод	0.10	–
261	399646.60	2242916.91	Геодзический метод	0.10	–
262	399652.16	2242921.32	Геодзический метод	0.10	–
263	399659.21	2242926.90	Геодзический метод	0.10	–
264	399666.70	2242932.84	Геодзический метод	0.10	–
265	399677.61	2242941.53	Геодзический метод	0.10	–
266	399684.53	2242947.08	Геодзический метод	0.10	–
267	399699.75	2242960.71	Геодзический метод	0.10	–
268	399718.40	2242976.97	Геодзический метод	0.10	–
269	399736.21	2242991.78	Геодзический метод	0.10	–
270	399750.97	2243004.14	Геодзический метод	0.10	–
271	399772.15	2243020.79	Геодзический метод	0.10	–
272	399802.08	2243043.75	Геодзический метод	0.10	–
273	399807.62	2243048.28	Геодзический метод	0.10	–
274	399816.06	2243055.28	Геодзический метод	0.10	–
275	399832.54	2243068.90	Геодзический метод	0.10	–
276	399860.00	2243091.56	Геодзический метод	0.10	–
277	399877.00	2243105.53	Геодзический метод	0.10	–
278	399894.45	2243119.84	Геодзический метод	0.10	–
279	399912.91	2243134.93	Геодзический метод	0.10	–
280	399930.95	2243149.64	Геодзический метод	0.10	–
281	399942.89	2243159.34	Геодзический метод	0.10	–
282	399952.54	2243167.17	Геодзический метод	0.10	–
283	399960.67	2243173.76	Геодзический метод	0.10	–
284	399967.25	2243179.09	Геодзический метод	0.10	–
285	399977.28	2243187.18	Геодзический метод	0.10	–
286	399980.85	2243190.00	Геодзический метод	0.10	–
287	399985.04	2243193.44	Геодзический метод	0.10	–
288	399990.82	2243198.10	Геодзический метод	0.10	–
289	399999.44	2243205.04	Геодзический метод	0.10	–
290	400014.08	2243218.74	Геодзический метод	0.10	–
291	400024.95	2243229.21	Геодзический метод	0.10	–
292	400034.65	2243237.80	Геодзический метод	0.10	–
293	400050.91	2243250.72	Геодзический метод	0.10	–
294	400068.70	2243264.15	Геодзический метод	0.10	–
295	400077.10	2243270.20	Геодзический метод	0.10	–
296	400086.94	2243277.65	Геодзический метод	0.10	–
297	400099.13	2243287.57	Геодзический метод	0.10	–
298	400105.81	2243293.13	Геодзический метод	0.10	–
299	400108.48	2243295.39	Геодзический метод	0.10	–
133	400119.51	2243305.09	Геодзический метод	0.10	–
Зона1(5)	–	–	–	–	–
300	390245.61	2215630.58	Геодзический метод	0.20	–
301	390290.62	2215655.43	Геодзический метод	7.50	–
302	390251.15	2215725.05	Геодзический метод	7.50	–
303	390126.15	2215640.27	Геодзический метод	7.50	–
304	390130.81	2215633.78	Геодзический метод	0.20	–
305	390175.11	2215582.67	Геодзический метод	0.20	–
300	390245.61	2215630.58	Геодзический метод	0.20	–
Зона1(6)	–	–	–	–	–
306	393123.79	2217759.99	Геодзический метод	0.50	–
307	393123.22	2217760.66	Геодзический метод	0.50	–
308	393086.23	2217745.81	Геодзический метод	0.50	–
309	392736.57	2217591.10	Геодзический метод	0.50	–
310	392619.25	2217539.55	Геодзический метод	0.50	–

311	392451.22	2217460.64	Геодзический метод	0.50	–
312	392385.48	2217423.89	Геодзический метод	0.50	–
313	392357.87	2217406.80	Геодзический метод	0.50	–
314	392347.69	2217398.00	Геодзический метод	0.50	–
315	392348.02	2217396.58	Геодзический метод	0.50	–
316	392370.55	2217410.47	Геодзический метод	0.50	–
317	392453.13	2217457.71	Геодзический метод	0.50	–
318	392622.06	2217536.36	Геодзический метод	0.50	–
319	392947.41	2217678.26	Геодзический метод	0.50	–
320	393292.89	2217831.40	Геодзический метод	0.50	–
321	393292.37	2217831.20	Геодзический метод	0.50	–
322	393206.13	2217794.77	Геодзический метод	0.50	–
306	393123.79	2217759.99	Геодзический метод	0.50	–
Зона1(7)	–	–	–	–	–
323	393498.91	2217923.50	Геодзический метод	Геодзический метод	–
324	393500.93	2217930.72	Геодзический метод	Геодзический метод	–
325	393308.64	2217838.41	Геодзический метод	Геодзический метод	–
326	393308.26	2217838.22	Геодзический метод	Геодзический метод	–
327	393324.93	2217845.60	Геодзический метод	Геодзический метод	–
328	393431.42	2217892.24	Геодзический метод	Геодзический метод	–
323	393498.91	2217923.50	Геодзический метод	Геодзический метод	–
Зона1(8)	–	–	–	–	–
329	393869.86	2217280.32	Геодзический метод	2.50	–
330	393904.68	2217349.39	Геодзический метод	2.50	–
331	393926.23	2217405.24	Геодзический метод	2.50	–
332	393903.35	2217567.05	Геодзический метод	2.50	–
333	393846.53	2217621.06	Геодзический метод	2.50	–
334	393820.21	2217672.85	Геодзический метод	2.50	–
335	393766.68	2217830.51	Геодзический метод	2.50	–
336	393729.75	2217935.85	Геодзический метод	2.50	–
337	393713.09	2217945.60	Геодзический метод	2.50	–
338	393696.26	2217968.56	Геодзический метод	2.50	–
339	393551.22	2217907.95	Геодзический метод	2.50	–
340	393548.65	2217897.95	Геодзический метод	2.50	–
341	393533.71	2217888.64	Геодзический метод	2.50	–
342	393535.14	2217884.96	Геодзический метод	2.50	–
343	393520.98	2217879.90	Геодзический метод	2.50	–
344	393474.43	2217862.96	Геодзический метод	2.50	–
345	393376.28	2217818.30	Геодзический метод	2.50	–
346	392903.22	2217610.83	Геодзический метод	2.50	–
347	393109.95	2217236.08	Геодзический метод	2.50	–
348	392727.22	2216968.96	Геодзический метод	2.50	–
349	392791.07	2216983.09	Геодзический метод	2.50	–
350	392828.89	2216991.23	Геодзический метод	2.50	–
351	392953.57	2217001.34	Геодзический метод	2.50	–
352	393025.91	2217006.07	Геодзический метод	2.50	–
353	393194.25	2217063.91	Геодзический метод	2.50	–
354	393339.45	2217101.37	Геодзический метод	2.50	–
355	393443.70	2217139.13	Геодзический метод	2.50	–
356	393535.23	2217195.94	Геодзический метод	2.50	–
357	393659.03	2217255.25	Геодзический метод	2.50	–
358	393752.34	2217259.83	Геодзический метод	2.50	–
329	393869.86	2217280.32	Геодзический метод	2.50	–
Зона1(9)	–	–	–	–	–
359	390959.05	2217505.29	Геодзический метод	2.50	–
360	391027.93	2217556.69	Геодзический метод	2.50	–
361	391052.59	2217631.66	Геодзический метод	2.50	–
362	390894.10	2217775.42	Геодзический метод	2.50	–
363	390867.37	2217718.71	Геодзический метод	2.50	–
364	390689.14	2217524.22	Геодзический метод	2.50	–
365	390791.96	2217383.21	Геодзический метод	2.50	–
359	390959.05	2217505.29	Геодзический метод	2.50	–
Зона1(10)	–	–	–	–	–
366	390422.07	2218580.11	Геодзический метод	0.30	–
367	390001.65	2218961.28	Геодзический метод	0.30	–
368	389861.74	2218825.28	Геодзический метод	0.30	–
369	390201.83	2218516.76	Геодзический метод	0.30	–

366	390422.07	2218580.11	Геодезический метод	0.30	–
Зона1(11)	–	–	–	–	–
370	389797.20	2218714.20	Геодезический метод	0.50	–
371	389798.19	2218725.66	Геодезический метод	0.50	–
372	389672.91	2218842.68	Геодезический метод	0.50	–
373	389499.91	2219002.81	Геодезический метод	0.50	–
374	389405.77	2218776.22	Геодезический метод	0.50	–
375	389350.30	2218742.67	Геодезический метод	0.50	–
376	389265.03	2218713.14	Геодезический метод	0.50	–
377	389183.40	2218674.96	Геодезический метод	0.50	–
378	389150.43	2218641.97	Геодезический метод	0.50	–
379	389060.30	2218626.77	Геодезический метод	0.50	–
380	389027.45	2218619.38	Геодезический метод	0.50	–
381	389048.13	2218542.47	Геодезический метод	0.50	–
382	389096.56	2218554.19	Геодезический метод	0.50	–
383	389633.93	2218676.90	Геодезический метод	0.50	–
384	389643.92	2218679.18	Геодезический метод	0.50	–
370	389797.20	2218714.20	Геодезический метод	0.50	–
Зона1(12)	–	–	–	–	–
385	390199.32	2215534.92	Геодезический метод	0.50	–
386	390202.52	2215537.68	Геодезический метод	0.50	–
387	390202.17	2215542.13	Геодезический метод	0.50	–
388	390197.89	2215549.52	Геодезический метод	0.50	–
389	390193.35	2215555.12	Геодезический метод	0.50	–
390	390192.45	2215556.04	Геодезический метод	0.50	–
391	390195.01	2215546.80	Геодезический метод	0.50	–
392	390194.02	2215539.43	Геодезический метод	0.50	–
393	390171.10	2215527.17	Геодезический метод	0.50	–
394	390181.07	2215528.24	Геодезический метод	0.50	–
395	390190.51	2215531.36	Геодезический метод	0.50	–
385	390199.32	2215534.92	Геодезический метод	0.50	–
Зона1(13)	–	–	–	–	–
396	390258.10	2215507.22	Геодезический метод	0.50	–
397	390249.40	2215516.81	Геодезический метод	0.50	–
398	390248.87	2215525.63	Геодезический метод	0.50	–
399	390277.69	2215540.68	Геодезический метод	0.50	–
400	390292.93	2215551.04	Геодезический метод	0.50	–
401	390215.72	2215515.16	Геодезический метод	0.50	–
402	390217.54	2215513.25	Геодезический метод	0.50	–
403	390230.74	2215507.15	Геодезический метод	0.50	–
404	390244.22	2215493.38	Геодезический метод	0.50	–
396	390258.10	2215507.22	Геодезический метод	0.50	–
Зона1(14)	–	–	–	–	–
405	390919.53	2215909.99	Геодезический метод	0.50	–
406	390958.39	2215944.11	Геодезический метод	0.50	–
407	391024.96	2216004.27	Геодезический метод	0.50	–
408	391078.36	2216056.77	Геодезический метод	0.50	–
409	391180.24	2216174.67	Геодезический метод	0.50	–
410	391199.65	2216197.96	Геодезический метод	0.50	–
411	391196.59	2216200.74	Геодезический метод	0.50	–
412	391148.74	2216146.29	Геодезический метод	0.50	–
413	391089.41	2216080.96	Геодезический метод	0.50	–
414	391043.43	2216032.31	Геодезический метод	0.50	–
415	390962.54	2215953.53	Геодезический метод	0.50	–
416	390914.03	2215912.45	Геодезический метод	0.50	–
417	390840.01	2215851.88	Геодезический метод	0.50	–
418	390783.36	2215809.66	Геодезический метод	0.50	–
419	390713.69	2215762.73	Геодезический метод	0.50	–
420	390641.50	2215723.61	Геодезический метод	0.50	–
421	390352.79	2215578.86	Геодезический метод	0.50	–
422	390382.56	2215590.19	Геодезический метод	0.50	–
423	390438.23	2215615.67	Геодезический метод	0.50	–
424	390542.27	2215666.29	Геодезический метод	0.50	–
425	390668.14	2215729.47	Геодезический метод	0.50	–
426	390697.19	2215746.24	Геодезический метод	0.50	–
427	390744.70	2215777.02	Геодезический метод	0.50	–
428	390776.97	2215797.06	Геодезический метод	0.50	–



429	390822.91	2215830.12	Геодезический метод	0.50	–
405	390919.53	2215909.99	Геодезический метод	0.50	–
Зона1(15)	–	–	–	–	–
430	390710.19	2215790.06	Геодезический метод	0.50	–
431	390775.75	2215834.68	Геодезический метод	0.50	–
432	390770.12	2215833.65	Геодезический метод	0.50	–
433	390632.88	2215747.75	Геодезический метод	0.50	–
434	390478.71	2215671.69	Геодезический метод	0.50	–
435	390452.12	2215659.06	Геодезический метод	0.50	–
436	390421.62	2215639.99	Геодезический метод	0.50	–
437	390634.63	2215744.80	Геодезический метод	0.50	–
430	390710.19	2215790.06	Геодезический метод	0.50	–
Зона1(16)	–	–	–	–	–
438	391730.72	2216739.30	Геодезический метод	0.50	–
439	391740.87	2216746.44	Геодезический метод	0.50	–
440	391692.13	2216726.64	Геодезический метод	0.50	–
441	391657.10	2216698.82	Геодезический метод	0.50	–
442	391651.11	2216693.29	Геодезический метод	0.50	–
443	391663.26	2216698.97	Геодезический метод	0.50	–
444	391697.65	2216725.88	Геодезический метод	0.50	–
438	391730.72	2216739.30	Геодезический метод	0.50	–
Зона1(17)	–	–	–	–	–
445	391395.32	2216415.36	Геодезический метод	0.50	–
446	391512.90	2216540.67	Геодезический метод	0.50	–
447	391566.74	2216603.14	Геодезический метод	0.50	–
448	391568.95	2216609.92	Геодезический метод	0.50	–
449	391452.23	2216486.82	Геодезический метод	0.50	–
450	391292.13	2216309.47	Геодезический метод	0.50	–
451	391246.26	2216257.26	Геодезический метод	0.50	–
452	391248.73	2216256.32	Геодезический метод	0.50	–
453	391254.20	2216260.56	Геодезический метод	0.50	–
454	391288.56	2216298.16	Геодезический метод	0.50	–
445	391395.32	2216415.36	Геодезический метод	0.50	–
Зона1(18)	–	–	–	–	–
455	391194.39	2216235.28	Геодезический метод	0.50	–
456	391207.91	2216250.01	Геодезический метод	0.50	–
457	391204.14	2216250.84	Геодезический метод	0.50	–
458	391201.72	2216248.12	Геодезический метод	0.50	–
459	391198.44	2216248.30	Геодезический метод	0.50	–
460	391194.60	2216247.52	Геодезический метод	0.50	–
461	391191.64	2216243.42	Геодезический метод	0.50	–
462	391191.24	2216240.32	Геодезический метод	0.50	–
463	391189.94	2216236.26	Геодезический метод	0.50	–
455	391194.39	2216235.28	Геодезический метод	0.50	–
Зона1(19)	–	–	–	–	–
464	391120.56	2216160.34	Геодезический метод	0.50	–
465	391104.00	2216141.54	Геодезический метод	0.50	–
466	391096.42	2216128.53	Геодезический метод	0.50	–
467	391178.11	2216217.54	Геодезический метод	0.50	–
468	391175.50	2216219.91	Геодезический метод	0.50	–
469	391161.34	2216205.06	Геодезический метод	0.50	–
464	391120.56	2216160.34	Геодезический метод	0.50	–
Зона1(20)	–	–	–	–	–
470	391027.57	2216056.67	Геодезический метод	0.50	–
471	391096.42	2216128.53	Геодезический метод	0.50	–
472	391104.00	2216141.54	Геодезический метод	0.50	–
473	390963.57	2216001.71	Геодезический метод	0.50	–
474	390974.93	2216005.90	Геодезический метод	0.50	–
470	391027.57	2216056.67	Геодезический метод	0.50	–
Зона1(21)	–	–	–	–	–
475	390908.67	2215939.77	Геодезический метод	0.50	–
476	390961.85	2215993.28	Геодезический метод	0.50	–
477	390974.93	2216005.90	Геодезический метод	0.50	–
478	390963.57	2216001.71	Геодезический метод	0.50	–
479	390956.74	2215994.18	Геодезический метод	0.50	–
480	390894.70	2215933.87	Геодезический метод	0.50	–
481	390843.45	2215889.02	Геодезический метод	0.50	–

482	390804.87	2215859.97	Геодезический метод	0.50	–
483	390780.70	2215841.37	Геодезический метод	0.50	–
484	390775.75	2215834.68	Геодезический метод	0.50	–
485	390849.82	2215889.12	Геодезический метод	0.50	–
475	390908.67	2215939.77	Геодезический метод	0.50	–
Зона1(22)	–	–	–	–	–
486	389396.68	2219303.57	Картометрический метод	5.00	–
487	389427.73	2219340.47	Геодезический метод	2.50	–
488	389377.17	2219383.13	Геодезический метод	2.50	–
489	389369.57	2219374.14	Геодезический метод	2.50	–
490	389357.86	2219384.23	Геодезический метод	2.50	–
491	389313.13	2219422.77	Геодезический метод	2.50	–
492	389254.01	2219475.73	Геодезический метод	2.50	–
493	389171.55	2219547.44	Геодезический метод	2.50	–
494	389071.30	2219637.84	Геодезический метод	2.50	–
495	389024.86	2219680.09	Геодезический метод	2.50	–
496	389007.81	2219696.32	Геодезический метод	2.50	–
497	389000.16	2219703.19	Геодезический метод	2.50	–
498	388989.78	2219711.86	Геодезический метод	2.50	–
499	388983.34	2219716.72	Геодезический метод	2.50	–
500	388978.51	2219720.25	Геодезический метод	2.50	–
501	388971.35	2219724.85	Картометрический метод	5.00	–
502	388966.91	2219727.22	Картометрический метод	5.00	–
503	388963.73	2219728.65	Картометрический метод	5.00	–
504	388957.75	2219730.60	Картометрический метод	5.00	–
505	388952.23	2219731.42	Картометрический метод	5.00	–
506	388945.83	2219731.31	Картометрический метод	5.00	–
507	388938.83	2219730.04	Картометрический метод	5.00	–
508	388932.23	2219727.76	Картометрический метод	5.00	–
509	388925.53	2219724.52	Картометрический метод	5.00	–
510	388917.51	2219719.12	Картометрический метод	5.00	–
511	388911.15	2219713.69	Картометрический метод	5.00	–
512	388907.53	2219710.15	Картометрический метод	5.00	–
513	388902.92	2219705.21	Картометрический метод	5.00	–
514	388895.04	2219696.49	Картометрический метод	5.00	–
515	388908.39	2219684.42	Картометрический метод	5.00	–
516	388916.18	2219693.03	Картометрический метод	5.00	–
517	388920.40	2219697.56	Картометрический метод	5.00	–
518	388923.30	2219700.39	Картометрический метод	5.00	–
519	388928.42	2219704.77	Картометрический метод	5.00	–
520	388934.52	2219708.88	Картометрический метод	5.00	–
521	388939.10	2219711.09	Картометрический метод	5.00	–
522	388943.39	2219712.57	Картометрический метод	5.00	–
523	388947.61	2219713.33	Картометрический метод	5.00	–

524	388951.06	2219713.40	Картометрический метод	5.00	–
525	388953.60	2219713.02	Картометрический метод	5.00	–
526	388957.24	2219711.83	Картометрический метод	5.00	–
527	388958.98	2219711.05	Картометрический метод	5.00	–
528	388962.23	2219709.32	Картометрический метод	5.00	–
529	388968.33	2219705.40	Картометрический метод	5.00	–
530	388972.61	2219702.27	Картометрический метод	5.00	–
531	388978.58	2219697.77	Картометрический метод	5.00	–
532	388988.37	2219689.58	Картометрический метод	5.00	–
533	388995.59	2219683.10	Картометрический метод	5.00	–
534	389012.60	2219666.92	Картометрический метод	5.00	–
535	389059.22	2219624.50	Картометрический метод	5.00	–
536	389159.62	2219533.97	Картометрический метод	5.00	–
537	389242.10	2219462.23	Картометрический метод	5.00	–
538	389301.25	2219409.25	Картометрический метод	5.00	–
539	389346.11	2219370.59	Картометрический метод	5.00	–
540	389357.95	2219360.39	Картометрический метод	5.00	–
541	389346.06	2219346.32	Картометрический метод	5.00	–
486	389396.68	2219303.57	Картометрический метод	5.00	–
Зона1(23)	–	–	–	–	–
542	393533.71	2217888.64	Геодезический метод	0.50	–
543	393548.65	2217897.95	Геодезический метод	0.50	–
544	393551.22	2217907.95	Геодезический метод	0.50	–
545	393603.48	2217929.79	Геодезический метод	0.50	–
546	393696.26	2217968.56	Геодезический метод	0.50	–
547	393693.95	2217973.04	Геодезический метод	0.50	–
548	393676.15	2217966.17	Геодезический метод	0.50	–
549	393546.94	2217911.57	Геодезический метод	0.50	–
550	393544.32	2217900.45	Геодезический метод	0.50	–
551	393533.71	2217893.64	Геодезический метод	0.50	–
552	393515.62	2217898.69	Геодезический метод	0.50	–
553	393467.05	2217881.03	Геодезический метод	0.50	–
554	393368.39	2217836.13	Геодезический метод	0.50	–
555	392626.82	2217511.41	Геодезический метод	0.50	–
556	392566.67	2217483.43	Геодезический метод	0.50	–
557	392457.60	2217432.70	Геодезический метод	0.50	–
558	392383.81	2217392.02	Геодезический метод	0.50	–
559	392353.62	2217372.72	Геодезический метод	0.50	–
560	392353.77	2217372.08	Геодезический метод	0.50	–
561	392354.99	2217368.10	Геодезический метод	0.50	–
562	392359.77	2217369.57	Геодезический метод	0.50	–
563	392386.37	2217387.72	Геодезический метод	0.50	–
564	392459.86	2217428.24	Геодезический метод	0.50	–
565	392587.34	2217487.53	Геодезический метод	0.50	–
566	392667.30	2217518.82	Геодезический метод	0.50	–
567	392735.65	2217547.55	Геодезический метод	0.50	–
568	392808.63	2217580.43	Геодезический метод	0.50	–
569	392847.10	2217595.89	Геодезический метод	0.50	–

570	392856.20	2217594.41	Геодезический метод	0.50	–
571	392861.39	2217590.61	Геодезический метод	0.50	–
572	392869.02	2217580.42	Геодезический метод	0.50	–
573	392889.41	2217551.15	Геодезический метод	0.50	–
574	392903.32	2217558.19	Геодезический метод	0.50	–
575	392895.55	2217590.32	Геодезический метод	0.50	–
576	392892.79	2217606.96	Геодезический метод	0.50	–
577	392892.46	2217615.66	Геодезический метод	0.50	–
578	392896.03	2217623.83	Геодезический метод	0.50	–
579	392893.97	2217624.50	Геодезический метод	0.50	–
580	392989.77	2217667.86	Геодезический метод	0.50	–
581	393022.65	2217679.28	Геодезический метод	0.50	–
582	393370.40	2217831.55	Геодезический метод	0.50	–
583	393370.46	2217831.58	Геодезический метод	0.50	–
584	393468.94	2217876.40	Геодезический метод	0.50	–
585	393515.82	2217893.44	Геодезический метод	0.50	–
542	393533.71	2217888.64	Геодезический метод	0.50	–
Зона1(24)	–	–	–	–	–
586	390421.62	2215639.99	Геодезический метод	0.50	–
587	390452.12	2215659.06	Геодезический метод	0.50	–
588	390383.79	2215625.12	Геодезический метод	0.50	–
589	390394.07	2215626.44	Картометрический метод	5.00	–
586	390421.62	2215639.99	Геодезический метод	0.50	–

3. Сведения о характерных точках части (частей) границы объекта

Обозначение характерных точек части границы	Координаты, м		Метод определения координат характерной точки	Средняя квадратическая погрешность положения характерной точки (M <sub>t</sub> ), м	Описание обозначения точки на местности (при наличии)
	X	Y			
1	2	3	4	5	6
–	–	–	–	–	–

Текстовое описание местоположения границ объекта		
Прохождение границы		Описание прохождения границы
от точки	до точки	
1	2	3
-	-	-