

**ДЕПАРТАМЕНТ ГРАДОСТРОИТЕЛЬСТВА И АРХИТЕКТУРЫ
ПЕНЗЕНСКОЙ ОБЛАСТИ**

П Р И К А З

от 01.03.2019 № 20/ОД

г. Пенза

Об утверждении границ охранной зоны существующего поселкового подземного и надземного газопровода протяженностью 5956,0 м., расположенного по адресу: Пензенская область, Неверкинский район, с. Каменный Овраг, и наложению ограничений (обременений) на входящие в них земельные участки

В соответствии с Земельным кодексом Российской Федерации, постановлением Правительства Российской Федерации от 20.11.2000 № 878 «Об утверждении Правил охраны газораспределительных сетей» (с последующими изменениями), постановлением Правительства Пензенской области от 26.12.2011 № 972-пП «О мерах по утверждению границ охранных зон газораспределительных сетей в Пензенской области» (с последующими изменениями), принимая во внимание обращение АО «Кузнецкмежрайгаз», руководствуясь Положением о Департаменте градостроительства и архитектуры Пензенской области, утвержденным постановлением Правительства Пензенской области от 23.01.2017 № 15-пП (с последующими изменениями), **приказываю:**

1. Утвердить границы охранной зоны существующей газораспределительной сети:

1.1. «Поселковый подземный и надземный газопровод, назначение: линейное сооружение-газопровод, Протяженность 5956,0 м., инв.№ 56:249:002:000017010, адрес объекта: Пензенская область, Неверкинский район, с. Каменный Овраг», согласно графическому описанию местоположения и перечню координат характерных точек границ охранной зоны согласно приложению № 1 к настоящему Приказу.

2. Наложить на земельные участки, указанные в приложении № 2 к настоящему Приказу ограничения (обременения), предусмотренные постановлением Правительства Российской Федерации от 20.11.2000 № 878 «Об утверждении Правил охраны газораспределительных сетей» (с последующими изменениями).

3. Убытки, в том числе упущенная выгода, причиненные ограничением прав лиц, указанных в пункте 2 статьи 57.1 Земельного кодекса Российской


Федерации, в связи с утверждением границ охранной зоны подлежат возмещению в полном объеме собственником объекта: «Поселковый подземный и надземный газопровод, назначение: линейное сооружение-газопровод, Протяженность 5956,0 м., инв.№ 56:249:002:000017010, адрес объекта: Пензенская область, Неверкинский район, с. Каменный Овраг» - ОАО «Кузнецкмежрайгаз» ИНН 5803000279, ОГРН 1025800544274 (по состоянию на дату принятия приказа), в соответствии с подпунктом 1 пункта 8 статьи 57.1 Земельного кодекса Российской Федерации.

4. Срок наступления обязанности по возмещению убытков устанавливается в соответствии со статьей 57.1 Земельного кодекса Российской Федерации.

Требование о возмещении убытков может быть направлено лицами, указанными в пункте 2 статьи 57.1 Земельного кодекса Российской Федерации, указанным в подпункте 1 пункта 8 статьи 57.1 Земельного кодекса Российской Федерации правообладателю здания, сооружения, застройщику в срок не более чем пять лет со дня установления, изменения зоны с особыми условиями использования территории, либо со дня, когда указанные лица узнали или должны были узнать об установлении, изменении зоны с особыми условиями использования территории или наступлении указанных обстоятельств.

5. Настоящий приказ разместить (опубликовать) на «Официальном интернет - портале правовой информации» (www.pravo.gov.ru) и на официальном сайте Департамента градостроительства и архитектуры Пензенской области в информационно-телекоммуникационной сети «Интернет».

Начальник Департамента



Л.В. Иоффе

ОПИСАНИЕ МЕСТОПОЛОЖЕНИЯ ГРАНИЦ

Поселковый подземный и надземный газопровод, назначение: линейное сооружение-газопровод, Протяженность 5956,0 м., инв.№ 56:249:002:000017010,
адрес объекта: Пензенская область, Неверкинский район, с. Каменный Овраг
(наименование объекта местоположение границ, которого описано (далее - объект))

Раздел 1

Сведения об объекте		
№ п/п	Характеристики объекта	Описание характеристик
1	2	3
1.	Местоположение объекта	Пензенская область, Неверкинский район, Каменноовражский сельсовет, с. Каменный Овраг; Охранная зона линейного сооружения - газопровод
2.	Площадь объекта ± величина погрешности определения площади (P ± ΔP)	23442 ± 54 кв.м
3.	Иные характеристики объекта	<p>В границах охранной зоны режим использования земель устанавливается с учетом правил охраны газораспределительных сетей, утвержденных постановлением Правительства РФ от 20 ноября 2000г. №878, согласно п. 14-16: 14. На земельные участки, входящие в охранные зоны газораспределительных сетей, в целях предупреждения их повреждения или нарушения условий их нормальной эксплуатации налагаются ограничения (обременения), которыми запрещается лицам, указанным в пункте 2 настоящих Правил:</p> <p>а) строить объекты жилищно-гражданского и производственного назначения;</p> <p>б) сносить и реконструировать мосты, коллекторы, автомобильные и железные дороги с расположенными на них газораспределительными сетями без предварительного выноса этих газопроводов по согласованию с эксплуатационными организациями;</p> <p>в) разрушать берегоукрепительные сооружения, водопропускные устройства, земляные и иные сооружения, предохраняющие газораспределительные сети от разрушений;</p> <p>г) перемещать, повреждать, засыпать и уничтожать опознавательные знаки, контрольно-измерительные пункты и другие устройства газораспределительных сетей;</p> <p>д) устраивать свалки и склады, разливать растворы кислот, солей, щелочей и других химически активных веществ;</p> <p>е) огораживать и перегораживать охранные зоны, препятствовать доступу персонала эксплуатационных организаций к газораспределительным сетям, проведению обслуживания и устранению повреждений газораспределительных сетей;</p> <p>ж) разводить огонь и размещать источники огня;</p> <p>з) рыть погреба, копать и обрабатывать почву сельскохозяйственными и мелиоративными орудиями и механизмами на глубину более 0,3 метра;</p> <p>и) открывать калитки и двери газорегуляторных пунктов, станций катодной и дренажной защиты, люки подземных колодцев, включать или</p>

		<p>отключать электроснабжение средств связи, освещения и систем телемеханики;</p> <p>к) набрасывать, приставлять и привязывать к опорам и надземным газопроводам, ограждениям и зданиям газораспределительных сетей посторонние предметы, лестницы, влезать на них;</p> <p>л) самовольно подключаться к газораспределительным сетям.</p> <p>15. Лесохозяйственные, сельскохозяйственные и другие работы, не подпадающие под ограничения, указанные в пункте 14 настоящих Правил, и не связанные с нарушением земельного горизонта и обработкой почвы на глубину более 0,3 метра, производятся собственниками, владельцами или пользователями земельных участков в охранной зоне газораспределительной сети при условии предварительного письменного уведомления эксплуатационной организации не менее чем за 3 рабочих дня до начала работ.</p> <p>16. Хозяйственная деятельность в охранных зонах газораспределительных сетей, не предусмотренная пунктами 14 и 15 настоящих Правил, при которой производится нарушение поверхности земельного участка и обработка почвы на глубину более 0,3 метра, осуществляется на основании письменного разрешения эксплуатационной организации газораспределительных сетей.</p>
--	--	--

Раздел 2

Сведения о местоположении границ объекта					
1. Система координат <u>МСК-58</u>					
2. Сведения о характерных точках границ объекта					
Обозначение характерных точек границ	Координаты, м		Метод определения координат характерной точки	Средняя квадратическая погрешность положения характерной точки (Мт), м	Описание обозначения точки на местности (при наличии)
	X	Y			
1	2	3	4	5	6
1	333099.33	2350109.50	метод спутниковых и геодезических измерений (определений)	0.1	—
2	333143.38	2350097.68	метод спутниковых и геодезических измерений (определений)	0.1	—
3	333144.48	2350101.51	метод спутниковых и геодезических измерений (определений)	0.1	—
4	333100.57	2350113.30	метод спутниковых и геодезических измерений (определений)	0.1	—
5	333071.40	2350124.50	метод спутниковых и геодезических измерений (определений)	0.1	—
6	333030.96	2350144.02	метод спутниковых и геодезических измерений (определений)	0.1	—
7	333007.24	2350154.09	метод спутниковых и геодезических измерений (определений)	0.1	—
8	333008.06	2350156.02	метод спутниковых и геодезических измерений (определений)	0.1	—
9	332977.12	2350172.22	метод спутниковых и геодезических измерений (определений)	0.1	—
10	332977.99	2350173.82	метод спутниковых и геодезических измерений (определений)	0.1	—
11	332962.83	2350181.90	метод спутниковых и геодезических измерений (определений)	0.1	—
12	332871.89	2350225.56	метод спутниковых и геодезических измерений (определений)	0.1	—
13	332877.81	2350238.49	метод спутниковых и геодезических измерений (определений)	0.1	—
14	332852.11	2350252.16	метод спутниковых и геодезических измерений (определений)	0.1	—
15	332850.37	2350249.03	метод спутниковых и геодезических измерений (определений)	0.1	—
16	332804.31	2350273.47	метод спутниковых и геодезических измерений (определений)	0.1	—
17	332759.33	2350298.93	метод спутниковых и геодезических измерений (определений)	0.1	—

1	2	3	4	5	6
18	332798.19	2350384.75	метод спутниковых и геодезических измерений (определений)	0.1	—
19	332811.67	2350412.06	метод спутниковых и геодезических измерений (определений)	0.1	—
20	332812.97	2350411.29	метод спутниковых и геодезических измерений (определений)	0.1	—
21	332823.61	2350423.31	метод спутниковых и геодезических измерений (определений)	0.1	—
22	332884.71	2350386.64	метод спутниковых и геодезических измерений (определений)	0.1	—
23	332886.40	2350389.32	метод спутниковых и геодезических измерений (определений)	0.1	—
24	332940.00	2350356.66	метод спутниковых и геодезических измерений (определений)	0.1	—
25	333008.12	2350312.13	метод спутниковых и геодезических измерений (определений)	0.1	—
26	333006.20	2350309.06	метод спутниковых и геодезических измерений (определений)	0.1	—
27	333015.13	2350304.13	метод спутниковых и геодезических измерений (определений)	0.1	—
28	333017.17	2350307.62	метод спутниковых и геодезических измерений (определений)	0.1	—
29	333023.37	2350304.00	метод спутниковых и геодезических измерений (определений)	0.1	—
30	333022.04	2350301.73	метод спутниковых и геодезических измерений (определений)	0.1	—
31	333033.70	2350295.11	метод спутниковых и геодезических измерений (определений)	0.1	—
32	333031.49	2350291.15	метод спутниковых и геодезических измерений (определений)	0.1	—
33	333040.11	2350286.33	метод спутниковых и геодезических измерений (определений)	0.1	—
34	333042.29	2350290.22	метод спутниковых и геодезических измерений (определений)	0.1	—
35	333051.47	2350284.70	метод спутниковых и геодезических измерений (определений)	0.1	—
36	333053.53	2350288.13	метод спутниковых и геодезических измерений (определений)	0.1	—
37	333041.86	2350295.15	метод спутниковых и геодезических измерений (определений)	0.1	—
38	333039.44	2350291.34	метод спутниковых и геодезических измерений (определений)	0.1	—

1	2	3	4	5	6
39	333036.93	2350292.69	метод спутниковых и геодезических измерений (определений)	0.1	—
40	333039.12	2350296.63	метод спутниковых и геодезических измерений (определений)	0.1	—
41	333027.54	2350303.21	метод спутниковых и геодезических измерений (определений)	0.1	—
42	333028.83	2350305.44	метод спутниковых и геодезических измерений (определений)	0.1	—
43	333016.74	2350312.50	метод спутниковых и геодезических измерений (определений)	0.1	—
44	333014.58	2350309.12	метод спутниковых и геодезических измерений (определений)	0.1	—
45	333011.86	2350310.60	метод спутниковых и геодезических измерений (определений)	0.1	—
46	333013.50	2350313.39	метод спутниковых и геодезических измерений (определений)	0.1	—
47	332942.14	2350360.04	метод спутниковых и геодезических измерений (определений)	0.1	—
48	332884.91	2350394.88	метод спутниковых и геодезических измерений (определений)	0.1	—
49	332883.39	2350392.09	метод спутниковых и геодезических измерений (определений)	0.1	—
50	332825.92	2350426.79	метод спутниковых и геодезических измерений (определений)	0.1	—
51	332826.96	2350428.83	метод спутниковых и геодезических измерений (определений)	0.1	—
52	332807.26	2350441.97	метод спутниковых и геодезических измерений (определений)	0.1	—
53	332736.57	2350486.08	метод спутниковых и геодезических измерений (определений)	0.1	—
54	332734.49	2350482.77	метод спутниковых и геодезических измерений (определений)	0.1	—
55	332805.10	2350438.61	метод спутниковых и геодезических измерений (определений)	0.1	—
56	332821.72	2350427.73	метод спутниковых и геодезических измерений (определений)	0.1	—
57	332812.17	2350416.41	метод спутниковых и геодезических измерений (определений)	0.1	—
58	332809.99	2350417.70	метод спутниковых и геодезических измерений (определений)	0.1	—
59	332794.57	2350386.45	метод спутниковых и геодезических измерений (определений)	0.1	—

1	2	3	4	5	6
60	332759.90	2350309.74	метод спутниковых и геодезических измерений (определений)	0.1	—
61	332757.55	2350310.86	метод спутниковых и геодезических измерений (определений)	0.1	—
62	332735.08	2350337.01	метод спутниковых и геодезических измерений (определений)	0.1	—
63	332679.61	2350366.93	метод спутниковых и геодезических измерений (определений)	0.1	—
64	332618.10	2350397.20	метод спутниковых и геодезических измерений (определений)	0.1	—
65	332601.50	2350399.80	метод спутниковых и геодезических измерений (определений)	0.1	—
66	332547.51	2350415.41	метод спутниковых и геодезических измерений (определений)	0.1	—
67	332485.64	2350430.77	метод спутниковых и геодезических измерений (определений)	0.1	—
68	332488.86	2350460.10	метод спутниковых и геодезических измерений (определений)	0.1	—
69	332484.88	2350460.53	метод спутниковых и геодезических измерений (определений)	0.1	—
70	332481.28	2350427.73	метод спутниковых и геодезических измерений (определений)	0.1	—
71	332488.75	2350425.88	метод спутниковых и геодезических измерений (определений)	0.1	—
72	332486.73	2350416.73	метод спутниковых и геодезических измерений (определений)	0.1	—
73	332386.20	2350440.96	метод спутниковых и геодезических измерений (определений)	0.1	—
74	332390.36	2350456.53	метод спутниковых и геодезических измерений (определений)	0.1	—
75	332396.60	2350454.97	метод спутниковых и геодезических измерений (определений)	0.1	—
76	332396.10	2350452.73	метод спутниковых и геодезических измерений (определений)	0.1	—
77	332441.89	2350440.37	метод спутниковых и геодезических измерений (определений)	0.1	—
78	332442.93	2350444.24	метод спутниковых и геодезических измерений (определений)	0.1	—
79	332400.84	2350455.59	метод спутниковых и геодезических измерений (определений)	0.1	—
80	332401.36	2350457.91	метод спутниковых и геодезических измерений (определений)	0.1	—

1	2	3	4	5	6
81	332389.37	2350460.90	метод спутниковых и геодезических измерений (определений)	0.1	—
82	332374.71	2350464.99	метод спутниковых и геодезических измерений (определений)	0.1	—
83	332373.64	2350461.14	метод спутниковых и геодезических измерений (определений)	0.1	—
84	332386.31	2350457.61	метод спутниковых и геодезических измерений (определений)	0.1	—
85	332382.31	2350441.90	метод спутниковых и геодезических измерений (определений)	0.1	—
86	332357.63	2350447.85	метод спутниковых и геодезических измерений (определений)	0.1	—
87	332361.52	2350458.76	метод спутниковых и геодезических измерений (определений)	0.1	—
88	332359.15	2350511.47	метод спутниковых и геодезических измерений (определений)	0.1	—
89	332358.79	2350582.25	метод спутниковых и геодезических измерений (определений)	0.1	—
90	332374.55	2350581.92	метод спутниковых и геодезических измерений (определений)	0.1	—
91	332374.39	2350576.19	метод спутниковых и геодезических измерений (определений)	0.1	—
92	332372.64	2350576.23	метод спутниковых и геодезических измерений (определений)	0.1	—
93	332371.19	2350528.78	метод спутниковых и геодезических измерений (определений)	0.1	—
94	332375.18	2350528.66	метод спутниковых и геодезических измерений (определений)	0.1	—
95	332376.52	2350572.15	метод спутниковых и геодезических измерений (определений)	0.1	—
96	332378.27	2350572.11	метод спутниковых и геодезических измерений (определений)	0.1	—
97	332378.84	2350651.88	метод спутниковых и геодезических измерений (определений)	0.1	—
98	332375.79	2350652.01	метод спутниковых и геодезических измерений (определений)	0.1	—
99	332375.82	2350654.45	метод спутниковых и геодезических измерений (определений)	0.1	—
100	332378.38	2350654.41	метод спутниковых и геодезических измерений (определений)	0.1	—
101	332379.50	2350692.79	метод спутниковых и геодезических измерений (определений)	0.1	—

1	2	3	4	5	6
102	332375.51	2350692.91	метод спутниковых и геодезических измерений (определений)	0.1	—
103	332374.50	2350658.47	метод спутниковых и геодезических измерений (определений)	0.1	—
104	332371.88	2350658.51	метод спутниковых и геодезических измерений (определений)	0.1	—
105	332371.75	2350648.17	метод спутниковых и геодезических измерений (определений)	0.1	—
106	332374.82	2350648.04	метод спутниковых и геодезических измерений (определений)	0.1	—
107	332374.62	2350585.92	метод спутниковых и геодезических измерений (определений)	0.1	—
108	332358.74	2350586.25	метод спутниковых и геодезических измерений (определений)	0.1	—
109	332357.87	2350636.98	метод спутниковых и геодезических измерений (определений)	0.1	—
110	332353.31	2350681.85	метод спутниковых и геодезических измерений (определений)	0.1	—
111	332333.73	2350698.24	метод спутниковых и геодезических измерений (определений)	0.1	—
112	332317.96	2350697.94	метод спутниковых и геодезических измерений (определений)	0.1	—
113	332296.95	2350692.11	метод спутниковых и геодезических измерений (определений)	0.1	—
114	332233.32	2350717.33	метод спутниковых и геодезических измерений (определений)	0.1	—
115	332239.88	2350732.91	метод спутниковых и геодезических измерений (определений)	0.1	—
116	332227.03	2350739.01	метод спутниковых и геодезических измерений (определений)	0.1	—
117	332235.32	2350756.30	метод спутниковых и геодезических измерений (определений)	0.1	—
118	332214.83	2350768.96	метод спутниковых и геодезических измерений (определений)	0.1	—
119	332195.57	2350780.86	метод спутниковых и геодезических измерений (определений)	0.1	—
120	332192.34	2350798.41	метод спутниковых и геодезических измерений (определений)	0.1	—
121	332147.42	2350824.87	метод спутниковых и геодезических измерений (определений)	0.1	—
122	332145.39	2350821.43	метод спутниковых и геодезических измерений (определений)	0.1	—

1	2	3	4	5	6
123	332188.74	2350795.89	метод спутниковых и геодезических измерений (определений)	0.1	—
124	332191.95	2350778.40	метод спутниковых и геодезических измерений (определений)	0.1	—
125	332211.06	2350766.58	метод спутниковых и геодезических измерений (определений)	0.1	—
126	332178.70	2350717.89	метод спутниковых и геодезических измерений (определений)	0.1	—
127	332089.69	2350777.50	метод спутниковых и геодезических измерений (определений)	0.1	—
128	332087.68	2350774.06	метод спутниковых и геодезических измерений (определений)	0.1	—
129	332179.57	2350712.20	метод спутниковых и геодезических измерений (определений)	0.1	—
130	332214.47	2350764.47	метод спутниковых и геодезических измерений (определений)	0.1	—
131	332230.12	2350754.80	метод спутниковых и геодезических измерений (определений)	0.1	—
132	332221.55	2350737.38	метод спутниковых и геодезических измерений (определений)	0.1	—
133	332234.53	2350731.28	метод спутниковых и геодезических измерений (определений)	0.1	—
134	332227.73	2350715.23	метод спутниковых и геодезических измерений (определений)	0.1	—
135	332296.73	2350687.89	метод спутниковых и геодезических измерений (определений)	0.1	—
136	332318.54	2350693.96	метод спутниковых и геодезических измерений (определений)	0.1	—
137	332332.31	2350694.22	метод спутниковых и геодезических измерений (определений)	0.1	—
138	332349.49	2350679.83	метод спутниковых и геодезических измерений (определений)	0.1	—
139	332353.87	2350636.74	метод спутниковых и геодезических измерений (определений)	0.1	—
140	332354.56	2350594.55	метод спутниковых и геодезических измерений (определений)	0.1	—
141	332344.27	2350595.00	метод спутниковых и геодезических измерений (определений)	0.1	—
142	332344.04	2350629.80	метод спутниковых и геодезических измерений (определений)	0.1	—
143	332341.61	2350629.98	метод спутниковых и геодезических измерений (определений)	0.1	—

1	2	3	4	5	6
144	332342.49	2350659.29	метод спутниковых и геодезических измерений (определений)	0.1	—
145	332339.06	2350659.17	метод спутниковых и геодезических измерений (определений)	0.1	—
146	332338.81	2350674.38	метод спутниковых и геодезических измерений (определений)	0.1	—
147	332334.81	2350674.32	метод спутниковых и геодезических измерений (определений)	0.1	—
148	332335.12	2350655.27	метод спутниковых и геодезических измерений (определений)	0.1	—
149	332338.53	2350655.18	метод спутниковых и геодезических измерений (определений)	0.1	—
150	332337.47	2350626.28	метод спутниковых и геодезических измерений (определений)	0.1	—
151	332340.06	2350626.08	метод спутниковых и геодезических измерений (определений)	0.1	—
152	332340.28	2350593.33	метод спутниковых и геодезических измерений (определений)	0.1	—
153	332339.48	2350563.88	метод спутниковых и геодезических измерений (определений)	0.1	—
154	332337.31	2350521.97	метод спутниковых и геодезических измерений (определений)	0.1	—
155	332335.52	2350506.18	метод спутниковых и геодезических измерений (определений)	0.1	—
156	332337.51	2350505.80	метод спутниковых и геодезических измерений (определений)	0.1	—
157	332329.79	2350466.75	метод спутниковых и геодезических измерений (определений)	0.1	—
158	332333.53	2350465.40	метод спутниковых и геодезических измерений (определений)	0.1	—
159	332342.36	2350508.81	метод спутниковых и геодезических измерений (определений)	0.1	—
160	332339.92	2350509.42	метод спутниковых и геодезических измерений (определений)	0.1	—
161	332341.29	2350521.65	метод спутниковых и геодезических измерений (определений)	0.1	—
162	332343.48	2350563.72	метод спутниковых и геодезических измерений (определений)	0.1	—
163	332344.22	2350591.00	метод спутниковых и геодезических измерений (определений)	0.1	—
164	332354.64	2350590.55	метод спутниковых и геодезических измерений (определений)	0.1	—

1	2	3	4	5	6
165	332355.15	2350511.37	метод спутниковых и геодезических измерений (определений)	0.1	—
166	332357.48	2350459.36	метод спутниковых и геодезических измерений (определений)	0.1	—
167	332353.25	2350447.70	метод спутниковых и геодезических измерений (определений)	0.1	—
168	332338.84	2350417.80	метод спутниковых и геодезических измерений (определений)	0.1	—
169	332335.99	2350407.60	метод спутниковых и геодезических измерений (определений)	0.1	—
170	332265.93	2350423.85	метод спутниковых и геодезических измерений (определений)	0.1	—
171	332269.49	2350440.75	метод спутниковых и геодезических измерений (определений)	0.1	—
172	332273.58	2350439.47	метод спутниковых и геодезических измерений (определений)	0.1	—
173	332274.78	2350443.29	метод спутниковых и геодезических измерений (определений)	0.1	—
174	332201.78	2350465.12	метод спутниковых и геодезических измерений (определений)	0.1	—
175	332198.53	2350454.27	метод спутниковых и геодезических измерений (определений)	0.1	—
176	332134.75	2350473.98	метод спутниковых и геодезических измерений (определений)	0.1	—
177	332091.28	2350488.50	метод спутниковых и геодезических измерений (определений)	0.1	—
178	332090.66	2350486.86	метод спутниковых и геодезических измерений (определений)	0.1	—
179	332046.76	2350503.77	метод спутниковых и геодезических измерений (определений)	0.1	—
180	332048.97	2350508.84	метод спутниковых и геодезических измерений (определений)	0.1	—
181	332002.14	2350531.65	метод спутниковых и геодезических измерений (определений)	0.1	—
182	332000.39	2350528.05	метод спутниковых и геодезических измерений (определений)	0.1	—
183	332043.77	2350506.92	метод спутниковых и геодезических измерений (определений)	0.1	—
184	332041.36	2350501.54	метод спутниковых и геодезических измерений (определений)	0.1	—
185	332092.65	2350481.68	метод спутниковых и геодезических измерений (определений)	0.1	—

1	2	3	4	5	6
186	332093.66	2350483.48	метод спутниковых и геодезических измерений (определений)	0.1	—
187	332133.53	2350470.18	метод спутниковых и геодезических измерений (определений)	0.1	—
188	332201.19	2350449.48	метод спутниковых и геодезических измерений (определений)	0.1	—
189	332204.46	2350460.14	метод спутниковых и геодезических измерений (определений)	0.1	—
190	332265.66	2350441.93	метод спутниковых и геодезических измерений (определений)	0.1	—
191	332261.21	2350420.87	метод спутниковых и геодезических измерений (определений)	0.1	—
192	332274.72	2350417.62	метод спутниковых и геодезических измерений (определений)	0.1	—
193	332269.38	2350393.31	метод спутниковых и геодезических измерений (определений)	0.1	—
194	332234.33	2350404.04	метод спутниковых и геодезических измерений (определений)	0.1	—
195	332234.81	2350406.01	метод спутниковых и геодезических измерений (определений)	0.1	—
196	332195.35	2350418.30	метод спутниковых и геодезических измерений (определений)	0.1	—
197	332195.75	2350420.67	метод спутниковых и геодезических измерений (определений)	0.1	—
198	332087.71	2350447.01	метод спутниковых и геодезических измерений (определений)	0.1	—
199	332086.41	2350443.12	метод спутниковых и геодезических измерений (определений)	0.1	—
200	332191.19	2350417.67	метод спутниковых и геодезических измерений (определений)	0.1	—
201	332190.83	2350415.52	метод спутниковых и геодезических измерений (определений)	0.1	—
202	332230.03	2350403.31	метод спутниковых и геодезических измерений (определений)	0.1	—
203	332229.55	2350401.32	метод спутниковых и геодезических измерений (определений)	0.1	—
204	332270.72	2350388.71	метод спутниковых и геодезических измерений (определений)	0.1	—
205	332301.93	2350378.70	метод спутниковых и геодезических измерений (определений)	0.1	—
206	332303.15	2350382.51	метод спутниковых и геодезических измерений (определений)	0.1	—

1	2	3	4	5	6
207	332273.22	2350392.11	метод спутниковых и геодезических измерений (определений)	0.1	—
208	332278.62	2350416.70	метод спутниковых и геодезических измерений (определений)	0.1	—
209	332334.95	2350403.75	метод спутниковых и геодезических измерений (определений)	0.1	—
210	332322.34	2350355.50	метод спутниковых и геодезических измерений (определений)	0.1	—
211	332303.76	2350172.67	метод спутниковых и геодезических измерений (определений)	0.1	—
212	332302.14	2350042.11	метод спутниковых и геодезических измерений (определений)	0.1	—
213	332264.52	2350034.41	метод спутниковых и геодезических измерений (определений)	0.1	—
214	332248.87	2350033.17	метод спутниковых и геодезических измерений (определений)	0.1	—
215	332061.03	2350019.07	метод спутниковых и геодезических измерений (определений)	0.1	—
216	332027.75	2350016.47	метод спутниковых и геодезических измерений (определений)	0.1	—
217	331973.99	2350033.83	метод спутниковых и геодезических измерений (определений)	0.1	—
218	331965.82	2350141.38	метод спутниковых и геодезических измерений (определений)	0.1	—
219	331982.69	2350140.02	метод спутниковых и геодезических измерений (определений)	0.1	—
220	331982.72	2350136.92	метод спутниковых и геодезических измерений (определений)	0.1	—
221	331994.37	2350136.94	метод спутниковых и геодезических измерений (определений)	0.1	—
222	332012.89	2350139.40	метод спутниковых и геодезических измерений (определений)	0.1	—
223	332078.21	2350140.60	метод спутниковых и геодезических измерений (определений)	0.1	—
224	332077.95	2350144.62	метод спутниковых и геодезических измерений (определений)	0.1	—
225	332012.59	2350143.40	метод спутниковых и геодезических измерений (определений)	0.1	—
226	331994.11	2350140.94	метод спутниковых и геодезических измерений (определений)	0.1	—
227	331986.68	2350140.92	метод спутниковых и геодезических измерений (определений)	0.1	—

1	2	3	4	5	6
228	331986.65	2350143.72	метод спутниковых и геодезических измерений (определений)	0.1	—
229	331965.70	2350145.41	метод спутниковых и геодезических измерений (определений)	0.1	—
230	331965.38	2350164.35	метод спутниковых и геодезических измерений (определений)	0.1	—
231	331896.77	2350162.69	метод спутниковых и геодезических измерений (определений)	0.1	—
232	331896.25	2350187.69	метод спутниковых и геодезических измерений (определений)	0.1	—
233	331936.36	2350189.16	метод спутниковых и геодезических измерений (определений)	0.1	—
234	331936.10	2350193.44	метод спутниковых и геодезических измерений (определений)	0.1	—
235	331894.95	2350191.65	метод спутниковых и геодезических измерений (определений)	0.1	—
236	331894.93	2350191.65	метод спутниковых и геодезических измерений (определений)	0.1	—
237	331894.86	2350191.65	метод спутниковых и геодезических измерений (определений)	0.1	—
238	331894.01	2350205.65	метод спутниковых и геодезических измерений (определений)	0.1	—
239	331763.89	2350203.99	метод спутниковых и геодезических измерений (определений)	0.1	—
240	331744.17	2350200.32	метод спутниковых и геодезических измерений (определений)	0.1	—
241	331744.43	2350196.23	метод спутниковых и геодезических измерений (определений)	0.1	—
242	331764.29	2350199.99	метод спутниковых и геодезических измерений (определений)	0.1	—
243	331890.25	2350201.61	метод спутниковых и геодезических измерений (определений)	0.1	—
244	331891.10	2350187.52	метод спутниковых и геодезических измерений (определений)	0.1	—
245	331892.25	2350187.56	метод спутниковых и геодезических измерений (определений)	0.1	—
246	331892.77	2350162.59	метод спутниковых и геодезических измерений (определений)	0.1	—
247	331682.32	2350157.62	метод спутниковых и геодезических измерений (определений)	0.1	—
248	331682.42	2350153.62	метод спутниковых и геодезических измерений (определений)	0.1	—

1	2	3	4	5	6
249	331831.07	2350157.13	метод спутниковых и геодезических измерений (определений)	0.1	—
250	331831.22	2350153.99	метод спутниковых и геодезических измерений (определений)	0.1	—
251	331789.20	2350152.28	метод спутниковых и геодезических измерений (определений)	0.1	—
252	331789.36	2350148.29	метод спутниковых и геодезических измерений (определений)	0.1	—
253	331835.48	2350149.95	метод спутниковых и геодезических измерений (определений)	0.1	—
254	331835.07	2350157.23	метод спутниковых и геодезических измерений (определений)	0.1	—
255	331866.26	2350157.96	метод спутниковых и геодезических измерений (определений)	0.1	—
256	331866.17	2350148.18	метод спутниковых и геодезических измерений (определений)	0.1	—
257	331865.57	2350108.88	метод спутниковых и геодезических измерений (определений)	0.1	—
258	331840.44	2350109.11	метод спутниковых и геодезических измерений (определений)	0.1	—
259	331839.38	2350087.45	метод спутниковых и геодезических измерений (определений)	0.1	—
260	331843.38	2350087.26	метод спутниковых и геодезических измерений (определений)	0.1	—
261	331844.24	2350105.07	метод спутниковых и геодезических измерений (определений)	0.1	—
262	331869.51	2350104.84	метод спутниковых и геодезических измерений (определений)	0.1	—
263	331870.17	2350148.14	метод спутниковых и геодезических измерений (определений)	0.1	—
264	331870.25	2350158.06	метод спутниковых и геодезических измерений (определений)	0.1	—
265	331961.50	2350160.28	метод спутниковых и геодезических измерений (определений)	0.1	—
266	331961.83	2350142.80	метод спутниковых и геодезических измерений (определений)	0.1	—
267	331930.07	2350141.92	метод спутниковых и геодезических измерений (определений)	0.1	—
268	331930.25	2350137.92	метод спутниковых и геодезических измерений (определений)	0.1	—
269	331961.94	2350138.76	метод спутниковых и геодезических измерений (определений)	0.1	—

1	2	3	4	5	6
270	331970.18	2350030.85	метод спутниковых и геодезических измерений (определений)	0.1	—
271	332026.90	2350012.55	метод спутниковых и геодезических измерений (определений)	0.1	—
272	332059.24	2350014.92	метод спутниковых и геодезических измерений (определений)	0.1	—
273	332059.96	2349995.18	метод спутниковых и геодезических измерений (определений)	0.1	—
274	332089.11	2349996.74	метод спутниковых и геодезических измерений (определений)	0.1	—
275	332088.98	2350000.77	метод спутниковых и геодезических измерений (определений)	0.1	—
276	332063.68	2349999.42	метод спутниковых и геодезических измерений (определений)	0.1	—
277	332063.24	2350015.23	метод спутниковых и геодезических измерений (определений)	0.1	—
278	332246.95	2350029.02	метод спутниковых и геодезических измерений (определений)	0.1	—
279	332246.87	2350025.65	метод спутниковых и геодезических измерений (определений)	0.1	—
280	332233.40	2350026.23	метод спутниковых и геодезических измерений (определений)	0.1	—
281	332144.19	2350018.49	метод спутниковых и геодезических измерений (определений)	0.1	—
282	332144.45	2350014.53	метод спутниковых и геодезических измерений (определений)	0.1	—
283	332233.50	2350022.23	метод спутниковых и геодезических измерений (определений)	0.1	—
284	332253.90	2350021.49	метод спутниковых и геодезических измерений (определений)	0.1	—
285	332253.96	2350025.49	метод спутниковых и геодезических измерений (определений)	0.1	—
286	332250.87	2350025.54	метод спутниковых и геодезических измерений (определений)	0.1	—
287	332250.96	2350029.33	метод спутниковых и геодезических измерений (определений)	0.1	—
288	332264.96	2350030.44	метод спутниковых и геодезических измерений (определений)	0.1	—
289	332306.10	2350038.75	метод спутниковых и геодезических измерений (определений)	0.1	—
290	332307.76	2350172.45	метод спутниковых и геодезических измерений (определений)	0.1	—

1	2	3	4	5	6
291	332326.28	2350354.78	метод спутниковых и геодезических измерений (определений)	0.1	—
292	332342.60	2350416.38	метод спутниковых и геодезических измерений (определений)	0.1	—
293	332356.10	2350444.11	метод спутниковых и геодезических измерений (определений)	0.1	—
294	332487.58	2350412.41	метод спутниковых и геодезических измерений (определений)	0.1	—
295	332493.70	2350410.94	метод спутниковых и геодезических измерений (определений)	0.1	—
296	332492.20	2350403.70	метод спутниковых и геодезических измерений (определений)	0.1	—
297	332491.43	2350403.90	метод спутниковых и геодезических измерений (определений)	0.1	—
298	332490.44	2350400.03	метод спутниковых и геодезических измерений (определений)	0.1	—
299	332585.70	2350377.13	метод спутниковых и геодезических измерений (определений)	0.1	—
300	332641.84	2350353.61	метод спутниковых и геодезических измерений (определений)	0.1	—
301	332710.18	2350315.76	метод спутниковых и геодезических измерений (определений)	0.1	—
302	332729.63	2350301.82	метод спутниковых и геодезических измерений (определений)	0.1	—
303	332735.88	2350253.40	метод спутниковых и геодезических измерений (определений)	0.1	—
304	332799.44	2350222.75	метод спутниковых и геодезических измерений (определений)	0.1	—
305	332798.20	2350219.78	метод спутниковых и геодезических измерений (определений)	0.1	—
306	332985.35	2350124.20	метод спутниковых и геодезических измерений (определений)	0.1	—
307	332984.21	2350121.30	метод спутниковых и геодезических измерений (определений)	0.1	—
308	333036.15	2350099.28	метод спутниковых и геодезических измерений (определений)	0.1	—
309	333037.71	2350102.96	метод спутниковых и геодезических измерений (определений)	0.1	—
310	332989.35	2350123.46	метод спутниковых и геодезических измерений (определений)	0.1	—
311	332990.39	2350126.12	метод спутниковых и геодезических измерений (определений)	0.1	—

1	2	3	4	5	6
312	332803.32	2350221.66	метод спутниковых и геодезических измерений (определений)	0.1	—
313	332804.58	2350224.71	метод спутниковых и геодезических измерений (определений)	0.1	—
314	332739.56	2350256.06	метод спутниковых и геодезических измерений (определений)	0.1	—
315	332733.37	2350304.06	метод спутниковых и геодезических измерений (определений)	0.1	—
316	332712.32	2350319.14	метод спутниковых и геодезических измерений (определений)	0.1	—
317	332643.58	2350357.21	метод спутниковых и геодезических измерений (определений)	0.1	—
318	332586.94	2350380.95	метод спутниковых и геодезических измерений (определений)	0.1	—
319	332496.09	2350402.74	метод спутниковых и геодезических измерений (определений)	0.1	—
320	332498.40	2350413.92	метод спутниковых и геодезических измерений (определений)	0.1	—
321	332490.61	2350415.80	метод спутниковых и геодезических измерений (определений)	0.1	—
322	332492.63	2350424.92	метод спутниковых и геодезических измерений (определений)	0.1	—
323	332546.47	2350411.55	метод спутниковых и геодезических измерений (определений)	0.1	—
324	332600.64	2350395.88	метод спутниковых и геодезических измерений (определений)	0.1	—
325	332616.88	2350393.34	метод спутниковых и геодезических измерений (определений)	0.1	—
326	332677.77	2350363.37	метод спутниковых и геодезических измерений (определений)	0.1	—
327	332732.52	2350333.85	метод спутниковых и геодезических измерений (определений)	0.1	—
328	332755.07	2350307.62	метод спутниковых и геодезических измерений (определений)	0.1	—
329	332758.24	2350306.10	метод спутниковых и геодезических измерений (определений)	0.1	—
330	332754.15	2350297.27	метод спутниковых и геодезических измерений (определений)	0.1	—
331	332802.39	2350269.97	метод спутниковых и геодезических измерений (определений)	0.1	—
332	332851.95	2350243.65	метод спутниковых и геодезических измерений (определений)	0.1	—

1	2	3	4	5	6
333	332853.69	2350246.78	метод спутниковых и геодезических измерений (определений)	0.1	—
334	332872.61	2350236.73	метод спутниковых и геодезических измерений (определений)	0.1	—
335	332866.61	2350223.66	метод спутниковых и геодезических измерений (определений)	0.1	—
336	332961.03	2350178.34	метод спутниковых и геодезических измерений (определений)	0.1	—
337	332972.55	2350172.18	метод спутниковых и геодезических измерений (определений)	0.1	—
338	332971.68	2350170.56	метод спутниковых и геодезических измерений (определений)	0.1	—
339	333002.94	2350154.18	метод спутниковых и геодезических измерений (определений)	0.1	—
340	333002.00	2350151.97	метод спутниковых и геодезических измерений (определений)	0.1	—
341	333029.30	2350140.38	метод спутниковых и геодезических измерений (определений)	0.1	—
342	333069.82	2350120.82	метод спутниковых и геодезических измерений (определений)	0.1	—
1	333099.33	2350109.50	метод спутниковых и геодезических измерений (определений)	0.1	—

3. Сведения о характерных точках части (частей) границы объекта


Обозначение характерных точек части границы	Координаты, м		Метод определения координат характерной точки	Средняя квадратическая погрешность положения характерной точки (M _t), м	Описание обозначения точки на местности (при наличии)
	X	Y			
1	2	3	4	5	6
—	—	—	—	—	—





Раздел 4

План границ объекта землеустройства (Выносной лист №2)



- Неиспользуемые условные знаки и обозначения:
- обозначения участка граница объекта
 - х х обозначение маркшейдерской точки границы объекта
 - обозначение границ в документах территориально-территориального образования
 - обозначение границ кадастровых участков
 - 58.20.0270101 номер кадастрового участка
 - обозначение границ земельного участка

Масштаб 1:1000

Подпись: _____ Дата: 25.02.2018

Место для подписи (или печати) лица, состоящего в описании местности жителя, границ объектов

План границ объекта землеустройства (Выносной лист №3)




Используемые условные знаки и обозначения:

- обозначение части границы объекта
- * 1 обозначение границ территории, части границы объекта
- обозначение границ административно-территориального образования
- обозначение границ кадастрового квартала
- 53.20.0270101 - номер кадастрового квартала
- обозначение границ земельного участка

Масштаб 1:1000

Подпись



Дата 25.02.2019

Место для отписки (или отписки) лица, составившего описание местоположения границ объекта

Перечень

земельных участков, входящих в охранную зону «Поселковый подземный и надземный газопровод, назначение: линейное сооружение-газопровод, Протяженность 5956,0 м., инв. № 56:249:002:000017010, адрес объекта: Пензенская область, Неверкинский район, с. Каменный Овраг», на которые накладываются ограничения (обременения), предусмотренные постановлением Правительства Российской Федерации от 20.11.2000 № 878 «Об утверждении правил охраны газораспределительных сетей»

Кадастровый квартал	Площадь, кв.м.	Категория земель
1	2	3
58:20:0270101	16808	Земли населенных пунктов
58:20:0270201	6634	Земли населенных пунктов

Кадастровый номер ЗУ	Площадь, кв.м.	Категория земель	Вид разрешенного использования
1	2	3	4
58:20:0270201:4	51	Земли населенных пунктов	Для ведения личного подсобного хозяйства
58:20:0270201:5	88		Для ведения личного подсобного хозяйства
58:20:0270201:6	84		Для ведения личного подсобного хозяйства
58:20:0270201:7	86		Для ведения личного подсобного хозяйства
58:20:0270201:8	133		Для ведения личного подсобного хозяйства
58:20:0270201:9	169		Для ведения личного подсобного хозяйства
58:20:0270201:10	87		Для ведения личного подсобного хозяйства
58:20:0270201:11	46		Для ведения личного подсобного хозяйства
58:20:0270201:1	100		Для ведения личного подсобного хозяйства
58:20:0270201:13	162		Для ведения личного подсобного хозяйства
58:20:0270201:3	101		Для ведения личного подсобного хозяйства
58:20:0270201:15	47		Для ведения личного подсобного хозяйства
58:20:0270201:27	105		Для ведения личного подсобного хозяйства
58:20:0270201:16	168		Для ведения личного подсобного хозяйства
58:20:0270201:17	3		Для ведения личного подсобного хозяйства
58:20:0270201:2	235		Для ведения личного подсобного хозяйства
58:20:0270201:24	64		Для ведения личного подсобного хозяйства
58:20:0270201:23	75		Для ведения личного подсобного хозяйства
58:20:0270201:22	69		Для ведения личного подсобного хозяйства
58:20:0270201:21	74		Для ведения личного подсобного хозяйства
58:20:0270201:20	69	Для ведения личного подсобного хозяйства	

58:20:0270201:19	66		Для ведения личного подсобного хозяйства	
58:20:0270201:18	109		Для ведения личного подсобного хозяйства	
58:20:0270101:58	52		Для ведения личного подсобного хозяйства	
58:20:0270101:59	43		Для ведения личного подсобного хозяйства	
58:20:0270101:61	88		Для ведения личного подсобного хозяйства	
58:20:0270101:62	86		Для ведения личного подсобного хозяйства	
58:20:0270101:63	91		Для ведения личного подсобного хозяйства	
58:20:0270101:64	83		Для ведения личного подсобного хозяйства	
58:20:0270101:65	106		Для ведения личного подсобного хозяйства	
58:20:0270101:66	73		Для ведения личного подсобного хозяйства	
58:20:0270101:120	93		Для ведения личного подсобного хозяйства	
58:20:0270101:297	103		Для ведения личного подсобного хозяйства	
58:20:0270101:75	81		Для ведения личного подсобного хозяйства	
58:20:0270101:74	114		Для ведения личного подсобного хозяйства	
58:20:0270101:73	50		Для ведения личного подсобного хозяйства	
58:20:0270101:121	47		Для ведения личного подсобного хозяйства	
58:20:0270101:72	85		Для ведения личного подсобного хозяйства	
58:20:0270101:71	99		Для ведения личного подсобного хозяйства	
58:20:0270101:70	77		Для ведения личного подсобного хозяйства	
58:20:0270101:69	191		Для ведения личного подсобного хозяйства	
58:20:0270101:68	10		Для ведения личного подсобного хозяйства	
58:20:0270101:78	54		Для ведения личного подсобного хозяйства	
58:20:0270101:77	29		Для ведения личного подсобного хозяйства	
58:20:0270101:79	69		Для ведения личного подсобного хозяйства	
58:20:0270101:80	91		Для ведения личного подсобного хозяйства	
58:20:0270101:4	364		Для ведения личного подсобного хозяйства	
58:20:0270101:81	54		Земли населенных пунктов	Для ведения личного подсобного хозяйства
58:20:0270101:82	104			Для ведения личного подсобного хозяйства
58:20:0270101:83	59			Для ведения личного подсобного хозяйства
58:20:0270101:84	174			Для ведения личного подсобного хозяйства
58:20:0270101:21	108			Для ведения личного подсобного хозяйства
58:20:0270101:23	88	Для ведения личного подсобного хозяйства		

58:20:0270101:22	67	Земли населенных пунктов	Для ведения личного подсобного хозяйства
58:20:0270101:20	99		Для ведения личного подсобного хозяйства
58:20:0270101:19	81		Для ведения личного подсобного хозяйства
58:20:0270101:18	83		Для ведения личного подсобного хозяйства
58:20:0270101:17	15		Для ведения личного подсобного хозяйства
58:20:0270101:85	75		Для ведения личного подсобного хозяйства
58:20:0270101:86	105		Для ведения личного подсобного хозяйства
58:20:0270101:87	97		Для ведения личного подсобного хозяйства
58:20:0270101:88	93		Для ведения личного подсобного хозяйства
58:20:0270101:89	18		Для ведения личного подсобного хозяйства
58:20:0000000:347(1)	276		Для иных видов использования, характерных для населенных пунктов
58:20:0270101:91	38		Для ведения личного подсобного хозяйства
58:20:0270101:92	83		Для ведения личного подсобного хозяйства
58:20:0270101:93	101		Для ведения личного подсобного хозяйства
58:20:0270101:94	38		Для ведения личного подсобного хозяйства
58:20:0270101:55	58		Для ведения личного подсобного хозяйства
58:20:0270101:54	55		Для ведения личного подсобного хозяйства
58:20:0270101:53	73		Для ведения личного подсобного хозяйства
58:20:0270101:52	79		Для ведения личного подсобного хозяйства
58:20:0270101:50	94		Для ведения личного подсобного хозяйства
58:20:0270101:49	62		Для ведения личного подсобного хозяйства
58:20:0270101:48	82		Для ведения личного подсобного хозяйства
58:20:0270101:47	9		Для ведения личного подсобного хозяйства
58:20:0270101:46	85		Для ведения личного подсобного хозяйства
58:20:0270101:38	103		Для ведения личного подсобного хозяйства
58:20:0270101:44	59		Для ведения личного подсобного хозяйства
58:20:0270101:42	67		Для ведения личного подсобного хозяйства
58:20:0270101:41	119		Для ведения личного подсобного хозяйства
58:20:0270101:40	102		Для ведения личного подсобного хозяйства
58:20:0270101:39	72	Для ведения личного подсобного хозяйства	
58:20:0270101:96	35	Для ведения личного подсобного хозяйства	
58:20:0270101:97	30	Для ведения личного подсобного хозяйства	

58:20:0270101:98	57	Земли населенных пунктов	Для ведения личного подсобного хозяйства
58:20:0270101:99	47		Для ведения личного подсобного хозяйства
58:20:0270101:100	66		Для ведения личного подсобного хозяйства
58:20:0270101:101	49		Для ведения личного подсобного хозяйства
58:20:0270101:102	21		Для ведения личного подсобного хозяйства
58:20:0270101:104	30		Для ведения личного подсобного хозяйства
58:20:0270101:106	165		Для ведения личного подсобного хозяйства
58:20:0270101:105	193		Для ведения личного подсобного хозяйства
58:20:0270101:107	106		Для ведения личного подсобного хозяйства
58:20:0270101:108	78		Для ведения личного подсобного хозяйства
58:20:0270101:109	89		Для ведения личного подсобного хозяйства
58:20:0270101:110	193		Для ведения личного подсобного хозяйства
58:20:0270101:111	122		Для ведения личного подсобного хозяйства
58:20:0270101:112	85		Для ведения личного подсобного хозяйства
58:20:0270101:113	77		Для ведения личного подсобного хозяйства
58:20:0270101:114	79		Для ведения личного подсобного хозяйства
58:20:0270101:115	83		Для ведения личного подсобного хозяйства
58:20:0270101:116	122		Для ведения личного подсобного хозяйства
58:20:0270101:117	93		Для ведения личного подсобного хозяйства
58:20:0270101:118	69		Для ведения личного подсобного хозяйства
58:20:0270101:9	70		Для ведения личного подсобного хозяйства
58:20:0270101:119	88		Для ведения личного подсобного хозяйства
58:20:0270101:10	91		Для ведения личного подсобного хозяйства
58:20:0270101:37	137		Для ведения личного подсобного хозяйства
58:20:0270101:36	116		Для ведения личного подсобного хозяйства
58:20:0270101:35	95		Для ведения личного подсобного хозяйства
58:20:0270101:34	68		Для ведения личного подсобного хозяйства
58:20:0270101:32	87		Для ведения личного подсобного хозяйства
58:20:0270101:7	81		Для ведения личного подсобного хозяйства
58:20:0270101:11	106		Для ведения личного подсобного хозяйства
58:20:0270101:31	115		Для ведения личного подсобного хозяйства
58:20:0270101:30	62		Для ведения личного подсобного хозяйства

58:20:0270101:29	89		Для ведения личного подсобного хозяйства
58:20:0270101:28	88		Для ведения личного подсобного хозяйства
58:20:0270101:27	106		Для ведения личного подсобного хозяйства
58:20:0270101:26	106		Для ведения личного подсобного хозяйства
58:20:0270101:3	66		Для ведения личного подсобного хозяйства
58:20:0270101:25	85		Для ведения личного подсобного хозяйства