



**УПРАВЛЕНИЕ ПО ГОСУДАРСТВЕННОЙ ОХРАНЕ
ОБЪЕКТОВ КУЛЬТУРНОГО НАСЛЕДИЯ
ОРЛОВСКОЙ ОБЛАСТИ**

П Р И К А З

28.11.2022
г. Орёл

№ 334

Об утверждении границ территории и правового режима использования территории объекта культурного наследия регионального историко-культурного значения «Братская могила советских воинов, погибших в 1943 г.», расположенного по адресу: Орловская область, Глазуновский район, с. Ловчиково

Рассмотрев обращение ООО «ГрадПроект», проект границ территории объекта культурного наследия регионального историко-культурного значения «Братская могила советских воинов, погибших в 1943», расположенного по адресу: Орловская область, Глазуновский район, с. Ловчиково, разработанный ООО «ГрадПроект», в 2022 году, руководствуясь Федеральным законом от 25 июня 2002 года № 73-ФЗ «Об объектах культурного наследия (памятниках истории и культуры) народов Российской Федерации», Законом Орловской области от 3 июля 2014 года № 1637-ОЗ «Об объектах культурного наследия (памятниках истории и культуры) народов Российской Федерации, расположенных на территории Орловской области», положением об Управлении по государственной охране объектов культурного наследия Орловской области, утвержденного постановлением Правительства Орловской области от 25 февраля 2019 года № 96 «Об утверждении Положения об Управлении по государственной охране объектов культурного наследия Орловской области», п р и к а з ы в а ю:

1. Утвердить границы территории объекта культурного наследия регионального историко-культурного значения «Братская могила советских воинов, погибших в 1943 г.», расположенного по адресу: Орловская область, Глазуновский район, с. Ловчиково согласно приложению к настоящему приказу.

2. Утвердить следующий правовой режим использования территории объектов культурного наследия:

2.1. На территории объекта культурного наследия разрешается:

- проведение работ по сохранению объекта культурного наследия и его отдельных элементов, сохранению и воссозданию историко-градостроительной среды объекта культурного наследия (на основании историко-культурных исследований);

- установка памятных знаков и иной историко-культурной информации, относящихся к объекту культурного наследия;

- благоустройство территории, устройство плиточного и иного покрытия, элементов освещения, малых архитектурных форм;

- озеленение территории с учетом визуального восприятия объекта культурного наследия;

- ведение хозяйственной деятельности, не противоречащей требованиям обеспечения сохранности объекта культурного наследия и позволяющей обеспечить функционирование объекта культурного наследия в современных условиях;

запрещается:

- строительство объектов капитального строительства;

- установка временных и некапитальных сооружений, рекламных конструкций; - устройство ограждений, кроме временных строительных ограждений;

- проведение земляных и строительных работ, за исключением работ по сохранению объекта культурного наследия и его отдельных элементов, сохранению и воссозданию историко-градостроительной среды объекта культурного наследия (на основании историко-культурных исследований).

2.2. Требования к объектам капитального строительства, расположенным в границах территории объекта культурного наследия разрешается:

- ремонт и реконструкция без увеличения объемно-пространственных характеристик;

- снижение диссонирующего влияния путем реконструкции фасадов с использованием характерных исторических элементов, присущих данному памятнику;

запрещается:

- увеличение объемно-пространственных характеристик;

- использование при реконструкции и ремонте, ярких колористических решений в отделке фасадов сайдингом и кровельном покрытии.

3. Отделу государственного учета и охраны объектов культурного наследия Управления по государственной охране объектов культурного наследия Орловской области:

3.1. Направить копию настоящего приказа в орган кадастрового учета для регистрации в едином государственном реестре прав на недвижимое имущество и сделок с ним в порядке, установленном законодательством Российской Федерации.

3.2. Направить в Управление пресс-службы и взаимодействия со средствами массовой информации Администрации Губернатора и Правительства Орловской области настоящий приказ, для размещения в государственной специализированной информационной системе «Портал Орловской области – публичный информационный центр» в информационно-коммуникационной сети Интернет.

4. Контроль за исполнением приказа остается за начальником Управления по государственной охране объектов культурного наследия Орловской области.

И. о. начальника Управления
по государственной охране
объектов культурного наследия




И. А. Алтухов








Приложение к приказу
Управления по государственной
охране объектов культурного
наследия Орловской области
от 28.11. 2022г. № 334

Границы территории объекта культурного наследия регионального историко-культурного значения «Братская могила воинов советских, погибших в 1943 г.», расположенного по адресу: Орловская область, Глазуновский район, с. Ловчиково

1. Схема границ территории объекта культурного наследия



Условные обозначения:

- | | |
|---|---|
|  | Граница земельного участка по сведениям ЕГРН |
|  | Кадастровый номер земельного участка по сведениям ЕГРН |
|  | Объект культурного наследия "Братская могила воинов, погибших в 1943 г." |
|  | Мощение возле объекта культурного наследия "Братская могила воинов, погибших в 1943 г." |
|  | Объект культурного наследия "Богословская церковь" |
|  | Граница территории объекта культурного наследия "Братская могила воинов, погибших в 1943 г." |
|  | Точка поворота границы территории объекта культурного наследия "Братская могила воинов, погибших в 1943 г." |

Описание границ территории объекта культурного наследия

От точки 1 в юго-восточном направлении ограждения памятника, на расстоянии 0,8 м от захоронения до точки 2. От точки 2 в юго-западном направлении вдоль ограждения памятника, на расстоянии 1,5 м от захоронения до точки 3. От точки 3 в северо-западном направлении вдоль ограждения памятника, на расстоянии 0,5 м от захоронения до точки 4. От точки 4 в северо-восточном направлении вдоль ограждения памятника, на расстоянии 1,5 м до точки 1.

3. Координаты границ территории объекта культурного наследия регионального историко-культурного значения «Братская могила воинов советских, погибших в 1943 г.», расположенного по адресу: Орловская область, Глазуновский район, с. Ловчиково

Система координат МСК 57		
№ точки	X	Y
1	306790,85	1301062,52
2	306788,26	1301066,07
3	306783,98	1301062,95
4	306786,57	1301059,39
1	306790,85	1301062,52

Внесено в реестр нормативных правовых актов
органов исполнительной государственной власти
специальной компетенции Орловской области
Дата 29 мая 2022 г., № 857/2022