



**УПРАВЛЕНИЕ ПО ГОСУДАРСТВЕННОЙ ОХРАНЕ  
ОБЪЕКТОВ КУЛЬТУРНОГО НАСЛЕДИЯ  
ОРЛОВСКОЙ ОБЛАСТИ**

**П Р И К А З**

10.11.2022  
г. Орёл

№ 328

Об утверждении границ территории и правового режима использования территории объекта культурного наследия регионального историко-культурного значения «Дворец культуры железнодорожников», 1950-1954 гг., расположенного по адресу: Орловская область, г. Орёл, ул. Привокзальная, д. 8

В рамках выполнения государственного контракта от 4 августа 2022 года № 11, рассмотрев проект границ территории объекта культурного наследия регионального историко-культурного значения «Дворец культуры железнодорожников», 1950-1954 гг., расположенного по адресу: Орловская область, г. Орёл, ул. Привокзальная, д. 8, разработанный ООО «Нивад» в 2022 г., руководствуясь Федеральным законом от 25 июня 2002 года № 73-ФЗ «Об объектах культурного наследия (памятниках истории и культуры) народов Российской Федерации», Законом Орловской области от 3 июля 2014 года № 1637-ОЗ «Об объектах культурного наследия (памятниках истории и культуры) народов Российской Федерации, расположенных на территории Орловской области», положением об Управлении по государственной охране объектов культурного наследия Орловской области, утвержденного постановлением Правительства Орловской области от 25 февраля 2019 года № 96 «Об утверждении Положения об Управлении по государственной охране объектов культурного наследия Орловской области», п р и к а з ы в а ю:

1. Утвердить границы территории объекта культурного наследия (памятника истории и культуры) народов Российской Федерации в соответствии с проектом границ территории объекта культурного наследия регионального историко-культурного значения «Дворец культуры железнодорожников», 1950-1954 гг., расположенного по адресу: Орловская

область, г. Орел, ул. Привокзальная, д. 8, согласно приложению к настоящему приказу.

2. Утвердить следующий правовой режим использования территории объектов культурного наследия:

На территории объекта культурного наследия разрешается:

- разрешается ведение хозяйственной деятельности (в том числе благоустройство территории), не противоречащей требованиям обеспечения сохранности объекта культурного наследия и позволяющей обеспечить функционирование объекта культурного наследия в современных условиях.

На территории объекта культурного наследия запрещается:

- строительство объектов капитального строительства и увеличение объемно-пространственных характеристик, существующих на территории памятника или ансамбля объектов капитального строительства;

- проведение земляных, строительных, мелиоративных и иных работ, за исключением работ по сохранению объекта культурного наследия или его отдельных элементов, сохранению историко-градостроительной или природной среды объекта культурного наследия;

- проводить работы, изменяющие предмет охраны объекта культурного наследия либо ухудшающие условия, необходимые для сохранности объекта культурного наследия;

- проводить работы, изменяющие облик, объемно-планировочные и конструктивные решения и структуры, интерьер объекта культурного наследия в случае, если предмет охраны объекта культурного наследия не определен;

- использовать объект культурного наследия под склады и объекты производства взрывчатых и огнеопасных материалов, предметов и веществ, загрязняющих интерьер объекта культурного наследия, его фасад, территорию и водные объекты и (или) имеющих вредные парогазообразные и иные выделения; под объекты производства, имеющие оборудование, оказывающее динамическое и вибрационное воздействие на конструкции объекта культурного наследия, независимо от мощности данного оборудования; под объекты производства и лаборатории, связанные с неблагоприятным для объекта культурного наследия температурно-влажностным режимом и применением химически активных веществ.

Требования к объектам капитального строительства, расположенным в границах территорий объектов культурного наследия:

Разрешается:

- ремонт и реконструкция без увеличения объемно-пространственных характеристик,

- разрешается ведение хозяйственной деятельности, не противоречащей требованиям обеспечения сохранности объекта культурного наследия и

позволяющей обеспечить функционирование объекта культурного наследия в современных условиях.

Запрещается:

- строительство объектов капитального строительства и увеличение объемно-пространственных характеристик существующих на территории объектов капитального строительства;

- проведение земляных, строительных, мелиоративных и иных работ, за исключением работ по сохранению объекта культурного наследия или его отдельных элементов, сохранению историко-градостроительной или природной среды объекта культурного наследия;

- распространение наружной рекламы на объектах культурного наследия, находящихся в границах достопримечательного места и включенных в единый государственный реестр объектов культурного наследия (памятников истории и культуры) народов Российской Федерации, а так же требования к ее распространению устанавливаются соответствующим органом охраны объектов культурного наследия, определенным пунктом 7 статьи 47.6 Закона 73-ФЗ, и вносятся в правила землепользования и застройки, разработанные в соответствии с Градостроительным кодексом РФ.

3. Отделу государственного учета и охраны объектов культурного наследия Управления по государственной охране объектов культурного наследия Орловской области:

3.1. Направить копию настоящего приказа в орган кадастрового учета для регистрации в едином государственном реестре прав на недвижимое имущество и сделок с ним в порядке, установленном законодательством Российской Федерации.

3.2. Направить в Информационно аналитическое управление Администрации Губернатора и Правительства Орловской области настоящий приказ, для размещения в государственной специализированной информационной системе «Портал Орловской области – публичный информационный центр» в информационно-коммуникационной сети Интернет.

4. Контроль за исполнением приказа остается за начальником Управления по государственной охране объектов культурного наследия Орловской области.

И. о. начальника Управления  
по государственной охране  
объектов культурного наследия  
Орловской области



А. В. Тишкина

Приложение к приказу  
Управления по государственной  
охране объектов культурного  
наследия Орловской области  
от 10/11 2022г. № 328

Границы территории объекта культурного наследия регионального историко-культурного значения «Дворец культуры железнодорожников», 1950-1954 гг., расположенного по адресу: Орловская область, г. Орел, ул. Привокзальная, д. 8

1. Описание границ территории объекта культурного наследия

Ориентир базовой точки «1» – расположен на границе сооружения с кадастровым номером 57:25:0030514:127 - сооружения трубопроводного транспорта (Наружный водопровод к зданию).

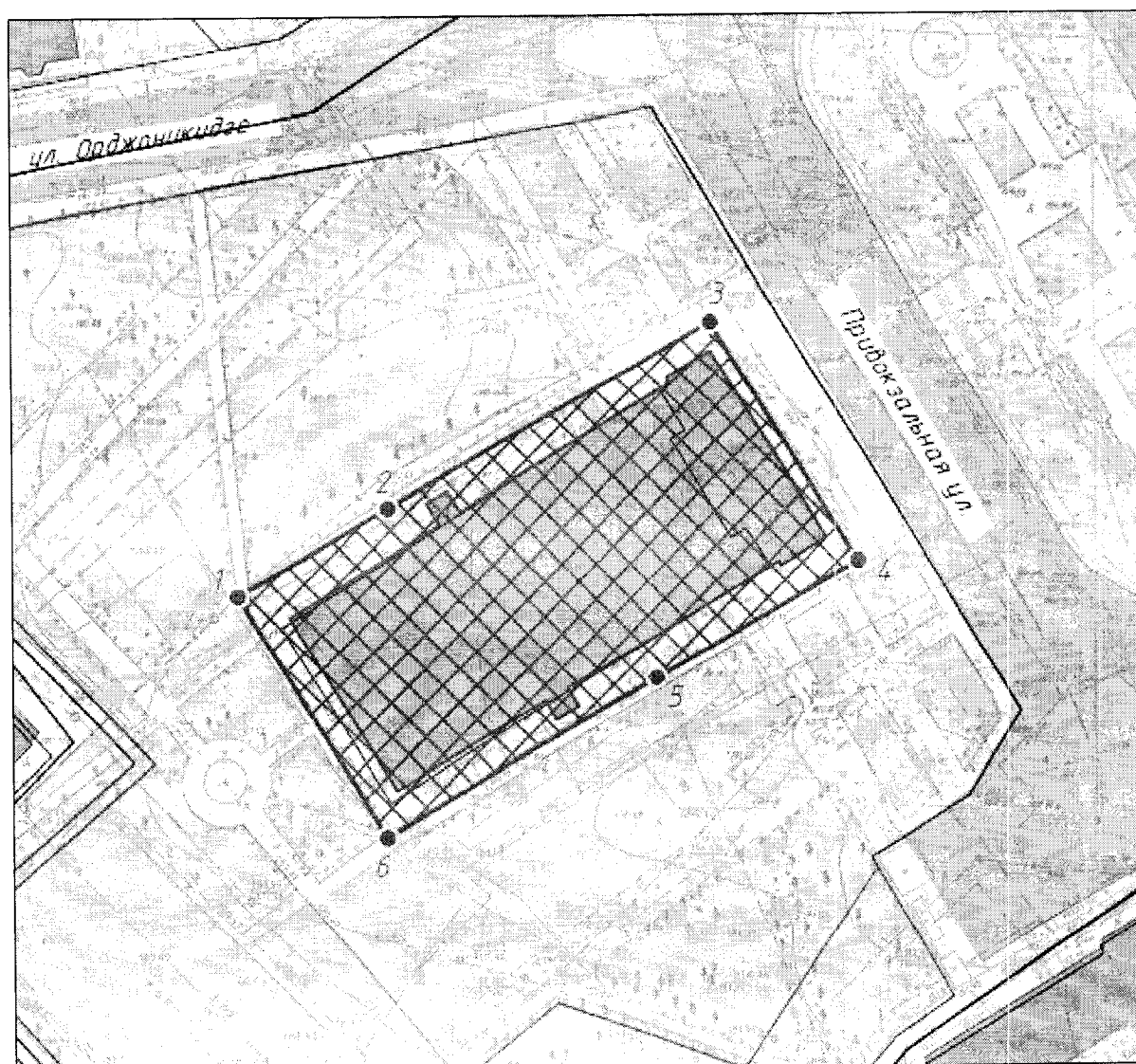
1 – 3 граница проходит 85.32 м по часовой стрелке на северо-восток, вдоль границы здания дворца культуры железнодорожников с кадастровым номером 57:25:0030514:128, расположенного по адресу: Российская Федерация, Орловская область, г. Орёл, ул. Привокзальная, д. 8;

3 – 4 граница проходит 43.77 м по часовой стрелке на юго-восток, вдоль границы здания дворца культуры железнодорожников с кадастровым номером 57:25:0030514:128, расположенного по адресу: Российская Федерация, Орловская область, г. Орёл, ул. Привокзальная, д. 8;








4 – 6 граница проходит 85.68 м по часовой стрелке на юго-запад, вдоль границы здания дворца культуры железнодорожников с кадастровым номером 57:25:0030514:128, расположенного по адресу: Российская Федерация, Орловская область, г. Орёл, ул. Привокзальная, д. 8;

6 – 1 граница проходит 43.56 м по часовой стрелке на северо-запад, вдоль границы здания дворца культуры железнодорожников с кадастровым номером 57:25:0030514:128, расположенного по адресу: Российская Федерация, Орловская область, г. Орёл, ул. Привокзальная, д. 8 до начальной точки «1».

## 2. Схема границ территории объекта культурного наследия



### Условные обозначения:

-  - исследуемый объект культурного наследия регионального значения "Дворец культуры железнодорожников", 1950-1954 гг.
-  - проектируемая граница территории исследуемого объекта культурного наследия регионального значения "Дворец культуры железнодорожников", 1950-1954 гг.
-  - проектируемая территория исследуемого объекта культурного наследия регионального значения "Дворец культуры железнодорожников", 1950-1954 гг.
-  - характерная точка
-  - номер характерной точки
-  - границы земельных участков с оформленными земельно-правовыми отношениями
-  - номера земельных участков с оформленными земельно-правовыми отношениями

3. Координаты границ территории объекта культурного наследия регионального историко-культурного значения «Дворец культуры железнодорожников», 1950-1954 гг., расположенного по адресу:  
Орловская область, г. Орел, ул. Привокзальная, д. 8

1. МСК 57		
№ точки	X	Y
1	359565.94	1292071.97
2	359579.20	1292094.13
3	359608.43	1292145.95
4	359571.13	1292168.85
5	359553.21	1292137.36
6	359528.63	1292094.45
1	359565.94	1292071.97

14 ualdpe

22 6/6/2022