



**УПРАВЛЕНИЕ ПО ГОСУДАРСТВЕННОЙ ОХРАНЕ
ОБЪЕКТОВ КУЛЬТУРНОГО НАСЛЕДИЯ
ОРЛОВСКОЙ ОБЛАСТИ**

П Р И К А З

26.10.2022
г. Орёл

№ 276

Об утверждении границ территории и правового режима использования территории объекта культурного наследия регионального историко-культурного значения «Могила воина-интернационалиста Верижникова Леонида Федоровича», расположенного по адресу: Орловская область, г. Орел, Троицкое кладбище

Рассмотрев обращение ООО «Вертикаль С», проект границ территории объекта культурного наследия регионального историко-культурного значения «Могила воина-интернационалиста Верижникова Леонида Федоровича», расположенного по адресу: Орловская область, г. Орел, Троицкое кладбище, разработанный ООО НАДИР +», в 2022 году, руководствуясь Федеральным законом от 25 июня 2002 года № 73-ФЗ «Об объектах культурного наследия (памятниках истории и культуры) народов Российской Федерации», Законом Орловской области от 3 июля 2014 года № 1637-ОЗ «Об объектах культурного наследия (памятниках истории и культуры) народов Российской Федерации, расположенных на территории Орловской области», положением об Управлении по государственной охране объектов культурного наследия Орловской области, утвержденного постановлением Правительства Орловской области от 25 февраля 2019 года № 96 «Об утверждении Положения об Управлении по государственной охране объектов культурного наследия Орловской области», п р и к а з ы в а ю:

1. Утвердить границы территории объекта культурного наследия регионального историко-культурного значения «Могила воина-интернационалиста Верижникова Леонида Федоровича», расположенного по адресу: Орловская область, г. Орел, Троицкое кладбище, согласно приложению к настоящему приказу.

2. Утвердить следующий правовой режим использования территории объектов культурного наследия:

На территории объекта культурного наследия разрешается:

- ведение хозяйственной деятельности, не противоречащей требованиям обеспечения сохранности объекта культурного наследия и позволяющей обеспечить функционирование объекта культурного наследия в современных условиях;

- проведение работ по восстановлению и реставрации объекта культурного наследия регионального значения «Могила воина-интернационалиста Верижникова Леонида Федоровича» на основании научных историко-архитектурных, историко-градостроительных, архивных исследований.

запрещается:

- любое новое строительство, не связанное с воссозданием исторического облика объекта культурного наследия регионального значения, за исключением временных построек, необходимых для проведения реставрационных работ;

- хозяйственная деятельность, ведущая к разрушению, искажению исторического облика объекта культурного наследия, ухудшению условий обзора, значительному изменению рельефа местности (срезку, подсыпку грунта), нарушению характерного гидрологического режима территории, в т.ч. изменению уровня грунтовых вод;

- снос зданий и сооружений, обладающих архитектурно-художественной и исторической ценностью;

- проведение земляных, строительных, мелиоративных, хозяйственных работ без надзора специалиста-археолога и без специально-разработанных проектов, согласованных с органом охраны объектов культурного наследия в установленном законодательством порядке;

- динамическое воздействие, производство работ различного типа, создающее разрушающие вибрационные нагрузки;

- организация необорудованных мест для сбора мусора; - загрязнение почв и грунтовых вод, нарушение почвенного покрова;

- возведение любых «глухих» оград и заборов (кроме восстановления исторических); - прокладка наземных инженерных коммуникаций, прокладка воздушных линий связи и линий электропередач, размещение телекоммуникационных вышек, антенных мачт и иных значительных по высоте инженерных сооружений;

- уничтожение ценных насаждений (аллейных и рядовых посадок);

- размещение хозяйственных зон (контейнеров, мусоросборников) в секторах видовых раскрытий на объект культурного наследия;

- разведение костров, использование пиротехнических средств и фейерверков ;

- распространение наружной рекламы на объектах культурного наследия, находящихся в границах достопримечательного места и включенных в единый государственный реестр объектов культурного наследия (памятников истории и культуры) народов РФ, а так же требования к её распространению устанавливаются соответствующим органом охраны объектов культурного наследия, определенным пунктом 7 статьи 47.6 Закона 73-ФЗ, и вносятся в правила землепользования и застройки, разработанные в соответствии с Градостроительным кодексом РФ.


3. Отделу государственного учета и охраны объектов культурного наследия Управления по государственной охране объектов культурного наследия Орловской области:

3.1. Направить копию настоящего приказа в орган кадастрового учета для регистрации в едином государственном реестре прав на недвижимое имущество и сделок с ним в порядке, установленном законодательством Российской Федерации.

3.2. Направить в Управление пресс-службы и взаимодействия со средствами массовой информации Администрации Губернатора и Правительства Орловской области настоящий приказ, для размещения в государственной специализированной информационной системе «Портал Орловской области – публичный информационный центр» в информационно-коммуникационной сети Интернет.

4. Контроль за исполнением приказа остается за начальником Управления по государственной охране объектов культурного наследия Орловской области.

И. о. начальника Управления
по государственной охране
объектов культурного наследия
Орловской области

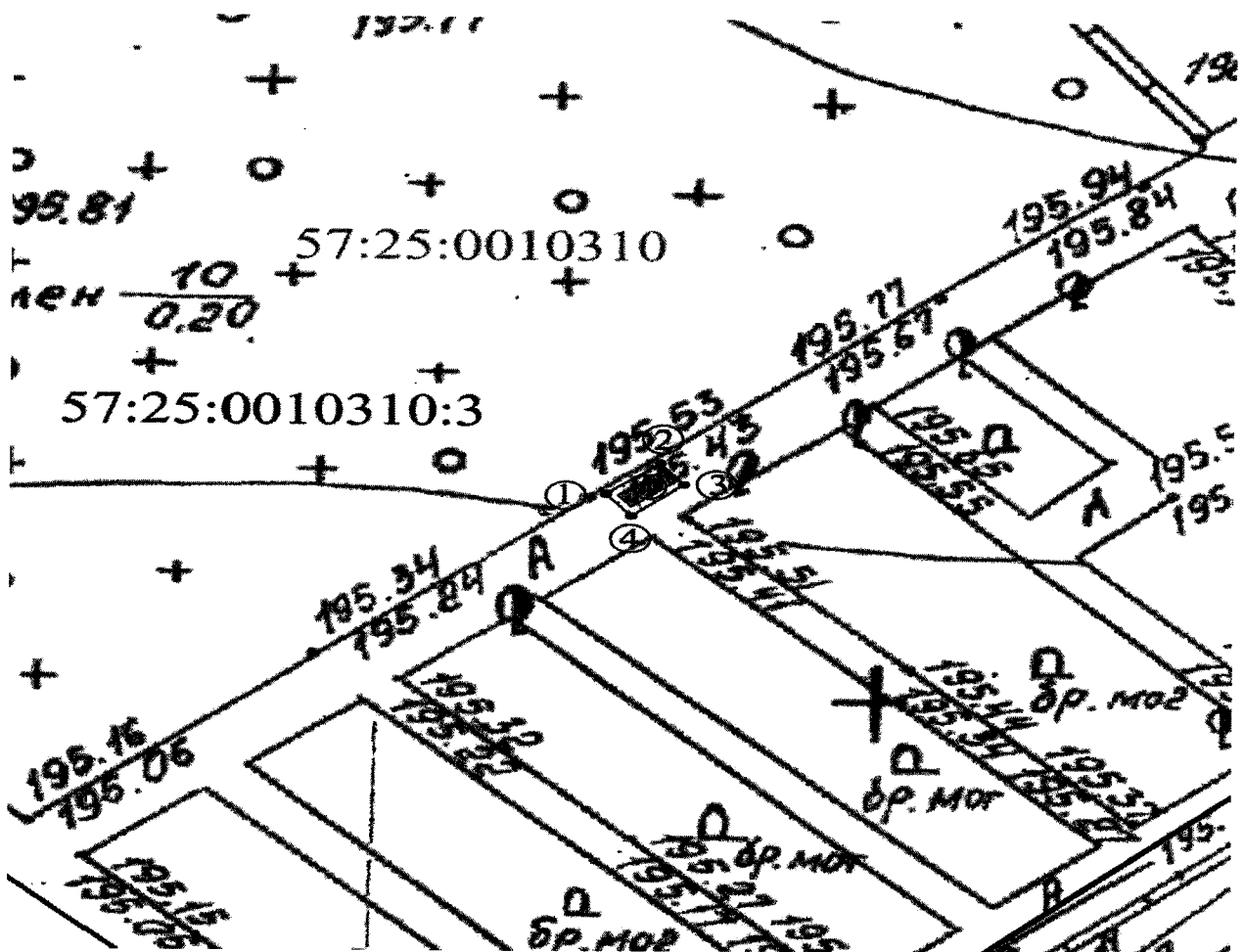


И. А. Алтухов





Приложение к приказу
Управления по государственной
охране объектов культурного
наследия Орловской области
от 26.10. 2022г. № 246

Границы территории объекта культурного наследия регионального
историко-культурного значения «Могила воина-интернационалиста
Верижникова Леонида Федоровича, расположенного по адресу: Орловская
область,
г. Орел, Троицкое кладбище

1. Схема границ территории объекта культурного наследия



Условные обозначения:

-  - Объект культурного наследия регионального значения
-  - граница объекта культурного наследия регионального значения
-  - «Могила воина-интернационалиста Вержникова Леонида Федоровича»
-  - граница земельных участков в соответствии с ЕГРН

2. Описание границ территории объекта культурного наследия

Описание ведется по часовой стрелке:

От точки 1, расположенной на юго-западном углу объекта до точки 2 – в юго-западном направлении 2,5 м, от точки 2 до точки 3 – в северо-западном направлении 1,37 м, от точки 3 до точки 4 – в северо-восточном направлении 2,47 м, от точки 4 до точки 1 – в юго-восточном направлении 1,45 м.

3. Координаты границ территории объекта культурного наследия регионального историко-культурного значения «Могила воина-интернационалиста Верижникова Леонида Федоровича», расположенного по адресу: Орловская область, г. Орел, Троицкое кладбище

Система координат МСК-57		
№ точки	X	Y
1	2	3
1	359660,45	1288393,72
2	359662,02	1288395,67
3	359660,93	1288396,51
4	359659,33	1288394,63
1	359660,45	1288393,72

Внесено в реестр нормативных правовых актов
органов исполнительной государственной власти
специальной компетенции Орловской области
Дата 26 октября 2022 г., № 640/2022