



**УПРАВЛЕНИЕ ПО ГОСУДАРСТВЕННОЙ ОХРАНЕ
ОБЪЕКТОВ КУЛЬТУРНОГО НАСЛЕДИЯ
ОРЛОВСКОЙ ОБЛАСТИ**

П Р И К А З

24.10.2022
г. Орёл

№ 270

«О внесении изменений в приказ Управления по государственной охране объектов культурного наследия Орловской области от 30.09.2022 № 257 «Об утверждении границ территории и правового режима использования территории объекта культурного наследия регионального историко-культурного значения «Церковь Смоленской Божьей Матери», 1850-1894 гг., расположенного по адресу: Орловская область, г. Орёл, ул. Нормандия Неман, 27а»

В целях поддержания нормативной правовой базы Орловской области в актуальном состоянии, руководствуясь Федеральным законом от 25 июня 2002 года № 73-ФЗ «Об объектах культурного наследия (памятниках истории и культуры) народов Российской Федерации», Законом Орловской области от 3 июля 2014 года № 1637-ОЗ «Об объектах культурного наследия (памятниках истории и культуры) народов Российской Федерации, расположенных на территории Орловской области», положением об Управлении по государственной охране объектов культурного наследия Орловской области, утвержденном постановлением Правительства Орловской области от 25 февраля 2019 года № 96 «Об утверждении Положения об Управлении по государственной охране объектов культурного наследия Орловской области», п р и к а з ы в а ю:

1. Приложение к приказу Управления по государственной охране объектов культурного наследия Орловской области от 30.09.2022 № 257, читать в новой редакции, согласно приложению к настоящему приказу.


2. Отделу государственного учета и охраны объектов культурного наследия Управления по государственной охране объектов культурного наследия Орловской области:

2.1. Направить копию настоящего приказа в орган кадастрового учета для регистрации в едином государственном реестре прав на недвижимое имущество и сделок с ним в порядке, установленном законодательством Российской Федерации.

2.2. Направить в Информационно аналитическое управление Администрации Губернатора и Правительства Орловской области настоящий приказ, для размещения в государственной специализированной информационной системе «Портал Орловской области – публичный информационный центр» в информационно-коммуникационной сети Интернет.

3. Контроль за исполнением приказа остается за начальником Управления по государственной охране объектов культурного наследия Орловской области.

И. о. начальника Управления
по государственной охране
объектов культурного наследия
Орловской области



И. А. Алтухов

Приложение к приказу
Управления по государственной
охране объектов культурного
наследия Орловской области
от 24.10. 2022г. № 270

Границы территории объекта культурного наследия регионального историко-культурного значения «Церковь Смоленской Божьей Матери», 1850-1894 гг., расположенного по адресу: Орловская область, г. Орел, ул. Нормандия Неман, 27а

1. Описание границ территории объекта культурного наследия

Ориентир базовой точки «1» – расположен в границах земельного участка с кадастровым номером 57:25:0020414:2, расположенного по адресу: Российская Федерация, Орловская область, г. Орел, ул. Нормандия-Неман, д. 27, предназначенного эксплуатации и обслуживания церкви Смоленской Божьей матери.

От точки 1 – 4 граница проходит 86.73 м по часовой стрелке на северо-восток, по границе земельного участка с кадастровым номером 57:25:0020414:2, расположенного по адресу: Российская Федерация, Орловская область, г. Орел, ул. Нормандия-Неман, д. 27, предназначенного эксплуатации и обслуживания церкви Смоленской Божьей матери;

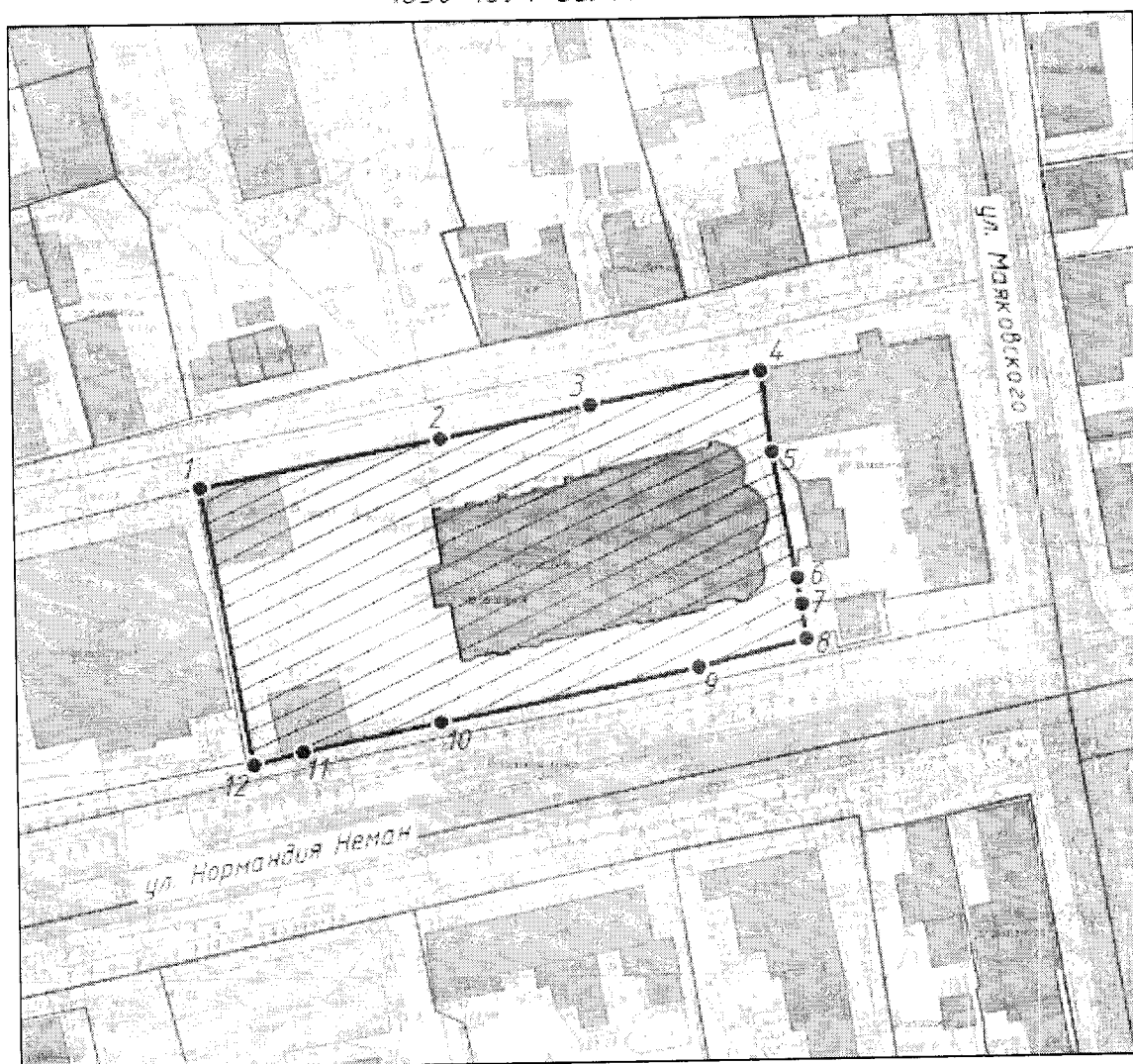
от точки 4 – 8 граница проходит 42.78 м по часовой стрелке на юго-восток, по границе земельного участка с кадастровым номером 57:25:0020414:2, расположенного по адресу: Российская Федерация, Орловская область, г. Орел, ул. Нормандия-Неман, д. 27, предназначенного эксплуатации и обслуживания церкви Смоленской Божьей матери;

от точки 8 – 12 граница проходит 84.75 м по часовой стрелке на юго-восток, проходит по границе земельного участка с кадастровым номером 57:25:0020414:2, расположенного по адресу: Российская Федерация, Орловская область, г. Орел, ул. Нормандия-Неман, д. 27, предназначенного эксплуатации и обслуживания церкви Смоленской Божьей матери;








от точки 12 – 1 граница проходит 44.04 м по часовой стрелке на юго-запад, проходит по границе земельного участка с кадастровым номером 57:25:0020414:2, расположенного по адресу: Российская Федерация, Орловская область, г. Орел, ул. Нормандия-Неман, д. 27, предназначенного эксплуатации и обслуживания церкви Смоленской Божьей матери до начальной точки «1».

2. Схема границ территории объекта культурного наследия

*Границы территории объекта культурного наследия
регионального значения "Церковь Смоленской Божьей Матери",
1850-1894 гг. М 1:1000*



Условные обозначения:

-  - исследуемый объект культурного наследия регионального значения "Церковь Смоленской Божьей Матери", 1850-1894 гг.
-  - проектируемая граница территории исследуемого объекта культурного наследия регионального значения "Церковь Смоленской Божьей Матери", 1850-1894 гг.
-  - проектируемая территория исследуемого объекта культурного наследия регионального значения "Церковь Смоленской Божьей Матери", 1850-1894 гг.
-  - характерная точка
-  - номер характерной точки
-  - границы земельных участков с оформленными земельно-прадовыми отношениями
-  - номера земельных участков с оформленными земельно-прадовыми отношениями

3. Координаты границ территории объекта культурного наследия регионального историко-культурного значения «Церковь Смоленской Божьей Матери», 1850-1894 гг., расположенного по адресу: Орловская область, г. Орел, ул. Нормандия Неман, 27а

1. МСК 57		
№ точки	X	Y
н1	356834.78	1289367.31
н2	356842.24	1289405.20
н3	356847.11	1289428.11
н4	356852.42	1289456.10
н5	356839.81	1289457.60
н6	356819.04	1289461.34
н7	356815.54	1289462.00
н8	356810.16	1289462.62
н9	356806.01	1289445.63
н10	356797.96	1289404.75
н11	356793.17	1289381.69
н12	356791.45	1289375.21
н1	356834.78	1289367.31

