



**УПРАВЛЕНИЕ ПО ГОСУДАРСТВЕННОЙ ОХРАНЕ
ОБЪЕКТОВ КУЛЬТУРНОГО НАСЛЕДИЯ
ОРЛОВСКОЙ ОБЛАСТИ**

П Р И К А З

21.09.2022
г. Орёл

№ 288

Об утверждении границ территории и правового режима использования территории объекта культурного наследия регионального историко-культурного значения «Дом жилой», XIX в, расположенного по адресу: Орловская область, г. Орел, ул. Салтыкова-Щедрина, 23

В рамках выполнения государственного контракта от 31 мая 2022 года № 9, , рассмотрев проект границ территории объекта культурного наследия регионального историко-культурного значения «Дом жилой», XIX в, расположенного по адресу: Орловская область, г. Орел, ул. Салтыкова-Щедрина, 23, разработанный ООО «Нивад» в 2022 г., руководствуясь Федеральным законом от 25 июня 2002 года № 73-ФЗ «Об объектах культурного наследия (памятниках истории и культуры) народов Российской Федерации», Законом Орловской области от 3 июля 2014 года № 1637-ОЗ «Об объектах культурного наследия (памятниках истории и культуры) народов Российской Федерации, расположенных на территории Орловской области», положением об Управлении по государственной охране объектов культурного наследия Орловской области, утвержденном постановлением Правительства Орловской области от 25 февраля 2019 года № 96 «Об утверждении Положения об Управлении по государственной охране объектов культурного наследия Орловской области», п р и к а з ы в а ю:

1. Утвердить границы территории объекта культурного наследия (памятника истории и культуры) народов Российской Федерации в соответствии с проектом границ территории объекта культурного наследия регионального историко-культурного значения «Дом жилой», XIX в, расположенного по адресу: Орловская область, г. Орел, ул. Салтыкова-Щедрина, 23, согласно приложению к настоящему приказу.

2. Утвердить следующий правовой режим использования территории объектов культурного наследия:

На территории объекта культурного наследия разрешается:

- разрешается ведение хозяйственной деятельности (в том числе благоустройство территории), не противоречащей требованиям обеспечения сохранности объекта культурного наследия и позволяющей обеспечить функционирование объекта культурного наследия в современных условиях.

На территории объекта культурного наследия запрещается:

- строительство объектов капитального строительства и увеличение объемно-пространственных характеристик, существующих на территории памятника или ансамбля объектов капитального строительства;

- проведение земляных, строительных, мелиоративных и иных работ, за исключением работ по сохранению объекта культурного наследия или его отдельных элементов, сохранению историко-градостроительной или природной среды объекта культурного наследия;

- проводить работы, изменяющие предмет охраны объекта культурного наследия либо ухудшающие условия, необходимые для сохранности объекта культурного наследия;

- проводить работы, изменяющие облик, объемно-планировочные и конструктивные решения и структуры, интерьер объекта культурного наследия в случае, если предмет охраны объекта культурного наследия не определен;

- использовать объект культурного наследия под склады и объекты производства взрывчатых и огнеопасных материалов, предметов и веществ, загрязняющих интерьер объекта культурного наследия, его фасад, территорию и водные объекты и (или) имеющих вредные парогазообразные и иные выделения; под объекты производства, имеющие оборудование, оказывающее динамическое и вибрационное воздействие на конструкции объекта культурного наследия, независимо от мощности данного оборудования; под объекты производства и лаборатории, связанные с неблагоприятным для объекта культурного наследия температурно-влажностным режимом и применением химически активных веществ.

Требования к объектам капитального строительства, расположенным в границах территорий объектов культурного наследия:

Разрешается:

- ремонт и реконструкция без увеличения объемно-пространственных характеристик,

- разрешается ведение хозяйственной деятельности, не противоречащей требованиям обеспечения сохранности объекта культурного наследия и позволяющей обеспечить функционирование объекта культурного наследия в современных условиях.

Запрещается:

- строительство объектов капитального строительства и увеличение объемно-пространственных характеристик существующих на территории объектов капитального строительства;

- проведение земляных, строительных, мелиоративных и иных работ, за исключением работ по сохранению объекта культурного наследия или его отдельных элементов, сохранению историко-градостроительной или природной среды объекта культурного наследия;

- распространение наружной рекламы на объектах культурного наследия, находящихся в границах достопримечательного места и включенных в единый государственный реестр объектов культурного наследия (памятников истории и культуры) народов Российской Федерации, а так же требования к ее распространению устанавливаются соответствующим органом охраны объектов культурного наследия, определенным пунктом 7 статьи 47.6 Закона 73-ФЗ, и вносятся в правила землепользования и застройки, разработанные в соответствии с Градостроительным кодексом РФ.


3. Отделу государственного учета и охраны объектов культурного наследия Управления по государственной охране объектов культурного наследия Орловской области:

3.1. Направить копию настоящего приказа в орган кадастрового учета для регистрации в едином государственном реестре прав на недвижимое имущество и сделок с ним в порядке, установленном законодательством Российской Федерации.

3.2. Направить в Информационно аналитическое управление Администрации Губернатора и Правительства Орловской области настоящий приказ, для размещения в государственной специализированной информационной системе «Портал Орловской области – публичный информационный центр» в информационно-коммуникационной сети Интернет.

4. Контроль за исполнением приказа остается за начальником Управления по государственной охране объектов культурного наследия Орловской области.

И. о. начальника Управления
по государственной охране
объектов культурного наследия
Орловской области



И. А. Алтухов

26 сентябрь

22

580/2022

Приложение к приказу
Управления по государственной
охране объектов культурного
наследия Орловской области
от 21.09. 2022г. № 228

Границы территории объекта культурного наследия регионального историко-культурного значения «Дом жилой», XIX в, расположенного по адресу:
Орловская область, г. Орел, ул. Салтыкова-Щедрина, 23

1. Описание границ территории объекта культурного наследия

Ориентир базовой точки «1» – расположен на границе земельного участка с кадастровым номером 57:27:0010403:5, расположенного по адресу: Российская Федерация, Орловская область, г. Мценск, ул. Захарьева, д 5, предназначенного для эксплуатации и обслуживания зданий и сооружений.

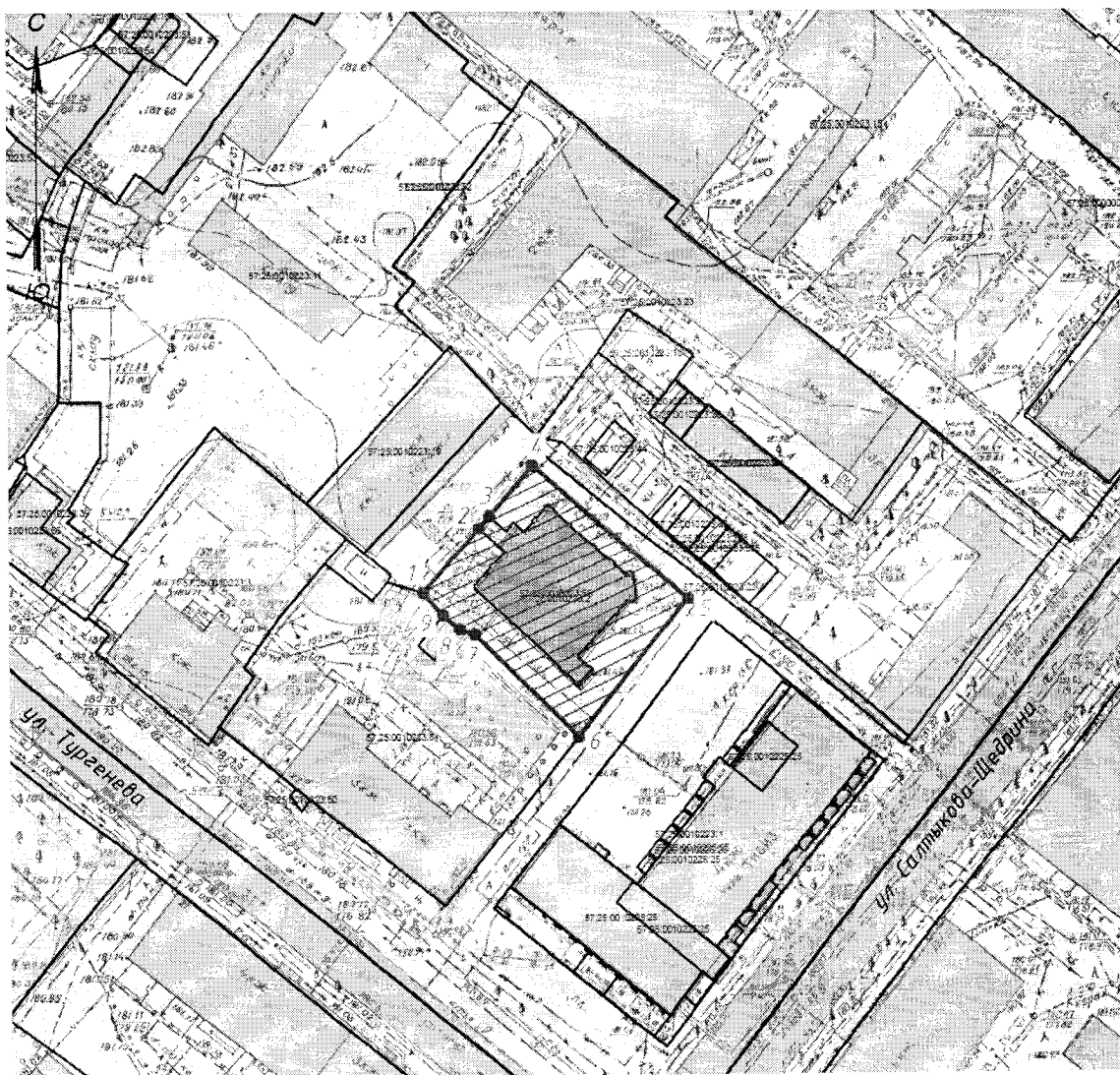
От точки 1 – 3 граница проходит 28.24 м. по часовой стрелке на юго-восток, по границе земельного участка с кадастровым номером 57:27:0010403:5, расположенного по адресу: Российская Федерация, Орловская область, г Мценск, ул. Захарьева, д 5.

От точки 3 – 6 граница проходит 63.64 м. по часовой стрелке на юго-восток, граница изломана, далее на юго-запад, проходит в границах земельного участка с кадастровым номером 57:27:0010403:5, расположенного по адресу: Российская Федерация, Орловская область, г Мценск, ул. Захарьева, д 5.








От точки 6 – 9 граница проходит 44.92 м по часовой стрелке на северо-запад, проходит по границе земельного участка с кадастровым номером 57:27:0010403:5, расположенного по адресу: Российская Федерация, Орловская область, г. Мценск, ул. Захарьева, д 5.

От точки 9 – 1 граница проходит 55.38 м по часовой стрелке на северо-восток, проходит вдоль дороги до начальной точки «1».

2. Схема границ территории объекта культурного наследия



Условные обозначения:

-  - объект культурного наследия регионального значения "Дом жилой", расположенный по адресу: Орловская обл., г. Орел, ул. Салтыкова-Щедрина, д.31
-  - граница территории исследуемого объекта культурного наследия регионального значения "Дом жилой"
-  - территория объекта культурного наследия регионального значения "Дом жилой"
-  - характерная точка
-  - номер характерной точки
-  - границы земельных участков с оформленными земельно-правовыми отношениями
-  - номера земельных участков с оформленными земельно-правовыми отношениями

3. Координаты границ территории объекта культурного наследия регионального историко-культурного значения «Дом жилой», XIX в, расположенного по адресу: Орловская область, г. Орел, ул. Салтыкова-Щедрина, 23

1. МСК 57		
№ точки	X	Y
1	358586.64	1288720.25
2	358596.67	1288728.90
3	358598.60	1288730.57
4	358606.26	1288737.16
5	358585.53	1288761.16
6	358565.03	1288744.19
7	358580.12	1288728.21
8	358580.96	1288725.88
9	358583.09	1288723.33
1	358586.64	1288720.25