



**УПРАВЛЕНИЕ ПО ГОСУДАРСТВЕННОЙ ОХРАНЕ
ОБЪЕКТОВ КУЛЬТУРНОГО НАСЛЕДИЯ
ОРЛОВСКОЙ ОБЛАСТИ**

П Р И К А З

Од. О.Г. М.А.А.
г. Орёл

№ 170

Об утверждении границ территории и правового режима использования территории объекта культурного наследия регионального историко-культурного значения «Братская могила воинов, погибших в 1943 г.», расположенного по адресу: Орловская область, Залегощенский район, Прилепское с/п, д. Алексеевка, ул. Лесная, 4

В рамках выполнения государственного контракта от 30 мая 2022 года № 8, рассмотрев проект границ территории объекта культурного наследия регионального историко-культурного значения «Братская могила воинов, погибших в 1943 г.», расположенного по адресу: Орловская область, Залегощенский район, Прилепское с/п, д. Алексеевка, ул. Лесная, 4, разработанный ООО НПП «Урал», в 2022 г., руководствуясь Федеральным законом от 25 июня 2002 года № 73-ФЗ «Об объектах культурного наследия (памятниках истории и культуры) народов Российской Федерации», Законом Орловской области от 3 июля 2014 года № 1637-ОЗ «Об объектах культурного наследия (памятниках истории и культуры) народов Российской Федерации, расположенных на территории Орловской области», положением об Управлении по государственной охране объектов культурного наследия Орловской области, утвержденного постановлением Правительства Орловской области от 25 февраля 2019 года № 96 «Об утверждении Положения об Управлении по государственной охране объектов культурного наследия Орловской области», п р и к а з ы в а ю:

1. Утвердить границы территории объекта культурного наследия культурного наследия регионального историко-культурного значения «Братская могила воинов, погибших в 1943 г.», расположенного по адресу: Орловская область, Залегощенский район, Прилепское с/п, д. Алексеевка, ул. Лесная, 4 согласно приложению к настоящему приказу.

2. Утвердить следующий правовой режим использования территории объектов культурного наследия:

На территории объекта культурного наследия

разрешается:

- разрешается ведение хозяйственной деятельности, не противоречащей требованиям обеспечения сохранности объекта культурного наследия и позволяющей обеспечить функционирование объекта культурного наследия в современных условиях;

запрещается:

- строительство объектов капитального строительства и увеличение объемно-пространственных характеристик существующих на территории объектов капитального строительства;

- проведение земляных, строительных, мелиоративных и иных работ, за исключением работ по сохранению объекта культурного наследия или его отдельных элементов, сохранению историко-градостроительной или природной среды объекта культурного наследия.


3. Отделу государственного учета и охраны объектов культурного наследия Управления по государственной охране объектов культурного наследия Орловской области:

3.1. Направить копию настоящего приказа в орган кадастрового учета для регистрации в едином государственном реестре прав на недвижимое имущество и сделок с ним в порядке, установленном законодательством Российской Федерации.

3.2. Направить в Управление пресс-службы и взаимодействия со средствами массовой информации Администрации Губернатора и Правительства Орловской области настоящий приказ, для размещения в государственной специализированной информационной системе «Портал Орловской области – публичный информационный центр» в информационно-коммуникационной сети Интернет.

4. Контроль за исполнением приказа остается за начальником Управления по государственной охране объектов культурного наследия Орловской области.

И. о. начальника Управления
по государственной охране
объектов культурного наследия
Орловской области



И. А. Алтухов

Приложение к приказу
Управления по государственной
охране объектов культурного
наследия Орловской области
от 02.09 2022г. № 140

Границы территории объекта культурного наследия регионального историко-культурного значения «Братская могила воинов, погибших в 1943 г.», расположенного по адресу: Орловская область, Залегощенский район, Прилепское с/п, д. Алексеевка, ул. Лесная, 4

Общая протяженность границы территории объекта культурного наследия составляет 33.01 метра.



Общая площадь границы территории Объекта культурного наследия составляет 64 кв.м.

Прохождение границы		Описание прохождения границы
от точки	до точки	
1	2	в юго-восточном направлении 7.39 м.
2	3	в юго-западном направлении 6.02 м.
3	4	в юго-западном направлении 7.84 м.
4	5	в северо-восточном направлении 5.31 м.
5	6	в северо-восточном направлении 1.31 м.
6	1	в северо-восточном направлении 5.15 м.

2. Схема границ территории объекта культурного наследия



Условные обозначения:

-  - проектная граница территории объекта культурного наследия;
-  1 - характерная точка границ территории объекта культурного наследия.

Координаты границ территории объекта культурного наследия регионального историко-культурного значения «Братская могила воинов, погибших в 1943 г.», расположенного по адресу: Орловская область, Залогощенский район, Прилепское с/п, д. Алексеевка, ул. Лесная, 4

1. МСК 57		
№ точки	X	Y
1	367705,04	1327374,75
2	367702,34	1327381,63
3	367696,35	1327381,00
4	367693,33	1327373,76
5	367698,63	1327374,00
6	367699,93	1327374,12
1	367705,04	1327374,75

2000/0000 22 500/0000