



**УПРАВЛЕНИЕ ПО ГОСУДАРСТВЕННОЙ ОХРАНЕ
ОБЪЕКТОВ КУЛЬТУРНОГО НАСЛЕДИЯ
ОРЛОВСКОЙ ОБЛАСТИ**

П Р И К А З

22.06.2021
г. Орёл

№ 77

Об утверждении границ территории и правового режима использования территории объекта культурного наследия регионального историко-культурного значения «Могила рядового Воденкова В. В.», местоположением: Орловская область, Орловский район, д. Сабурово, на кладбище

В рамках выполнения государственного контракта от 14 сентября 2021 года № 02/21, руководствуясь Федеральным законом от 25 июня 2002 года № 73-ФЗ «Об объектах культурного наследия (памятниках истории и культуры) народов Российской Федерации», Законом Орловской области от 3 июля 2014 года № 1637-ОЗ «Об объектах культурного наследия (памятниках истории и культуры) народов Российской Федерации, расположенных на территории Орловской области», положением об Управлении по государственной охране объектов культурного наследия Орловской области, утвержденного постановлением Правительства Орловской области от 25 февраля 2019 года № 96 «Об утверждении Положения об Управлении по государственной охране объектов культурного наследия Орловской области», п р и к а з ы в а ю:

1. Утвердить границы территории объекта культурного наследия регионального историко-культурного значения «Могила рядового Воденкова В. В.», местоположением: Орловская область, Орловский район д. Сабурово, на кладбище согласно приложению к настоящему приказу.

2. Утвердить следующий правовой режим использования территории объектов культурного наследия:

На территории объекта культурного наследия разрешается:

-разрешается ведение хозяйственной деятельности (в том числе благоустройство территории), не противоречащей требованиям обеспечения

сохранности объекта культурного наследия и позволяющей обеспечить функционирование объекта культурного наследия в современных условиях.

На территории объекта культурного наследия запрещается:

- строительство объектов капитального строительства и увеличение объемно-пространственных характеристик, существующих на территории объекта культурного наследия объектов капитального строительства; проведение земляных, строительных, мелиоративных и иных работ, за исключением работ по сохранению объекта культурного наследия или его отдельных элементов, сохранению историко-градостроительной или природной среды объекта культурного наследия;

“ Требования к объектам капитального строительства, расположенным в границах территорий объектов культурного наследия:

Требования к осуществлению деятельности в границах территории объекта культурного наследия и требования к содержанию и использованию территории объекта культурного наследия устанавливаются законодательством Российской Федерации и Орловского муниципального округа в области охраны объектов культурного наследия.


3. Отделу государственного учета и охраны объектов культурного наследия Управления по государственной охране объектов культурного наследия Орловской области:

3.1. Направить копию настоящего приказа в орган кадастрового учета для регистрации в едином государственном реестре прав на недвижимое имущество и сделок с ним в порядке, установленном законодательством Российской Федерации.

3.2. Направить в Управление пресс-службы и взаимодействия со средствами массовой информации Администрации Губернатора и Правительства Орловской области настоящий приказ, для размещения в государственной специализированной информационной системе «Портал Орловской области – публичный информационный центр» в информационно-коммуникационной сети Интернет.

4. Контроль за исполнением приказа оставляю за собой.

И. о. начальника Управления
по государственной охране
объектов культурного наследия
Орловской области



И. А. Алтухов

28 June

22

315/2022

Приложение к приказу
Управления по государственной
охране объектов культурного
наследия Орловской области
от 22.06 2022г. № 44




Границы территории объекта культурного наследия регионального историко-культурного значения «Могила рядового Воденкова В. В.», местоположением: Орловская область, Орловский район, д. Сабурово, на кладбище

1. Описание границ территории объекта культурного наследия

Прохождение границы зоны охраны объекта культурного наследия		Описание прохождения зоны охраны объекта культурного наследия
от точки	до точки	
1	2	ориентир базовой точки «1» – расположен в границах земельного участка с кадастровым номером 57:10:0050101:1775, расположенного по адресу: Российская Федерация, Орловская область, р-н Орловский, ОАО АПК «Орловская Нива» и ОАО АПО «Сабурово», 3,21 м по часовой стрелке на северо-восток
2	3	2,23 м по часовой стрелке на юго-восток,
3	4	3,17 м по часовой стрелке на юго-запад,
4	1	2,31 м по часовой стрелке на северо-запад, до начальной точки 1

2. Схема границ территории объекта культурного наследия



-  — линия образованная граница территории объекта культурного наследия регионального историко-культурного значения «Могила рядового Воденкова В. В.», местоположением: Орловская область, Орловский район, д. Сабурово, на кладбище
-  — границы земельных участков сопоставляемому плану территории
- 104 — кадастровые номера земельных участков
- 57:10:0050101:1775 — кадастровые номера земельного участка в границах которого образована граница территории объекта культурного наследия регионального историко-культурного значения «Могила рядового Воденкова В. В.», местоположением: Орловская область, Орловский район, д. Сабурово, на кладбище
-  — характерная точка границы, сведения о которой позволяют однозначно определить ее положение на местности
- 1 — обозначение новой характерной точки

Координаты границ территории объекта культурного наследия
регионального историко-культурного значения «Могилы рядового
Воденкова В. В.», местоположением: Орловская область, Орловский район,
д. Сабурово, на кладбище

МСК 57		
№ точки	X	Y
1	350932,58	1278016,27
2	350932,39	1278019,47
3	350930,17	1278019,32
4	350930,45	1278016,16
1	350932,58	1278016,27