



**УПРАВЛЕНИЕ ПО ГОСУДАРСТВЕННОЙ ОХРАНЕ  
ОБЪЕКТОВ КУЛЬТУРНОГО НАСЛЕДИЯ  
ОРЛОВСКОЙ ОБЛАСТИ**

**П Р И К А З**

05.04.2022  
г. Орёл

№ 28

Об утверждении границ территории и правового режима использования территории объекта культурного наследия регионального историко-культурного значения «Мемориальный комплекс на братских могилах», 1970 г., расположенного по адресу: Орловская область, Болховский район, с. Кривцово

В рамках выполнения государственного контракта от 16 февраля 2022 года № 1, рассмотрев проект границ территории объекта культурного наследия регионального историко-культурного значения «Мемориальный комплекс на братских могилах», 1970 г., расположенного по адресу: Орловская область, Болховский район, с. Кривцово, разработанный ООО «Нивад» в 2022 г., руководствуясь Федеральным законом от 25 июня 2002 года № 73-ФЗ «Об объектах культурного наследия (памятниках истории и культуры) народов Российской Федерации», Законом Орловской области от 3 июля 2014 года № 1637-ОЗ «Об объектах культурного наследия (памятниках истории и культуры) народов Российской Федерации, расположенных на территории Орловской области», положением об Управлении по государственной охране объектов культурного наследия Орловской области, утвержденного постановлением Правительства Орловской области от 25 февраля 2019 года № 96 «Об утверждении Положения об Управлении по государственной охране объектов культурного наследия Орловской области», п р и к а з ы в а ю:

1. Утвердить границы территории объекта культурного наследия регионального историко-культурного значения «Мемориальный комплекс на братских могилах», 1970 г., расположенного по адресу: Орловская область, Болховский район, с. Кривцово, согласно приложению к настоящему приказу.

2. Утвердить следующий правовой режим использования территории объектов культурного наследия:

На территории объекта культурного наследия разрешается:

-разрешается ведение хозяйственной деятельности (в том числе благоустройство территории), не противоречащей требованиям обеспечения сохранности объекта культурного наследия и позволяющей обеспечить функционирование объекта культурного наследия в современных условиях.

На территории объекта культурного наследия запрещается:

- строительство объектов капитального строительства и увеличение объемно-пространственных характеристик, существующих на территории объекта культурного наследия объектов капитального строительства; проведение земляных, строительных, мелиоративных и иных работ, за исключением работ по сохранению объекта культурного наследия или его отдельных элементов, сохранению историко-градостроительной или природной среды объекта культурного наследия;

Требования к объектам капитального строительства, расположенным в границах территорий объектов культурного наследия:

Требования к осуществлению деятельности в границах территории объекта культурного наследия и требования к содержанию и использованию территории объекта культурного наследия устанавливаются законодательством Российской Федерации и г. Орла в области охраны объектов культурного наследия.


3. Отделу государственного учета и охраны объектов культурного наследия Управления по государственной охране объектов культурного наследия Орловской области:

3.1. Направить копию настоящего приказа в орган кадастрового учета для регистрации в едином государственном реестре прав на недвижимое имущество и сделок с ним в порядке, установленном законодательством Российской Федерации.

3.2. Направить в Управление пресс-службы и взаимодействия со средствами массовой информации Администрации Губернатора и Правительства Орловской области настоящий приказ, для размещения в государственной специализированной информационной системе «Портал Орловской области – публичный информационный центр» в информационно-коммуникационной сети Интернет.

4. Контроль за исполнением приказа оставляю за собой.

И. о. начальника Управления  
по государственной охране  
объектов культурного наследия  
Орловской области



И. А. Алтухов


Приложение к приказу  
Управления по государственной  
охране объектов культурного  
наследия Орловской области  
от 05.04 2022г. № 28

Границы территории объекта культурного наследия регионального историко-культурного значения «Мемориальный комплекс на братских могилах», 1970 г., расположенного по адресу: Орловская область, Болховский район, с. Кривцово


1. Описание границ территории объекта культурного наследия

Прохождение границы зоны охраны объекта культурного наследия		Описание прохождения зоны охраны объекта культурного наследия
от точки	до точки	
1	1	ориентир базовой точки «1» первого контура – расположен в границах земельного участка с кадастровым номером 57:01:0000000:739, расположенного по адресу: Российская Федерация, Орловская область, р-н Болховский, с/п Багриновское, д Тросна, предназначенного для историко-культурной деятельности. Граница проходит 258.06 м. по часовой стрелке на северо-восток, представляя собой форму прямоугольника, включая в себя следующие объекты, входящие в состав ансамбля: обелиск воинской славы, вечный огонь, большая братская могила, малая братская могила
5	5	ориентир базовой точки «5» второго контура – расположен в границах земельного участка с кадастровым номером 57:01:0000000:739, расположенного по адресу: Российская Федерация, Орловская область, р-н Болховский, с/п Багриновское, д Тросна, предназначенного для историко-культурной деятельности. Граница проходит 59.12 м. по часовой стрелке на северо-восток, представляя собой форму прямоугольника, включая в себя следующий объект, входящий в состав ансамбля: могила генерала В.Н. Лаврова
9	9	ориентир базовой точки «9» третьего контура – расположен в границах земельного участка с кадастровым номером 57:01:0000000:739, расположенного по адресу: Российская Федерация, Орловская область, р-н Болховский, с/п Багриновское, д Тросна, предназначенного для историко-культурной деятельности. Граница проходит 191.66 м. по часовой стрелке на северо-восток, представляя собой форму многоугольника, включая в себя следующие объекты, входящие в состав ансамбля: большая пирамида, надолбы

## 2. Схема границ территории объекта культурного наследия



### Условные обозначения:


-  - объект культурного наследия регионального значения "Мемориальный комплекс на братских могилах", 1970г. (Орловская область, Болховский р-н, с. Кривцово)

- 1 - номер объекта, входящего в состав ансамбля

#### Состав объекта:

- 1 - большая пирамида
- 2 - надолбы
- 3 - обелиск воинской славы
- 4 - вечный огонь
- 5 - большая братская могила
- 6 - малая братская могила
- 7 - могила генерала В.Н. Лаврова

-  - граница территории объекта культурного наследия

-  - территория объекта культурного наследия

- 1 - имя поворотной точки

- - поворотная точка границы территории объекта культурного наследия

-  - границы участков с оформленными земельно-правовыми отношениями

-  - подоснова google maps

Координаты границ территории объекта культурного наследия  
регионального историко-культурного значения «Мемориальный комплекс на  
братских могилах», 1970 г., расположенного по адресу: Орловская область,  
Болховский район, с. Кривцово

МСК 57		
№ точки	X	Y
1	415825.42	1303002.15
2	415845.02	1303025.15
3	415772.22	1303090.55
4	415751.22	1303068.75
1	415825.42	1303002.15
5	415793.82	1302912.75
6	415802.42	1302919.95
7	415791.62	1302934.15
8	415782.22	1302926.15
5	415793.82	1302912.75
9	415715.02	1302986.15
10	415714.82	1302997.95
11	415661.22	1303000.15
12	415634.62	1302975.35
13	415639.82	1302964.95
14	415672.42	1302975.95
9	415715.02	1302986.15

Внесено в реестр нормативных правовых актов  
органов исполнительной власти Республики Беларусь  
специальной компетенции областного уровня

Генд. Варгана

2024 г. № 165/2022