



ПРАВИТЕЛЬСТВО ОРЛОВСКОЙ ОБЛАСТИ
ПОСТАНОВЛЕНИЕ

14 марта 2024 г.
г. Орёл

№ 171

Об установлении зон
охраны объекта культурного наследия местного
(муниципального) историко-культурного значения «Могила
ефрейтора Марушкина В. В.», расположенного по адресу:
Орловская область, Мценский район, д. Волково, кладбище

В соответствии со статьей 34 Федерального закона от 25 июня 2002 года № 73-ФЗ «Об объектах культурного наследия (памятниках истории и культуры) народов Российской Федерации», постановлением Правительства Российской Федерации от 12 сентября 2015 года № 972 «Об утверждении Положения о зонах охраны объектов культурного наследия (памятников истории и культуры) народов Российской Федерации и о признании утратившими силу отдельных положений нормативных правовых актов Правительства Российской Федерации», Законом Орловской области от 3 июля 2014 года № 1637-ОЗ «Об объектах культурного наследия (памятниках истории и культуры) народов Российской Федерации, расположенных на территории Орловской области», на основании проекта зон охраны объекта культурного наследия местного (муниципального) историко-культурного значения «Могила ефрейтора Марушкина В. В.», расположенного по адресу: Орловская область, Мценский район, д. Волково, кладбище, положительного заключения государственной историко-культурной экспертизы проекта зон охраны Правительство Орловской области п о с т а н о в л я е т:

1. Установить зоны охраны объекта культурного наследия местного (муниципального) историко-культурного значения «Могила ефрейтора Марушкина В. В.», расположенного по адресу: Орловская область, Мценский район, д. Волково, кладбище, согласно приложению 1 к настоящему постановлению.

2. Утвердить требования к градостроительным регламентам в границах зон охраны объекта культурного наследия местного (муниципального) историко-культурного значения «Могила ефрейтора Марушкина В. В.»,

расположенного по адресу: Орловская область, Мценский район, д. Волково, кладбище, согласно приложению 2 к настоящему постановлению.

3. Управлению по государственной охране объектов культурного наследия Орловской области:

направить копию настоящего постановления в течение 7 дней с даты вступления в силу в администрацию Мценского района Орловской области, в течение 15 дней с даты вступления в силу – в Министерство культуры Российской Федерации;

обеспечить внесение сведений о наличии зон охраны объекта культурного наследия местного (муниципального) историко-культурного значения «Могила ефрейтора Марушкина В. В.», расположенного по адресу: Орловская область, Мценский район, д. Волково, кладбище, в федеральную государственную информационную систему территориального планирования.

4. Настоящее постановление вступает в силу по истечении 10 дней после дня его официального опубликования.

5. Контроль за исполнением постановления возложить на первого заместителя Губернатора Орловской области в Правительстве Орловской области.

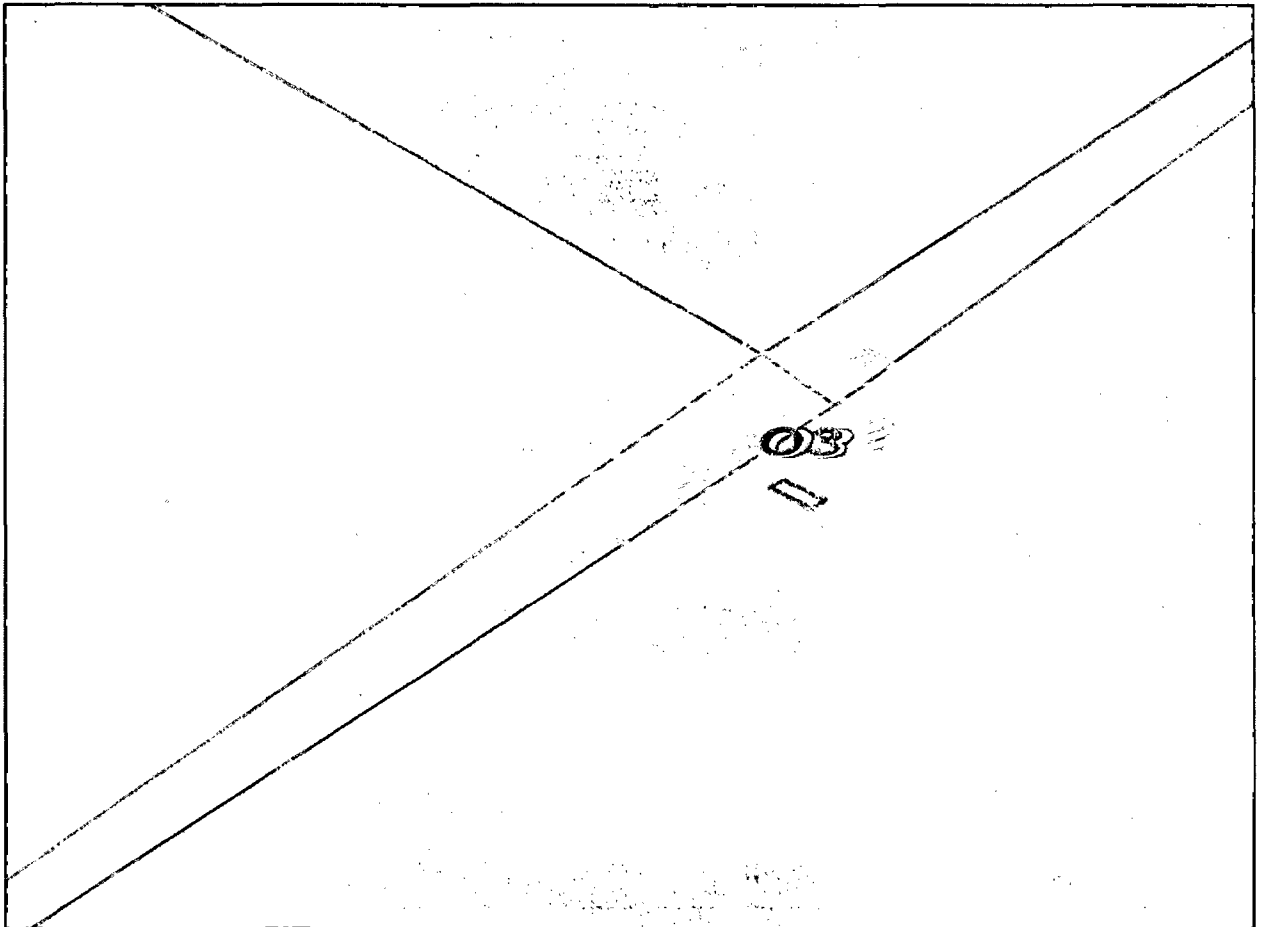


А. Е. Клычков

Приложение 1 к постановлению
Правительства Орловской области
от 14 марта 2024 г. № 171

Зоны охраны объекта культурного наследия местного
(муниципального) историко-культурного значения «Могила ефрейтора
Марушкина В. В.», расположенного по адресу: Орловская область, Мценский
район, д. Волково, кладбище

Схема границ зон охраны объекта культурного наследия



Условные обозначения:



- территория объекта культурного наследия местного (муниципального) историко-культурного значения «Могила ефрейтора Марушкина В. В.», расположенного по адресу: Орловская область, Мценский район, д. Волково, кладбище;




- граница территории объекта культурного наследия местного (муниципального) историко-культурного значения «Могила ефрейтора Марушкина В. В.», расположенного по адресу: Орловская область, Мценский район, д. Волково, кладбище;



- граница охранной зоны объекта культурного наследия местного (муниципального) историко-культурного значения «Могила ефрейтора Марушкина В. В.», расположенного по адресу: Орловская область, Мценский район, д. Волково, кладбище

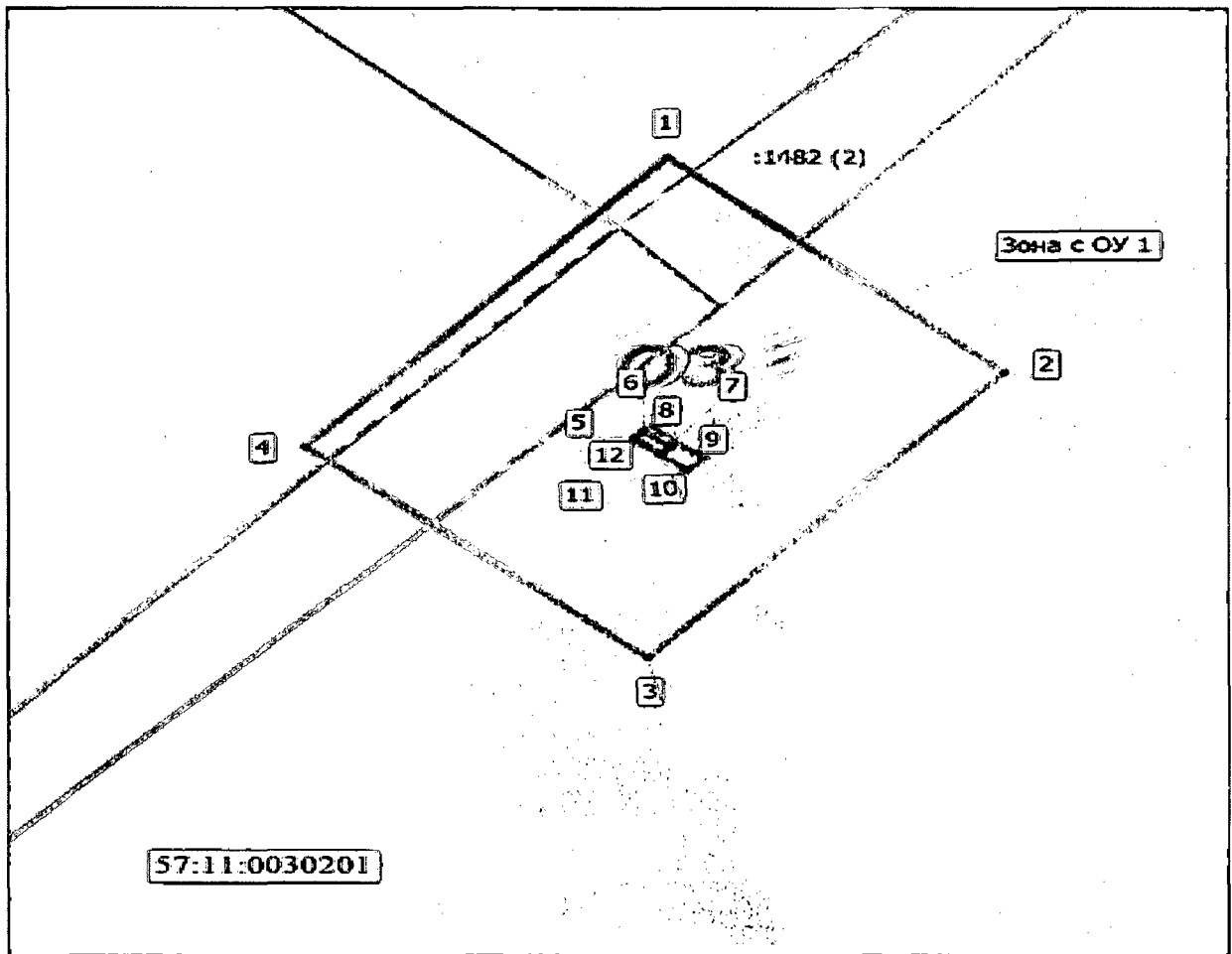


- охранная зона (ОЗ);











- границы земельных участков.

Графическое описание границ охранной зоны (ОЗ)



Условные обозначения:

- | | |
|---|--|
|  | – территория объекта культурного наследия местного (муниципального) историко-культурного значения «Могила ефрейтора Марушкина В. В.», расположенного по адресу: Орловская область, Мценский район, д. Волково, кладбище; |
|  | – граница территории объекта культурного наследия местного (муниципального) историко-культурного значения «Могила ефрейтора Марушкина В. В.», расположенного по адресу: Орловская область, Мценский район, д. Волково, кладбище; |
|  | – граница охранной зоны объекта культурного наследия местного (муниципального) историко-культурного значения «Могила ефрейтора Марушкина В. В.», расположенного по адресу: Орловская область, Мценский район, д. Волково, кладбище |
|  | – охранная зона (ОЗ); |
|  | – характерная точка границы, |
|  | – зона с особыми условиями использования территории – охранная зона (ОЗ) объекта культурного наследия местного (муниципального) историко-культурного значения «Могила ефрейтора Марушкина В. В.», расположенного по адресу: Орловская область, Мценский район, д. Волково, кладбище; |
|  | – граница зоны с особыми условиями использования территории; |
|  | – характерная точка границ, сведения о которой позволяют однозначно определить ее положение на местности; |
| 9 | – обозначение характерной точки; |
| 57:11:00030201 | – номер кадастрового квартала; |
| :1482 | – кадастровый номер земельного участка. |

Текстовое описание границ охранной зоны (ОЗ)

Ориентир базовой точки «1» – расположен в границах земельного участка с кадастровым номером 57:11:0030201:1809, местоположением: Российская Федерация, Орловская область, Мценский район, Подмокринское с/п, по смежеству с границей г. Мценска.

Прохождение границы зоны охраны объекта культурного наследия		Описание прохождения зоны охраны объекта культурного наследия
от точки	до точки	
1	2	3
1	2	Граница проходит на расстоянии 22,83 м по часовой стрелке на юго-восток, в границах земельного участка с кадастровым номером 57:11:0030201:1809, расположенного по адресу: Российская Федерация, Орловская область, Мценский район, Подмокринское с/п, по смежеству с границей г. Мценска
2	3	Граница проходит на расстоянии 27,08 м по часовой стрелке на юго-запад, в границах земельного участка с кадастровым номером 57:11:0030201:1809, расположенного по адресу: Российская Федерация, Орловская область, Мценский район, Подмокринское с/п, по смежеству с границей г. Мценска
3	4	Граница проходит на расстоянии 22,85 м по часовой стрелке на северо-запад, в границах земельного участка с кадастровым номером 57:11:0030201:1809, расположенного по адресу: Российская Федерация, Орловская область, Мценский район, Подмокринское с/п, по смежеству с границей г. Мценска, пересекая автомобильную дорогу
4	1	Граница проходит на расстоянии 27,51 м по часовой стрелке на северо-восток, в границах земельного участка с кадастровым номером 57:11:0030201:1809, расположенного по адресу: Российская Федерация, Орловская область, Мценский район, Подмокринское с/п, по смежеству с границей г. Мценска, до начальной точки 1
5	6	Граница проходит на расстоянии 0,63 м по часовой стрелке на северо-восток, в границах земельного участка с кадастровым номером

		57:11:0030201:1809, расположенного по адресу: Российская Федерация, Орловская область, Мценский район, Подмокринское с/п, по смежеству с границей г. Мценска
6	9	Граница проходит на расстоянии 1,89 м по часовой стрелке на юго-запад, проходит в границах земельного участка с кадастровым номером 57:11:0030201:1809, расположенного по адресу: Российская Федерация, Орловская область, Мценский район, Подмокринское с/п, по смежеству с границей г. Мценска
9	10	Граница проходит на расстоянии 0,72 м по часовой стрелке на северо-запад, в границах земельного участка с кадастровым номером 57:11:0030201:1809, расположенного по адресу: Российская Федерация, Орловская область, Мценский район, Подмокринское с/п, по смежеству с границей г. Мценска
10	5	Граница проходит на расстоянии 1,88 м по часовой стрелке на северо-восток, проходит в границах земельного участка с кадастровым номером 57:11:0030201:1809, расположенного по адресу: Российская Федерация, Орловская область, Мценский район, Подмокринское с/п, по смежеству с границей г. Мценска, до начальной точки 1

Координаты поворотных точек охранной зоны (ОЗ)

1. МСК-57		
№ точки	X	Y
1	390293.15	1319491.53
2	390277.93	1319508.55
3	390257.72	1319490.52
4	390272.63	1319473.21
1	390293.15	1319491.53
5	390273.27	1319489.87
6	390273.74	1319490.29
7	390272.68	1319491.56
8	390272.73	1319491.60
9	390272.61	1319491.73
10	390272.08	1319491.25
11	390272.19	1319491.12
12	390272.25	1319491.16
5	390273.27	1319489.87

Требования к градостроительным регламентам
в границах зон охраны объекта культурного наследия местного
(муниципального) историко-культурного значения «Могила ефрейтора
Марушкина В. В.», расположенного по адресу: Орловская область, Мценский
район, д. Волково, кладбище

1. Общие требования режима использования земель (далее также – режим) в границах зон охраны объекта культурного наследия:

1) соблюдение режима является обязательным при осуществлении градостроительной, хозяйственной и иной деятельности. Иные требования к указанной деятельности, установленные действующим законодательством, применяются в части, не противоречащей режиму;

2) режим не применяется к правоотношениям, связанным со строительством и реконструкцией объектов капитального строительства, возникшим на основании разрешений на строительство, которые выданы в установленном порядке до вступления в силу настоящих требований режима;

3) запрещено размещение объектов и проведение работ, способных оказать негативное воздействие на объекты культурного наследия;

4) разрешено проведение аварийно-восстановительных работ и работ по содержанию объектов электросетевого хозяйства.

2. Режим использования земель и требования к градостроительным регламентам в границах охранной зоны (ОЗ):

1) в границах территории охранной зоны (ОЗ) запрещается:

а) размещение отходов производства и потребления, в том числе, организация свалок бытового мусора;

б) прокладка наземных и надземных инженерных коммуникаций, за исключением прокладки инженерных сетей вдоль трассы дороги;

в) установка непрозрачных конструкций ограждений за исключением работ по реконструкции ограждения кладбища;

г) изменение основных характеристик ландшафта, в том числе рельефа, геологической структуры (замена грунта), за исключением случаев сохранения и восстановления (регенерации) природной среды объекта (объектов) культурного наследия;

2) в границах территории охранной зоны (ОЗ) разрешается:

а) регенерация историко-градостроительной среды объектов культурного наследия, включая дорожно-тропиночную сеть, зеленые насаждения;

б) возведение временных некапитальных сооружений, сооружений, возводимых на период проведения реставрационных работ на объектах культурного наследия;

г) капитальный ремонт и реконструкция существующей улично-дорожной сети, восстановление исторической планировочной структуры;

д) благоустройство (пешеходные дорожки, парковки, деревья, кустарники, цветники и газоны), установка малых архитектурных форм стационарного размещения, урн, скамеек, опор освещения;

е) установка информационных конструкций и указателей в нейтральных цветовых решениях (в соответствии с цветовой гаммой объекта культурного наследия или с применением традиционных материалов – камень, дерево, металл), не оказывающих влияние на визуальное восприятие объектов культурного наследия в их исторической природной среде;

ж) изъятие, снос, пересадка и обрезка зеленых насаждений в случаях и порядке, предусмотренных законодательством Российской Федерации.