

**ИНСПЕКЦИЯ ГОСУДАРСТВЕННОЙ  
ОХРАНЫ ОБЪЕКТОВ КУЛЬТУРНОГО  
НАСЛЕДИЯ ОРЕНБУРГСКОЙ  
ОБЛАСТИ**

**П Р И К А З**

22.04.2026 № 01-33-53

г. Оренбург

О внесении изменений в приказ  
инспекции государственной охраны  
объектов культурного наследия  
Оренбургской области от 08.11.2023  
№ 01-08-651

В соответствии с Федеральным законом от 25.06.2002 № 73-ФЗ «Об объектах культурного наследия (памятниках истории и культуры) народов Российской Федерации», приказом Министерства культуры РФ от 13.01.2016 № 28 «Об утверждении Порядка определения предмета охраны объекта культурного наследия, включенного в единый государственный реестр объектов культурного наследия (памятников истории и культуры) народов Российской Федерации в соответствии со статьей 64 Федерального закона от 25 июня 2002 г. № 73-ФЗ «Об объектах культурного наследия (памятниках истории и культуры) народов Российской Федерации», Законом Оренбургской области от 03.07.2013 № 1678/503-V-ОЗ «Об объектах культурного наследия (памятниках истории и культуры) народов Российской Федерации, расположенных на территории Оренбургской области», Положением об инспекции государственной охраны объектов культурного наследия Оренбургской области, утвержденным указом Губернатора Оренбургской области от 15.11.2018 № 612-ук, проектной документацией от 2026 года (Ип Волоснев С.В.)

**п р и к а з ы в а ю:**

1. Предмет охраны объекта культурного наследия регионального значения (вид – ансамбль) «Городское православное кладбище с братскими могилами советских воинов, умерших в госпиталях г. Оренбурга от ран в годы Великой Отечественной войны 1941-1945 гг.», 1941 г. – 1950-е гг., (Оренбургская область, г. Оренбург, пр. Победы), представленный в приложении № 1 к приказу инспекции государственной охраны объектов культурного наследия Оренбургской области от 08.11.2023 № 01-08-651 «О включении выявленного объекта культурного наследия в единый государственный реестр объектов культурного наследия (памятников истории

и культуры) народов Российской Федерации в качестве объекта культурного наследия регионального значения (вид – ансамбль) «Мемориальный комплекс памяти павших в Великой Отечественной войне 1941-1945 гг.», 1941 г. – 1970-е гг., (Оренбургская область, г. Оренбург, проспект Победы), об утверждении предметов охраны, границ и режима использования территории объекта культурного наследия» изложить в новой редакции согласно приложению к настоящему приказу.

2. Контроль за исполнением приказа возложить на начальника отдела государственного учета и охраны инспекции государственной охраны объектов культурного наследия Оренбургской области.

3. Приказ вступает в силу после его опубликования на Портале официального опубликования нормативных правовых актов Оренбургской области и органов исполнительной власти Оренбургской области ([www.pravo.orb.ru](http://www.pravo.orb.ru)).


Начальник инспекции

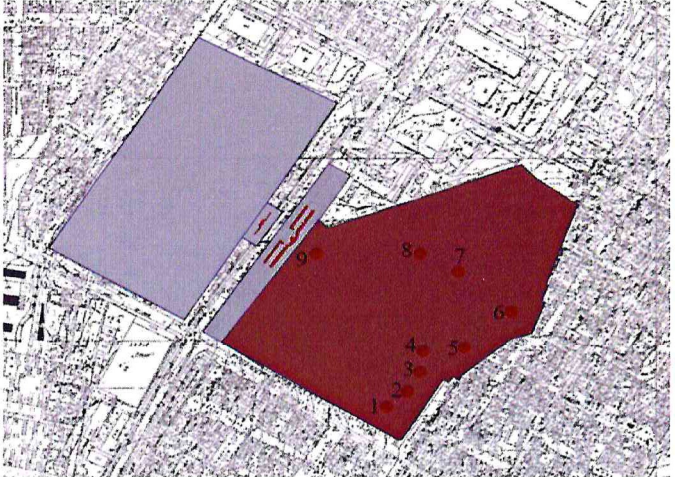
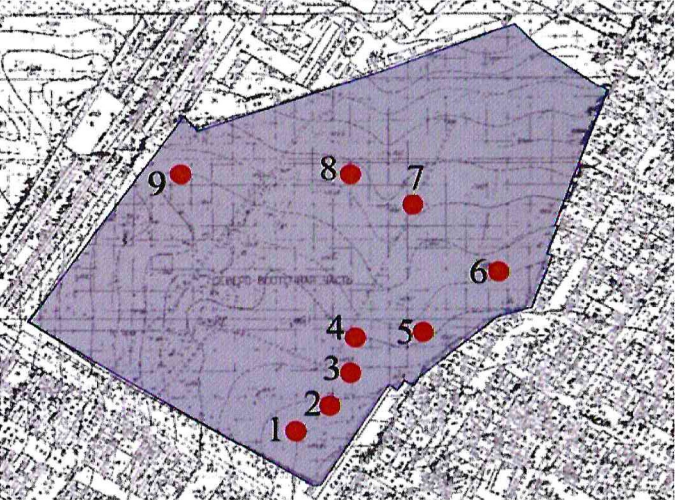


К.А. Летяго

Приложение  
к приказу инспекции государственной  
охраны объектов культурного наследия  
Оренбургской области  
от «22». 04.2026 г. № 01-33-53

Предмет охраны объекта культурного наследия регионального значения (вид – ансамбль) «Городское православное кладбище с братскими могилами советских воинов, умерших в госпиталях г. Оренбурга от ран в годы Великой Отечественной войны 1941-1945 гг.», 1941 г. – 1950-е гг., (Оренбургская область, г. Оренбург, пр. Победы)


№ п/п	Виды предметов охраны	Элементы предметов охраны	Фотофиксация
1	2	3	4
1.	Градостроительные характеристики Объекта:	<p>– местоположение и градостроительные характеристики ансамбля, его роль в композиционно-планировочной структуре г. Оренбурга;</p> <p>– местоположение в г. Оренбурге на территории, ограниченных с юга ул. Орской, с запада – проспектом Победы, с севера – промышленной, служебной и складской застройкой различных организаций города, с востока – ул. Самолетной.</p>	 <p>Фрагмент современной градостроительной ситуации</p>

2.	<p>Объемно-пространственное решение территории Объекта:</p>	<p>– местоположение границ территории и объекта на ней;  – культурный слой глубиной 3,0 метра под захоронениями с надмогильными сооружениями.</p>	 <p>Местоположение в структуре ансамбля «Мемориальный комплекс памяти павших в Великой Отечественной войне 1941-1945 гг.»</p>
3.	<p>Объемно-планировочное решение Объекта:</p>	<p>– ограда кладбища со стороны ул. Орской и проспекта Победы;  – братские могилы, рассредоточенных в южной (на схеме № 1-5) и северной (на схеме № 6-9) частях территории кладбища;  – захоронения советских воинов, участников Великой Отечественной войны 1941-1945 гг. (уточняется по результатам дополнительных исследований).</p>	 <p>Схема «Городское православное кладбище с братскими могилами советских воинов, умерших в госпиталях г. Оренбурга от ран в годы Великой Отечественной Войны 1941-1945 гг.»</p>

4. Архитектурно-художественное решение Объекта:

– каменные надгробия братских могил на прямоугольных стилобатах.



5.	Историко-мемориальное значение Объекта:	<ul style="list-style-type: none"><li>– причастность объекта к значимой для истории страны Великой Отечественной войне;</li><li>– историко-культурная ценность захоронений;</li><li>– символ мужества и героизма российских воинов.</li></ul>	
----	---	---	---