



**ИНСПЕКЦИЯ
ГОСУДАРСТВЕННОЙ ОХРАНЫ
ОБЪЕКТОВ КУЛЬТУРНОГО
НАСЛЕДИЯ ОРЕНБУРГСКОЙ
ОБЛАСТИ**

П Р И К А З

06.04.2026 № 01-33-48
г. Оренбург

О включении объектов
археологического наследия в перечень
выявленных объектов культурного
наследия Оренбургской области


В соответствии со ст. 16.1, 45.1 Федерального закона от 25.06.2002 № 73-ФЗ «Об объектах культурного наследия (памятниках истории и культуры) народов Российской Федерации», ст. 5 Закона Оренбургской области от 03.07.2013 № 1678/503-V-ОЗ «Об объектах культурного наследия (памятниках истории и культуры) народов Российской Федерации, расположенных на территории Оренбургской области», Положением об инспекции государственной охраны объектов культурного наследия Оренбургской области, утвержденным указом Губернатора Оренбургской области от 15.11.2018 № 612-ук, заявлением П.В. Харламова

п р и к а з ы в а ю:

1. Включить в перечень выявленных объектов культурного наследия Оренбургской области объекты археологического наследия «Курганный могильник 3 у с. Привольное», «Одиночный курган 2 у с. Привольное», «Курганный могильник 5 у с. Сухоречка», «Одиночный курган 1 у с. Сухоречка», расположенные в Илекском районе Оренбургской области.
2. Утвердить границы территории выявленных объектов археологического наследия согласно приложениям №№ 1-4.
3. Утвердить особый режим использования земельных участков, в границах которых располагаются выявленные объекты археологического наследия, согласно приложению № 5.
4. Контроль за исполнением настоящего приказа возложить на начальника отдела государственного учета и охраны инспекции государственной охраны объектов культурного наследия Оренбургской области.

5. Приказ вступает в силу после его опубликования на Портале официального опубликования нормативных правовых актов Оренбургской области и органов исполнительной власти Оренбургской области (pravo.orb.ru).

Заместитель начальника инспекции



Д.Р. Тухватуллин

Приложение № 1
к приказу инспекции
государственной охраны объектов
культурного наследия
Оренбургской области
от «06» 04 2026 года №01-33-48

Границы территории выявленного объекта археологического наследия «Курганный могильник 3 у с. Привольное», расположенного по адресу: Оренбургская область, Илекский район, в 4,2 км к юго-западу от юго-восточной окраины с. Привольное, в пойме р. Мазанка, в 2,5 км к западу от ее русла, в 0,17 км к востоку от старичного озера Наташкино.

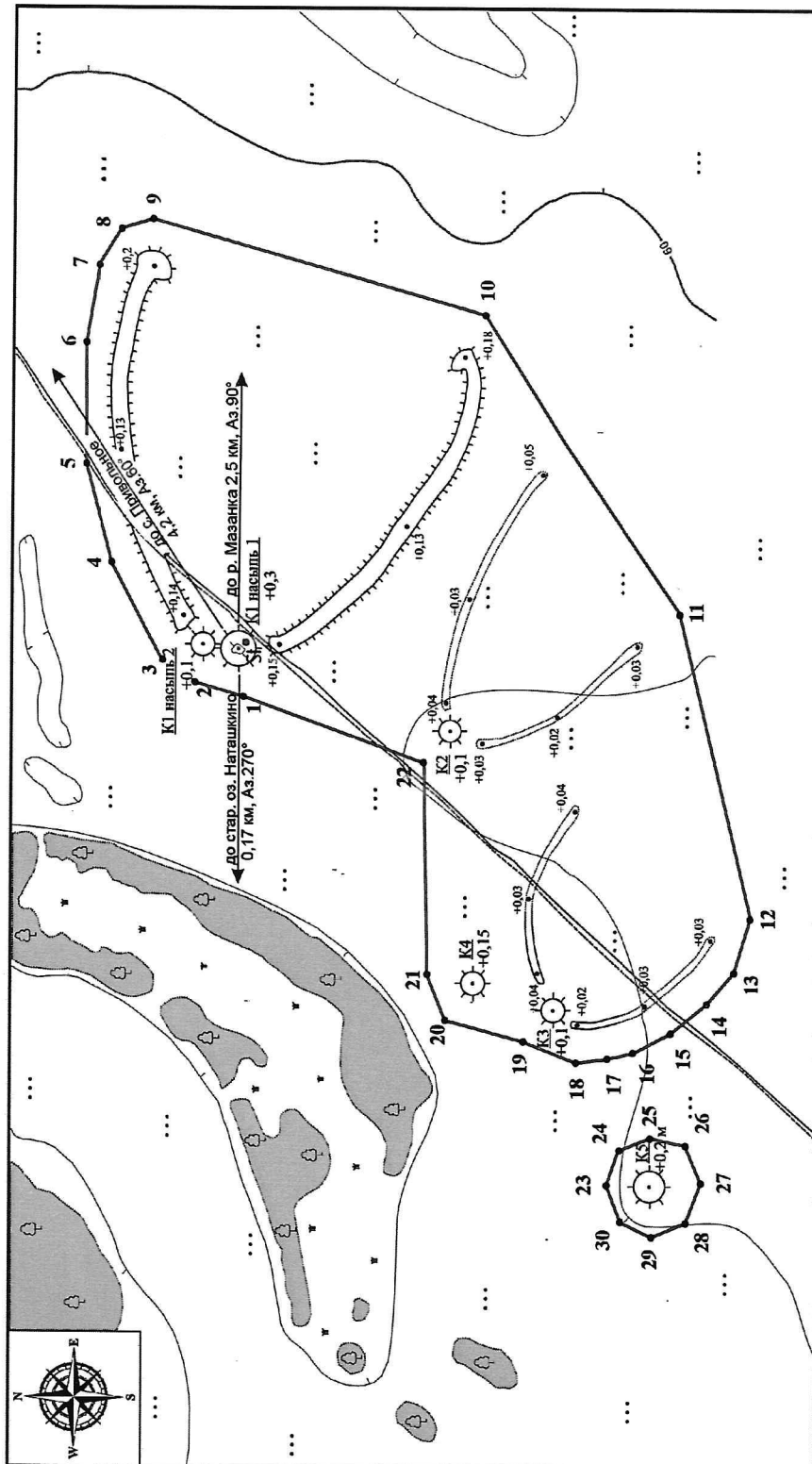
Перечень координат характерных (поворотных) точек границ территории объекта археологического наследия

Сведения об объекте		
№ п/п	Характеристики объекта	Описание характеристик
1	Местоположение объекта	Оренбургская область, Илекский район
2	Площадь объекта +/- величина погрешности определения площади (P+/- Дельта P)	159 673,71 кв. м
3	Иные характеристики	—

Сведения о местоположении границ выявленного объекта археологического наследия «Курганный могильник 3 у с. Привольное»					
1. Система координат МСК-56, зона 2					
2. Сведения о характерных точках границ объекта					
Обозначение характерных точек границ	Координаты, м		Метод определения координат характерной точки	Средняя квадратическая погрешность положения характерной точки (Mt), м	Описание обозначения точки на местности (при наличии)
	X	Y			
Участок 1					
1	378582.06	2204133.17	геодезический	2,5	—
2	378617.72	2204143.72	геодезический	2,5	—
3	378641.50	2204161.21	геодезический	2,5	—
4	378673.92	2204229.43	геодезический	2,5	—
5	378691.15	2204299.49	геодезический	2,5	—
6	378689.86	2204385.10	геодезический	2,5	—
7	378679.88	2204439.54	геодезический	2,5	—
8	378665.20	2204463.87	геодезический	2,5	—
9	378641.91	2204469.63	геодезический	2,5	—
10	378409.83	2204399.62	геодезический	2,5	—
11	378275.29	2204188.64	геодезический	2,5	—

Сведения о местоположении границ выявленного объекта археологического наследия «Курганный могильник 3 у с. Привольное»					
1. Система координат МСК-56, зона 2					
2. Сведения о характерных точках границ объекта					
Обозначение характерных точек границ	Координаты, м		Метод определения координат характерной точки	Средняя квадратическая погрешность положения характерной точки (Mt), м	Описание обозначения точки на местности (при наличии)
	X	Y			
12	378228.67	2203971.35	геодезический	2,5	—
13	378241.15	2203932.26	геодезический	2,5	—
14	378260.40	2203911.50	геодезический	2,5	—
15	378285.82	2203891.05	геодезический	2,5	—
16	378312.36	2203877.02	геодезический	2,5	—
17	378331.29	2203873.12	геодезический	2,5	—
18	378354.52	2203870.84	геодезический	2,5	—
19	378389.46	2203886.80	геодезический	2,5	—
20	378443.90	2203901.58	геодезический	2,5	—
21	378456.88	2203934.37	геодезический	2,5	—
22	378457.16	2204084.14	геодезический	2,5	—
1	378582.06	2204133.17	геодезический	2,5	—
Участок 2					
23	378332.96	2203784.61	геодезический	2,5	—
24	378323.25	2203807.48	геодезический	2,5	—
25	378301.12	2203817.14	геодезический	2,5	—
26	378277.43	2203811.46	геодезический	2,5	—
27	378266.80	2203784.91	геодезический	2,5	—
28	378277.51	2203757.80	геодезический	2,5	—
29	378301.19	2203748.17	геодезический	2,5	—
30	378323.55	2203758.86	геодезический	2,5	—
23	378332.96	2203784.61	геодезический	2,5	—

Схема границ территории выявленного объекта культурного наследия
 «Курганный могильник 3 у с. Привольное»
 М 1:4000



Условные обозначения:

- - Граница территории объекта культурного наследия
- 2 - Номер характерной точки границы территории объекта культурного наследия

Приложение № 2
к приказу инспекции
государственной охраны объектов
культурного наследия
Оренбургской области
от «06» 04 2026 года № 01-33-48

Границы территории выявленного объекта археологического наследия
«Одиночный курган 2 у с. Привольное», расположенного по адресу:
Оренбургская область, Илекский район, в 3,8 км к юго-западу
от с. Привольное, в 1,09 км к востоку от правого берега р. Илек, в пойме.

Перечень координат характерных (поворотных) точек границ территории
объекта археологического наследия

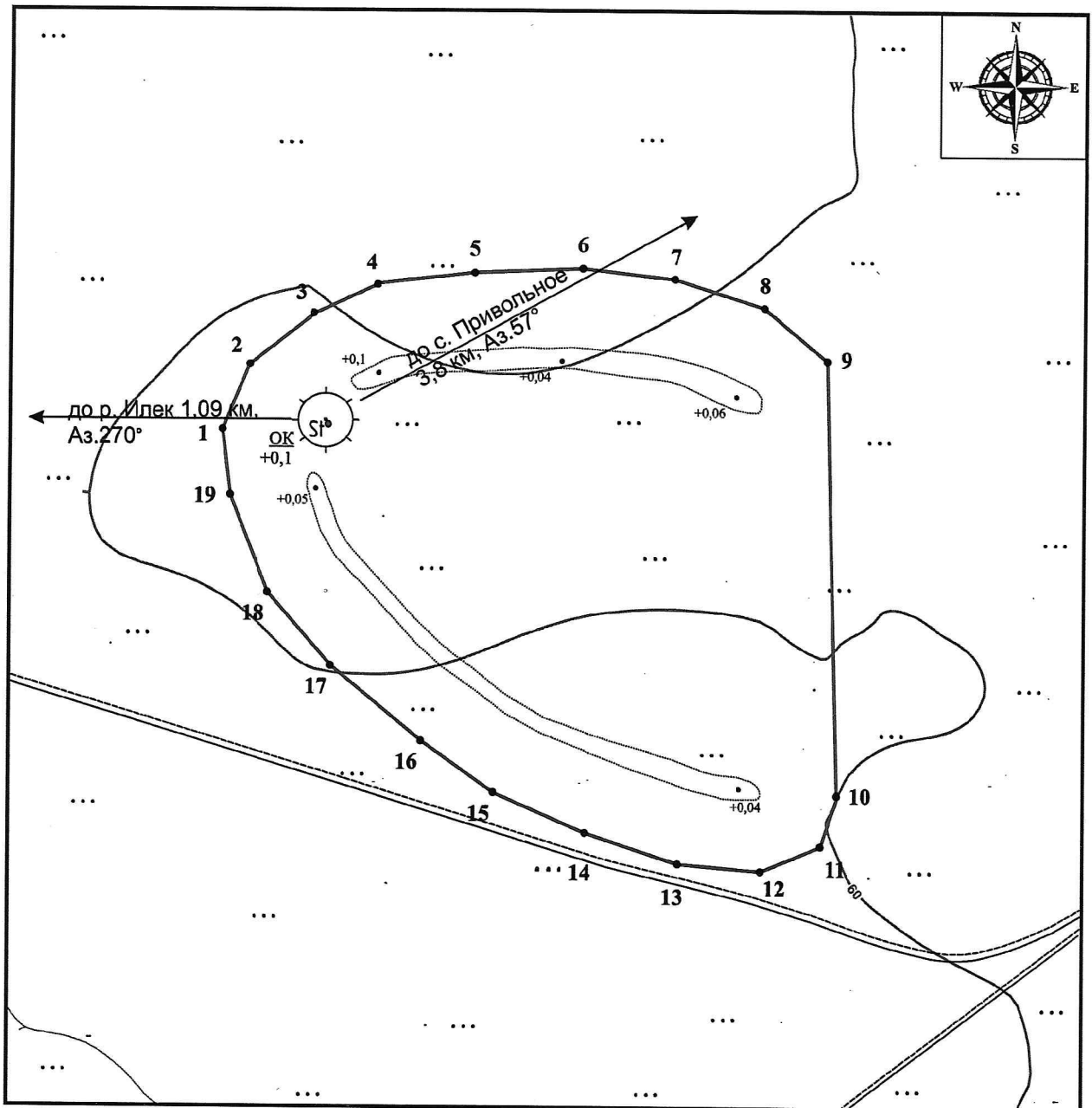
Сведения об объекте		
№ п/п	Характеристики объекта	Описание характеристик
1	Местоположение объекта	Оренбургская область, Илекский район
2	Площадь объекта +/- величина погрешности определения площади (P+/- Дельта P)	30 657,94 кв. м
3	Иные характеристики	—

Сведения о местоположении границ выявленного объекта археологического наследия «Одиночный курган 2 у с. Привольное»					
1. Система координат МСК-56, зона 2					
2. Сведения о характерных точках границ объекта					
Обозначение характерных точек границ	Координаты, м		Метод определения координат характерной точки	Средняя квадратическая погрешность положения характерной точки (Mt), м	Описание обозначения точки на местности (при наличии)
	X	Y			
1	380835.50	2202814.11	геодезический	2,5	—
2	380856.35	2202822.84	геодезический	2,5	—
3	380872.94	2202844.65	геодезический	2,5	—
4	380882.43	2202865.94	геодезический	2,5	—
5	380885.23	2202897.17	геодезический	2,5	—
6	380885.79	2202932.81	геодезический	2,5	—
7	380882.13	2202962.95	геодезический	2,5	—
8	380872.30	2202992.39	геодезический	2,5	—
9	380854.60	2203012.77	геодезический	2,5	—
10	380710.83	2203013.91	геодезический	2,5	—
11	380695.48	2203008.20	геодезический	2,5	—
12	380687.51	2202988.49	геодезический	2,5	—

Сведения о местоположении границ выявленного объекта археологического наследия «Одиночный курган 2 у с. Привольное»					
1. Система координат МСК-56, зона 2					
2. Сведения о характерных точках границ объекта					
Обозначение характерных точек границ	Координаты, м		Метод определения координат характерной точки	Средняя квадратическая погрешность положения характерной точки (Mt), м	Описание обозначения точки на местности (при наличии)
	X	Y			
13	380690.19	2202961.04	геодезический	2,5	—
14	380701.27	2202931.24	геодезический	2,5	—
15	380714.52	2202900.89	геодезический	2,5	—
16	380731.66	2202877.79	геодезический	2,5	—
17	380757.25	2202848.45	геодезический	2,5	—
18	380781.75	2202828.00	геодезический	2,5	—
19	380813.51	2202816.21	геодезический	2,5	—
1	380835.50	2202814.11	геодезический	2,5	—

Схема границ территории выявленного объекта культурного наследия
«Одиночный курган 2 у с. Привольное»

М 1:2000



— Граница территории объекта культурного наследия

• 2 — Номер характерной точки границы территории объекта культурного наследия

Приложение № 3
к приказу инспекции
государственной охраны объектов
культурного наследия
Оренбургской области
от «06» 04 2026 года № 01-33-48

Границы территории выявленного объекта археологического наследия
«Курганный могильник 5 у с. Сухоречка», расположенного по адресу:
Оренбургская область, Илекский район, в 3,5 км к северо-западу
от с. Сухоречка, в 3,7 км к западу от р. Мазанка, в пойме.

Перечень координат характерных (поворотных) точек границ территории
объекта археологического наследия

Сведения об объекте		
№ п/п	Характеристики объекта	Описание характеристик
1	Местоположение объекта	Оренбургская область, Илекский район
2	Площадь объекта +/- величина погрешности определения площади (P+/- Дельта P)	76 718,07 кв. м
3	Иные характеристики	—

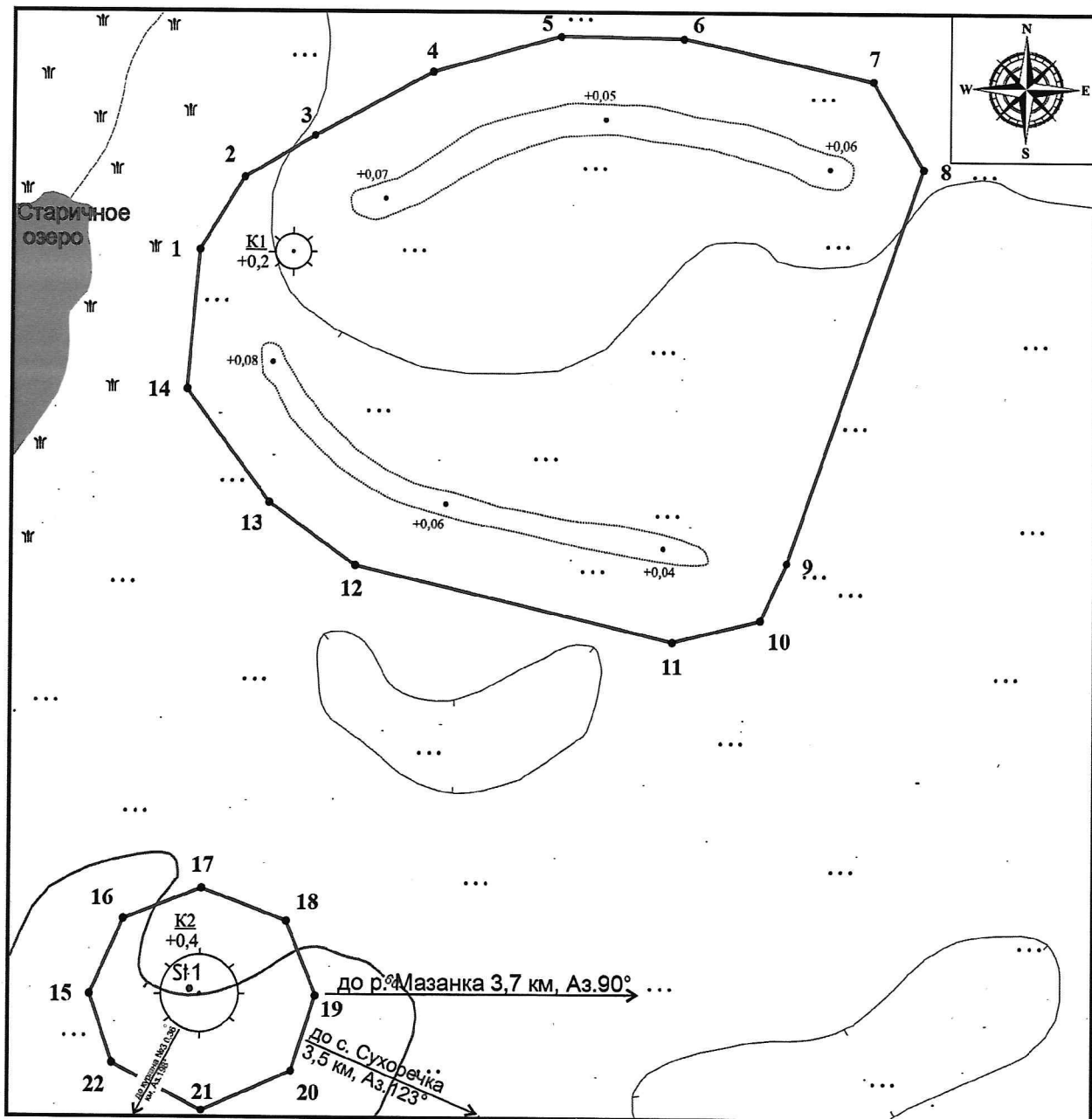
Сведения о местоположении границ выявленного объекта археологического наследия «Курганный могильник 5 у с. Сухоречка»					
1. Система координат МСК-56, зона 2					
2. Сведения о характерных точках границ объекта					
Обозначение характерных точек границ	Координаты, м		Метод определения координат характерной точки	Средняя квадратическая погрешность положения характерной точки (Mt), м	Описание обозначения точки на местности (при наличии)
	X	Y			
Участок 1					
1	376740.90	2204778.29	геодезический	2,5	—
2	376763.81	2204793.06	геодезический	2,5	—
3	376777.27	2204817.14	геодезический	2,5	—
4	376796.97	2204854.91	геодезический	2,5	—
5	376807.63	2204896.78	геодезический	2,5	—
6	376806.27	2204936.67	геодезический	2,5	—
7	376791.83	2204998.23	геодезический	2,5	—
8	376763.71	2205014.37	геодезический	2,5	—
9	376635.67	2204968.00	геодезический	2,5	—
10	376617.58	2204959.72	геодезический	2,5	—
11	376610.71	2204930.32	геодезический	2,5	—

Сведения о местоположении границ выявленного объекта археологического наследия «Курганный могильник 5 у с. Сухоречка»					
1. Система координат МСК-56, зона 2					
2. Сведения о характерных точках границ объекта					
Обозначение характерных точек границ	Координаты, м		Метод определения координат характерной точки	Средняя квадратическая погрешность положения характерной точки (Mt), м	Описание обозначения точки на местности (при наличии)
	X	Y			
12	376637.35	2204827.72	геодезический	2,5	—
13	376658.57	2204800.20	геодезический	2,5	—
14	376695.85	2204773.77	геодезический	2,5	—
1	376740.90	2204778.29	геодезический	2,5	—
Участок 2					
15	376499.26	2204739.68	геодезический	2,5	—
16	376523.47	2204750.79	геодезический	2,5	—
17	376532.89	2204776.35	геодезический	2,5	—
18	376522.17	2204804.06	геодезический	2,5	—
19	376497.89	2204813.11	геодезический	2,5	—
20	376473.63	2204804.71	геодезический	2,5	—
21	376461.19	2204775.60	геодезический	2,5	—
22	376476.87	2204746.82	геодезический	2,5	—
15	376499.26	2204739.68	геодезический	2,5	—
Участок 3					
23	376176.08	2204631.52	геодезический	2,5	—
24	376224.28	2204682.42	геодезический	2,5	—
25	376244.58	2204721.17	геодезический	2,5	—
26	376267.15	2204787.10	геодезический	2,5	—
27	376251.92	2204841.67	геодезический	2,5	—
28	376232.81	2204855.27	геодезический	2,5	—
29	376057.08	2204829.71	геодезический	2,5	—
30	376034.13	2204783.93	геодезический	2,5	—
31	376037.57	2204748.52	геодезический	2,5	—
32	376066.77	2204691.31	геодезический	2,5	—
33	376096.27	2204650.96	геодезический	2,5	—
34	376113.29	2204633.45	геодезический	2,5	—
35	376134.17	2204624.53	геодезический	2,5	—
36	376155.27	2204620.27	геодезический	2,5	—
23	376176.08	2204631.52	геодезический	2,5	—

Схема границ территории выявленного объекта культурного наследия
«Курганный могильник 5 у с. Сухоречка»

Лист 1

М 1:2000



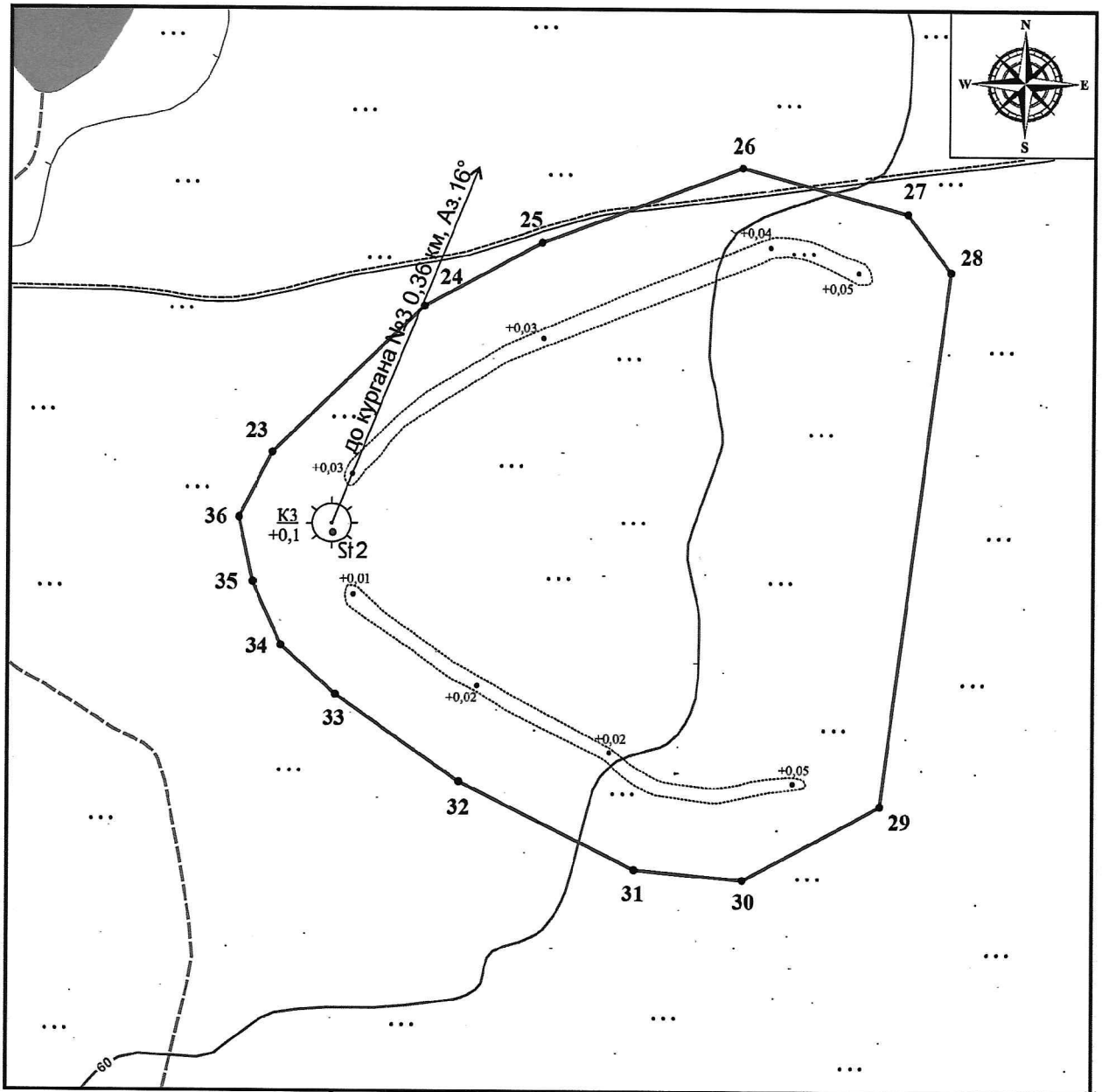
— Граница территории объекта культурного наследия

• 2 — Номер характерной точки границы территории объекта культурного наследия

Схема границ территории выявленного объекта культурного наследия
«Курганный могильник 5 у с. Сухоречка»

Лист 2

М 1:2000



_____ – Граница территории объекта культурного наследия

• 2 – Номер характерной точки границы территории объекта культурного наследия

Приложение № 4
к приказу инспекции
государственной охраны объектов
культурного наследия
Оренбургской области
от «06» 04 2026 года № 01.33-48

Границы территории выявленного объекта археологического наследия
«Одиночный курган 1 у с. Сухоречка», расположенного по адресу:
Оренбургская область, Илекский район, в 2,7 км к северо-западу
от с. Сухоречка, в 2,6 км к западу от р. Мазанка, в пойме.

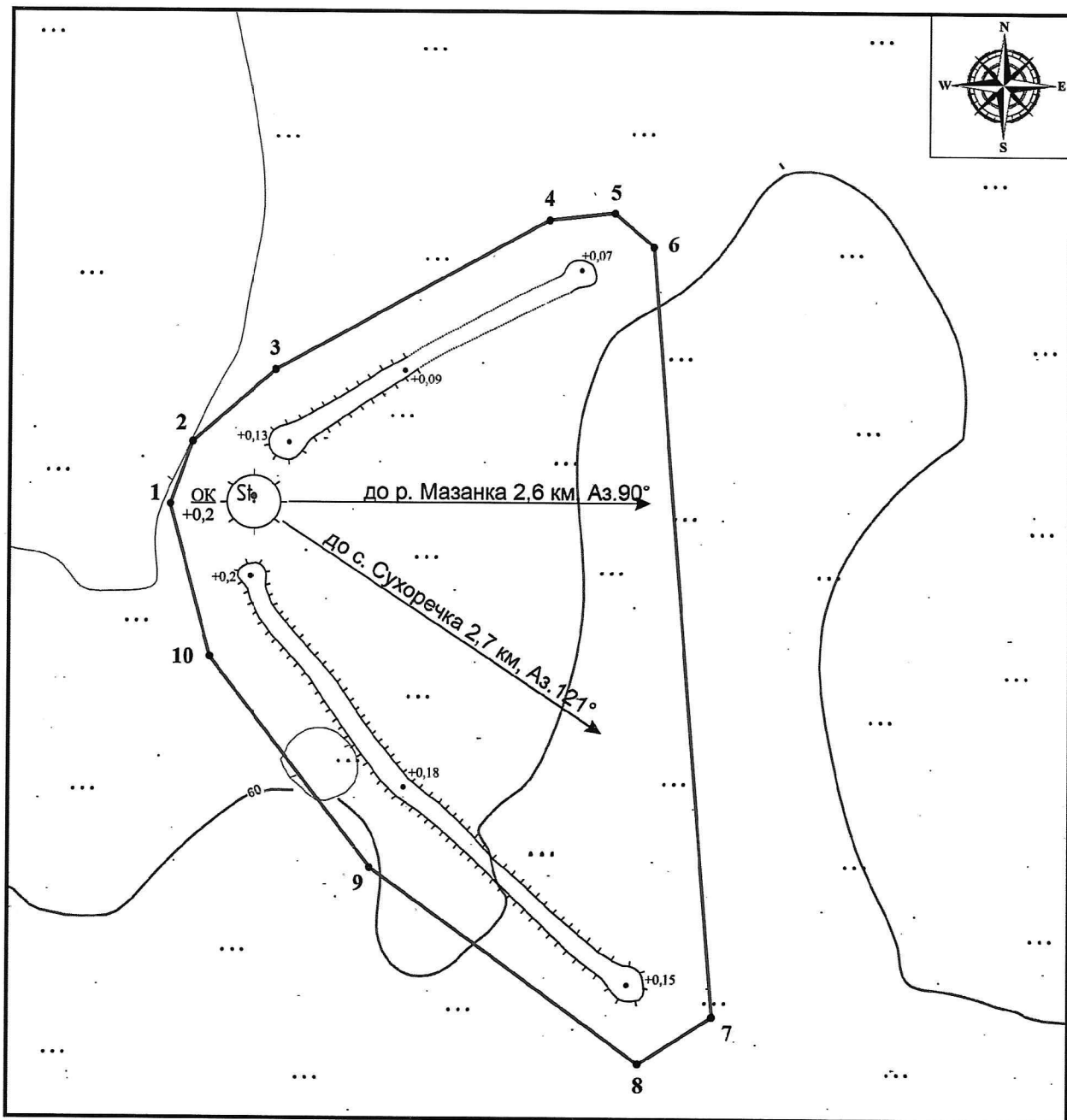
Перечень координат характерных (поворотных) точек границ территории
объекта археологического наследия

Сведения об объекте		
№ п/п	Характеристики объекта	Описание характеристик
1	Местоположение объекта	Оренбургская область, Илекский район
2	Площадь объекта +/- величина погрешности определения площади (Р+/- Дельта Р)	30 946,44 кв. м
3	Иные характеристики	—

Сведения о местоположении границ выявленного объекта археологического наследия «Одиночный курган 1 у с. Сухоречка»					
1. Система координат МСК-56, зона 2					
2. Сведения о характерных точках границ объекта					
Обозначение характерных точек границ	Координаты, м		Метод определения координат характерной точки	Средняя квадратическая погрешность положения характерной точки (Mt), м	Описание обозначения точки на местности (при наличии)
	X	Y			
Участок 1					
1	376088.84	2205433.86	геодезический	2,5	—
2	376108.79	2205441.60	геодезический	2,5	—
3	376131.78	2205469.16	геодезический	2,5	—
4	376178.67	2205558.02	геодезический	2,5	—
5	376180.43	2205579.56	геодезический	2,5	—
6	376169.69	2205592.16	геодезический	2,5	—
7	375919.94	2205607.51	геодезический	2,5	—
8	375905.55	2205583.41	геодезический	2,5	—
9	375969.89	2205497.37	геодезический	2,5	—
10	376038.85	2205446.12	геодезический	2,5	—
1	376088.84	2205433.86	геодезический	2,5	—

Схема границ территории выявленного объекта культурного наследия
«Одиночный курган 1 у с. Сухоречка»

М 1:2000



— Граница территории объекта культурного наследия

• 2 — Номер характерной точки границы территории объекта культурного наследия

Приложение № 5
к приказу инспекции
государственной охраны объектов
культурного наследия
Оренбургской области
от «06» 04 2026 года № 01-33-48

Особый режим использования земельных участков, в границах которых
располагаются выявленные объекты археологического наследия

Особый режим использования земельных участков, в границах которого располагаются выявленные объекты археологического наследия «Курганный могильник 3 у с. Привольное», «Одиночный курган 2 у с. Привольное», «Курганный могильник 5 у с. Сухоречка», «Одиночный курган 1 у с. Сухоречка», предусматривает возможность проведения археологических полевых работ в порядке, установленном Федеральным законом от 25.06.2002 № 73-ФЗ «Об объектах культурного наследия (памятниках истории и культуры) народов Российской Федерации», земляных, строительных, мелиоративных, хозяйственных работ при условии обеспечения сохранности выявленного объекта культурного наследия, а также обеспечения доступа граждан к указанному объекту.

1. На земельных участках, в границах которых располагаются объекты археологического наследия, запрещается:

1.1. Проектирование и ведение любых работ (землеустроительных, земляных, строительных, мелиоративных, хозяйственных и т.д.), прямо или косвенно связанных с нарушением поверхностного слоя.

1.2. Нарушение правил противопожарной безопасности.

1.3. Складирование грунта, строительных материалов, стоянка строительной техники и временных бытовых городков в границах территории объекта археологического наследия.

1.4. Нарушение дернового слоя и выемка грунта на участках, ранее не подвергавшихся перекопке и повреждению, за исключением деятельности, связанной с археологическими исследованиями, а также деятельности, направленной на сохранение и научное изучение объектов археологического наследия.

1.5. Стоянка любых транспортных средств.

1.6. Использование для любых иных целей, которые могут негативно повлиять на сохранность объекта археологического наследия.

1.7. Проведение археологических исследований на территории объектов археологического наследия без наличия у исследователя разрешения (открытого листа).

1.8. Применение металлодетекторов, георадаров и других средств приборного поиска, направленных на выявление и сбор археологического

материала, за исключением деятельности, связанной с археологическими исследованиями, а также деятельности, направленной на сохранение и научное изучение объектов археологического наследия.

1.9. Размещение мусора (свалок) на территории объектов археологического наследия.

2. На земельных участках, в границах которых располагаются объекты археологического наследия, разрешается:

2.1. Планирование и осуществление хозяйственной деятельности при условии согласования государственным органом охраны объектов культурного наследия мероприятий по обеспечению сохранности объектов археологического наследия.

2.2. Деятельность, связанная с проведением археологических исследований и научным изучением объектов археологического наследия, осуществляемая в рамках действующего законодательства.

2.3. Консервация и музеефикация объектов археологического наследия, а также другая деятельность, необходимая для обеспечения сохранности объектов археологического наследия в их историческом и ландшафтном окружении, по согласованию с государственным органом охраны объектов культурного наследия.

2.4. Использование в соответствии со ст. 45.2 Федерального закона от 25.06.2002 № 73-ФЗ «Об объектах культурного наследия (памятниках истории и культуры) народов Российской Федерации» специальных технических средств поиска и (или) землеройных машин в целях обнаружения объектов археологического наследия и (или) археологических предметов исключительно при осуществлении археологических полевых работ, проводимых на основании разрешения (открытого листа).
