



**ИНСПЕКЦИЯ  
ГОСУДАРСТВЕННОЙ ОХРАНЫ  
ОБЪЕКТОВ КУЛЬТУРНОГО  
НАСЛЕДИЯ ОРЕНБУРГСКОЙ  
ОБЛАСТИ**

**П Р И К А З**

12.03.2028 № 01-33-35

г. Оренбург

О включении объекта  
археологического наследия  
«Некрополь собора во имя  
Преображения Господня (сер. XVIII-  
нач. XX вв.)» в перечень выявленных  
объектов культурного наследия  
Оренбургской области

В соответствии со ст. 16.1, 45.1 Федерального закона от 25.06.2002 № 73-ФЗ «Об объектах культурного наследия (памятниках истории и культуры) народов Российской Федерации», ст. 5 Закона Оренбургской области от 03.07.2013 № 1678/503-V-ОЗ «Об объектах культурного наследия (памятниках истории и культуры) народов Российской Федерации, расположенных на территории Оренбургской области», Положением об инспекции государственной охраны объектов культурного наследия Оренбургской области, утвержденным указом Губернатора Оренбургской области от 15.11.2018 № 612-ук, заявлением Халяпиной О.А.

п р и к а з ы в а ю:

1. Включить в перечень выявленных объектов культурного наследия Оренбургской области объект археологического наследия «Некрополь собора во имя Преображения Господня (сер. XVIII-нач. XX вв.)», расположенный в Оренбургской области, г. Оренбург, ул. Набережная.


2. Утвердить предмет охраны, границы территории выявленного объекта археологического наследия согласно приложению № 1.

3. Утвердить особый режим использования земельных участков, в границах которых располагается выявленный объект археологического наследия, согласно приложению № 2.

4. Контроль за исполнением настоящего приказа возложить на начальника отдела государственного учета и охраны инспекции государственной охраны объектов культурного наследия Оренбургской области.

5. Приказ вступает в силу после его опубликования на Портале официального опубликования нормативных правовых актов Оренбургской области и органов исполнительной власти Оренбургской области ([pravo.orb.ru](http://pravo.orb.ru)).

Заместитель начальника инспекции



Д.Р. Тухватуллин

Приложение № 1  
к приказу инспекции  
государственной охраны объектов  
культурного наследия  
Оренбургской области  
от «12» 03 2026 года № 01-33-35

Предмет охраны, границы территории выявленного объекта  
археологического наследия «Некрополь собора во имя Преображения  
господня (сер. XVIII-нач. XX вв.)», расположенного по адресу: Оренбургская  
область, г. Оренбург, ул. Набережная

Предмет охраны выявленного объекта культурного наследия  
«Некрополь собора во имя Преображения Господня (сер. XVIII-нач. XX вв.)»

Археологический культурный слой, в котором содержатся захоронения  
людей (с большой долей вероятности, знатных людей г. Оренбурга, а также  
священнослужителей); археологические предметы (изделия из цветного  
металла, кожи, текстиля и пр.).

Перечень координат характерных (поворотных) точек границ территории  
объекта археологического наследия

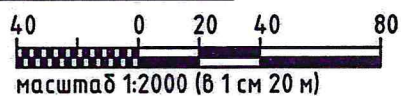
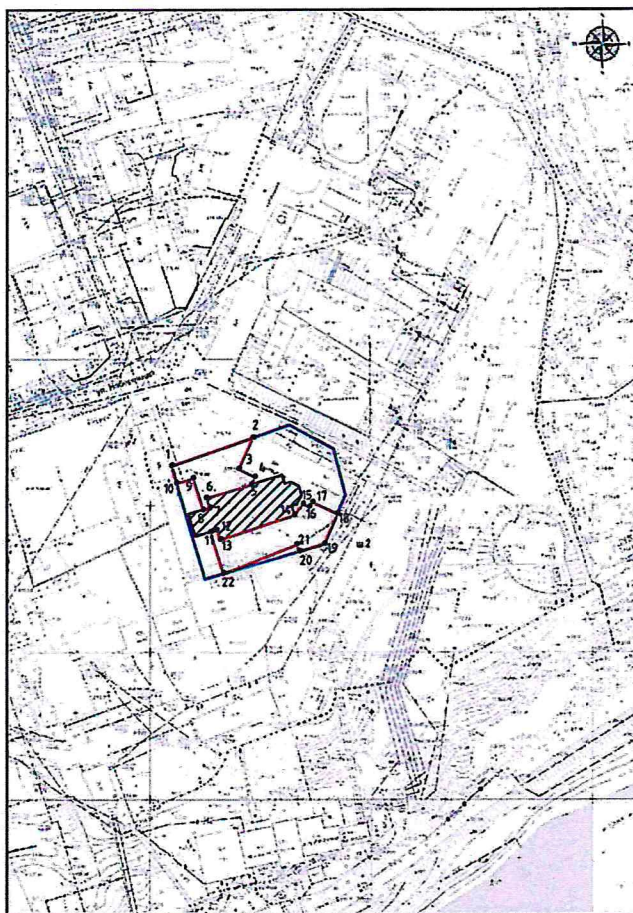
Сведения об объекте		
№ п/п	Характеристики объекта	Описание характеристик
1	Местоположение объекта	Оренбургская область, г. Оренбург, ул. Набережная
2	Площадь объекта +/- величина погрешности определения площади (P +/- Дельта P)	740,6 кв. м
3	Иные характеристики	—

Сведения о местоположении границ выявленного объекта археологического наследия «Некрополь собора во имя Преображения господня (сер. XVIII-нач. XX вв.)»					
1. Система координат МСК-56, зона 2					
2. Сведения о характерных точках границ объекта					
Обозначение характерных точек границ	Координаты, м		Метод определения координат характерной точки	Средняя квадратическая погрешность положения характерной точки (Mt), м	Описание обозначения точки на местности (при наличии)
	X	Y			
Часть 1					

Сведения о местоположении границ выявленного объекта археологического наследия «Некрополь собора во имя Преображения господня (сер. XVIII-нач. XX вв.)»					
1. Система координат МСК-56, зона 2					
2. Сведения о характерных точках границ объекта					
Обозначение характерных точек границ	Координаты, м		Метод определения координат характерной точки	Средняя квадратическая погрешность положения характерной точки (Mt), м	Описание обозначения точки на местности (при наличии)
	X	Y			
1	426866.81	2305311.02	геодезический	2,5	—
2	426876.12	2305337.74	геодезический	2,5	—
3	426865.84	2305333.06	геодезический	2,5	—
4	426863.12	2305338.31	геодезический	2,5	—
5	426860.46	2305337.22	геодезический	2,5	—
6	426856.06	2305322.56	геодезический	2,5	—
7	426852.76	2305323.63	геодезический	2,5	—
8	426852.08	2305321.43	геодезический	2,5	—
9	426862.67	2305318.16	геодезический	2,5	—
10	426860.98	2305312.76	геодезический	2,5	—
1	426866.81	2305311.02	геодезический	2,5	—
Часть 2					
11	426844.85	2305323.80	геодезический	2,5	—
12	426845.49	2305325.90	геодезический	2,5	—
13	426842.41	2305327.16	геодезический	2,5	—
14	426850.36	2305351.16	геодезический	2,5	—
15	426854.02	2305354.10	геодезический	2,5	—
16	426853.12	2305356.19	геодезический	2,5	—
17	426854.64	2305357.25	геодезический	2,5	—
18	426850.78	2305365.36	геодезический	2,5	—
19	426840.89	2305361.19	геодезический	2,5	—
20	426838.46	2305352.89	геодезический	2,5	—
21	426840.65	2305351.91	геодезический	2,5	—
22	426831.18	2305327.96	геодезический	2,5	—
11	426844.85	2305323.80	геодезический	2,5	—

Схема границ территории выявленного объекта культурного наследия  
«Некрополь собора во имя Преображения господня (сер. XVIII-нач. XX вв.)»

М 1:2000



- 2 — граница территории объекта археологического наследия с характерными точками и их номерами
- ▨ — территория предполагаемого местоположения фундамента собора по результатам разведки 2022 г.
- граница «Фундаменты собора во имя Преображения Господня. Заложен в 1746 г., освящен в 1750 г. (архитектор И.В. Мюллер)»

Приложение № 2  
к приказу инспекции  
государственной охраны объектов  
культурного наследия  
Оренбургской области  
от «12» 03 2026 года № 01-33-35

Особый режим использования земельного участка, в границах которого располагается выявленный объект археологического наследия «Некрополь собора во имя Преображения господня (сер. XVIII-нач. XX вв.)»

Особый режим использования земельного участка, в границах которого располагается выявленный объект культурного наследия, предусматривает возможность проведения археологических полевых работ в порядке, установленном Федеральным законом от 25.06.2002 № 73-ФЗ «Об объектах культурного наследия (памятниках истории и культуры) народов Российской Федерации», земляных, строительных, мелиоративных, хозяйственных работ при условии обеспечения сохранности выявленного объекта культурного наследия, а также обеспечения доступа граждан к указанному объекту.

1. На земельных участках, в границах которых располагаются объекты археологического наследия, запрещается:

1.1. Проектирование и ведение любых работ (землеустроительных, земляных, строительных, мелиоративных, хозяйственных и т.д.), прямо или косвенно связанных с нарушением поверхностного слоя.

1.2. Нарушение правил противопожарной безопасности.

1.3. Складирование грунта, строительных материалов, стоянка строительной техники и временных бытовых городков в границах территории объекта археологического наследия.

1.4. Нарушение дернового слоя и выемка грунта на участках, ранее не подвергавшихся перекопке и повреждению, за исключением деятельности, связанной с археологическими исследованиями, а также деятельности, направленной на сохранение и научное изучение объектов археологического наследия.

1.5. Стоянка любых транспортных средств.

1.6. Использование для любых иных целей, которые могут негативно повлиять на сохранность объекта археологического наследия.

1.7. Проведение археологических исследований на территории объектов археологического наследия без наличия у исследователя разрешения (открытого листа).

1.8. Применение металлодетекторов, георадаров и других средств приборного поиска, направленных на выявление и сбор археологического материала, за исключением деятельности, связанной с археологическими исследованиями, а также деятельности, направленной на сохранение и научное изучение объектов археологического наследия.

1.9. Размещение мусора (свалок) на территории объектов археологического наследия.

2. На земельных участках, в границах которых располагаются объекты археологического наследия, разрешается:

2.1. Планирование и осуществление хозяйственной деятельности при условии согласования государственным органом охраны объектов культурного наследия мероприятий по обеспечению сохранности объектов археологического наследия.

2.2. Деятельность, связанная с проведением археологических исследований и научным изучением объектов археологического наследия, осуществляемая в рамках действующего законодательства.

2.3. Консервация и музеефикация объектов археологического наследия, а также другая деятельность, необходимая для обеспечения сохранности объектов археологического наследия в их историческом и ландшафтном окружении, по согласованию с государственным органом охраны объектов культурного наследия.

2.4. Использование в соответствии со ст. 45.2 Федерального закона от 25.06.2002 № 73-ФЗ «Об объектах культурного наследия (памятниках истории и культуры) народов Российской Федерации» специальных технических средств поиска и (или) землеройных машин в целях обнаружения объектов археологического наследия и (или) археологических предметов исключительно при осуществлении археологических полевых работ, проводимых на основании разрешения (открытого листа).

---