



**ИНСПЕКЦИЯ ГОСУДАРСТВЕННОЙ
ОХРАНЫ ОБЪЕКТОВ
КУЛЬТУРНОГО НАСЛЕДИЯ
ОРЕНБУРГСКОЙ ОБЛАСТИ**

П Р И К А З

06.11.2025 № 01-33-156

г. Оренбург

О включении выявленного объекта культурного наследия в единый государственный реестр объектов культурного наследия (памятников истории и культуры) народов Российской Федерации в качестве объекта культурного наследия регионального значения (вид – достопримечательное место) «Территория старого городского христианского кладбища Оренбурга», середина XVIII века – начало 1920-х годов (Оренбургская область, город Оренбург, территория между улицами Маршала Г.К. Жукова, Аксакова, Степана Разина и Красногорской), об утверждении предмета охраны, границ и режима использования территории объекта культурного наследия

В соответствии со статьями 3.1, 18 Федерального закона от 25.06.2002 № 73-ФЗ «Об объектах культурного наследия (памятниках истории и культуры) народов Российской Федерации», статьей 5 Закона Оренбургской области от 03.07.2013 № 1678/503-V-ОЗ «Об объектах культурного наследия (памятниках истории и культуры) народов Российской Федерации, расположенных на территории Оренбургской области», Положением об инспекции государственной охраны объектов культурного наследия Оренбургской области, утвержденным указом Губернатора Оренбургской области от 15.11.2018 № 612-ук, на основании акта государственной историко-культурной экспертизы от 29.08.2025 (эксперт Рубин В.А. приказ Министерства культуры Российской Федерации об аттестации от 20.11.2023 № 3171)

П р и к а з ы в а ю:

1. Включить в единый государственный реестр объектов культурного наследия (памятников истории и культуры) народов Российской Федерации выявленный объект культурного наследия «Территория старого городского христианского кладбища Оренбурга» (Оренбургская обл., г. Оренбург, территория между улицами Маршала Г.К. Жукова и Степана Разина) в качестве объекта культурного наследия регионального значения (вид – достопримечательное место) с наименованием «Территория старого городского христианского кладбища Оренбурга», середина XVIII века – начало 1920-х годов, расположенного по адресу: Оренбургская область, город Оренбург, территория между улицами Маршала Г.К. Жукова, Аксакова, Степана Разина и Красногорской.

2. Утвердить предмет охраны объекта культурного наследия регионального значения (вид – достопримечательное место) «Территория старого городского христианского кладбища Оренбурга», середина XVIII века – начало 1920-х годов (Оренбургская область, город Оренбург, территория между улицами Маршала Г.К. Жукова, Аксакова, Степана Разина и Красногорской) согласно приложению № 1 к настоящему приказу.

3. Утвердить границы территории объекта культурного наследия регионального значения (вид – достопримечательное место) «Территория старого городского христианского кладбища Оренбурга», середина XVIII века – начало 1920-х годов (Оренбургская область, город Оренбург, территория между улицами Маршала Г.К. Жукова, Аксакова, Степана Разина и Красногорской) и режим ее использования согласно приложению № 2 к настоящему приказу.

4. Исключить выявленный объект культурного наследия «Территория старого городского христианского кладбища Оренбурга» (Оренбургская обл., г. Оренбург, территория между улицами Маршала Г.К. Жукова и Степана Разина) из Перечня выявленных объектов культурного наследия Оренбургской области.

5. Не позднее пяти рабочих дней со дня вступления в силу настоящего приказа организовать направление его копии в орган регистрации прав.

6. Контроль за исполнением приказа возложить на начальника отдела государственного учета и охраны инспекции государственной охраны объектов культурного наследия Оренбургской области.

7. Настоящий приказ вступает в силу после его опубликования на Портале официального опубликования нормативных правовых актов Оренбургской области и органов исполнительной власти Оренбургской области (www.pravo.orb.ru).

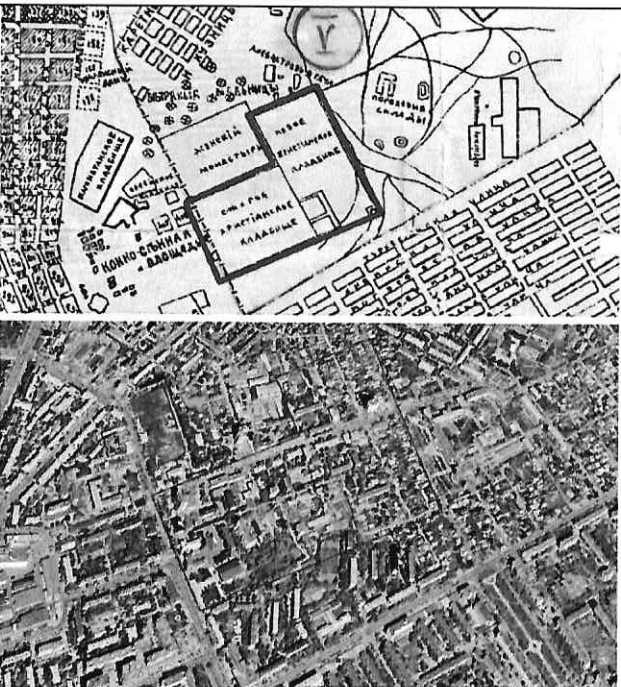
Начальник инспекции



К.А. Летяго

Приложение № 1
к приказу инспекции
государственной охраны объектов
культурного наследия
Оренбургской области
от «06» .11.2025 г. № 01-33-156

Предмет охраны объекта культурного наследия регионального значения (вид – достопримечательное место) «Территория старого городского христианского кладбища Оренбурга», середина XVIII века – начало 1920-х годов, расположенного по адресу: Оренбургская область, город Оренбург, территория между улицами Маршала Г.К. Жукова, Аксакова, Степана Разина и Красногорской

№ п/п	Виды предметов охраны	Элементы предметов охраны	Фотофиксация
1	2	3	4
1.	Градостроительные характеристики:	<p>– местоположение и градостроительная роль кладбища в структуре города Оренбурга – расположение в 350-450 метрах к северо-востоку от исторического ядра города (территории Оренбургской крепости) и в полукилометре к востоку и юго-востоку от исторического предместья Новая слободка;</p> <p>– территория восточнее Конно-Сенной площади (ныне ее сохранившийся фрагмент – Центральный рынок), южнее и восточнее Градооренбургского Успенского женского монастыря в пределах исторических границ христианского кладбища, ориентировочно, между современными улицами Маршала Г.К. Жукова (с западной стороны), Аксакова (с северо-западной стороны), Степана Разина (с восточной стороны), Красногорской (с южной стороны).</p>	

2. Планировочная структура:

– историческая пространственная структура кладбища, сложившаяся к началу XX века – сохранившиеся западная, северо-западная и восточные границы кладбища, выраженные современными улицами Маршала Г.К. Жукова, Аксакова и Степана Разина.



3. Погребальные характеристики:

захоронения с середины XVIII века вплоть до 20-х годов XX века, выраженные в грунтовых могилах и склепах, а также человеческие останки из разрушенных погребений; надгробные сооружения (стелы, обелиски, иные мемориальные сооружения) и артефакты, связанные с погребальным обрядом.



4.	Функциональные и мемориальные характеристики:	историческое использование, функционально связанное с осуществлением ритуальной деятельности (выражается в визуализации мемориальных практик (проведении памятных мероприятий) и событийно-деятельном приобщении населения к содержанию исторической памяти об ушедших поколениях оренбуржцев), как коллективный мемориал для всех людей христианского вероисповедания, разных национальностей и сословий, как коренных жителей Оренбурга, так и гостей города, похороненных на главном кладбище Оренбурга с середины XVIII столетия по 20-е годы XX века.	
----	---	--	--

Приложение № 2
к приказу инспекции
государственной охраны
объектов культурного наследия
Оренбургской области
от «06». 11.2025 г. № 01-33-156

Границы территории объекта культурного регионального значения (вид – достопримечательное место) «Территория старого городского христианского кладбища Оренбурга», середина XVIII века – начало 1920-х годов (Оренбургская область, город Оренбург, территория между улицами Маршала Г.К. Жукова, Аксакова, Степана Разина и Красногорской) и режим ее использования

Границы территории объекта культурного наследия регионального значения (вид – достопримечательное место) «Территория старого городского христианского кладбища Оренбурга», середина XVIII века – начало 1920-х годов, расположенного по адресу: Оренбургская область, город Оренбург, территория между улицами Маршала Г.К. Жукова, Аксакова, Степана Разина и Красногорской, определены в границах кадастровых кварталов с кадастровыми номерами 56:44:0432004, 56:44:0434003, 56:44:0434006, 56:44:0434004, 56:44:0434001, 56:44:0434005, 56:44:0434002, 56:44:0432007, 56:44:0432008, 56:44:0432005 и проходят по точкам 1 – 6 (см. схему границ).

Сведения об объекте		
№ п/п	Характеристики объекта	Описание характеристик
1.	Местоположение объекта	Оренбургская область, город Оренбург, территория между улицами Маршала Г.К. Жукова, Аксакова, Степана Разина и Красногорской
2.	Площадь объекта +/- величина погрешности определения площади (P+/- Дельта P)	278024±185 кв. м
3.	Иные характеристики	—

Перечень координат поворотных (характерных) точек границ территории объекта культурного наследия

Сведения о местоположении границ объекта				
1. Система координат МСК-56, зона 2				
2. Сведения о характерных точках границ территории				
Обозначение	Координаты, м	Метод определения	Средняя	Описание



характерных точек части границы	X	Y	координат характерной точки	квадратическая погрешность положения характерной точки (Mt), м	обозначения точки на местности (при наличии)
1	428343.19	2305493.29	Метод спутниковых геодезических измерений (определений)	0,10	—
2	428628.16	2306086.97	Метод спутниковых геодезических измерений (определений)	0,10	—
3	429107.49	2305900.11	Метод спутниковых геодезических измерений (определений)	0,10	—
4	429001.46	2305638.96	Метод спутниковых геодезических измерений (определений)	0,10	—
5	428809.20	2305712.53	Метод спутниковых геодезических измерений (определений)	0,10	—
6	428660.34	2305345.93	Метод спутниковых геодезических измерений (определений)	0,10	—
1	428343.19	2305493.29	Метод спутниковых геодезических измерений (определений)	0,10	—

Схема границ территории объекта культурного наследия

М 1:5500



Условные обозначения:

-  - характерная (поворотная) точка границы территории объекта культурного наследия
-  - граница территории объекта культурного наследия

Режим использования территории объекта культурного наследия

1. Территория объекта культурного наследия регионального значения (вид – достопримечательное место) «Территория старого городского христианского кладбища Оренбурга», середина XVIII века – начало 1920-х годов, расположенного по адресу: Оренбургская область, город Оренбург, территория между улицами Маршала Г.К. Жукова, Аксакова, Степана Разина и Красногорской (далее – Объект), относится к землям историко-культурного назначения.

2. На территории Объекта запрещается:

2.1. Проектирование и проведение строительных работ без согласования с государственным органом исполнительной власти, уполномоченным в области сохранения, использования, популяризации и государственной охраны объектов культурного наследия.

3. На территории Объекта разрешается:

3.1. Проведение работ, направленных на обеспечение сохранности особенностей достопримечательного места, которые являются основаниями для включения его в единый государственный реестр объектов культурного наследия (памятников истории и культуры) народов Российской Федерации и подлежат обязательному сохранению (далее – предмет охраны).

3.2. Реставрация, музеефикация архитектурно-археологических и исторических объектов культурного наследия.

3.3. Осуществление регенерации (восстановления) исторических объектов на основании раздела об обеспечении сохранности предмета охраны, разработанного в составе проектов проведения указанных в настоящем пункте работ, или отдельного проекта обеспечения сохранности предмета охраны.

3.4. Ведение хозяйственной деятельности, не противоречащей требованиям обеспечения сохранности предмета охраны объекта культурного наследия и позволяющей обеспечить функционирование объекта культурного наследия в современных условиях.

3.5. Ремонт, в том числе капитальный, реконструкция объектов капитального строительства, их частей по согласованию с государственным органом исполнительной власти, уполномоченным в области сохранения, использования, популяризации и государственной охраны объектов культурного наследия.

3.6. Ремонт и реконструкция инженерных сетей по согласованию с государственным органом исполнительной власти, уполномоченным в области сохранения, использования, популяризации и государственной охраны объектов культурного наследия.

3.7. Ремонт дорожных покрытий по согласованию с государственным органом исполнительной власти, уполномоченным в области сохранения, использования, популяризации и государственной охраны объектов культурного наследия.

3.8. Благоустройство территории по согласованию с государственным

органом исполнительной власти, уполномоченным в области сохранения, использования, популяризации и государственной охраны объектов культурного наследия.
