



## МИНИСТЕРСТВО АРХИТЕКТУРЫ И ПРОСТРАНСТВЕННО-ГРАДОСТРОИТЕЛЬНОГО РАЗВИТИЯ ОРЕНБУРГСКОЙ ОБЛАСТИ

### РАСПОРЯЖЕНИЕ

30.07.2024

г. Оренбург

№ 16-р

Об утверждении проекта планировки территории и проекта межевания территории для размещения линейного объекта: «Подключение газовых скважин залежей пластов А1/1-А4/1 Оренбургского НГКМ»

На основании статей 8.2, 45, 46 Градостроительного кодекса Российской Федерации, постановления Правительства Российской Федерации от 12.05.2017 № 564 «Об утверждении Положения о составе и содержании документации по планировке территории, предусматривающей размещение одного или нескольких линейных объектов», Закона Оренбургской области от 16.03.2007 № 1037/233-IV-ОЗ «О градостроительной деятельности на территории Оренбургской области», Закона Оренбургской области от 01.12.2022 № 593/221-VII-ОЗ «О перераспределении отдельных полномочий в области градостроительной деятельности между органами местного самоуправления сельских поселений Оренбургского района Оренбургской области, органами местного самоуправления муниципального образования Оренбургский район Оренбургской области и органами государственной власти Оренбургской области», постановления Правительства Оренбургской области от 25.04.2023 № 411-пп «Об утверждении положения о реализации органом исполнительной власти Оренбургской области отдельных полномочий в области градостроительной деятельности, перераспределенных Законом Оренбургской области «О перераспределении отдельных полномочий в области градостроительной деятельности между органами местного самоуправления сельских поселений Оренбургского района Оренбургской области, органами местного самоуправления муниципального образования Оренбургский район Оренбургской области и органом государственной власти Оренбургской области», приказа общества с ограниченной ответственностью «Газпром инвест» филиала «Газпром реконструкция» от 30.11.2022 № 526-ГРЦ «О подготовке документации по планировке территории», приказа министерства архитектуры и пространственно-градостроительного развития Оренбургской области Оренбургской области от 08.09.2023 № 36/101-од

«Об утверждении Административного регламента предоставления государственной услуги «Подготовка и утверждение документации по планировке территории», постановления Администрации муниципального образования Ивановский сельсовет Оренбургского района Оренбургской области от 22.05.2024 № 294-п «О проведении (повторных) публичных слушаний по рассмотрению проектов документации по планировке территории по объектам: «Подключение газовых скважин залежей пластов А1/1-А4/1 Оренбургского НГКМ»», протокола публичных слушаний от 14.06.2024, заключения о результатах публичных слушаний, опубликованного в газете «Сельские вести» от 27.06.2024 № 47 (11469), заявления ООО «Газпром инвест» филиала «Газпром реконструкция» от 31.01.2024 № 36-01/255:

1. Утвердить проект планировки территории для размещения линейного объекта: «Подключение газовых скважин залежей пластов А1/1-А4/1 Оренбургского НГКМ» в составе:

1.1 чертежа границ зон планируемого размещения линейных объектов согласно приложению № 1;

1.2 положения о размещении линейного объекта согласно приложению № 2.

2. Утвердить проект межевания территории для размещения линейного объекта: «Подключение газовых скважин залежей пластов А1/1-А4/1 Оренбургского НГКМ» в составе:

2.1 текстовой части проекта межевания территории согласно приложению № 3;

2.2 чертежа межевания территории согласно приложению № 4.

3. Управлению организационной работы министерства архитектуры и пространственно-градостроительного развития Оренбургской области:

3.1 опубликовать настоящее распоряжение на Портале официального опубликования нормативных правовых актов Оренбургской области и органов исполнительной власти Оренбургской области [www.pravo.orb.ru](http://www.pravo.orb.ru) (далее - портал) и разместить на сайте министерства архитектуры и пространственно-градостроительного развития Оренбургской области в информационно-коммуникационной сети «Интернет» в течение пяти рабочих дней со дня подписания настоящего распоряжения;

3.2 направить настоящее распоряжение в Администрацию муниципального образования Ивановский сельсовет Оренбургского района Оренбургской области не позднее 1 рабочего дня со дня его опубликования для размещения на официальном сайте муниципального образования Ивановский сельсовет Оренбургского района Оренбургской области сообщения о его принятии с указанием сведений об опубликовании настоящего распоряжения на портале.

4. Управлению архитектуры министерства архитектуры и пространственно-градостроительного развития Оренбургской области обеспечить размещение настоящего распоряжения в государственной

информационной системе обеспечения градостроительной деятельности Оренбургской области.

5. Управлению подготовки градостроительной документации министерства архитектуры и пространственно-градостроительного развития Оренбургской области направить в орган регистрации прав (Управление Росреестра по Оренбургской области) сведения об утвержденном проекте межевания территории для внесения сведений в Единый государственный реестр недвижимости.

6. Настоящее распоряжение вступает в силу после его официального опубликования.

7. Контроль за исполнением настоящего распоряжения оставляю за собой.

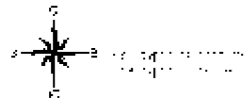
Заместитель министра



Т.П. Тимошинова

РАЗОСЛАНО: обществу с ограниченной ответственностью «Газпром инвест» филиала «Газпром реконструкция», прокуратура Оренбургской области, управление Минюста России по Оренбургской области, министерство региональной и информационной политики Оренбургской области, Администрация муниципального образования Ивановский сельсовет Оренбургского района Оренбургской области


















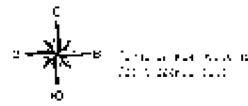


Г

Г

Условные обозначения

-  граница территории, в отношении которой осуществляется подготовка проекта планировки территории
  -  граница зоны планируемого размещения линейного объекта
  -  номер характерной точки границы зоны планируемого размещения линейного объекта
- Зоны планируемого размещения объектов капитального строительства, проектируемых в составе линейного объекта
-  зона планируемого размещения трубопровода
  -  зона планируемого размещения заземления
  -  зона планируемого размещения дороги
  -  зона планируемого размещения КЛ
  -  зона планируемого размещения ВЛ
  -  зона планируемого размещения ЭХЗ
  -  зона планируемого размещения площадок
  -  зона планируемого размещения эстакады
  -  зона планируемого размещения кабельной линии КИПа
  -  зона планируемого размещения антенной опоры
  -  зона планируемого размещения сепаратора газлифтного газа



Условные обозначения

- граница территории, в отношении которой осуществляется подготовка проекта планировки территории
- граница зоны планируемого размещения линейного объекта
- 1 — номер характерной точки границы зоны планируемого размещения линейного объекта

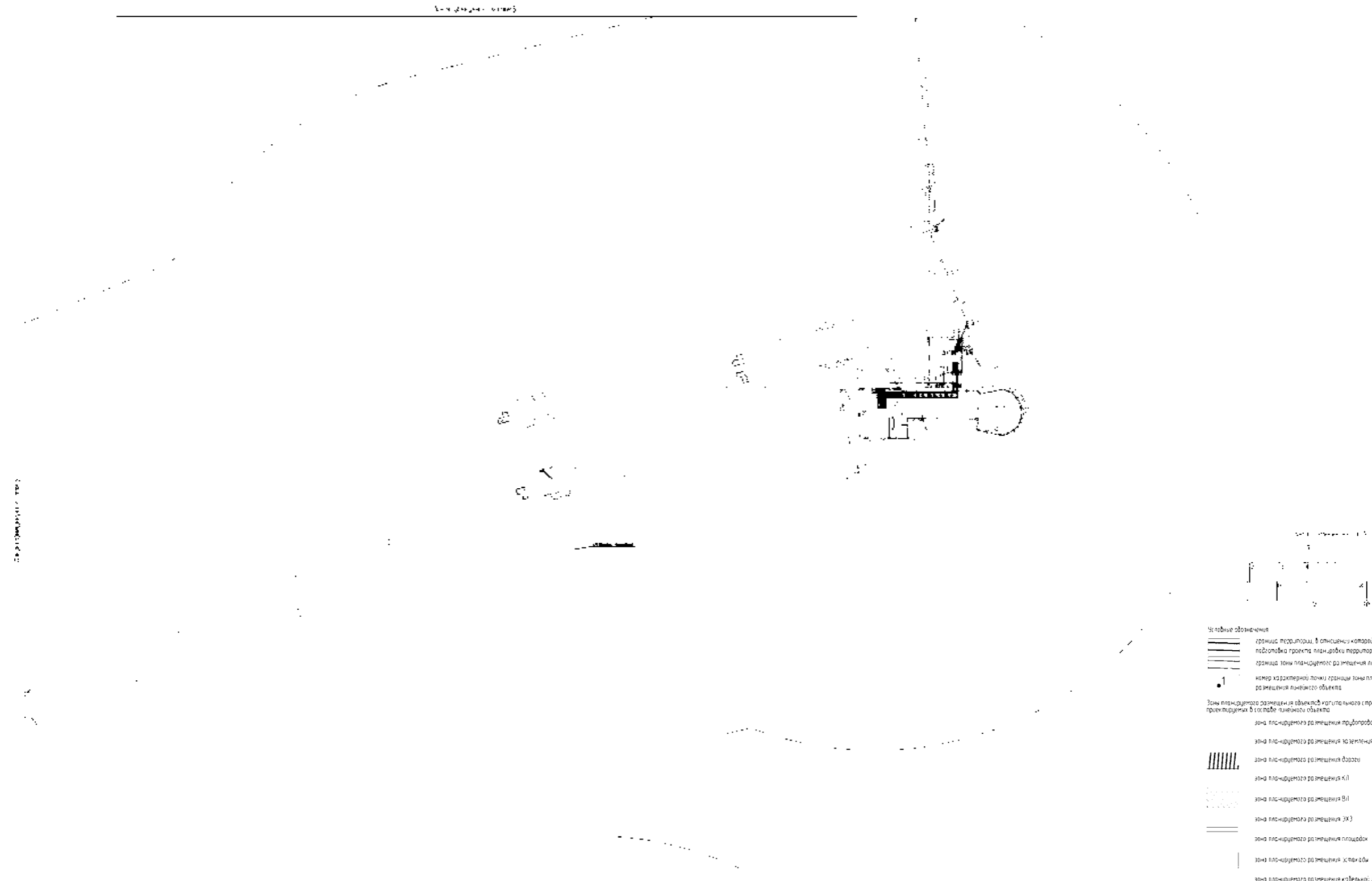

Зоны планируемого размещения объектов капитального строительства, проектируемых в составе линейного объекта

- зона планируемого размещения трубопровода
- зона планируемого размещения заземления
- зона планируемого размещения дороги
- зона планируемого размещения КЛ
- зона планируемого размещения ВЛ
- зона планируемого размещения ЭХЗ
- зона планируемого размещения площадок
- зона планируемого размещения эстакады
- зона планируемого размещения кабельной линии КИПиА
- зона планируемого размещения антенной опоры
- зона планируемого размещения сепаратора газозлифного газа

Генеральный план

Контур территории участка

Генеральный план



Самостоятельный проезд

Самостоятельный проезд

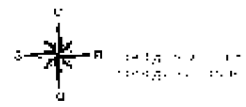
- Условные обозначения**
- граница территории, в отношении которой осуществляется подготовка проекта планировки территории
  - граница зоны планирования размещения линейного объекта
  - номер характерной точки границы зоны планирования размещения линейного объекта
- Зоны планирования размещения объектов капитального строительства, проектируемых в составе линейного объекта**
- зона планирования размещения трубопровода
  - зона планирования размещения заземления
  - зона планирования размещения дорожки
  - зона планирования размещения КЛ
  - зона планирования размещения ВЛ
  - зона планирования размещения ЗКЗ
  - зона планирования размещения площадок
  - зона планирования размещения столбов
  - зона планирования размещения кабельной линии КИПЦА
  - зона планирования размещения опленной опоры
  - зона планирования размещения сепаратора газопыльного ГЗСБ

Фрагмент 4







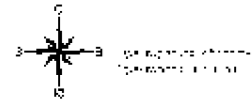


Углубленная планировка

Самолетная линия ВЛ

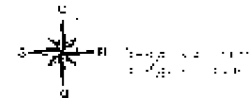
Самолетная линия ВЛ

- Условные обозначения**
- граница территории, в отношении которой осуществляется подготовка проекта планировки территории
  - граница зоны планируемого размещения линейного объекта
  - номер характерной точки границы зоны планируемого размещения линейного объекта
- Зоны планируемого размещения объектов капитального строительства, проектируемых в составе линейного объекта**
- зона планируемого размещения трубопровода
  - зона планируемого размещения заземления
  - зона планируемого размещения дороги
  - зона планируемого размещения КЛ
  - зона планируемого размещения ВЛ
  - зона планируемого размещения ЭХЗ
  - зона планируемого размещения площадок
  - зона планируемого размещения складами
  - зона планируемого размещения кабельной линии КИП/А
  - зона планируемого размещения антенной опоры
  - зона планируемого размещения сепаратора газифицированного газа




- Условные обозначения**
- граница территории, в отношении которой осуществляется подготовка проекта планировки территории
  - граница зоны планировочного размещения линейного объекта
  - номер характерной точки границы зоны планировочного размещения линейного объекта
- Зоны планировочного размещения объектов капитального строительства, проектируемых в составе линейного объекта**
- зона планировочного размещения трубопровода
  - зона планировочного размещения заземления
  - зона планировочного размещения дорожки
  - зона планировочного размещения КЛ
  - зона планировочного размещения ВЛ
  - зона планировочного размещения ЭЭС
  - зона планировочного размещения площадок
  - зона планировочного размещения эстакады
  - зона планировочного размещения кабельной линии КМЦА
  - зона планировочного размещения антенной опоры
  - зона планировочного размещения сепаратора газоэлектрического газа





ОБЪЕКТЫ ИЛИ КОМПЛЕКСЫ



- Условные обозначения**
- граница территории, в отношении которой осуществляется подготовка проекта планировки территории
  - граница зоны планируемого размещения линейного объекта
  - номер характерной точки границы зоны планируемого размещения линейного объекта
- Зоны планируемого размещения объектов капитального строительства, предусмотренных в составе земельного участка**
- зона планируемого размещения предприятий
  - зона планируемого размещения заземления
  - зона планируемого размещения дорожки
  - зона планируемого размещения КЛ
  - зона планируемого размещения ВЛ
  - зона планируемого размещения ЭХЗ
  - зона планируемого размещения площадок
  - зона планируемого размещения эстакады
  - зона планируемого размещения кабельной линии КИПЦА
  - зона планируемого размещения опленной опоры
  - зона планируемого размещения сепаратора газопитного газа



Приложение № 2  
к распоряжению министерства  
архитектуры и пространственно-  
градостроительного развития  
Оренбургской области  
от 30.07.2024 № 16-р

Положение о размещении линейного объекта

1. Наименование, основные характеристики (категория, протяженность, проектная мощность, пропускная способность. Грузонапряженность, интенсивность движения) и назначение планируемых для размещения линейных объектов, а также линейных объектов, подлежащих реконструкции в связи с изменением их местоположения.

В рамках комплексной инвестиционной программы ПАО «Газпром» на 2022-2026 годы предусматривается новое строительство объекта: «Подключение газовых скважин залежей пластов А1/1-А4/1 Оренбургского НГКМ» выполняется для обустройства скважин, запланированных строительством на Оренбургском НГКМ с целью поддержания проектных уровней добычи газа и обеспечения сырья Оренбургского газоперерабатывающего завода.

В административном отношении территория расположения проектируемых промысловых трубопроводов расположена в Оренбургском районе Оренбургской области, в 12 км юго-восточнее города Оренбург.

Вид и наименование планируемого к размещению объекта капитального строительства, его основные характеристики:

- газопровод-шлейф, 2 шт., D=168 мм, PN=25,0 МПа, L=1 1274 м;
- метанолопровод, 2 шт., D=57 мм, PN=25,0 МПа, L= 1 1256 м;
- площадка кранового узла (охранный кран), размеры 7,0 x 7,0 м (кран DN=168 мм, 2 шт., кран DN=57 мм, 2 шт.);
- площадка кранового узла (линейный кран) размеры 4,0x5,0м, DN=168мм;
- площадка БКЭС, размеры 7,65 x 2,3 м;
- площадка БКЭС, 2 шт., размеры 8,0 x 20,0 м (БКЭС, антенная опора H=20 м);
- площадка амбара факельного коллектора, 2 шт., размеры 28,0 x 38,0 м;
- кабельная линия ЭХЗ, 6 шт., L=1 670 м;
- линия электропередачи 6кВ, 4 шт., L=1 780 м;
- кабельная линия электропередачи 0,4кВ, 4 шт., L=529 м;
- подъездные автомобильные дороги, 6 шт., категория IV-в, L=635 м;
- кабельная линия КИПиА, L= 692 м;
- свеча вытяжная, 16 шт., DN=57 мм, H=5 м;
- трубопровод к вытяжной свече, 16 шт., DN=57 мм, L=136 м;
- система заземления вытяжных свечей, L= 1 0 м;

- обустройство площадки скважины № 110, размеры 40,0 x 40,0 м (станция управления фонтанной арматурой, система подачи ингибитора);
- обустройство площадки скважины № 111, размеры 40,0 x 40,0 м (станция управления фонтанной арматурой, система подачи ингибитора);
- обустройство площадки УКПГ-10 (сепаратор газлифтного газа, Н=7,4 м РН=25;
- МПа, антенная опора Н=25 м, эстакада технологических трубопроводов L=400 м).

2. Перечень субъектов РФ, муниципальных районов, городских округов в составе субъектов РФ, перечень поселений, населенных пунктов, внутригородских территорий городов федерального значения, на территориях которых устанавливаются зоны планируемого размещения линейного объекта.

Проектируемый объект расположен в Оренбургской области Оренбургского района, в границах муниципального образования Ивановский сельсовет.

3. Перечень координат характерных точек границ зон планируемого размещения линейного объекта (МСК–56, зона 2)

№	X	Y
1	416378,75	2308902,27
2	416384,99	2308922,39
3	416383,17	2308922,91
4	416383,61	2308924,42
5	416381	2308925,2
6	416382,48	2308930,3
7	416384,79	2308929,64
8	416387,53	2308939,33
9	416380,21	2308941,48
10	416361,61	2308946,56
11	416357,85	2308934,46
12	416359,97	2308933,83
13	416356,61	2308922,49
14	416354,34	2308923,16
15	416353,25	2308919,64
16	416326,71	2308927,88
17	416326,51	2308927,17
18	416317,64	2308929,53
19	416307,75	2308896,44
20	416307,32	2308896,57
21	416306,45	2308893,67
22	416305,93	2308893,83

23	416305,33	2308891,75
24	416304,91	2308891,87
25	416304,16	2308889,36
26	416304,6	2308889,23
27	416285,27	2308822,25
28	416285,78	2308822,1
29	416281,12	2308805,26
30	416281,89	2308805,03
31	416279,67	2308797,34
32	416276,12	2308798,37
33	416275,19	2308795,61
34	416253,75	2308801,87
35	416239,72	2308805,96
36	416230,15	2308801,95
37	416224,57	2308809,39
38	416106,5	2308843,88
39	416091,16	2308791,33
40	416066,63	2308798,49
41	416065,06	2308793,12
42	416036,23	2308798,25
43	416028,46	2308799,63
44	416015,51	2308801,94
45	416019,25	2308798,79
46	416032,78	2308787,38
47	416010,52	2308793,87
48	416004,57	2308795,61
49	416004,45	2308797,43
50	415999,59	2308871,77
51	416041,18	2308945,98
52	416042,13	2308969,9
53	416043,99	2309016,98
54	416044,41	2309027,46
55	416127,84	2309295,86
56	416151,87	2309373,19
57	416189,06	2309374,32
58	416280,5	2309377,08
59	416517,86	2309384,27
60	416533,75	2309384,75
61	416535,74	2309384,81
62	416552,34	2309385,31
63	416657,48	2309388,5
64	416660,82	2309388,6
65	416713,44	2309390,19
66	416799,01	2310169,48



67	416777,01	2310506,61
68	416776,79	2310509,95
69	416771,23	2310595,14
70	416755,42	2310837,41
71	416751,17	2310902,63
72	416737,18	2311117,03
73	416736,74	2311123,78
74	416732,9	2311182,48
75	416725,97	2311288,74
76	416795,08	2311457,54
77	416848,9	2311588,98
78	416892,13	2311694,57
79	417040,92	2311803,55
80	417050,79	2311843,82
81	417051,8	2311847,91
82	417053,64	2311855,41
83	417057,11	2311869,55
84	417058,68	2311875,95
85	417115,41	2312107,31
86	417132,58	2312177,3
87	417135,09	2312187,53
88	417136,3	2312192,49
89	417138,69	2312202,22
90	417141,47	2312213,56
91	417129,27	2312225,25
92	417123,14	2312231,12
93	417099,58	2312253,7
94	417086,88	2312253,7
95	417073,42	2312262,78
96	417073,42	2312286,36
97	417073,42	2312288,84
98	417073,42	2312298,51
99	417120,75	2312298,5
100	417123,38	2312298,5
101	417124,45	2312298,5
102	417124,45	2312327,57
103	417130,52	2312327,57
104	417196,93	2312299,65
105	417248,36	2312278,02
106	417250,69	2312283,55
107	417196,81	2312306,21
108	417131,73	2312333,57
109	417124,45	2312333,57
110	417121,45	2312333,57

111	417121,45	2312337,2
112	417114,31	2312337,2
113	417114,24	2312343,79
114	417124,45	2312343,79
115	417135,44	2312343,79
116	417135,42	2312341,48
117	417140,42	2312341,44
118	417140,43	2312342,71
119	417154	2312337,04
120	417167,83	2312331,25
121	417195,53	2312319,65
122	417209,37	2312313,86
123	417237,04	2312302,28
124	417244,78	2312299,04
125	417253,14	2312299,36
126	417265,59	2312299,83
127	417271,57	2312300,05
128	417287,85	2312300,67
129	417287,84	2312298,38
130	417292,84	2312298,36
131	417292,84	2312300,55
132	417308	2312299,23
133	417316,94	2312298,46
134	417345,33	2312295,99
135	417360,27	2312294,69
136	417390,16	2312292,09
137	417405,1	2312290,79
138	417434,99	2312288,2
139	417449,94	2312286,9
140	417479,82	2312284,3
141	417494,77	2312283
142	417524,65	2312280,41
143	417539,6	2312279,11
144	417569,49	2312276,51
145	417584,44	2312275,22
146	417614,32	2312272,62
147	417622,08	2312271,95
148	417629,85	2312272,39
149	417666,42	2312274,44
150	417681,39	2312275,28
151	417709,04	2312276,83
152	417716,34	2312277,24
153	417731,31	2312278,08
154	417770,26	2312280,27

155	417785,24	2312281,11
156	417787,61	2312281,24
157	417788,64	2312281,3
158	417788,3	2312287,29
159	417787,28	2312287,23
160	417708,7	2312282,82
161	417642,36	2312279,1
162	417624,08	2312278,07
163	417624,18	2312281,97
164	417623,01	2312282,16
165	417620,12	2312282,04
166	417620,58	2312278,1
167	417316,91	2312304,48
168	417307,78	2312305,27
169	417290,52	2312306,77
170	417271,41	2312306,05
171	417265,43	2312305,83
172	417247,36	2312305,15
173	417248,7	2312307,86
174	417243,12	2312309,24
175	417243,05	2312306,27
176	417196,45	2312325,77
177	417139,07	2312349,79
178	417108,15	2312349,79
179	417108,19	2312347,02
180	417105,72	2312347,01
181	417105,73	2312342,18
182	417064,3	2312342,2
183	417064,3	2312355,02
184	417061,09	2312357,61
185	417063,17	2312367,87
186	417066,12	2312382,43
187	417064,38	2312387,73
188	417061,16	2312393,66
189	417057,09	2312397,83
190	417054,96	2312399,37
191	417051,26	2312401,52
192	417045,91	2312403,46
193	417043,09	2312403,87
194	417036,52	2312403,84
195	417031,07	2312402,48
196	417027,57	2312400,92
197	417022,37	2312397,36
198	417019,48	2312394,3

199	417015,41	2312387,18
200	417013,98	2312382,79
201	417014,62	2312379,57
202	417017,83	2312363,53
203	417019,53	2312355
204	417020,09	2312353
205	417032,18	2312353
206	417033,26	2312294,09
207	417033,3	2312291,92
208	417031,8	2312291,92
209	417031,8	2312289,02
210	417031,79	2312281,43
211	417009,51	2312281,43
212	417009,51	2312254,58
213	417010,77	2312254,58
214	417010,8	2312229,33
215	416978,31	2312219,77
216	416972,81	2312220,73
217	416971,67	2312215,85
218	417047,7	2312202,45
219	417064,32	2312199,72
220	417065,74	2312201,49
221	417066,23	2312204,51
222	417036,72	2312220,73
223	417066,2	2312220,73
224	417066,2	2312225
225	417076,2	2312225
226	417088,05	2312225
227	417101,06	2312212,52
228	417100,2	2312208,99
229	417097,8	2312199,24
230	417096,62	2312194,41
231	417094,09	2312184,09
232	417076,34	2312111,72
233	417066,8	2312072,83
234	416981,45	2312010,31
235	416954,87	2311901,93
236	416953,49	2311896,28
237	416950,08	2311882,38
238	416947,87	2311873,39
239	416947,02	2311869,89
240	416917,26	2311748,55
241	416868,64	2311712,94
242	416818,3	2311590

243	416810,02	2311569,77
244	416745,41	2311411,95
245	416696,9	2311293,48
246	416697,97	2311277,12
247	416703,39	2311193,96
248	416707,12	2311136,78
249	416707,56	2311130,04
250	416723,23	2310890,02
251	416741,89	2310603,91
252	416743	2310586,96
253	416746,57	2310532,33
254	416747,44	2310518,92
255	416747,69	2310515,17
256	416770,2	2310170,12
257	416692,97	2309466,75
258	416656,96	2309465,67
259	416654,11	2309465,59
260	416549,34	2309462,45
261	416532,43	2309461,94
262	416530,79	2309461,89
263	416515,06	2309461,36
264	416467,4	2309459,92
265	416464,03	2309453,64
266	416440,91	2309410,65
267	416314,67	2309406,83
268	416280,11	2309405,78
269	416197,64	2309403,29
270	416155,19	2309402
271	416188,97	2309993,93
272	416257,23	2310307,89
273	416243,96	2310585,78
274	416243,31	2310599,43
275	416240,96	2310648,71
276	416240,57	2310656,86
277	416240,3	2310662,33
278	416239	2310662,73
279	416239,2	2310663,44
280	416242,02	2310673,31
281	416239,74	2310673,97
282	416225,36	2310975,34
283	416224,54	2310992,33
284	416226,1	2310990,79
285	416230,1	2310987,76
286	416234,98	2310984,96

287	416239,73	2310983
288	416244,95	2310981,59
289	416250,12	2310980,88
290	416252,9	2310980,77
291	416397,31	2310981,18
292	416450,63	2310929,75
293	416451,04	2310929,35
294	416459,29	2310921,39
295	416456,41	2310991,95
296	416453,17	2311062,37
297	416445,06	2311053,8
298	416444,81	2311053,53
299	416396,41	2311002,38
300	416263,6	2311001,97
301	416253,8	2311003,02
302	416250,15	2311003,2
303	416247,94	2311003,68
304	416244,81	2311004,87
305	416242,45	2311006,25
306	416240,4	2311007,89
307	416238,98	2311009,36
308	416236,94	2311012,23
309	416235,44	2311015,57
310	416234,51	2311020,39
311	416232,86	2311026,98
312	416231,89	2311045,24
313	416231,15	2311062,29
314	416246,27	2311063,01
315	416246,07	2311067,34
316	416258,48	2311067,93
317	416258,31	2311071,4
318	416261,33	2311071,53
319	416270,77	2311071,95
320	416278,7	2311072,31
321	416286,35	2311074,3
322	416310,73	2311080,65
323	416325,25	2311084,43
324	416356,61	2311092,6
325	416356,6	2311089,4
326	416365,6	2311089,38
327	416365,61	2311093,97
328	416369,13	2311094,13
329	416374,88	2311094,39
330	416389,85	2311095,05

331	416401,74	2311095,58
332	416419,83	2311096,39
333	416434,8	2311097,06
334	416460,88	2311098,22
335	416475,86	2311098,89
336	416478,27	2311099
337	416478	2311104,99
338	416467,12	2311104,51
339	416460,28	2311104,2
340	416460,24	2311104,2
341	416442,68	2311103,42
342	416442,47	2311103,41
343	416360,23	2311099,74
344	416280,6	2311079
345	416279,86	2311081,84
346	416274,88	2311081,84
347	416274,89	2311078,14
348	416261,02	2311077,52
349	416260,33	2311092,1
350	416253,3	2311091,76
351	416249,34	2311091,57
352	416249,25	2311093,44
353	416245,42	2311093,28
354	416219,73	2311092,2
355	416219,15	2311104,28
356	416181,19	2311900,31
357	416180,87	2311907,11
358	416180,74	2311909,69
359	416179,67	2311932,23
360	415911,66	2311987,38
361	415910,02	2311987,72
362	415846,41	2312000,81
363	415840,4	2312002,04
364	415644,91	2312042,27
365	415571,12	2312061,53
366	415341,87	2312121,37
367	415338,11	2312122,35
368	415019,88	2312205,41
369	415053,88	2312339,5
370	415059,01	2312359,71
371	415064,7	2312382,15
372	415065,07	2312383,61
373	415076,71	2312429,51
374	415047,28	2312478,94

375	415053,4	2312763,97
376	415076,57	2312892,4
377	415082,26	2312923,9
378	415105,67	2313053,64
379	415109,36	2313224,42
380	415109,41	2313226,59
381	415110,42	2313273,19
382	415226,57	2313916,81
383	415251,14	2313945,85
384	415289,61	2313991,33
385	415293,57	2313996,02
386	415343,47	2314055
387	415367,91	2314055,03
388	415380,9	2314055
389	415380,9	2314050,84
390	415420,47	2314050,74
391	415422,79	2314044,91
392	415399,11	2313989,2
393	415441,44	2314010,58
394	415441,81	2314010,77
395	415490,89	2314035,55
396	415441,59	2314053,7
397	415436,27	2314067,61
398	415436,2	2314067,61
399	415436,2	2314070,68
400	415439,2	2314070,68
401	415439,2	2314083,57
402	415439,2	2314103,24
403	415439,2	2314162,68
404	415496,85	2314162,68
405	415496,85	2314186,05
406	415499,7	2314186,05
407	415499,7	2314202,75
408	415489,85	2314202,75
409	415489,85	2314203,75
410	415489,24	2314203,75
411	415489,25	2314205,75
412	415489,26	2314209,61
413	415493,15	2314209,62
414	415493,15	2314211,91
415	415502,69	2314211,5
416	415865,11	2314195,96
417	415944,46	2314202,72
418	415949,17	2314203,12



419	415960,24	2314204,06
420	415959,72	2314210,04
421	415953,37	2314209,5
422	415948,49	2314209,09
423	415943,78	2314208,69
424	415938,42	2314208,23
425	415908,76	2314205,7
426	415893,81	2314204,43
427	415872,29	2314202,6
428	415869,56	2314202,37
429	415869,56	2314206,38
430	415860,55	2314206,36
431	415860,56	2314202,16
432	415857,29	2314202,3
433	415827,9	2314203,56
434	415812,91	2314204,21
435	415787,92	2314205,28
436	415772,93	2314205,92
437	415742,9	2314207,21
438	415727,92	2314207,85
439	415697,95	2314209,13
440	415682,97	2314209,78
441	415654,17	2314211,01
442	415639,19	2314211,65
443	415609,3	2314212,93
444	415594,31	2314213,58
445	415564,3	2314214,86
446	415549,32	2314215,5
447	415519,29	2314216,79
448	415504,31	2314217,43
449	415495,37	2314217,82
450	415480,38	2314218,47
451	415480,38	2314207,75
452	415449,73	2314207,75
453	415436,38	2314207,75
454	415436,63	2314208,81
455	415436,84	2314209,71
456	415435,48	2314213,61
457	415434,37	2314216,24
458	415433,04	2314218,84
459	415431,51	2314220,94
460	415430,31	2314222,5
461	415428,47	2314224,34
462	415427,49	2314225,31

463	415424,03	2314227,82
464	415421,17	2314229,27
465	415419,22	2314230,08
466	415416,17	2314231,08
467	415411,93	2314231,76
468	415407,63	2314231,76
469	415403,39	2314231,09
470	415398,91	2314229,58
471	415395,42	2314227,79
472	415391,9	2314225,23
473	415389,26	2314222,57
474	415386,23	2314218,5
475	415384,47	2314214,79
476	415383,38	2314211,88
477	415382,65	2314209,91
478	415382,93	2314208,71
479	415389,19	2314182
480	415396,4	2314182
481	415397,4	2314177,15
482	415403,43	2314177,16
483	415403,54	2314124,43
484	415394,9	2314124,43
485	415308,42	2314124,42
486	415338,48	2314159,95
487	415333,9	2314163,83
488	415280,96	2314101,24
489	415285,54	2314097,37
490	415303,34	2314118,41
491	415367,9	2314118,42
492	415378,5	2314118,42
493	415378,5	2314083,69
494	415367,9	2314083,7
495	415330,16	2314083,7
496	415267,53	2314009,66
497	415263,57	2314004,98
498	415224,79	2313959,14
499	415199,69	2313929,47
500	415081,77	2313276,07
501	415080,93	2313236,74
502	415080,88	2313234,74
503	415077,07	2313056,72
504	415056,73	2312944,05
505	415051,22	2312913,48
506	415024,75	2312766,85

507	415018,53	2312476,76
508	414998,89	2312399,3
509	414998,8	2312398,96
510	414993,06	2312376,33
511	414988,88	2312359,83
512	414978,25	2312317,91
513	415006,69	2312270,14
514	414985,06	2312184,84
515	415338,09	2312092,69
516	415341,86	2312091,71
517	415571,26	2312031,83
518	415638,39	2312014,31
519	415828,39	2311975,21
520	415834,41	2311973,97
521	415909,77	2311958,47
522	415911,58	2311958,09
523	416152,06	2311908,61
524	416152,83	2311892,38
525	416152,93	2311890,29
526	416153,26	2311883,49
527	416209,94	2310696,4
528	416210,62	2310682,32
529	416209,34	2310682,68
530	416206,4	2310672,39
531	416205,43	2310668,98
532	416211,33	2310667,29
533	416211,83	2310656,8
534	416228,38	2310310,29
535	416160,44	2309997,82
536	416125,8	2309390,73
537	416109,26	2309337,51
538	416098,55	2309303,06
539	416074,16	2309224,61
540	416039,98	2309218,74
541	415987,15	2309048,78
542	416014,09	2309022,52
543	416012,33	2308978,17
544	416011,39	2308954,4
545	415968,98	2308878,71
546	415969,08	2308877,19
547	415965,17	2308891,12
548	415968,75	2308891,62
549	415967,87	2308897,91
550	416004,33	2308961,43

551	415997,54	2308982,28
552	415991,04	2309002,22
553	415994,73	2309003,39
554	415992,89	2309009,1
555	415991,76	2309008,74
556	415995,25	2309023,98
557	415989,4	2309025,23
558	415986,03	2309010,58
559	415984,35	2309003,37
560	415987,47	2308993,81
561	415990,6	2308984,21
562	415994,95	2308970,85
563	415997,8	2308962,1
564	415994,2	2308955,83
565	415988,95	2308946,68
566	415981,46	2308933,63
567	415962,16	2308900,01
568	415958,33	2308893,33
569	415960,65	2308885,04
570	415964,49	2308871,33
571	415966,72	2308863,35
572	415967,08	2308856,44
573	415967,7	2308844,38
574	415968,48	2308829,37
575	415970,03	2308799,44
576	415970,81	2308784,43
577	415971,3	2308775,05
578	415971,76	2308766,33
579	415981,11	2308763,66
580	416025,23	2308751,05
581	416039,68	2308746,92
582	416040,55	2308749,98
583	416055,91	2308745,59
584	416056,63	2308748,12
585	416059,7	2308747,23
586	416105,74	2308733,8
587	416111,1	2308752,18
588	416118,27	2308776,75
589	416118,31	2308776,89
590	416198,47	2308753,51
591	416206,03	2308751,3
592	416217,67	2308747,9
593	416220,42	2308757,33
594	416247,77	2308768,79

595	416252,65	2308770,83
596	416263,88	2308767,55
597	416267,41	2308779,64
598	416269,56	2308778,87
599	416275,24	2308776,95
600	416280,29	2308791,96
601	416306,65	2308784,34
602	416307,63	2308787,65
603	416310,03	2308786,92
604	416310,51	2308788,42
605	416282,55	2308796,51
606	416285,6	2308807,08
607	416284,8	2308807,32
608	416289,47	2308824,16
609	416289	2308824,29
610	416307,46	2308888,33
611	416332,64	2308880,47
612	416331,56	2308876,89
613	416328,85	2308877,7
614	416327,27	2308872,67
615	416329,96	2308871,87
616	416326,49	2308860,49
617	416325,23	2308860,88
618	416323,51	2308855,15
619	416324,74	2308854,77
620	416321,82	2308845,19
621	416320,55	2308845,58
622	416318,71	2308839,37
623	416319,94	2308839
624	416317,02	2308829,4
625	416315,82	2308829,77
626	416314,09	2308823,99
627	416315,26	2308823,64
628	416311,76	2308812,2
629	416313,45	2308811,69
630	416314,12	2308813,85
631	416314,55	2308813,71
632	416315,42	2308816,48
633	416314,99	2308816,62
634	416315,61	2308818,62
635	416316,04	2308818,48
636	416316,91	2308821,25
637	416316,48	2308821,39
638	416317,1	2308823,39

639	416317,53	2308823,25
640	416318,4	2308826,02
641	416317,97	2308826,16
642	416318,6	2308828,16
643	416319,03	2308828,03
644	416319,89	2308830,8
645	416319,46	2308830,93
646	416320,08	2308832,91
647	416320,51	2308832,78
648	416321,37	2308835,55
649	416320,95	2308835,68
650	416321,57	2308837,68
651	416322	2308837,54
652	416322,86	2308840,31
653	416322,44	2308840,45
654	416323,06	2308842,44
655	416323,49	2308842,3
656	416324,35	2308845,07
657	416323,92	2308845,2
658	416324,55	2308847,22
659	416324,98	2308847,08
660	416325,85	2308849,85
661	416325,42	2308849,98
662	416326,04	2308851,98
663	416326,47	2308851,84
664	416327,33	2308854,61
665	416326,91	2308854,75
666	416327,53	2308856,74
667	416327,96	2308856,61
668	416328,82	2308859,38
669	416328,4	2308859,51
670	416329,02	2308861,51
671	416329,45	2308861,38
672	416330,31	2308864,14
673	416329,89	2308864,28
674	416330,51	2308866,28
675	416330,94	2308866,15
676	416331,81	2308868,92
677	416331,38	2308869,05
678	416332,06	2308871,24
679	416333,02	2308870,96
680	416335,04	2308877,41
681	416334,14	2308877,69
682	416335,49	2308882,25

683	416338,14	2308881,42
684	416339,01	2308884,19
685	416336,24	2308885,06
686	416336,1	2308884,63
687	416335,41	2308884,84
688	416335,36	2308884,66
689	416321,73	2308888,78
690	416322,1	2308890,05
691	416316,18	2308891,9
692	416315,88	2308890,88
693	416309,23	2308892,83
694	416310,1	2308895,73
695	416312,54	2308895
696	416321,01	2308923,37
697	416351,47	2308913,91
698	416350,57	2308911,02
1	416378,75	2308902,27
699	416471.86	2308784.12
700	416481.38	2308781.04
701	416491.7	2308814.49
702	416482.19	2308817.57
699	416471.86	2308784.12
703	416472.85	2309410.92
704	416516.79	2309412.25
705	416516.84	2309412.25
706	416532.68	2309412.73
707	416534.54	2309412.79
708	416551.25	2309413.29
709	416656.26	2309416.47
710	416659.42	2309416.57
711	416688.26	2309417.44
712	416690.59	2309438.66
713	416658.36	2309437.68
714	416655.33	2309437.59
715	416550.43	2309434.42
716	416533.63	2309433.91
717	416531.87	2309433.86
718	416484.41	2309432.42
703	416472.85	2309410.92
719	416952.14	2311773.24
720	417016.15	2311820.12

721	417023.62	2311850.56
722	417024.57	2311854.47
723	417026.54	2311862.47
724	417029.92	2311876.28
725	417031.51	2311882.75
726	417070.23	2312040.63
727	417006.22	2311993.74
728	416982.04	2311895.14
729	416980.58	2311889.18
730	416977.18	2311875.32
731	416975.06	2311866.69
732	416974.87	2311865.92
733	416974.4	2311863.99
734	416974.32	2311863.68
719	416952.14	2311773.24
735	417082.39	2312316.32
736	417084.05	2312316.76
737	417084.05	2312325.81
738	417073.42	2312325.81
739	417073.42	2312316.34
735	417082.39	2312316.32
740	415008.24	2312322.27
741	415016.93	2312307.67
742	415027.12	2312347.87
743	415031.84	2312366.47
744	415037.57	2312389.07
745	415037.82	2312390.07
746	415046.72	2312425.15
747	415038.03	2312439.75
748	415026.14	2312392.84
749	415025.93	2312392.04
750	415020.18	2312369.37
751	415015.64	2312351.46
740	415008.24	2312322.27
752	415400.09	2314102.1
753	415403.33	2314102.07
754	415403.58	2314102.38
755	415403.56	2314114.42
756	415384.5	2314114.42
757	415384.5	2314106.03
758	415400.19	2314106.03



752	415400.09	2314102.1
759	415462.3	2314179.88
760	415462.3	2314189.35
761	415439.2	2314189.35
762	415439.2	2314179.88
759	415462.3	2314179.88
763	415462.3	2314195.35
764	415462.3	2314197.75
765	415439.2	2314197.75
766	415439.2	2314195.35
763	415462.3	2314195.35

#### **4. Предельные параметры разрешенного строительства, реконструкции ОКС, входящих в состав линейных объектов в границах зон их планируемого размещения**

##### **4.1 Предельное количество этажей и (или) предельная высота ОКС, входящих в состав линейных объектов в границах каждой зоны планируемого размещения таких объектов**

В соответствии со ст.36 ГрК РФ действие градостроительного регламентов не распространяется на земельные участки, предназначенные для размещения линейных объектов и (или) занятых линейными объектами. Таким образом, предельные параметры разрешенного строительства (высота зданий, предельное количество этажей, % застройки и пр.) не устанавливаются.

##### **4.2 Максимальный процент застройки каждой зоны планируемого размещения ОКС, входящих в состав линейных объектов, определяемый как отношение площади зоны планируемого размещения ОКС, входящего в состав линейного объекта, которая может быть застроена, ко всей площади этой зоны**

В связи с тем, что проектом предусмотрена прокладка подземного газопровода, максимальный процент застройки зоны планируемого размещения ОКС, входящих в состав линейных объектов, определяемый как отношение площади зоны планируемого размещения ОКС, входящего в состав линейного объекта, которая может быть застроена, ко всей площади этой зоны.

Зоны планируемого размещения объектов капитального строительства, проектируемых в составе линейного объекта:

- зона планируемого размещения трубопровода
- зона планируемого размещения заземления
- зона планируемого размещения дороги
- зона планируемого размещения кабельной линии
- зона планируемого размещения воздушная линия электропередачи

- зона планируемого размещения электрохимзащиты
- зона планируемого размещения площадок
- зона планируемого размещения эстакады
- зона планируемого размещения кабельной линии КИПиА
- зона планируемого размещения антенной опоры
- зона планируемого размещения сепаратора газлифтного газа

Максимальный процент застройки каждой зоны планируемого размещения ОКС, входящего в состав линейного объекта составляет 86 %.

#### **4.3 Минимальные отступы от границ земельных участков в целях определения мест допустимого размещения объектов капитального строительства, которые входят в состав линейных объектов и за пределами, которых запрещено строительство таких объектов, в границах каждой зоны планируемого размещения объектов капитального строительства, входящих в состав линейных объектов**

Минимальные отступы от границ земельных участков в целях определения мест допустимого размещения ОКС, которые входят в состав линейных объектов и за пределами, которых запрещено строительство таких объектов, в границах каждой зоны планируемого размещения объектов капитального строительства, входящих в состав линейных объектов составляют 0 метров от установленной границы зон планируемого размещения линейного объекта.

#### **4.4 Требования к архитектурным решениям ОКС, входящих в состав линейных объектов, в границах каждой зоны планируемого размещения таких объектов, расположенной в границах территории исторического поселения федерального или регионального значения**

На территории размещения проектируемого объекта объекты культурного наследия, включенные в Единый государственный реестр объектов культурного наследия (памятников истории и культуры) народов Российской Федерации, выявленные объекты культурного наследия, либо объекты, обладающие признаками объекта культурного наследия отсутствуют (письмо Инспекции государственной охраны объектов культурного наследия Оренбургской области от 06.12.2022 №55-1-3970).

#### **4.5 Требования к цветовому решению внешнего облика таких объектов**

В связи с тем, что проектируемый объект расположен вне границ территории исторических поселений федерального или регионального значения требования к цветовому решению внешнего облика объектов не устанавливаются.

#### **4.6 Требования к строительным материалам, определяющим внешний облик таких объектов**

В связи с тем, что проектируемый объект расположен вне границ

территории исторических поселений федерального или регионального значения требования к строительным материалам, определяющим внешний облик объектов не устанавливаются.

**4.7. Требования к объемно пространственным, архитектурно-стилистическим и иным характеристикам таких объектов, влияющим на их внешний облик и (или) на композицию, а также на силуэт застройки исторического поселения**

В связи с тем, что проектируемый объект расположен вне границ территории исторических поселений федерального или регионального значения требования к объемно-пространственным, архитектурно-стилистическим и иным характеристикам объектов, влияющим на их внешний облик и (или) на композицию, а также на силуэт застройки исторического поселения не устанавливаются.

**5. Информация о необходимости осуществления мероприятий по защите сохраняемых объектов капитального строительства, существующих, строящихся на момент подготовки проекта планировки территории, а также объектов капитального строительства, планируемых к строительству в соответствии с ранее утвержденной документацией по планировке территории, от возможного негативного воздействия в связи с размещением линейных объектов**

При разработке проекта планировки территории необходимо осуществлять мероприятия по защите сохраняемых объектов капитального строительства (здания, строения, сооружения) существующих в зоне планируемого размещения линейного объекта в соответствии с предоставленными техническими условиями от владельцев инженерных коммуникаций и автомобильных дорог. Технические условия представлены в Приложениях Ю, Я, 2, 3, 8, 9, 10, 15, 16, 17 Тома 4.

Пересечение с автомобильной дорогой Ивановка-Пугачевский производится в соответствии с требованиями технических условий Государственного учреждения «Главное управление дорожного хозяйства Оренбургской области» - методом горизонтально-направленным бурением.

Мероприятия по пересечению проектируемой трассы ВЛ-6кВ:

- порядок работ в охранной зоне;
- места и оборудование проездов строительных машин и транспорта через действующие газопроводы;
- меры предосторожности, обеспечивающие безопасное ведение работ.

Объекты капитального строительства, строительство которых не завершено, строящиеся на момент подготовки проекта планировки территории, а также объекты капитального строительства, планируемые к строительству в соответствии с ранее утвержденной документацией по планировке территории, в зоне планируемого размещения линейного объекта отсутствуют», письмо Администрации муниципального образования Ивановский сельсовет Оренбургского района Оренбургской области от 15.08.2022 №919 (Том 4, Приложение X).

## **6. Информация о необходимости осуществления мероприятий по сохранению объектов культурного наследия от возможного негативного воздействия в связи с размещением линейного объекта**

В целях выявления необходимости осуществления мероприятий по сохранению объектов культурного наследия от возможного негативного воздействия в связи с размещением линейных объектов в соответствии с Федеральным законом № 73-ФЗ от 25.06.2002 «Об объектах культурного наследия (памятниках истории и культуры) народов Российской Федерации» на земельном участке, испрашиваемом под размещение объекта, требовалось проведение историко-культурной экспертизы. По результатам акта государственной историко-культурной экспертизы и письма Инспекции государственной охраны объектов культурного наследия Оренбургской области от 06.12.2022 №55-1-3970 подтверждено отсутствие на территории размещения объектов культурного наследия, включенных в единый государственный реестр объектов культурного наследия (памятников истории и культуры) народов Российской Федерации, выявленных объектов культурного наследия и объектов, обладающих признаками объекта культурного (в т.ч. археологического) наследия (Том 4, Приложение Ю).

Испрашиваемые земельные участки расположены вне зон охраны и защитных зон объектов культурного наследия.

## **7. Информация о необходимости осуществления мероприятий по охране окружающей среды**

### **7.1. Мероприятия по охране атмосферного воздуха**

В период проведения работ по строительству мероприятия по охране атмосферного воздуха направлены на предупреждение загрязнения воздушного бассейна выбросами работающих машин и механизмов на территории проведения строительных работ и прилегающей территории.

Для снижения отрицательного влияния выбросов загрязняющих веществ на атмосферу в период проведения строительно-монтажных работ подрядная строительная организация обеспечивает:

- своевременное проведение планово-предупредительных ремонтов автотранспорта и строительной техники, с регулированием топливных систем, обеспечивающих выброс загрязняющих веществ с выхлопными газами, в пределах установленных норм;
- максимально возможное применение электроприводного оборудования;
- применение дизельных установок с двигателями, отвечающими требованиям природоохранного законодательства;
- применение фильтров очистки выхлопных газов;
- применение напорных рукавов, оснащенных быстроразъемными соединениями
- системы «Camlok» или аналогичной, обеспечивающей за счет конструкции запорного механизма (замка) и уплотняющей

- манжеты герметичное присоединение рукавов к горловине бака;
- применение гостированных сортов ГСМ;
- строгое соблюдение правил противопожарной безопасности при выполнении всех работ.
- транспортирование сыпучих материалов (разработанного грунта и др.) специализированными автомобилями, исключающими возможность попадания материала в окружающую среду.

При проведении строительно-монтажных работ запрещается оставлять технику с работающими двигателями в нерабочее время, сжигать отходы на площадке и за ее пределами.

Для снижения негативного воздействия шума от строительных работ подрядная строительная организация обеспечивает:

- применение на строительной площадке малошумной техники;
- обеспечивать глушение двигателя автотранспорта в период нахождения на строительной площадке;
- исключение громкоговорящей связи;
- исключение сварочных работ без установки защитных экранов;
- использование оборудования, имеющего уровни шума и вибрации, не превышающие допустимые нормы.

Подрядная строительная организация непосредственно на строительных площадках осуществляет:

- контроль за работой автотранспорта;
- проведение работ по согласованному графику строительства;
- соблюдение правил техники безопасности при производстве земляных, сварочных, малярных и прочих видов работ;
- выполнение требований местных органов охраны природы.

Для обеспечения надежной и безаварийной эксплуатации предусмотрено применение современных и надежных методов строительства.

Принятые проектные решения обеспечивают безаварийную эксплуатацию объекта, что позволяет минимизировать негативное воздействие на состояние воздушного бассейна при эксплуатации объекта. С целью снижения выбросов вредных веществ в атмосферу в проектной документации предусмотрены следующие мероприятия:

- система автоматизации обеспечивает регулирование основных технологических параметров, предупредительную и аварийную сигнализацию при их нарушении и локализацию аварийных участков при возникновении аварийных ситуаций;
- вся запорная и предохранительная арматура принята по классу «А» герметичности затвора;
- оборудование, арматура, трубопроводы и фасонные детали рассчитаны на прочность
- по максимальному расчётному давлению, что уменьшает вероятность их разрыва;
- применение оборудования высокой заводской готовности в блочном исполнении, обеспечивающего низкую степень

- возможности возникновения аварии;
- обеспечение герметичности газопровода (исключение потерь газа через неплотности и сварные соединения при эксплуатации);
  - периодический осмотр газопроводов и сооружений с целью своевременного выявления утечек, неисправностей и выполнение необходимых профилактических ремонтных работ;
  - для обеспечения безопасности производства газоопасных и огневых работ на промплощадке имеется стационарная азотная установка для продувки оборудования и трубопроводов инертным газом (азотом);
  - проектными решениями предусмотрена очистка природного газа от мехпримесей и капельной влаги в сепараторе;
  - для предотвращения контакта с сероводородсодержащим природным газом и жидкими углеводородами все выбросы производятся в факельный коллектор высокого и низкого давления. Сброс на факел производится через факельные сепараторы для исключения попадания капельной влаги и механических примесей в факельную установку;
  - конструкция факельного ствола обеспечивает бездымное сжигание сбросов;
  - установка обратных клапанов на выходе из технологических установок на всех опасных продуктах, что исключает поступление опасных веществ к месту аварии от внешних сетей;
  - выбросы от предохранительных клапанов, установленных на оборудовании, выведены на факел;
  - надземные участки трубопроводов защищаются от атмосферной коррозии системой защитного лакокрасочного покрытия;
  - предусматривается электрохимзащита подземных трубопроводов;
  - предусмотрены стационарные автоматические газоанализаторы.

В период эксплуатации эксплуатирующая организация должна осуществлять периодический осмотр оборудования и трубопроводов с целью своевременного выявления утечек и неисправностей, выполнения необходимых профилактических ремонтных работ.

На территории проведения работ по объекту «Подключение газовых скажин залежей пластов А1/1-А4/1 Оренбургского НГКМ» особо охраняемые природные территории областного и местного значения отсутствуют (Том 4 Приложение В), а также земли лесного фонда, особо защитные участки леса, резервные леса отсутствуют (Том 4 Приложение Г).

## **7.2. Мероприятия по рациональному использованию и охране вод и водных биоресурсов на пересекаемых линейным объектом реках или иных водных объектах**

Реализация проектных решений не предусматривает проведения каких-либо работ в русле водных объектов и их ВЗ. Также не предусматривается забор (сброс) воды из (в) водных объектов. Таким образом, не оказывается

негативного воздействия на водные биоресурсы и среду их обитания, разработка дополнительных мероприятий по охране данных компонентов не требуется.

Мероприятиями по охране водных ресурсов в период проведения строительно-монтажных работ, направленными на исключение загрязнения территории строительства, и как следствие поверхностных вод, являются следующие:

- размещение и обустройство мест складирования оборудования и стройматериалов с учетом экологических требований;
- строгий контроль за исправностью дорожно-строительной техники;
- заправка, отстой и обслуживание автомобилей и строительной техники только на
- специально отведенных для этого площадках ремонтно-прокатных баз организации - владельца автотехники;
- слив горючесмазочных материалов только в специально отведенных и оборудованных для этих целей местах;
- соблюдение мер противопожарной безопасности, чистоты и порядка в местах присутствия стройтехники;
- организация мест накопления отходов с установкой контейнеров;
- организация регулярной уборки территории строительной площадки.
- движение техники по специально оборудованным проездам.

При проведении СМР необходимо проводить постоянный визуальный контроль территории проведения строительно-монтажных работ, на которой образуются поверхностные сточные воды, на наличие загрязнений (нефтепродуктов, мусора и др.). При обнаружении загрязнения незамедлительно принимать меры по их ликвидации.

Производство строительно-монтажных работ, движение машин и механизмов, складирование и хранение материалов в местах, не предусмотренных проектом организации строительства (ПОС), запрещается.

Основными мероприятиями по охране водных ресурсов в период эксплуатации будет своевременное осуществление мероприятий по предупреждению и устранению аварийных и других чрезвычайных ситуаций на объекте персоналом эксплуатирующей организации.

### **7.3. Мероприятия по охране и рациональному использованию земельных ресурсов и почвенного покрова**

Уменьшение отрицательных воздействий на окружающую среду при производстве строительно-монтажных работ зависит от соблюдения технологии строительства.

В целях охраны и рационального использования земельных ресурсов, а также недопущения их истощения и деградации почв, при производстве строительно-монтажных работ должны соблюдаться следующие основные требования к их проведению:

- соблюдение границ площадки строительства;

- рациональная компоновка объектов, позволяющая снизить площадь земель,
- вовлеченных непосредственно в строительство;
- завоз оборудования и материалов – автотранспортом, по существующим подъездным дорогам и внутривъездным проездам;
- наличие на обочинах дорог и проездов хорошо видимых дорожных знаков, регламентирующих порядок движения транспортных средств;
- исключение проездов автотранспорта и строительной техники вне установленных маршрутов;
- укомплектование рабочих мест сварщиков специальными поддонами для предотвращения загрязнения почвогрунтов окалиной;
- недопущение захламления зоны отходами производства и потребления, рациональное использование материальных ресурсов, снижение уровня
- образования отходов, их утилизация;
- оснащение рабочих мест инвентарными контейнерами и обустройство специальных площадок для накопления отходов;
- слив горючесмазочных материалов производить только в специально отведенных и оборудованных для этих целей местах;
- с целью сокращения складских площадей и уменьшения объема погрузочно-разгрузочных работ необходимо максимально применять монтаж конструкций, а также разгрузку материалов на рабочие места непосредственно с транспортных средств;
- рекультивация нарушенных участков земель с использованием методов технической и биологической рекультивации;
- строгое соблюдение проектных решений, выполнение всех природоохранных мероприятий предусмотренных проектной документацией.

После завершения строительства на территории объекта должен быть убран строительный мусор, ликвидированы ненужные выемки и насыпи, выполнены планировочные работы.

На землях, нарушенных в ходе проведения строительных работ за территорией

площадки, по окончании строительства проводятся мероприятия по рекультивации нарушенных земель. Рекультивации подлежат нарушенные земли всех категорий, нарушенные в ходе проведения СМР (ГОСТ Р 59057-2020).

Рекультивация выполняется в два этапа: технический и биологический, которые составляют единый цикл последовательно выполняемых работ.

Цель технического этапа – создание на нарушенных землях условий для дальнейшего продуктивного использования, т.е. создание необходимого рельефа и плодородного слоя.



Цель биологического этапа – восстановление плодородных свойств почв на рекультивированных землях не ниже кадастровых оценок предоставленных земель и создание устойчивых экологических ландшафтов.

Проведение комплекса мероприятий по рекультивации нарушенных земель позволит улучшить структуру почвенных горизонтов, сформировать верхний плодородный слой почвы, способствует восстановлению напочвенного покрова.

*Мероприятия по очистке почвы от нефтепродуктов при аварийном разливе ГСМ*

С учетом технологии ведения СМР на территории строительства основную опасность представляют аварийные проливы ГСМ (например, аварийная разгерметизация топливного бака автомобиля). Для исключения возникновения данного вида загрязнения подрядная организация обязана проводить в качестве профилактических мероприятий постоянный контроль технического состояния используемых транспортных средств и механизмов

В случае аварийного пролива, строительной организацией должны быть незамедлительно приняты оперативные меры по его устранению.

Для ликвидации аварийного пролива необходимо применять сыпучие сорбенты.

Основным преимуществом сыпучих сорбентов является возможность использования в труднодоступных местах и скорость поглощения разлитой жидкости, предотвращая дальнейшее распространение загрязнения. Применяемые сорбенты должны быть нетоксичными материалами и не оказывать отрицательного воздействия на компоненты окружающей среды. В настоящее время имеется широкий перечень сорбентов, которые обладают вышеперечисленными качествами, в т. ч. биоразлагаемые.

Последовательность выполняемых операций при аварийном разливе ГСМ:

- область загрязнения обрабатывается слоем сорбента 1 – 2 см;
- сорбент выдерживается на поверхности пятна в течение определенного времени, по возможности перемешивается;
- сорбент механически удаляется, собирает с помощью лопат в полипропиленовый мешок и вывозится на утилизацию.

При применении сорбентов должны соблюдаться общие требования пожарной безопасности по ГОСТ 12.1.004-91.

#### **7.4. Мероприятия по охране объектов растительного и животного мира и среды их обитания**

Проектные решения разработаны с учетом «Требований по предотвращению гибели объектов животного мира при осуществлении производственных процессов, а также при эксплуатации транспортных магистралей, трубопроводов, линий связи и электропередачи» (утв. Постановлением Правительства РФ от 13.08.1996 N 997), «Требований по предотвращению гибели объектов животного мира при осуществлений производственных процессов, а также при эксплуатации транспортных магистралей, трубопроводов, линий связи и электропередачи на территории

Оренбургской области» (утв. Постановлением Правительства Оренбургской области от 18.01.2010 №12-п).

Проектными решениями предусмотрены следующие мероприятия:

- оптимизация маршрутов прокладки трубопровода с целью наименьшего нарушения угодий;
- ограждение площадок газоконденсатных скважин забором, что предотвращает проникновение животных на территорию;
- прокладка трубопровода предусмотрена подземная (погружен под землю на определенную глубину).

В период проведения СМР большинство мер по сохранению растительности совпадает с мерами по охране, сохранению и минимальному воздействию на почвенно-растительный покров.

Для охраны растительного покрова при проведении СМР предусматривается:

- схема проездов автотранспорта предусматривает максимально возможное использование уже имеющейся инфраструктуры территории (подъездные дороги);
- исключение проездов автотранспорта и строительной техники вне установленных маршрутов;
- содержание территории рабочей площадки в чистом состоянии от бурьянистой растительности, сорняков (в том числе карантинных);
- восстановление нарушенных производственной деятельностью дорог;
- содействие естественному восстановлению растительного покрова;
- противопожарная защита растительного покрова на прилегающих к площадкам СМР участках;
- рекультивация нарушенных участков земель с учетом почвенно-растительных условий местности.

С целью сохранения зеленых насаждений прилегающих территорий категорически запрещается:

- складировать любые материалы, в т.ч. отходы вне территории, отведенной для проведения СМР;
- устраивать стоянки машин и автомобилей вне территории, отведенной для проведения СМР;
- забивать в стволы деревьев гвозди, штыри и другие крепления знаков, ограждений;
- закапывать или забивать столбы, колья в зоне активного развития древесно-кустарниковой растительности.

Согласно выполненным обследованиям непосредственно в зоне планируемого производства работ краснокнижные растения не обнаружены, следовательно, мероприятия по их пересадке не предусматриваются.

Минимизация загрязнений обеспечивается:

- локализацией деятельности в пределах отведенной территории;
- контролем за состоянием техники;
- организацией мест временного складирования отходов.

В целях снижения воздействия неблагоприятного фактора на представителей фауны и предотвращения их гибели при выполнении строительных работ необходимо соблюдать следующие требования:

- перед началом работ по подготовке территории производить дополнительное обследование участков строительства на предмет переселения представителей фауны из зоны строительства;
- предусматривать ограждение и освещение зоны строительства, другие технические приемы для предотвращения появления и гибели животных на ее территории;
- размещать отходы на специальных площадках, исключающих привлечение объектов животного мира к посещению территории строительства;
- уменьшать или ликвидировать сильные шумовые эффекты технологическими и организационными решениями;
- производить все работы по монтажу, испытанию, эксплуатации оборудования только на территории стройплощадки;
- не содержать собак на производственной площадке;
- сохранять максимально узкий коридор направленного движения техники и людей;
- исключить проведение работ в ночное время суток;
- исключить появление сплошных заградительных сооружений, препятствующих сезонным и суточным перемещениям животных;
- исключить применение горюче-смазочных материалов и других опасных для объектов животного мира и среды их обитания материалов, отходов производства и потребления без проведения мероприятий, гарантирующих предотвращение возникновения заболеваний и гибели объектов животного мира, ухудшения среды их обитания;
- не оставлять на длительное время не закопанные ямы и траншеи;
- оградить все работающие механизмы и их узлы, с целью предотвращения проникновения и попадания в них животных;
- сократить до минимума присутствие персонала на прилегающих территориях, не используемых для обустройства объекта;
- после завершения строительства в обязательном порядке проводить техническую и биологическую рекультивацию земель.

В период проведения СМР не допускать возникновения пожаров, а также сознательного выжигания естественной растительности, являющейся средой обитания представителей фауны.

Всем работающим на стройплощадках запрещается:

- нахождение с охотничьим оружием и с любыми другими орудиями лова;
- прямое преследование, разорение гнезд и убежищ, незаконный отстрел представителей фауны.

Проектными решениями предусмотрена подземная прокладка трубопровода, что не создает препятствия для мигрирующих животных.

В период эксплуатации основным природоохранным мероприятием является соблюдение правил пожарной и промышленной безопасности, исключающих возникновение аварийных ситуаций на газопроводе и его площадочных сооружениях.

В период эксплуатации проектируемых объектов в целях предотвращения гибели объектов животного мира запрещается расчистка охранных зон от подроста древесно-кустарниковой растительности в период размножения животных.

**8. Информация о необходимости осуществления мероприятий по защите территории от чрезвычайных ситуаций природного и техногенного характера, в том числе по обеспечению пожарной безопасности и гражданской обороне**

**8.1. Мероприятия по защите проектируемого объекта и персонала от чрезвычайных ситуаций техногенного характера, вызванных авариями на рядом расположенных объектах производственного назначения и линейных объектах**

Проектируемый объект частично попадает в зону непосредственного огненного шара, а также зону теплового излучения (37,5 кВт/м<sup>2</sup>, 12,9 кВт/м<sup>2</sup>, 4,2 кВт/м<sup>2</sup>) в результате полной разгерметизации выветривателя В-408.

К основным мероприятиям по защите персонал от ЧС техногенного характера, вызванным авариями на выветривателе В-408 – сценарий 10.13С6.1 относятся:

- обучение персонала действиям в чрезвычайных ситуациях;
- применение средств индивидуальной защиты для персонала;
- оповещаются все люди в опасной зоне и доводится информация о направлениях эва-куации из опасной зоны.

Ежегодно в соответствии с «Графиком проведения учений и тренировок в ООО «Газпром добыча Оренбург», утвержденный главным инженером – первым заместителем генерального директора ООО «Газпром добыча Оренбург» проводятся учебные занятия и тренировки.

В ходе проведения учений и тренировок отрабатывается весь комплекс мероприятий, предусмотренных мероприятиями по гражданской обороне и планом действий по предупреждению и ликвидации чрезвычайных ситуаций организаций.

В ходе учений и тренировок отрабатываются вопросы:

- оповещения и сбора;
- совершенствование практических навыков должностных лиц в принятии решений и планировании действий сил и средств;
- слаженности в работе органов управления и сил при ликвидации аварии и ведении аварийно-спасательных и других неотложных работ;
- проверка реальности планирующих документов по предупреждению и ликвидации ситуаций мирного и военного времени.

## **8.2. Мероприятия по инженерной защите проектируемого объекта от чрезвычайных ситуаций природного характера, вызванных опасными природными процессами и явлениями**

Для защиты проектируемого объекта от чрезвычайных ситуаций природного характера, вызванных опасными природными процессами и явлениями предусмотрены следующие мероприятия:

### **Защита от пучинистости**

Трассы проектируемых газопроводов проложены в грунтах разной степени пучинистости.

При прокладке газопровода в слабопучинистых и среднепучинистых грунтах дополнительных мероприятий по прокладке газопровода в том числе замена грунта не требуется так как температура транспортируемого газа выше температуры грунта и воздействие грунта на газопровод в зимнее время отсутствует.

Для снижения воздействия сил морозного пучения проектом предусмотрено заложение фундаментов ниже глубины промерзания.

### **Защита газопровода при прокладке в грунтах, имеющими специфические свойства – набухание**

Трассы проектируемых промысловых трубопроводов прокладываются по участку с грунтами, имеющими специфические свойства – набухание.

Набухание - свойство грунтов при повышении влажности увеличиваться в объеме - набухать. При последующем понижении влажности у набухающих грунтов происходит обратный процесс - усадка.

При прокладке трубопроводов в набухающих грунтах для исключения влияния набухающих свойств грунта на проектируемые трубопроводы предусмотрена замена набухающего грунта песком, т.е. устройство основания из песка под газопровод толщиной не менее 0,2 м и засыпка газопровода песком на толщину 0,2 м над верхней образующей трубы.

### **Антисейсмические мероприятия**

Согласно картам общего сейсмического районирования ОСР-2015-А, В и С СП 14.13330.2018, район расположения объектов имеет сейсмичность менее 6 баллов (карты А и В) и 6 баллов (карта С). Проведение антисейсмических мероприятий не требуется.

### **Молниезащита**

Молниезащита проектируемых сооружений выполняется на основании

СТО Газпром 2-1.11-170-2007 «Инструкция по устройству молниезащиты зданий, сооружений и коммуникаций ОАО «Газпром», СО153-34.21.122-2003 «Инструкция по устройству молниезащиты зданий, сооружений и промышленных коммуникаций», а также РД 34.21.122-87 «Инструкция по устройству молниезащиты зданий и сооружений».

Проектируемый объект расположен в местности с интенсивностью грозовой деятельности от 40 до 60 часов в год.

На проектируемых площадках находятся объекты, относящиеся ко II и III категориям по молниезащите. Для защиты от прямых ударов молнии предусматриваются отдельные молние-отводы и молниеприемники, установленные на прожекторных мачтах.

#### **Подтопление грунтовыми водами**

В части защиты территории проектируемого объекта от подтопления грунтовыми водами на площадке строительства предусматривается устройство открытого водоотлива и во-допонижения.

#### **Защита от ветровой нагрузки**

В соответствии с требованиями СП 20.13330.2016 район расположения объекта относится к III ветровому району.

Строительные решения, принятые проектом в соответствии со строительными нормами и правилами, рассчитаны на восприятие строительными элементами ветровых нагрузок района расположения объекта.

### **8.3. Мероприятия по гражданской обороне**

#### **8.3.1. Сведения об отнесении проектируемого объекта к категории по гражданской обороне**

В соответствии с «Правилами отнесения организаций к категориям по гражданской обороне в зависимости от роли в экономике государства или влияния на безопасность населения», утвержденными Постановлением Правительства Российской Федерации от 16.08.2016 № 804-дсп, а также сведениям исходных данных, выданных Главным управлением МЧС России по Оренбургской области (проектируемый объект является подразделением ООО «Газпром добыча Оренбург», которому присвоена категория по гражданской обороне.

#### **8.3.2. Сведения об удалении проектируемого объекта от городов, отнесённых к группам по гражданской обороне и объектов особой важности по гражданской обороне**

Согласно «Порядку отнесения территорий к группам по гражданской обороне», утвержденному Постановлением Правительства РФ от 03.10.1998 №1149, объект проектирования расположен на территории Оренбургского района, не отнесенной к группе по гражданской обороне.

Рядом расположенных с проектируемым объектом объектов организаций, отнесённых к категории особой важности по гражданской обороне - нет.

#### **8.3.3. Сведения о границах зон возможных опасностей, в которых может оказаться проектируемый объект при ведении военных действий или вследствие этих действий, в том числе зон возможных разрушений,**

**возможного химического заражения, катастрофического затопления, радиоактивного загрязнения (заражения), зон возможных образований завалов, а также сведения о расположении проектируемого объекта относительно зоны световой маскировки**

Проектируемый объект расположен на территории не отнесённой к группе по ГО, следовательно, проектируемый объект расположен вне зоны возможных разрушений.

Объект проектирования является подразделением ООО «Газпром добыча Оренбург», которому присвоена категория по гражданской обороне и размещается за пределами территории, отнесённой к группе по гражданской обороне, поэтому в соответствии с требованиями п. 4.4 и Приложения А СП 165.1325800.2014 он попадает в границы зон возможных разрушений при воздействии обычных средств поражения. Границами зоны возможных разрушений являются границы проектной застройки УКПГ-10 ГПУ ООО «Газпром добыча Оренбург» и примыкающей к ней санитарно-защитной зоны.

Объект проектирования расположен вне зоны возможного образования завалов от зданий (сооружений) различной этажности (высоты) при нанесении ударов современными средствами поражения при ведении военных конфликтов или вследствие этих конфликтов, ввиду отсутствия таковых объектов.

Согласно сведениям исходных данных, выданных Главным управлением МЧС России по Оренбургской области и п. 4.9 СП 165.1325800.2014 объект проектирования не попадает в зону возможного радиоактивного загрязнения от объектов использования атомной энергии – зону возможных сильных разрушений объектов использования атомной энергии и прилегающую к этой зоне полосу территории шириной 20-40 км из-за отсутствия таковых объектов.

Согласно сведениям исходных данных, выданных Главным управлением МЧС России по Оренбургской области и п. 4.11 СП 165.1325800.2014 объект проектирования не попадает в зону возможного химического заражения при ведении военных конфликтов или вследствие этих конфликтов из-за отсутствия рядом расположенных химически опасных объектов и транспортных магистралей, осуществляющих транспорт химически опасных веществ.

Согласно сведениям исходных данных, выданных Главным управлением МЧС России по Оренбургской области и п. 4.12 СП 165.1325800.2014 объект проектирования не попадает в зону возможного катастрофического затопления.

Согласно сведениям исходных данных, выданных Главным управлением МЧС России по Оренбургской области и п. 3.15 ГОСТ Р 55201-2012, объект проектирования расположен на территории, которая попадает в зону световой маскировки, так как расположен на расстоянии менее 600 км от государственной границы с Казахстаном.

**8.3.4. Сведения о продолжении функционирования проектируемого объекта в военное время, или прекращении, или переносе деятельности объекта в другое место, а также о перепрофилировании проектируемого**

## **производства на выпуск иной продукции**

Согласно сведениям ООО «Газпром добыча Оренбург» (Приложение Д) проектируемый объект продолжает своё функционирование в военное время.

Характер деятельности проектируемого объекта не предполагает возможности его перебазирования в военное время. Демонтаж технологического оборудования в военное время технически неосуществим и экономически нецелесообразен.

### **8.3.5. Сведения о численности наибольшей работающей смены проектируемого объекта в военное время, а также численности дежурного и линейного персонала проектируемого объекта, обеспечивающего жизнедеятельность городов, отнесённых к группам по гражданской обороне, и объектов особой важности в военное время**

Обслуживание проектируемого объекта в военное время будет осуществляться службами УКПГ-10 ООО «Газпром добыча Оренбург». Согласно сведениям ООО «Газпром добыча Оренбург» численность наибольшей работающей смены (НРС) персонала обслуживающего УКПГ-10 ООО «Газпром добыча Оренбург» в военное время составляет 66 человек.

Проектными решениями изменения численности наибольшей работающей смены эксплуатирующей организации не предусматривается.

Проектируемый объект не относится к объектам, обеспечивающим жизнедеятельность категорированных городов и объектов особой важности в военное время, в связи с этим определение численности дежурного и линейного персонала не требуется.

### **8.3.6. Сведения о соответствии степени огнестойкости проектируемых зданий (сооружений) требованиям, предъявляемым к зданиям (сооружениям) объектов отнесённым к категориям по гражданской обороне**

В соответствии с СП 165.1325800.2014 требования к степени огнестойкости зданий и сооружений (вне зависимости от категории по ГО, либо размещения на территориях, категорированных по ГО) не предъявляются.

### **8.3.7. Решения по управлению гражданской обороной проектируемого объекта, системам оповещения персонала об опасностях, возникающих при ведении военных действий или вследствие этих действий**

#### **Руководство гражданской обороной**

В соответствии с требованиями Федерального закона Российской Федерации от 12 февраля 1998 г. № 28-ФЗ «О гражданской обороне» органом, осуществляющим управление гражданской обороной проектируемого объекта, является структурное подразделение (работники) ООО «Газпром добыча Оренбург», уполномоченное на решение задач в области гражданской обороны, создаваемые (назначаемые) в порядке, установленном Постановлением Правительством РФ от 10 июля 1999 г. № 782 «О создании (назначении) в



организациях структурных подразделений (работников), уполномоченных на решение задач в области гражданской обороны».

Приказом директора ГПУ от 25.07.2012 № 254 «Об организации ведения гражданской обороны» и «Положения о штабе гражданской обороны» в ГПУ создан орган, осуществляющий управление ГО - штаб гражданской обороны ГПУ ООО «Газпром добыча Оренбург».

Организация управления ГО определена приказом директора ГПУ от 10.10.2016 № 554 «Об утверждении порядка подготовки к ведению и ведения ГО».

**Решения системы оповещения об опасностях, возникающих при ведении военных конфликтов или вследствие этих конфликтов.**

Система оповещения по гражданской обороне представляет собой организационно-техническое объединение сил, средств связи и оповещения, сетей вещания, каналов оповещения до органов управления, сил РСЧС и населения Оренбургской области.

Проектируемый объект относится к опасным производственным объектам. В связи с этим доведение сигнала ГО осуществляется, в соответствии с Положением о системах оповещения гражданской обороны, утвержденное совместным Приказом МЧС России №578, Мин-комсвязи России №365 от 31.07.2020 «Об утверждении Положения о системах оповещения населения» на базе сетей для распространения программ телевизионного вещания и радиовещания:

- на региональном уровне по региональной автоматизированной системе оповещения на территории Оренбургской области в соответствии с Постановлением Правительства Оренбургской области от 18.08.2014 №571-п;
- на муниципальном уровне по местной системе оповещения на территории МО Оренбургский район;
- на объектовом уровне по существующей автоматизированной локальной системе оповещения для оповещения населения санитарно-защитной зоны (СЗЗ) объектов ГПУ.

Система оповещения на объектах ГПУ осуществляется с использованием действующих систем связи и оповещения, представляющих собой организационно-техническое объединение средств связи и оповещения, каналов связи общего пользования и ведомственных сетей связи:

- ведомственная внутренняя автоматическая связь;
- диспетчерско-селекторная связь;
- подвижная радиотелефонная связь;
- внутренняя технологическая связь;
- громкоговорящая селекторная связь.

В процессе строительства объектов ГПУ создана автоматизированная система централизованного оповещения (АСЦО). АСЦО предназначена для оповещения органов управления гражданской обороной ГПУ и населения, близлежащих к объектам ГПУ населенных пунктов, представлена уже созданной системой оповещения для персонала ГПУ и автоматизированной

локальной системой оповещения для населения санитарно-защитной зоны (СЗЗ) об аварийной обстановке (о газовой опасности).

Сигнал оповещения по ГО поступает в ЦПДС ООО «Газпром добыча Оренбург», далее основной задачей начальника смены ЦПДС является оповещение начальника смены производственно-диспетчерской службы (ПДС) ГПУ.

Далее основной задачей начальника смены ПДС ГПУ является доведения информации и сигналов оповещения по ГО в первую очередь до:

- начальника ГПУ;
- главного инженера;
- заместителя начальника по производству;
- руководителя специальной группы.

Ответственность за организацию и осуществление своевременного оповещения на ГПУ возлагается на директора ГПУ.

Принципиальная схема системы оповещения по ГО ГПУ представлена в Приложение Е.

Проектными решениями предусматривается система цифровой подвижной УКВ радиосвязи, обеспечивающая оповещение по сигналам ГО аварийно-восстановительных бригад при обслуживании коридора газопроводов от проектируемых кустов скважин №110 и №111.

Проектными решениями предусматривается дооснащение на УКПГ-10 существующей системы радиосвязи носимыми терминалами (носимая абонентская радиостанция взрывозащищенная цифровая «ЭРИКА-360М»). Носимая абонентская станция состоит из встроенной комбинированной антенны, приемопередатчика и аккумуляторной батареи. Работает в диапазоне частот 400-470 МГц.

Обслуживающий персонал снабжается необходимым количеством абонентских радиостанций, а также гарнитурами и зарядными устройствами.

#### **8.4. Перечень мероприятий по обеспечению безопасности подразделений пожарной охраны при ликвидации пожара**

Обеспечение безопасности подразделений пожарной охраны при ликвидации пожара на проектируемом объекте в соответствии п.7.1 СП 4.13130.2013 достигается сочетанием комплекса технических и организационных мероприятий, основными из которых является:

- устройство подъездов от существующих автодорог до проектируемых площадок;
- устройство разворотных площадок для спецтехники, в том числе пожарных машин;
- обеспечение ширины проездов и подъездной автодороги, конструкции дорожной одежды проездов с учетом нагрузки от пожарных машин в соответствии с п.8.9 СП 4.13130.2013.

Локализация и ликвидация аварийной ситуации с пожаром газа на трассе газопровода заключается в отсечении аварийного участка газопровода перекрытием кранов и стравливанием газа через свечу.

Текстовая часть проекта межевания территории

1. Перечень образуемых земельных участков (частей земельных участков) в отношении ЗПРЛО.

№ п/п	Кадастровые номера земельных участков, из которых образуются земельные участки	Условные номера образуемых земельных участков/частей земельных участков/Номера характерных точек образуемых земельных участков/частей земельных участков	Категория земель	Способы образования земельных участков/частей земельных участков	Площадь образуемых земельных участков/частей земельных участков	Наименование наземного объекта, под который планируется образование земельного участка на период эксплуатации	Правообладатели земельных участков	Вид права
1	56:21:0906005:1	56:21:0906005:1/чзу1 1-4	Земли промышленности, энергетики, транспорта, связи, радиовещания, телевидения, информатики, земли для обеспечения космической деятельности, земли обороны, безопасности и земли иного специального назначения	Образование части земельного участка	350	-	Российская Федерация/ПАО "Газпром добыча Оренбург"	Собственность/Аренда
2	56:21:0906005:1	56:21:0906005:1/чзу2 1-126	Земли промышленности, энергетики, транспорта, связи, радиовещания, телевидения, информатики, земли для обеспечения космической деятельности, земли обороны, безопасности и земли иного специального назначения	Образование части земельного участка	1615	-	Российская Федерация/ПАО "Газпром добыча Оренбург"	Собственность/Аренда
3	56:21:0906005:210	56:21:0906005:210/чзу1 1-8	Земли сельскохозяйственного назначения	Образование части земельного участка	491	-	Данные о правообладателе отсутствуют	
4	56:21:0000000:21377	56:21:0000000:21377/чзу1 1-18	Земли сельскохозяйственного назначения	Образование части земельного участка	790	-	Физическое лицо	Собственность
5	56:21:0000000:19748	56:21:0000000:19748/чзу1 1-19	Земли сельскохозяйственного назначения	Образование части земельного участка	9048	-	Сельскохозяйственный производственный кооператив колхоз "Урал" Оренбургского района, Оренбургской области	Собственность
6	56:21:0000000:19748	56:21:0000000:19748/чзу2 1-5	Земли сельскохозяйственного назначения	Образование части земельного участка	80	Подъездная автомобильная дорога к площадке кранового узла	Сельскохозяйственный производственный кооператив колхоз "Урал" Оренбургского района, Оренбургской области	Собственность

7	56:21:0906005	56:21:0906005:3У1 1-6	Земли сельскохозяйственного назначения	Образование земельных участков из земель или земельных участков, находящихся в государственной или муниципальной собственности	713	-	Неограниченная государственная собственность	Неограниченная государственная собственность
8	56:21:0906005	56:21:0906005:3У2 1-12	Земли сельскохозяйственного назначения	Образование земельных участков из земель или земельных участков, находящихся в государственной или муниципальной собственности	1279	Подъездная автомобильная дорога к площадке кранового узла	Неограниченная государственная собственность	Неограниченная государственная собственность
9	56:21:0000000:19748	56:21:0000000:19748/чзу3 1-47	Земли сельскохозяйственного назначения	Образование части земельного участка	2260	-	Сельскохозяйственный производственный кооператив колхоз "Урал" Оренбургского района, Оренбургской области	Собственность
10	56:21:0000000:19748	56:21:0000000:19748/чзу4 1-5	Земли сельскохозяйственного назначения	Образование части земельного участка	313	Площадка кранового узла	Сельскохозяйственный производственный кооператив колхоз "Урал" Оренбургского района, Оренбургской области	Собственность
11	56:21:0000000:19748	56:21:0000000:19748/чзу5 1-8	Земли сельскохозяйственного назначения	Образование части земельного участка	198	Подъездная автомобильная дорога к площадке кранового узла	Сельскохозяйственный производственный кооператив колхоз "Урал" Оренбургского района, Оренбургской области	Собственность
12	56:21:0000000:19748	56:21:0000000:19748/чзу6 1-69	Земли сельскохозяйственного назначения	Образование части земельного участка	6730	-	Сельскохозяйственный производственный кооператив колхоз "Урал" Оренбургского района, Оренбургской области	Собственность
13	56:21:0000000:19748	56:21:0000000:19748/чзу7 1-4	Земли сельскохозяйственного назначения	Образование части земельного участка	16	Подъездная автомобильная дорога к площадке кранового узла	Сельскохозяйственный производственный кооператив колхоз "Урал" Оренбургского района, Оренбургской области	Собственность
14	56:21:0000000:19748	56:21:0000000:19748/чзу8 1-4	Земли сельскохозяйственного назначения	Образование части земельного участка	1	Под опоры ВЛ	Сельскохозяйственный производственный кооператив колхоз "Урал" Оренбургского района, Оренбургской области	Собственность
15	56:21:0000000:19748	56:21:0000000:19748/чзу9 1-4	Земли сельскохозяйственного назначения	Образование части земельного участка	1	Под опоры ВЛ	Сельскохозяйственный производственный кооператив колхоз "Урал" Оренбургского района, Оренбургской области	Собственность
16	56:21:0000000:19748	56:21:0000000:19748/чзу10 1-4	Земли сельскохозяйственного назначения	Образование части земельного участка	1	Под опоры ВЛ	Сельскохозяйственный производственный кооператив колхоз "Урал" Оренбургского района, Оренбургской области	Собственность



28	56:21:0000000:19748	56:21:0000000:19748/чзу22 1-4	Земли сельскохозяйственного назначения	Образование части земельного участка	1	Под опоры ВЛ	Сельскохозяйственный производственный кооператив колхоз "Урал" Оренбургского района, Оренбургской области	Собственность
29	56:21:0000000:19748	56:21:0000000:19748/чзу23 1-4	Земли сельскохозяйственного назначения	Образование части земельного участка	1	Под опоры ВЛ	Сельскохозяйственный производственный кооператив колхоз "Урал" Оренбургского района, Оренбургской области	Собственность
30	56:21:0906005	56:21:0906005:3У3 1-19	Земли сельскохозяйственного назначения	Образование земельных участков из земель или земельных участков, находящихся в государственной или муниципальной собственности	1386	-	Неограниченная государственная собственность	Неограниченная государственная собственность
31	56:21:0906005	56:21:0906005:3У4 1-4	Земли сельскохозяйственного назначения	Образование земельных участков из земель или земельных участков, находящихся в государственной или муниципальной собственности	1	Под опоры ВЛ	Неограниченная государственная собственность	Неограниченная государственная собственность
32	56:21:0906005	56:21:0906005:3У5 1-4	Земли сельскохозяйственного назначения	Образование земельных участков из земель или земельных участков, находящихся в государственной или муниципальной собственности	1	Под опоры ВЛ	Неограниченная государственная собственность	Неограниченная государственная собственность
33	56:21:0906005	56:21:0906005:3У6 1-7; 8-11; 12-15	Земли сельскохозяйственного назначения	Образование земельных участков из земель или земельных участков, находящихся в государственной или муниципальной собственности	1420	-	Неограниченная государственная собственность	Неограниченная государственная собственность
34	56:21:0906005:35 ЕЗП 56:21:0000000:71	56:21:0906005:35 ЕЗП 56:21:0000000:71/чзу1 1-4	Земли промышленности, энергетики, транспорта, связи, радиовещания, телевидения, информатики, земли для обеспечения космической деятельности, земли обороны, безопасности и земли иного специального назначения	Образование части земельного участка	4	-	Российская Федерация/ПАО "Газпром"	Собственность/Аренда от 17.07.2015 №1243-ФА
35	56:21:0906005:35 ЕЗП 56:21:0000000:71	56:21:0906005:35 ЕЗП 56:21:0000000:71/чзу2 1-4	Земли промышленности, энергетики, транспорта, связи, радиовещания, телевидения, информатики, земли для обеспечения космической деятельности, земли обороны, безопасности и земли иного специального назначения	Образование части земельного участка	4	-	Российская Федерация/ПАО "Газпром"	Собственность/Аренда от 17.07.2015 №1243-ФА

36	56:21:0906005	56:21:0906005:3У7 1-36	Земли сельскохозяйственного назначения	Образование земельных участков из земель или земельных участков, находящихся в государственной или муниципальной собственности	266	-	Неограниченная государственная собственность	Неограниченная государственная собственность
37	56:21:0906005	56:21:0906005:3У8 1-4	Земли сельскохозяйственного назначения	Образование земельных участков из земель или земельных участков, находящихся в государственной или муниципальной собственности	1	Под опоры ВЛ	Неограниченная государственная собственность	Неограниченная государственная собственность
38	56:21:0906005	56:21:0906005:3У9 1-4	Земли сельскохозяйственного назначения	Образование земельных участков из земель или земельных участков, находящихся в государственной или муниципальной собственности	1	Под опоры ВЛ	Неограниченная государственная собственность	Неограниченная государственная собственность
39	56:21:0906005	56:21:0906005:3У10 1-4	Земли сельскохозяйственного назначения	Образование земельных участков из земель или земельных участков, находящихся в государственной или муниципальной собственности	1	Под опоры ВЛ	Неограниченная государственная собственность	Неограниченная государственная собственность
40	56:21:0906005	56:21:0906005:3У11 1-4	Земли сельскохозяйственного назначения	Образование земельных участков из земель или земельных участков, находящихся в государственной или муниципальной собственности	1	Под опоры ВЛ	Неограниченная государственная собственность	Неограниченная государственная собственность
41	56:21:0906005	56:21:0906005:3У12 1-4	Земли сельскохозяйственного назначения	Образование земельных участков из земель или земельных участков, находящихся в государственной или муниципальной собственности	1	Под опоры ВЛ	Неограниченная государственная собственность	Неограниченная государственная собственность
42	56:21:0906005:37 ЕЗП 56:21:0000000:71	56:21:0906005:37 ЕЗП 56:21:0000000:71/чзу3 1-4	Земли промышленности, энергетики, транспорта, связи, радиовещания, телевидения, информатики, земли для обеспечения космической деятельности, земли обороны, безопасности и земли иного специального назначения	Образование части земельного участка	4	-	Российская Федерация/ПАО "Газпром"	Собственность/Аренда от 17.07.2015 №1243-ФА

43	56:21:0906006	56:21:0906006:3У1 1-5	Земли сельскохозяйственного назначения	Образование земельных участков из земель или земельных участков, находящихся в государственной или муниципальной собственности	698	-	Неограниченная государственная собственность	Неограниченная государственная собственность
44	56:21:0000000:20811	56:21:0000000:20811/чзу1 1-15	Земли сельскохозяйственного назначения	Образование части земельного участка	14046	-	ОДС (2 участника)	Собственность
45	56:21:0906006	56:21:0906006:3У2 1-4	Земли сельскохозяйственного назначения	Образование земельных участков из земель или земельных участков, находящихся в государственной или муниципальной собственности	4	-	Неограниченная государственная собственность	Неограниченная государственная собственность
46	56:21:0906006	56:21:0906006:3У3 1-4	Земли сельскохозяйственного назначения	Образование земельных участков из земель или земельных участков, находящихся в государственной или муниципальной собственности	4	-	Неограниченная государственная собственность	Неограниченная государственная собственность
47	56:21:0000000:21327	56:21:0000000:21327/чзу1 1-16	Земли сельскохозяйственного назначения	Образование части земельного участка	40461	-	ОДС (19 участников)/Данные отсутствуют	Собственность/Аренда
48	56:21:0000000:20761	56:21:0000000:20761/чзу1 1-4	Земли сельскохозяйственного назначения	Образование части земельного участка	2497	-	ОДС (2 участника)	Собственность
49	56:21:0000000:20574	56:21:0000000:20574/чзу1 1-11	Земли сельскохозяйственного назначения	Образование части земельного участка	8700	-	Физическое лицо	Собственность
50	56:21:0000000:20761	56:21:0000000:20761/чзу2 1-4	Земли сельскохозяйственного назначения	Образование части земельного участка	298	-	ОДС (2 участника)	Собственность
51	56:21:0906006	56:21:0906006:3У4 1-4	Земли сельскохозяйственного назначения	Образование земельных участков из земель или земельных участков, находящихся в государственной или муниципальной собственности	2	-	Неограниченная государственная собственность	Неограниченная государственная собственность
52	56:21:0906006	56:21:0906006:3У5 1-5	Земли сельскохозяйственного назначения	Образование земельных участков из земель или земельных участков, находящихся в государственной или муниципальной собственности	1	-	Неограниченная государственная собственность	Неограниченная государственная собственность
53	56:21:0906006:1	56:21:0906006:1/чзу1 1-4	Земли промышленности, энергетики, транспорта, связи, радиовещания, телевидения, информатики, земли для обеспечения космической деятельности, земли обороны, безопасности и земли иного специального назначения	Образование части земельного участка	444	-	Российская Федерация/ ООО "Газпром добыча Оренбург"	Собственность/Аренда



54	56:21:0906006:1	56:21:0906006:1/чзу2 1-4	Земли промышленности, энергетики, транспорта, связи, радиовещания, телевидения, информатики, земли для обеспечения космической деятельности, земли обороны, безопасности и земли иного специального назначения	Образование части земельного участка	442	-	Российская Федерация/ ООО "Газпром добыча Оренбург"	Собственность/Аренда
55	56:21:0906003	56:21:0906003:3У1 1-4	Земли сельскохозяйственного назначения	Образование земельных участков из земель или земельных участков, находящихся в государственной или муниципальной собственности	54	-	Неограниченная государственная собственность	Неограниченная государственная собственность
56	56:21:0906003	56:21:0906003:3У2 1-6	Земли сельскохозяйственного назначения	Образование земельных участков из земель или земельных участков, находящихся в государственной или муниципальной собственности	48	-	Неограниченная государственная собственность	Неограниченная государственная собственность
57	56:21:0000000:18640	56:21:0000000:18640/чзу1 1-4	Земли сельскохозяйственного назначения	Образование части земельного участка	467	-	ОДС (176 участников)	Собственность
58	56:21:0000000:18640	56:21:0000000:18640/чзу2 1-4	Земли сельскохозяйственного назначения	Образование части земельного участка	473	-	ОДС (176 участников)	Собственность
59	56:21:0906003:440	56:21:0906003:440/чзу1 1-4	Земли сельскохозяйственного назначения	Образование части земельного участка	2943	-	ОДС (2 участника)/Сельскохозяйственный производственный кооператив колхоз "Урал" Оренбургского района, Оренбургской области	Собственность/Аренда
60	56:21:0906003:440	56:21:0906003:440/чзу2 1-4	Земли сельскохозяйственного назначения	Образование части земельного участка	2941	-	ОДС (2 участника)/Сельскохозяйственный производственный кооператив колхоз "Урал" Оренбургского района, Оренбургской области	Собственность/Аренда
61	56:21:0906003	56:21:0906003:3У3 1-4	Земли сельскохозяйственного назначения	Образование земельных участков из земель или земельных участков, находящихся в государственной или муниципальной собственности	91	-	Неограниченная государственная собственность	Неограниченная государственная собственность
62	56:21:0906003	56:21:0906003:3У4 1-4	Земли сельскохозяйственного назначения	Образование земельных участков из земель или земельных участков, находящихся в государственной или муниципальной собственности	82	-	Неограниченная государственная собственность	Неограниченная государственная собственность
63	56:21:0000000:21327	56:21:0000000:21327/чзу2 1-12	Земли сельскохозяйственного назначения	Образование части земельного участка	33994	-	ОДС (19 участников)/Данные отсутствуют	Собственность/Аренда

64	56:21:0906003	56:21:0906003:3У5 1-4	Земли сельскохозяйственного назначения	Образование земельных участков из земель или земельных участков, находящихся в государственной или муниципальной собственности	102	-	Неограниченная государственная собственность	Неограниченная государственная собственность
65	56:21:0906003:446	56:21:0906003:446/чзу1 1-10	Земли сельскохозяйственного назначения	Образование части земельного участка	2447	-	ОДС (2 участника)/Сельскохозяйственный производственный кооператив колхоз "Урал" Оренбургского района, Оренбургской области	Собственность/Аренда
66	56:21:0000000:18639	56:21:0000000:18639/чзу1 1-4	Земли сельскохозяйственного назначения	Образование части земельного участка	1245	-	ОДС (162 участника)/Сельскохозяйственный производственный кооператив колхоз "Урал" Оренбургского района, Оренбургской области,	Собственность/Аренда
67	56:21:0906003:447	56:21:0906003:447/чзу1 1-7	Земли сельскохозяйственного назначения	Образование части земельного участка	7292	-	ОДС (2 участника)	Собственность
68	56:21:0906003:445	56:21:0906003:445/чзу1 1-4	Земли сельскохозяйственного назначения	Образование части земельного участка	6536	-	ОДС (2 участника)/Сельскохозяйственный производственный кооператив колхоз "Урал" Оренбургского района, Оренбургской области	Собственность/Аренда
69	56:21:0906003:445	56:21:0906003:445/чзу2 1-4	Земли сельскохозяйственного назначения	Образование части земельного участка	1667	-	ОДС (2 участника)/Сельскохозяйственный производственный кооператив колхоз "Урал" Оренбургского района, Оренбургской области	Собственность/Аренда
70	56:21:0906003:34 ЕЗП 56:21:0000000:65	56:21:0906003:34 ЕЗП 56:21:0000000:65/чзу1 1-4	Земли промышленности, энергетики, транспорта, связи, радиовещания, телевидения, информатики, земли для обеспечения космической деятельности, земли обороны, безопасности и земли иного специального назначения	Образование части земельного участка	194	-	Данные о правообладателях отсутствуют/ООО "Газпром добыча Оренбург"	Не зарегистрировано/Аренда
71	56:21:0906003:449	56:21:0906003:449/чзу1 1-6		Образование части земельного участка	3390	-		
72	56:21:0906003:447	56:21:0906003:447/чзу2 1-4	Земли сельскохозяйственного назначения	Образование части земельного участка	23	-	ОДС (2 участника)	Собственность
73	56:21:0906003:448	56:21:0906003:448/чзу1 1-6	Земли сельскохозяйственного назначения	Образование части земельного участка	3999	-	Физическое лицо	Собственность
74	56:21:0906003:447	56:21:0906003:447/чзу3 1-5	Земли сельскохозяйственного назначения	Образование части земельного участка	4650	-	ОДС (2 участника)	Собственность

75	56:21:0906003:445	56:21:0906003:445/чзу3 1-3	Земли сельскохозяйственного назначения	Образование части земельного участка	148	-	ОДС (2 участника)/Сельскохозяйственный производственный кооператив колхоз "Урал" Оренбургского района, Оренбургской области	Собственность/Аренда
76	56:21:0906003:228	56:21:0906003:228/чзу1 1-13	Земли сельскохозяйственного назначения	Образование части земельного участка	12805	-	Физическое лицо	Собственность
77	56:21:0906003	56:21:0906003:3У6 1-4	Земли сельскохозяйственного назначения	Образование земельных участков из земель или земельных участков, находящихся в государственной или муниципальной собственности	104	-	Неограниченная государственная собственность	Неограниченная государственная собственность
78	56:21:0906003	56:21:0906003:3У7 1-9	Земли сельскохозяйственного назначения	Образование земельных участков из земель или земельных участков, находящихся в государственной или муниципальной собственности	94	-	Неограниченная государственная собственность	Неограниченная государственная собственность
79	56:21:0906003:168 ЕЗП 56:21:0000000:71	56:21:0906003:168 ЕЗП 56:21:0000000:71/чзу4 1-4	Земли промышленности, энергетики, транспорта, связи, радиовещания, телевидения, информатики, земли для обеспечения космической деятельности, земли обороны, безопасности и земли иного специального назначения	Образование части земельного участка	1	-	Российская Федерация/ПАО "Газпром"	Собственность/Аренда от 17.07.2015 №1243-ФА
80	56:21:0000000:18158	56:21:0000000:18158/чзу1 1-10	Земли промышленности, энергетики, транспорта, связи, радиовещания, телевидения, информатики, земли для обеспечения космической деятельности, земли обороны, безопасности и земли иного специального назначения	Образование части земельного участка	695	-	Оренбургская область/Государственное учреждение" Главное Управление дорожного хозяйства Оренбургской области"	Собственность
81	56:21:0000000:18158	56:21:0000000:18158/чзу2 1-7	Земли промышленности, энергетики, транспорта, связи, радиовещания, телевидения, информатики, земли для обеспечения космической деятельности, земли обороны, безопасности и земли иного специального назначения	Образование части земельного участка	688	-	Оренбургская область/Государственное учреждение" Главное Управление дорожного хозяйства Оренбургской области"	Собственность
82	56:21:0907001:1119	56:21:0907001:1119/чзу1 1-15	Земли сельскохозяйственного назначения	Образование части земельного участка	13073	-	ОДС (3 участника)	Собственность

83	56:21:0000000:20542	56:21:0000000:20542/чзу1 1-8	Земли сельскохозяйственного назначения	Образование части земельного участка	3322	-	ОДС (2 участника)/Сельскохозяйственный производственный кооператив колхоз "Урал" Оренбургского района, Оренбургской области	Собственность/Аренда
84	56:21:0907001:1095	56:21:0907001:1095/чзу1 1-25	Земли сельскохозяйственного назначения	Образование части земельного участка	2730	-	Физическое лицо/Сельскохозяйственный производственный кооператив колхоз "Урал" Оренбургского района, Оренбургской области	Собственность/Аренда
85	56:21:0907001:1095	56:21:0907001:1095/чзу2 1-25	Земли сельскохозяйственного назначения	Образование части земельного участка	4177	Подъездная автодорога	Физическое лицо/Сельскохозяйственный производственный кооператив колхоз "Урал" Оренбургского района, Оренбургской области	Собственность/Аренда
86	56:21:0907001:1095	56:21:0907001:1095/чзу3 1-3	Земли сельскохозяйственного назначения	Образование части земельного участка	1	Подъездная автодорога	Физическое лицо/Сельскохозяйственный производственный кооператив колхоз "Урал" Оренбургского района, Оренбургской области	Собственность/Аренда
87	56:21:0907001:1095	56:21:0907001:1095/чзу4 1-4	Земли сельскохозяйственного назначения	Образование части земельного участка	1	Подъездная автодорога	Физическое лицо/Сельскохозяйственный производственный кооператив колхоз "Урал" Оренбургского района, Оренбургской области	Собственность/Аренда
88	56:21:0907001:1095	56:21:0907001:1095/чзу5 1-4	Земли сельскохозяйственного назначения	Образование части земельного участка	29	-	Физическое лицо/Сельскохозяйственный производственный кооператив колхоз "Урал" Оренбургского района, Оренбургской области	Собственность/Аренда
89	56:21:0907001:1095	56:21:0907001:1095/чзу6 1-8	Земли сельскохозяйственного назначения	Образование части земельного участка	648	Подъездная дорога к площадке скв.110 и амбара для фекального коллектора	Физическое лицо/Сельскохозяйственный производственный кооператив колхоз "Урал" Оренбургского района, Оренбургской области	Собственность/Аренда
90	56:21:0907001:1095	56:21:0907001:1095/чзу7 1-11	Земли сельскохозяйственного назначения	Образование части земельного участка	177	-	Физическое лицо/Сельскохозяйственный производственный кооператив колхоз "Урал" Оренбургского района, Оренбургской области	Собственность/Аренда

91	56:21:0907001	56:21:0907001:3У1 1-4	Земли сельскохозяйственного назначения	Образование земельных участков из земель или земельных участков, находящихся в государственной или муниципальной собственности	23	-	Неограниченная государственная собственность	Неограниченная государственная собственность
92	56:21:0907001	56:21:0907001:3У2 1-6	Земли сельскохозяйственного назначения	Образование земельных участков из земель или земельных участков, находящихся в государственной или муниципальной собственности	87	Подъездная дорога к площадке скв.110 и амбара для фекального коллектора	Неограниченная государственная собственность	Неограниченная государственная собственность
93	56:21:0907001	56:21:0907001:3У3 1-4	Земли сельскохозяйственного назначения	Образование земельных участков из земель или земельных участков, находящихся в государственной или муниципальной собственности	5	-	Неограниченная государственная собственность	Неограниченная государственная собственность
94	56:21:0907001:1096	56:21:0907001:1096/чзу1 1-16	Земли сельскохозяйственного назначения	Образование части земельного участка	668	-	ОДС (2 участника)/Сельскохозяйственный производственный кооператив колхоз "Урал" Оренбургского района, Оренбургской области	Собственность/Аренда
95	56:21:0907001:1096	56:21:0907001:1096/чзу2 1-18	Земли сельскохозяйственного назначения	Образование части земельного участка	3258	-	ОДС (2 участника)/Сельскохозяйственный производственный кооператив колхоз "Урал" Оренбургского района, Оренбургской области	Собственность/Аренда
96	56:21:0907001:1096	56:21:0907001:1096/чзу3 1-11	Земли сельскохозяйственного назначения	Образование части земельного участка	624	БКЭС/Антенная опора высотой 20м	ОДС (2 участника)/Сельскохозяйственный производственный кооператив колхоз "Урал" Оренбургского района, Оренбургской области	Собственность/Аренда
97	56:21:0907001:1096	56:21:0907001:1096/чзу4 1-4	Земли сельскохозяйственного назначения	Образование части земельного участка	1	Под опоры ВЛ	ОДС (2 участника)/Сельскохозяйственный производственный кооператив колхоз "Урал" Оренбургского района, Оренбургской области	Собственность/Аренда
98	56:21:0907001:1096	56:21:0907001:1096/чзу5 1-6	Земли сельскохозяйственного назначения	Образование части земельного участка	651	-	ОДС (2 участника)/Сельскохозяйственный производственный кооператив колхоз "Урал" Оренбургского района, Оренбургской области	Собственность/Аренда



107	56:21:0907001:1096	56:21:0907001:1096/чзу14 1-4	Земли сельскохозяйственного назначения	Образование части земельного участка	1	Под опоры ВЛ	ОДС (2 участника)/Сельскохозяйственный производственный кооператив колхоз "Урал" Оренбургского района, Оренбургской области	Собственность/Аренда
108	56:21:0907001:1096	56:21:0907001:1096/чзу15 1-4	Земли сельскохозяйственного назначения	Образование части земельного участка	1	Под опоры ВЛ	ОДС (2 участника)/Сельскохозяйственный производственный кооператив колхоз "Урал" Оренбургского района, Оренбургской области	Собственность/Аренда
109	56:21:0907001:1096	56:21:0907001:1096/чзу16 1-4	Земли сельскохозяйственного назначения	Образование части земельного участка	1	Под опоры ВЛ	ОДС (2 участника)/Сельскохозяйственный производственный кооператив колхоз "Урал" Оренбургского района, Оренбургской области	Собственность/Аренда
110	56:21:0907001:1099	56:21:0907001:1099/чзу1 1-4	Земли сельскохозяйственного назначения	Образование части земельного участка	343	-	ОДС (2 участника)/Сельскохозяйственный производственный кооператив колхоз "Урал" Оренбургского района, Оренбургской области	Собственность/Аренда
111	56:21:0907001:1099	56:21:0907001:1099/чзу2 1-28	Земли сельскохозяйственного назначения	Образование части земельного участка	451	-	ОДС (2 участника)/Сельскохозяйственный производственный кооператив колхоз "Урал" Оренбургского района, Оренбургской области	Собственность/Аренда
112	56:21:0907001:1099	56:21:0907001:1099/чзу3 1-4	Земли сельскохозяйственного назначения	Образование части земельного участка	1	Под опоры ВЛ	ОДС (2 участника)/Сельскохозяйственный производственный кооператив колхоз "Урал" Оренбургского района, Оренбургской области	Собственность/Аренда
113	56:21:0907001:1099	56:21:0907001:1099/чзу4 1-4	Земли сельскохозяйственного назначения	Образование части земельного участка	1	Под опоры ВЛ	ОДС (2 участника)/Сельскохозяйственный производственный кооператив колхоз "Урал" Оренбургского района, Оренбургской области	Собственность/Аренда
114	56:21:0907001:1099	56:21:0907001:1099/чзу5 1-4	Земли сельскохозяйственного назначения	Образование части земельного участка	1	Под опоры ВЛ	ОДС (2 участника)/Сельскохозяйственный производственный кооператив колхоз "Урал" Оренбургского района, Оренбургской области	Собственность/Аренда

115	56:21:0907001:1099	56:21:0907001:1099/чзу6 1-4	Земли сельскохозяйственного назначения	Образование части земельного участка	1	Под опоры ВЛ	ОДС (2 участника)/Сельскохозяйственный производственный кооператив колхоз "Урал" Оренбургского района, Оренбургской области	Собственность/Аренда
116	56:21:0907001:143 ЕЗП 56:21:0000000:65	56:21:0907001:143 ЕЗП 56:21:0000000:65/чзу2 1-6	Земли промышленности, энергетики, транспорта, связи, радиовещания, телевидения, информатики, земли для обеспечения космической деятельности, земли обороны, безопасности и земли иного специального назначения	Образование части земельного участка	36	-	Данные о правообладателях отсутствуют/ООО "Газпром добыча Оренбург"	Не зарегистрировано/Аренда
117	56:21:0907001:1099	56:21:0907001:1099/чзу7 1-17	Земли сельскохозяйственного назначения	Образование части земельного участка	228	-	ОДС (2 участника)/Сельскохозяйственный производственный кооператив колхоз "Урал" Оренбургского района, Оренбургской области	Собственность/Аренда
118	56:21:0907001:1099	56:21:0907001:1099/чзу8 1-4	Земли сельскохозяйственного назначения	Образование части земельного участка	1	Под опоры ВЛ	ОДС (2 участника)/Сельскохозяйственный производственный кооператив колхоз "Урал" Оренбургского района, Оренбургской области	Собственность/Аренда
119	56:21:0907001:1099	56:21:0907001:1099/чзу9 1-4	Земли сельскохозяйственного назначения	Образование части земельного участка	1	Под опоры ВЛ	ОДС (2 участника)/Сельскохозяйственный производственный кооператив колхоз "Урал" Оренбургского района, Оренбургской области	Собственность/Аренда
120	56:21:0907001	56:21:0907001:3У4 1-9	Земли сельскохозяйственного назначения	Образование земельных участков из земель или земельных участков, находящихся в государственной или муниципальной собственности	53	-	Неограниченная государственная собственность	Неограниченная государственная собственность
121	56:21:0907001	56:21:0907001:3У5 1-5	Земли сельскохозяйственного назначения	Образование земельных участков из земель или земельных участков, находящихся в государственной или муниципальной собственности	1	Под опоры ВЛ	Неограниченная государственная собственность	Неограниченная государственная собственность





132	56:21:0907001:1117	56:21:0907001:1117/чзу2 1-4	Земли сельскохозяйственного назначения	Образование части земельного участка	1	Под опоры ВЛ	Физическое лицо	Собственность
133	56:21:0907001:875	56:21:0907001:875/чзу1 1-9; 10-13; 14-17; 18-21; 22-25	Земли сельскохозяйственного назначения	Образование части земельного участка	465	-	Физическое лицо	Собственность
134	56:21:0907001:875	56:21:0907001:875/чзу2 1-4	Земли сельскохозяйственного назначения	Образование части земельного участка	1	Под опоры ВЛ	Физическое лицо	Собственность
135	56:21:0907001:875	56:21:0907001:875/чзу3 1-4	Земли сельскохозяйственного назначения	Образование части земельного участка	1	Под опоры ВЛ	Физическое лицо	Собственность
136	56:21:0907001:875	56:21:0907001:875/чзу4 1-4	Земли сельскохозяйственного назначения	Образование части земельного участка	1	Под опоры ВЛ	Физическое лицо	Собственность
137	56:21:0907001:486 ЕЗП 56:21:0000000:71	56:21:0907001:486 ЕЗП 56:21:0000000:71/чзу5 1-4	Земли промышленности, энергетики, транспорта, связи, радиовещания, телевидения, информатики, земли для обеспечения космической деятельности, земли обороны, безопасности и земли иного специального назначения	Образование части земельного участка	4	-	Российская Федерация/ПАО "Газпром"	Собственность/Аренда от 17.07.2015 №1243-ФА
138	56:21:0000000:18639	56:21:0000000:18639/чзу2 1-4	Земли сельскохозяйственного назначения	Образование части земельного участка	6	-	ОДС (162 участника)/Сельскохозяйственный производственный кооператив колхоз "Урал" Оренбургского района, Оренбургской области,	Собственность/Аренда
139	56:21:0907001:1118	56:21:0907001:1118/чзу1 1-18	Земли сельскохозяйственного назначения	Образование части земельного участка	1469	-	Физическое лицо	Собственность
140	56:21:0906006	56:21:0906006:3У6 1-9	Земли сельскохозяйственного назначения	Образование земельных участков из земель или земельных участков, находящихся в государственной или муниципальной собственности	432	-	Неограниченная государственная собственность	Неограниченная государственная собственность
141	56:21:0906006:331	56:21:0906006:331/чзу1 1-18	Земли сельскохозяйственного назначения	Образование части земельного участка	9439	-	Физическое лицо/ООО "Агромоюз"	Собственность/Аренда
142	56:21:0906006:331	56:21:0906006:331/чзу2 1-7	Земли сельскохозяйственного назначения	Образование части земельного участка	49	Площадка линейного крана	Физическое лицо/ООО "Агромоюз"	Собственность/Аренда
143	56:21:0906006:331	56:21:0906006:331/чзу3 1-49	Земли сельскохозяйственного назначения	Образование части земельного участка	9723	Подъездная дорога к площадке линейного крана и площадке блока-блока телемеханики и связи	Физическое лицо/ООО "Агромоюз"	Собственность/Аренда
144	56:21:0000000:14688	56:21:0000000:14688/чзу1 1-4	Земли промышленности, энергетики, транспорта, связи, радиовещания, телевидения, информатики, земли для обеспечения космической деятельности, земли обороны, безопасности и земли иного специального назначения	Образование части земельного участка	7	Подъездная дорога к площадке линейного крана и площадке блока-блока телемеханики и связи	Российская Федерация/ПАО "Газпром"	Собственность/Аренда от 24.12.2013г. №1103-ФА на 49 лет с 24.12.2013г.

145	56:21:0000000:14694	56:21:0000000:14694/чзу1 1-4	Земли промышленности, энергетики, транспорта, связи, радиовещания, телевидения, информатики, земли для обеспечения космической деятельности, земли обороны, безопасности и земли иного специального назначения	Образование части земельного участка	7	Подъездная дорога к площадка линейного крана и площадке блока-бокса телемеханики и связи	Российская Федерация/ПАО "Газпром"	Собственность/Аренда от 20.12.2013г. №1081-ФА на 49 лет с 20.12.2013г.
146	56:21:0906006	56:21:0906006:3У7 1-4	Земли сельскохозяйственного назначения	Образование земельных участков из земель или земельных участков, находящихся в государственной или муниципальной собственности	22	Подъездная дорога к площадка линейного крана и площадке блока-бокса телемеханики и связи	Неограниченная государственная собственность	Неограниченная государственная собственность
147	56:21:0906006:1	56:21:0906006:1/чзу3 1-7	Земли промышленности, энергетики, транспорта, связи, радиовещания, телевидения, информатики, земли для обеспечения космической деятельности, земли обороны, безопасности и земли иного специального назначения	Образование части земельного участка	1119	Подъездная дорога к площадка линейного крана и площадке блока-бокса телемеханики и связи	Российская Федерация/ ООО "Газпром добыча Оренбург"	Собственность/Аренда
148	56:21:0906006:331	56:21:0906006:331/чзу4 1-4	Земли сельскохозяйственного назначения	Образование части земельного участка	1	-	Физическое лицо/ООО "Агроомюз"	Собственность/Аренда
149	56:21:0906006:331	56:21:0906006:331/чзу5 1-15	Земли сельскохозяйственного назначения	Образование части земельного участка	261	Площадка БКЭС	Физическое лицо/ООО "Агроомюз"	Собственность/Аренда
150	56:21:0906006:331	56:21:0906006:331/чзу6 1-4	Земли сельскохозяйственного назначения	Образование части земельного участка	1	-	Физическое лицо/ООО "Агроомюз"	Собственность/Аренда
151	56:21:0906006:331	56:21:0906006:331/чзу7 1-85	Земли сельскохозяйственного назначения	Образование части земельного участка	2552	-	Физическое лицо/ООО "Агроомюз"	Собственность/Аренда
152	56:21:0906006:331	56:21:0906006:331/чзу8 1-4	Земли сельскохозяйственного назначения	Образование части земельного участка	1	-	Физическое лицо/ООО "Агроомюз"	Собственность/Аренда
153	56:21:0906006:331	56:21:0906006:331/чзу9 1-4	Земли сельскохозяйственного назначения	Образование части земельного участка	1	-	Физическое лицо/ООО "Агроомюз"	Собственность/Аренда
154	56:21:0906006:331	56:21:0906006:331/чзу10 1-4	Земли сельскохозяйственного назначения	Образование части земельного участка	1	-	Физическое лицо/ООО "Агроомюз"	Собственность/Аренда
155	56:21:0906006:331	56:21:0906006:331/чзу11 1-4	Земли сельскохозяйственного назначения	Образование части земельного участка	1	-	Физическое лицо/ООО "Агроомюз"	Собственность/Аренда
156	56:21:0906006:331	56:21:0906006:331/чзу12 1-4	Земли сельскохозяйственного назначения	Образование части земельного участка	1	-	Физическое лицо/ООО "Агроомюз"	Собственность/Аренда
157	56:21:0906006:331	56:21:0906006:331/чзу13 1-4	Земли сельскохозяйственного назначения	Образование части земельного участка	1	-	Физическое лицо/ООО "Агроомюз"	Собственность/Аренда
158	56:21:0906006:331	56:21:0906006:331/чзу14 1-4	Земли сельскохозяйственного назначения	Образование части земельного участка	1	-	Физическое лицо/ООО "Агроомюз"	Собственность/Аренда
159	56:21:0906006:331	56:21:0906006:331/чзу15 1-4	Земли сельскохозяйственного назначения	Образование части земельного участка	1	-	Физическое лицо/ООО "Агроомюз"	Собственность/Аренда
160	56:21:0906006:331	56:21:0906006:331/чзу16 1-4	Земли сельскохозяйственного назначения	Образование части земельного участка	1	-	Физическое лицо/ООО "Агроомюз"	Собственность/Аренда
161	56:21:0906006:331	56:21:0906006:331/чзу17 1-4	Земли сельскохозяйственного назначения	Образование части земельного участка	1	-	Физическое лицо/ООО "Агроомюз"	Собственность/Аренда
162	56:21:0906006:331	56:21:0906006:331/чзу18 1-4	Земли сельскохозяйственного назначения	Образование части земельного участка	1	-	Физическое лицо/ООО "Агроомюз"	Собственность/Аренда

163	56:21:0906006	56:21:0906006:3У8 1-5	Земли сельскохозяйственного назначения	Образование земельных участков из земель или земельных участков, находящихся в государственной или муниципальной собственности	1	-	Неограниченная государственная собственность	Неограниченная государственная собственность
164	56:21:0906006:1	56:21:0906006:1/чзу4 1-6	Земли промышленности, энергетики, транспорта, связи, радиовещания, телевидения, информатики, земли для обеспечения космической деятельности, земли обороны, безопасности и земли иного специального назначения	Образование части земельного участка	106	-	Российская Федерация/ ООО "Газпром добыча Оренбург"	Собственность/Аренда
165	56:21:0906006	56:21:0906006:3У9 1-7	Земли сельскохозяйственного назначения	Образование земельных участков из земель или земельных участков, находящихся в государственной или муниципальной собственности	41	-	Неограниченная государственная собственность	Неограниченная государственная собственность
166	56:21:0000000:20542	56:21:0000000:20542/чзу2 1-17	Земли сельскохозяйственного назначения	Образование части земельного участка	59	-	ОДС (2 участника)/Сельскохозяйственный производственный кооператив колхоз "Урал" Оренбургского района, Оренбургской области	Собственность/Аренда
167	56:21:0000000:20542	56:21:0000000:20542/чзу3 1-4	Земли сельскохозяйственного назначения	Образование части земельного участка	1	-	ОДС (2 участника)/Сельскохозяйственный производственный кооператив колхоз "Урал" Оренбургского района, Оренбургской области	Собственность/Аренда
168	56:21:0000000:20542	56:21:0000000:20542/чзу4 1-4	Земли сельскохозяйственного назначения	Образование части земельного участка	1	-	ОДС (2 участника)/Сельскохозяйственный производственный кооператив колхоз "Урал" Оренбургского района, Оренбургской области	Собственность/Аренда
169	56:21:0906003:135 ЕЗП 56:21:0000000:71	56:21:0906003:135 ЕЗП 56:21:0000000:71/чзу6 1-4	Земли промышленности, энергетики, транспорта, связи, радиовещания, телевидения, информатики, земли для обеспечения космической деятельности, земли обороны, безопасности и земли иного специального назначения	Образование части земельного участка	4	-	Российская Федерация/ПАО "Газпром"	Собственность/Аренда от 17.07.2015 №1243-ФА
170	56:21:0906006:332	56:21:0906006:332/чзу1 1-8	Земли сельскохозяйственного назначения	Образование части земельного участка	3293	-	Физическое лицо/ООО "Агросоюз"	Собственность/Аренда

171	56:21:0906006:332	56:21:0906006:332/чзу2 1-5	Земли сельскохозяйственного назначения	Образование части земельного участка	365	Площадка линейного крана	Физическое лицо/ООО "Агросоюз"	Собственность/Аренда
172	56:21:0000000:21325	56:21:0000000:21325/чзу1 1-5	Земли сельскохозяйственного назначения	Образование части земельного участка	11006	-	ОДС (17 участников)/ООО "Агросоюз"	Собственность/Аренда
173	56:21:0906006:333	56:21:0906006:333/чзу1 1-4	Земли сельскохозяйственного назначения	Образование части земельного участка	8740	-	Физическое лицо/ООО "Агросоюз"	Собственность/Аренда
174	56:21:0906006:333	56:21:0906006:333/чзу2 1-6	Земли сельскохозяйственного назначения	Образование части земельного участка	8007	-	Физическое лицо/ООО "Агросоюз"	Собственность/Аренда
175	56:21:0906006:16 ЕЗП 56:21:0000000:65	56:21:0906006:16 ЕЗП 56:21:0000000:65/чзу3 1-5	Земли промышленности, энергетики, транспорта, связи, радиовещания, телевидения, информатики, земли для обеспечения космической деятельности, земли обороны, безопасности и земли иного специального назначения	Образование части земельного участка	195	-	Данные о правообладателях отсутствуют/ООО "Газпром добыча Оренбург"	Не зарегистрировано/Аренда
176	56:21:0906006	56:21:0906006:3У10 1-4	Земли сельскохозяйственного назначения	Образование земельных участков из земель или земельных участков, находящихся в государственной или муниципальной собственности	67	-	Неограниченная государственная собственность	Неограниченная государственная собственность
177	56:21:0906006	56:21:0906006:3У11 1-4	Земли сельскохозяйственного назначения	Образование земельных участков из земель или земельных участков, находящихся в государственной или муниципальной собственности	50	-	Неограниченная государственная собственность	Неограниченная государственная собственность
178	56:21:0000000:18640	56:21:0000000:18640/чзу3 1-4	Земли сельскохозяйственного назначения	Образование части земельного участка	2036	-	ОДС (176 участников)	Собственность
179	56:21:0906006:18 ЕЗП 56:21:0000000:65	56:21:0906006:18 ЕЗП 56:21:0000000:65/чзу5 1-4	Земли промышленности, энергетики, транспорта, связи, радиовещания, телевидения, информатики, земли для обеспечения космической деятельности, земли обороны, безопасности и земли иного специального назначения	Образование части земельного участка	176	-	Сведения отсутствуют	Сведения отсутствуют
180	56:21:0000000:18640	56:21:0000000:18640/чзу4 1-6	Земли сельскохозяйственного назначения	Образование части земельного участка	7738	-	ОДС (176 участников)	Собственность
181	56:21:0000000:20574	56:21:0000000:20574/чзу2 1-4	Земли сельскохозяйственного назначения	Образование части земельного участка	6805	-	Физическое лицо	Собственность
182	56:21:0906006	56:21:0906006:3У12 1-4	Земли сельскохозяйственного назначения	Образование земельных участков из земель или земельных участков, находящихся в государственной или муниципальной собственности	109	-	Неограниченная государственная собственность	Неограниченная государственная собственность
183	56:21:0000000:18640	56:21:0000000:18640/чзу5 1-20	Земли сельскохозяйственного назначения	Образование части земельного участка	17414	-	ОДС (176 участников)	Собственность

184	56:21:0000000:18158	56:21:0000000:18158/чзу3 1-7	Земли промышленности, энергетики, транспорта, связи, радиовещания, телевидения, информатики, земли для обеспечения космической деятельности, земли обороны, безопасности и земли иного специального назначения	Образование части земельного участка	686	-	Оренбургская область/Государственное учреждение" Главное Управление дорожного хозяйства Оренбургской области"	Собственность
185	56:21:0000000:18158	56:21:0000000:18158/чзу4 1-9	Земли промышленности, энергетики, транспорта, связи, радиовещания, телевидения, информатики, земли для обеспечения космической деятельности, земли обороны, безопасности и земли иного специального назначения	Образование части земельного участка	671	-	Оренбургская область/Государственное учреждение" Главное Управление дорожного хозяйства Оренбургской области"	Собственность
186	56:21:0000000:18640	56:21:0000000:18640/чзу6 1-17	Земли сельскохозяйственного назначения	Образование части земельного участка	16822	-	ОДС (176 участников)	Собственность
187	56:21:0000000:15236	56:21:0000000:15236/чзу1 1-4	Земли промышленности, энергетики, транспорта, связи, радиовещания, телевидения, информатики, земли для обеспечения космической деятельности, земли обороны, безопасности и земли иного специального назначения	Образование части земельного участка	5	-	ПАО "Межрегиональная распределительная сетевая компания Волги"	Аренда
188	56:21:0907001	56:21:0907001:3У6 1-4	Земли сельскохозяйственного назначения	Образование земельных участков из земель или земельных участков, находящихся в государственной или муниципальной собственности	905	-	Неограниченная государственная собственность	Неограниченная государственная собственность
189	56:21:0000000:18640	56:21:0000000:18640/чзу7 1-7	Земли сельскохозяйственного назначения	Образование части земельного участка	8537	-	ОДС (176 участников)	Собственность
190	56:21:0907001	56:21:0907001:3У7 1-4	Земли сельскохозяйственного назначения	Образование земельных участков из земель или земельных участков, находящихся в государственной или муниципальной собственности	60	-	Неограниченная государственная собственность	Неограниченная государственная собственность
191	56:21:0907001:1119	56:21:0907001:1119/чзу2 1-8	Земли сельскохозяйственного назначения	Образование части земельного участка	21252	-	ОДС (3 участника)	Собственность
192	56:21:0907001:1096	56:21:0907001:1096/чзу17 1-4	Земли сельскохозяйственного назначения	Образование части земельного участка	1716	-	ОДС (2 участника)/Сельскохозяйственный производственный кооператив колхоз "Урал" Оренбургского района, Оренбургской области	Собственность/Аренда

193	56:21:0907001:170 ЕЗП 56:21:0000000:65	56:21:0907001:170 ЕЗП 56:21:0000000:65/чзу4 1-4	Земли промышленности, энергетики, транспорта, связи, радиовещания, телевидения, информатики, земли для обеспечения космической деятельности, земли обороны, безопасности и земли иного специального назначения	Образование части земельного участка	176	-	Данные о правообладателях отсутствуют/ООО "Газпром добыча Оренбург"	Не зарегистрировано/Аренда
194	56:21:0907001:1096	56:21:0907001:1096/чзу18 1-22	Земли сельскохозяйственного назначения	Образование части земельного участка	5047	-	ОДС (2 участника)/Сельскохозяйственный производственный кооператив колхоз "Урал" Оренбургского района, Оренбургской области	Собственность/Аренда
195	56:21:0907001:1096	56:21:0907001:1096/чзу19 1-18	Земли сельскохозяйственного назначения	Образование части земельного участка	2591	Подъездная автодорога	ОДС (2 участника)/Сельскохозяйственный производственный кооператив колхоз "Урал" Оренбургского района, Оренбургской области	Собственность/Аренда
196	56:21:0907001:1096	56:21:0907001:1096/чзу20 1-12	Земли сельскохозяйственного назначения	Образование части земельного участка	1399	Подъездная автодорога	ОДС (2 участника)/Сельскохозяйственный производственный кооператив колхоз "Урал" Оренбургского района, Оренбургской области	Собственность/Аренда
197	56:21:0907001:1096	56:21:0907001:1096/чзу21 1-28	Земли сельскохозяйственного назначения	Образование части земельного участка	3928	Подъездная автодорога	ОДС (2 участника)/Сельскохозяйственный производственный кооператив колхоз "Урал" Оренбургского района, Оренбургской области	Собственность/Аренда
198	56:21:0907001:1096	56:21:0907001:1096/чзу22 1-7	Земли сельскохозяйственного назначения	Образование части земельного участка	390	-	ОДС (2 участника)/Сельскохозяйственный производственный кооператив колхоз "Урал" Оренбургского района, Оренбургской области	Собственность/Аренда
199	56:21:0907001:101 ЕЗП 56:21:0000000:64	56:21:0907001:101 ЕЗП 56:21:0000000:64/чзу1 1-6	Земли промышленности, энергетики, транспорта, связи, радиовещания, телевидения, информатики, земли для обеспечения космической деятельности, земли обороны, безопасности и земли иного специального назначения	Образование части земельного участка	1285	Подъездная автодорога	Российская Федерация/ПАО "Газпром"	Собственность/Аренда от 31.10.2007г. №234-ФА

200	56:21:0907001:1096	56:21:0907001:1096/чзу23 1-7	Земли сельскохозяйственного назначения	Образование части земельного участка	1262	Амбар для факельного коллектора	ОДС (2 участника)/Сельскохозяйственный производственный кооператив колхоз "Урал" Оренбургского района, Оренбургской области	Собственность/Аренда
201	56:21:0907001:1096	56:21:0907001:1096/чзу24 1-13	Земли сельскохозяйственного назначения	Образование части земельного участка	624	БКЭС/Антенная опора высотой 20м	ОДС (2 участника)/Сельскохозяйственный производственный кооператив колхоз "Урал" Оренбургского района, Оренбургской области	Собственность/Аренда
202	56:21:0907001:1096	56:21:0907001:1096/чзу25 1-4	Земли сельскохозяйственного назначения	Образование части земельного участка	1	Под опоры ВЛ	ОДС (2 участника)/Сельскохозяйственный производственный кооператив колхоз "Урал" Оренбургского района, Оренбургской области	Собственность/Аренда
203	56:21:0907001:1096	56:21:0907001:1096/чзу26 1-31	Земли сельскохозяйственного назначения	Образование части земельного участка	657	-	ОДС (2 участника)/Сельскохозяйственный производственный кооператив колхоз "Урал" Оренбургского района, Оренбургской области	Собственность/Аренда
204	56:21:0907001:1096	56:21:0907001:1096/чзу27 1-4	Земли сельскохозяйственного назначения	Образование части земельного участка	1	Под опоры ВЛ	ОДС (2 участника)/Сельскохозяйственный производственный кооператив колхоз "Урал" Оренбургского района, Оренбургской области	Собственность/Аренда
205	56:21:0907001:1096	56:21:0907001:1096/чзу28 1-4	Земли сельскохозяйственного назначения	Образование части земельного участка	1	Под опоры ВЛ	ОДС (2 участника)/Сельскохозяйственный производственный кооператив колхоз "Урал" Оренбургского района, Оренбургской области	Собственность/Аренда
206	56:21:0000000:18639	56:21:0000000:18639/чзу3 1-99	Земли сельскохозяйственного назначения	Образование части земельного участка	2847	-	ОДС (162 участника)/Сельскохозяйственный производственный кооператив колхоз "Урал" Оренбургского района, Оренбургской области,	Собственность/Аренда
207	56:21:0000000:18639	56:21:0000000:18639/чзу4 1-4	Земли сельскохозяйственного назначения	Образование части земельного участка	1	Под опоры ВЛ	ОДС (162 участника)/Сельскохозяйственный производственный кооператив колхоз "Урал" Оренбургского района, Оренбургской области,	Собственность/Аренда





217	56:21:0000000:18639	56:21:0000000:18639/чзу14 1-4	Земли сельскохозяйственного назначения	Образование части земельного участка	1	Под опоры ВЛ	ОДС (162 участника)/Сельскохозяйственный производственный кооператив колхоз "Урал" Оренбургского района, Оренбургской области,	Собственность/Аренда
218	56:21:0000000:18639	56:21:0000000:18639/чзу15 1-4	Земли сельскохозяйственного назначения	Образование части земельного участка	1	Под опоры ВЛ	ОДС (162 участника)/Сельскохозяйственный производственный кооператив колхоз "Урал" Оренбургского района, Оренбургской области,	Собственность/Аренда
219	56:21:0000000:18639	56:21:0000000:18639/чзу16 1-4	Земли сельскохозяйственного назначения	Образование части земельного участка	1	Под опоры ВЛ	ОДС (162 участника)/Сельскохозяйственный производственный кооператив колхоз "Урал" Оренбургского района, Оренбургской области,	Собственность/Аренда
220	56:21:0000000:18639	56:21:0000000:18639/чзу17 1-4	Земли сельскохозяйственного назначения	Образование части земельного участка	1	Под опоры ВЛ	ОДС (162 участника)/Сельскохозяйственный производственный кооператив колхоз "Урал" Оренбургского района, Оренбургской области,	Собственность/Аренда
221	56:21:0000000:18639	56:21:0000000:18639/чзу18 1-4	Земли сельскохозяйственного назначения	Образование части земельного участка	1	Под опоры ВЛ	ОДС (162 участника)/Сельскохозяйственный производственный кооператив колхоз "Урал" Оренбургского района, Оренбургской области,	Собственность/Аренда
222	56:21:0000000:18639	56:21:0000000:18639/чзу19 1-4	Земли сельскохозяйственного назначения	Образование части земельного участка	1	Под опоры ВЛ	ОДС (162 участника)/Сельскохозяйственный производственный кооператив колхоз "Урал" Оренбургского района, Оренбургской области,	Собственность/Аренда
223	56:21:0000000:18639	56:21:0000000:18639/чзу20 1-26	Земли сельскохозяйственного назначения	Образование части земельного участка	939	Амбар для факельного коллектора	ОДС (162 участника)/Сельскохозяйственный производственный кооператив колхоз "Урал" Оренбургского района, Оренбургской области,	Собственность/Аренда
224	56:21:0907001	56:21:0907001:3У8 1-8	Земли сельскохозяйственного назначения	Образование земельных участков из земель или земельных участков, находящихся в государственной или муниципальной собственности	27	-	Неограниченная государственная собственность	Неограниченная государственная собственность
225	56:21:0907001	56:21:0907001:3У9 1-4	Земли сельскохозяйственного назначения	Образование земельных участков из земель или земельных участков, находящихся в государственной или муниципальной собственности	1	Под опоры ВЛ	Неограниченная государственная собственность	Неограниченная государственная собственность

226	56:21:0907001:1102	56:21:0907001:1102/чзу1 1-11	Земли сельскохозяйственного назначения	Образование части земельного участка	63	-	ОДС (2 участника)/Сельскохозяйственный производственный кооператив колхоз "Урал" Оренбургского района, Оренбургской области	Собственность/Аренда
227	56:21:0907001:322 ЕЗП 56:21:0000000:71	56:21:0907001:322 ЕЗП 56:21:0000000:71/чзу7 1-4	Земли промышленности, энергетики, транспорта, связи, радиовещания, телевидения, информатики, земли для обеспечения космической деятельности, земли обороны, безопасности и земли иного специального назначения	Образование части земельного участка	4	-	Российская Федерация/ПАО "Газпром"	Собственность/Аренда от 17.07.2015 №1243-ФА
ИТОГО					379540			

1. Примечание: земельные участки, которые будут отнесены к территориям общего пользования, в том числе в отношении которых предполагаются резервирование и (или) изъятие для государственных нужд, отсутствуют.
2. Земельные участки, расположенные на землях лесного фонда, отсутствуют

2. Перечень кадастровых номеров существующих земельных участков и земель, на которых линейный объект может быть размещен на условиях сервитута, публичного сервитута, их адреса или описание местоположения, перечень и адреса расположенных на таких земельных участках объектов недвижимого имущества (при наличии сведений о них в Едином государственном реестре недвижимости)

Кадастровый но-мер земельного участка	Адрес	ОКС	Адрес ОКС
56:21:0000000:14688	Оренбургская область, Оренбургский район, Ивановский сельсовет, на земельном участке расположена Воздушная ЛЭП -110 кв от ПС "Пугачевская" до ПС "Аэропорт" отпайка на ГП-10 2 линия	56:21:0000000:14225	Оренбургская область, р-н Оренбургский, ПС УКГПГ-10
56:21:0000000:14694	обл. Оренбургская, р-н Оренбургский, с/с Ивановский, на земельном участке расположены опоры ВЛ 110 кВ от ПС Пугачевская до ПС Аэропорт отпайка на ГП-10 1 линия	56:21:0000000:8650	Оренбургская область, Оренбургский район, ПС УКГПГ-10
56:21:0000000:15236	Оренбургская область, Оренбургский район, Ивановский сельсовет, на земельном участке расположена ВЛ-35кВ "Пугачи-2-Бердянка"	56:44:0000000:32454	Оренбургская область, Оренбургский район, п. Бердянка
56:21:0000000:18158	Оренбургская область, Оренбургский район, Ивановский сельсовет, земельный участок расположен в центральной части районного кадастрового квартала 56:21:0. На земельном участке расположена автомобильная дорога Ивановка - Пугачевский	56:00:0000000:784	Российская Федерация, Оренбургская область, Оренбургский район, Благословенский сельсовет, Ивановский сельсовет, город Оренбург, Бердянский сельсовет, Восточный участок ОНГКМ
		56:00:0000000:168	Оренбургская область, Оренбургский район, Соль-Илецкий район, автомобильная дорога Ивановка-Пугачевский
		56:00:0000000:899	Российская Федерация, Оренбургская область, Оренбургский район, Ивановский сельсовет, Благословенский сельсовет, город Оренбург, Бердянский сельсовет, Восточный участок ОНГКМ
		56:00:0000000:918	Российская Федерация, Оренбургская область, Оренбургский район, Ивановский сельсовет, Пугачевский сельсовет, город Оренбург, Бердянский

			сельсовет, Восточный участок ОНГКМ
		56:21:0000000:19297	Российская Федерация, Оренбургская область, Оренбургский район, Ивановский сельсовет, Восточный участок ОНГКМ
		56:21:0000000:19301	Российская Федерация, Оренбургская область, Оренбургский район, ОНГКМ, 11,7 км южнее с. Ивановка
		56:21:0000000:19302	Российская Федерация, Оренбургская область, Оренбургский район, ОНГКМ, 11,7 км южнее с. Ивановка
		56:21:0000000:19374	Российская Федерация, Оренбургская область, Оренбургский район, Ивановский сельсовет, Восточный участок ОНГКМ
		56:21:0000000:19493	Российская Федерация, Оренбургская область, Оренбургский район, ОНГКМ, 12,27 км юго-восточнее с. Ивановка
		56:21:0000000:19550	Российская Федерация, Оренбургская область, Оренбургский район, ОНГКМ, 8,35 км юго-восточнее с. Благословенка
		56:21:0000000:19552	Российская Федерация, Оренбургская область, Оренбургский район, ОНГКМ, 8,35 км юго-восточнее с. Благословенка
		56:21:0000000:19676	Российская Федерация, Оренбургская область, Оренбургский район, Ивановский сельсовет, Восточный участок ОНГКМ
		56:21:0000000:19677	Российская Федерация, Оренбургская область, Оренбургский район, Ивановский сельсовет, Восточный участок ОНГКМ
		56:21:0000000:19709	Российская Федерация, Оренбургская область, Оренбургский район, ОНГКМ, 12,27 км юго-восточнее с. Ивановка
		56:21:0000000:20286	Российская Федерация, Оренбургская область, Оренбургский район, Ивановский сельсовет, Восточный участок ОНГКМ
		56:21:0000000:20287	Российская Федерация, Оренбургская область, Оренбургский район, Ивановский сельсовет, Восточный участок ОНГКМ
		56:21:0000000:20320	Российская Федерация, Оренбургская область, Оренбургский район, Ивановский

			сельсовет, Восточный участок ОНГКМ
		56:21:0906007:192	Российская Федерация, Оренбургская область, Оренбургский район, ОНГКМ, 9,36 км южнее с. Ивановка
		56:44:0000000:30556	Российская Федерация, Оренбургская область, город Оренбург, Бердянский сельсовет, Оренбургский район, Ивановский сельсовет, Благословенский сельсовет, Восточный участок ОНГКМ
		56:44:0000000:32454	Оренбургская область, Оренбургский район, п. Бердянка
56:21:0000000:18639	Оренбургская область, р-н Оренбургский, Ивановский сельсовет, земельный участокрасположен в центральной части кадастрового квартала 56:21:0000000	56:00:0000000:891	Российская Федерация, Оренбургская область, Оренбургский район, Ивановский сельсовет, Пугачевский сельсовет, город Оренбург, Бердянский сельсовет, Восточный участок ОНГКМ
		56:00:0000000:893	Российская Федерация, Оренбургская область, Оренбургский район, Ивановский сельсовет, Пугачевский сельсовет, город Оренбург, Бердянский сельсовет, Восточный участок ОНГКМ
		56:00:0000000:897	Российская Федерация, Оренбургская область, Оренбургский район, Ивановский сельсовет, Пугачевский сельсовет, город Оренбург, Бердянский сельсовет, Восточный участок ОНГКМ
		56:00:0000000:899	Российская Федерация, Оренбургская область, Оренбургский район, Ивановский сельсовет, Благословенский сельсовет, город Оренбург, Бердянский сельсовет, Восточный участок ОНГКМ
		56:00:0000000:917	Российская Федерация, Оренбургская область, город Оренбург, Бердянский сельсовет, Оренбургский район, Ивановский сельсовет, Пугачевский сельсовет, Восточный участок ОНГКМ
		56:00:0000000:918	Российская Федерация, Оренбургская область, Оренбургский район, Ивановский сельсовет, Пугачевский сельсовет, город Оренбург, Бердянский сельсовет, Восточный участок ОНГКМ
		56:21:0000000:18384	Оренбургская область, р-н Оренбургский, ОНГКМ, 5,9 км южнее с.Благословенка

	56:21:0000000:18386	Оренбургская область, р-н Оренбургский, ОНГКМ, 5,9 км южнее с.Благословенка
	56:21:0000000:19146	Российская Федерация, Оренбургская область, Оренбургский район, Ивановский сельсовет, Пугачевский сельсовет, Восточный участок ОНГКМ
	56:21:0000000:19290	Российская Федерация, Оренбургская область, Оренбургский район, ОНГКМ, 11,7 км южнее с. Ивановка
	56:21:0000000:19293	Российская Федерация, Оренбургская область, Оренбургский район, ОНГКМ, 6,8 км юго-восточнее с. Ивановка
	56:21:0000000:19296	Российская Федерация, Оренбургская область, Оренбургский район, ОНГКМ, 6,8 км юго-восточнее с. Ивановка
	56:21:0000000:19297	Российская Федерация, Оренбургская область, Оренбургский район, Ивановский сельсовет, Восточный участок ОНГКМ
	56:21:0000000:19301	Российская Федерация, Оренбургская область, Оренбургский район, ОНГКМ, 11,7 км южнее с. Ивановка
	56:21:0000000:19302	Российская Федерация, Оренбургская область, Оренбургский район, ОНГКМ, 11,7 км южнее с. Ивановка
	56:21:0000000:19304	Российская Федерация, Оренбургская область, Оренбургский район, Ивановский сельсовет, Восточный участок ОНГКМ
	56:21:0000000:19374	Российская Федерация, Оренбургская область, Оренбургский район, Ивановский сельсовет, Восточный участок ОНГКМ
	56:21:0000000:19493	Российская Федерация, Оренбургская область, Оренбургский район, ОНГКМ, 12,27 км юго-восточнее с. Ивановка
	56:21:0000000:19550	Российская Федерация, Оренбургская область, Оренбургский район, ОНГКМ, 8,35 км юго-восточнее с. Благословенка
	56:21:0000000:19709	Российская Федерация, Оренбургская область, Оренбургский район, ОНГКМ, 12,27 км юго-восточнее с. Ивановка
	56:21:0000000:20286	Российская Федерация, Оренбургская область, Оренбургский район, Ивановский сельсовет, Восточный участок ОНГКМ

		56:21:0000000:20287	Российская Федерация, Оренбургская область, Оренбургский район, Ивановский сельсовет, Восточный участок ОНГКМ
		56:21:0000000:20320	Российская Федерация, Оренбургская область, Оренбургский район, Ивановский сельсовет, Восточный участок ОНГКМ
		56:21:0000000:20393	Российская Федерация, Оренбургская область, Оренбургский район, Пугачевский сельсовет, Восточный участок ОНГКМ
		56:21:0000000:20394	Российская Федерация, Оренбургская область, Оренбургский район, Пугачевский сельсовет, Восточный участок ОНГКМ
		56:21:0000000:20395	Российская Федерация, Оренбургская область, Оренбургский район, Пугачевский сельсовет, Восточный участок ОНГКМ
		56:21:0907001:830	Оренбургская область, Оренбургский район, ОНГКМ, 10,45 км юго-восточнее с.Ивановка (кадастровый номер 56:21:0000000:451)
		56:21:0907001:840	Оренбургская область, р-н Оренбургский, ОНГКМ, 6,0 км южнее с.Благословенка
		56:21:0907001:864	Российская Федерация, Оренбургская область, Оренбургский район, ОНГКМ, 7,2 км южнее с. Ивановка
		56:21:0907001:865	Российская Федерация, Оренбургская область, р-н Оренбургский, ОНГКМ, 7,2 км южнее с. Ивановка
		56:21:0907002:318	Российская Федерация, Оренбургская область, Оренбургский район, Ивановский сельсовет, Восточный участок ОНГКМ
		56:21:0907002:319	Российская Федерация, Оренбургская область, Оренбургский район, Ивановский сельсовет, Восточный участок ОНГКМ
		56:21:0907002:322	Российская Федерация, Оренбургская область, Оренбургский район, Ивановский сельсовет, Восточный участок ОНГКМ
		56:21:0907002:326	Российская Федерация, Оренбургская область, Оренбургский район, Ивановский сельсовет, Восточный участок ОНГКМ



		56:21:0907002:334	Российская Федерация, Оренбургская область, Оренбургский район, Ивановский сельсовет, Восточный участок ОНГКМ
		56:21:0907002:335	Российская Федерация, Оренбургская область, Оренбургский район, Ивановский сельсовет, Восточный участок ОНГКМ
		56:21:0907002:446	Российская Федерация, Оренбургская область, Оренбургский район, Ивановский сельсовет, Восточный участок ОНГКМ
		56:21:0907002:447	Российская Федерация, Оренбургская область, Оренбургский район, Ивановский сельсовет, Восточный участок ОНГКМ
		56:21:0907002:459	Российская Федерация, Оренбургская область, Оренбургский район, Ивановский сельсовет, Восточный участок ОНГКМ
		56:21:0907002:481	Российская Федерация, Оренбургская область, Оренбургский район, Ивановский сельсовет, Восточный участок ОНГКМ
		56:21:0907002:707	Российская Федерация, Оренбургская область, Оренбургский район, Ивановский сельсовет, Восточный участок ОНГКМ
		56:21:0907002:710	Российская Федерация, Оренбургская область, Оренбургский район, Ивановский сельсовет, Восточный участок ОНГКМ
		56:21:0907002:714	Российская Федерация, Оренбургская область, Оренбургский район, Ивановский сельсовет, Восточный участок ОНГКМ
		56:21:0907002:716	Российская Федерация, Оренбургская область, Оренбургский район, Ивановский сельсовет, Восточный участок ОНГКМ
		56:21:0907002:718	Российская Федерация, Оренбургская область, Оренбургский район, Ивановский сельсовет, Восточный участок ОНГКМ
		56:44:0000000:32454	Оренбургская область, Оренбургский район, п. Бердянка
56:21:0000000:18640	Оренбургская область, р-н	56:00:0000000:590	Оренбургский район, Восточная зона Оренбургского НГКМ

<p>Оренбургский, Ивановский сельсовет, земельный участок расположен в центральной части кадастрового квартала 56:21:0000000</p>	56:00:0000000:595	Оренбургская область, Оренбургский район, Восточная зона Оренбургского НГКМ (кабельная линия связи)
	56:00:0000000:809	Оренбургская область, Оренбургский район/Соль-Илецкий район
	56:00:0000000:899	Российская Федерация, Оренбургская область, Оренбургский район, Ивановский сельсовет, Благословенский сельсовет, город Оренбург, Бердянский сельсовет, Восточный участок ОНГКМ
	56:21:0000000:11484	Оренбургская область, Оренбургский р-н, ОНГКМ, 3,2 км южнее с. Ивановка
	56:21:0000000:15084	Оренбургская область, Оренбургский район, ОНГКМ: от УКПГ-10 до СРГ-4, расположенной по адресу: 13,00 км севернее п.Экспериментальный
	56:21:0000000:16683	Оренбургская область, Оренбургский район, Соль-Илецкий район, Акбулакский район
	56:21:0000000:18357	Российская Федерация, Оренбургская область, р-н Оренбургский
	56:21:0000000:19293	Российская Федерация, Оренбургская область, Оренбургский район, ОНГКМ, 6,8 км юго-восточнее с. Ивановка
	56:21:0000000:19296	Российская Федерация, Оренбургская область, Оренбургский район, ОНГКМ, 6,8 км юго-восточнее с. Ивановка
	56:21:0000000:19300	Российская Федерация, Оренбургская область, Оренбургский район, ОНГКМ, 6,8 км юго-восточнее с. Ивановка
	56:21:0000000:19301	Российская Федерация, Оренбургская область, Оренбургский район, ОНГКМ, 11,7 км южнее с. Ивановка
	56:21:0000000:19302	Российская Федерация, Оренбургская область, Оренбургский район, ОНГКМ, 11,7 км южнее с. Ивановка
	56:21:0000000:19306	Российская Федерация, Оренбургская область, Оренбургский район, ОНГКМ, 10,4 км южнее с. Ивановка
	56:21:0000000:19307	Российская Федерация, Оренбургская область, Оренбургский район, ОНГКМ, 10,4 км южнее с. Ивановка
56:21:0000000:19308	Российская Федерация, Оренбургская область, Оренбургский район, ОНГКМ, 10,4 км южнее с. Ивановка	

		56:21:0000000:19310	Российская Федерация, Оренбургская область, Оренбургский район, ОНГКМ, 10,4 км южнее с. Ивановка
		56:21:0000000:19311	Российская Федерация, Оренбургская область, Оренбургский район, ОНГКМ, 10,4 км южнее с. Ивановка
		56:21:0000000:19363	Российская Федерация, Оренбургская область, Оренбургский район, Ивановский сельсовет, Восточный участок ОНГКМ
		56:21:0000000:19439	Российская Федерация, Оренбургская область, Оренбургский район, Ивановский сельсовет, Восточный участок ОНГКМ
		56:21:0000000:19491	Российская Федерация, Оренбургская область, Оренбургский район, ОНГКМ, 7,57 км южнее с. Ивановка
		56:21:0000000:19493	Российская Федерация, Оренбургская область, Оренбургский район, ОНГКМ, 12,27 км юго-восточнее с. Ивановка
		56:21:0000000:19543	Российская Федерация, Оренбургская область, Оренбургский район, ОНГКМ, 8,35 км юго-восточнее с. Благословенка
		56:21:0000000:19550	Российская Федерация, Оренбургская область, Оренбургский район, ОНГКМ, 8,35 км юго-восточнее с. Благословенка
		56:21:0000000:19551	Российская Федерация, Оренбургская область, Оренбургский район, ОНГКМ, 8,35 км юго-восточнее с. Благословенка
		56:21:0000000:19552	Российская Федерация, Оренбургская область, Оренбургский район, ОНГКМ, 8,35 км юго-восточнее с. Благословенка
		56:21:0000000:19676	Российская Федерация, Оренбургская область, Оренбургский район, Ивановский сельсовет, Восточный участок ОНГКМ
		56:21:0000000:19677	Российская Федерация, Оренбургская область, Оренбургский район, Ивановский сельсовет, Восточный участок ОНГКМ
		56:21:0000000:19709	Российская Федерация, Оренбургская область, Оренбургский район, ОНГКМ, 12,27 км юго-восточнее с. Ивановка
		56:21:0000000:19781	Российская Федерация, Оренбургская область, Оренбургский район, ОНГКМ, 9,44 км южнее с. Ивановка

		56:21:0000000:19782	Российская Федерация, Оренбургская область, Оренбургский район, ОНГКМ, 7,27 км юго-западнее с. Ивановка
		56:21:0000000:19783	Российская Федерация, Оренбургская область, Оренбургский район, ОНГКМ, 9,44 км южнее с. Ивановка
		56:21:0000000:19916	Российская Федерация, Оренбургская область, Оренбургский район, ОНГКМ, 7,27 км юго-западнее с. Ивановка
		56:21:0000000:19922	Российская Федерация, Оренбургская область, Оренбургский район, ОНГКМ, 9,44 км южнее с. Ивановка
		56:21:0000000:20220	Российская Федерация, Оренбургская область, Оренбургский район, ОНГКМ, 7,3 км юго-западнее с. Ивановка
		56:21:0000000:20221	Российская Федерация, Оренбургская область, Оренбургский район, ОНГКМ, 7,3 км юго-западнее с. Ивановка
		56:21:0000000:20223	Российская Федерация, Оренбургская область, Оренбургский район, ОНГКМ, 7,3 км юго-западнее с. Ивановка
		56:21:0000000:20266	Российская Федерация, Оренбургская область, Оренбургский район, Ивановский сельсовет, Восточный участок ОНГКМ
		56:21:0000000:20267	Российская Федерация, Оренбургская область, Оренбургский район, Ивановский сельсовет, Восточный участок ОНГКМ
		56:21:0000000:20268	Российская Федерация, Оренбургская область, Оренбургский район, Ивановский сельсовет, Восточный участок ОНГКМ
		56:21:0000000:20293	Российская Федерация, Оренбургская область, Оренбургский район, Экспериментальный сельсовет, Ивановский сельсовет, Восточный участок ОНГКМ
		56:21:0000000:20294	Российская Федерация, Оренбургская область, Оренбургский район, Экспериментальный сельсовет, Ивановский сельсовет, Восточный участок ОНГКМ
		56:21:0000000:20295	Российская Федерация, Оренбургская область, Оренбургский район, Экспериментальный сельсовет, Ивановский сельсовет, Восточный участок ОНГКМ

		56:21:0000000:7386	Оренбургская область, р-н Оренбургский, 88 м южнее южной границы г.Оренбург , 4033 м восточнее ориентира 9 км автотрассы "Оренбург-Соль-Илецк"
		56:21:0906004:154	Российская Федерация, Оренбургская область, Оренбургский район, ОНГКМ, 9,44 км южнее с. Ивановка
		56:21:0906004:155	Российская Федерация, Оренбургская область, Оренбургский район, ОНГКМ, 9,44 км южнее с. Ивановка
		56:21:0906004:383	Российская Федерация, Оренбургская область, Оренбургский район, Ивановский сельсовет, Восточный участок ОНГКМ
		56:21:0906004:413	Российская Федерация, Оренбургская область, Оренбургский район, Ивановский сельсовет, Восточный участок ОНГКМ
		56:21:0906004:415	Российская Федерация, Оренбургская область, Оренбургский район, Ивановский сельсовет, Восточный участок ОНГКМ
		56:21:0906004:416	Российская Федерация, Оренбургская область, Оренбургский район, Ивановский сельсовет, Восточный участок ОНГКМ
		56:21:0906006:116	Российская Федерация, Оренбургская область, р-н Оренбургский, ОНГКМ, 7,57 км южнее с. Ивановка
		56:21:0906006:117	Российская Федерация, Оренбургская область, Оренбургский район, ОНГКМ, 7,57 км южнее с. Ивановка
		56:21:0906006:118	Российская Федерация, Оренбургская область, Оренбургский район, ОНГКМ, 7,57 км южнее с. Ивановка
		56:21:0906006:119	Российская Федерация, Оренбургская область, Оренбургский район, ОНГКМ, 7,57 км южнее с. Ивановка
		56:21:0906007:192	Российская Федерация, Оренбургская область, Оренбургский район, ОНГКМ, 9,36 км южнее с. Ивановка
		56:21:0906008:58	Российская Федерация, Оренбургская область, Оренбургский район, ОНГКМ, 10,36 км южнее с. Ивановка
		56:21:0906008:60	Российская Федерация, Оренбургская область, Оренбургский район, ОНГКМ, 10,36 км южнее с. Ивановка

		56:21:0906008:64	Российская Федерация, Оренбургская область, Оренбургский район, ОНГКМ, 10,45 км южнее с. Ивановка
		56:21:0906008:65	Российская Федерация, Оренбургская область, Оренбургский район, ОНГКМ, 10,45 км южнее с. Ивановка
		56:21:0906008:66	Российская Федерация, Оренбургская область, Оренбургский район, ОНГКМ, 10,45 км южнее с. Ивановка
		56:21:0906008:67	Российская Федерация, Оренбургская область, Оренбургский район, ОНГКМ, 10,4 км южнее с. Ивановка
		56:21:0906009:25	Российская Федерация, Оренбургская область, Оренбургский район, Ивановский сельсовет, Восточный участок ОНГКМ
		56:21:0906009:28	Российская Федерация, Оренбургская область, Оренбургский район, Ивановский сельсовет, Восточный участок ОНГКМ
		56:21:0906009:30	Российская Федерация, Оренбургская область, Оренбургский район, Ивановский сельсовет, Восточный участок ОНГКМ
		56:21:0906011:27	Российская Федерация, Оренбургская область, Оренбургский район, Ивановский сельсовет, Восточный участок ОНГКМ
		56:44:0000000:32454	Оренбургская область, Оренбургский район, п. Бердянка
56:21:0000000:19748	Российская Федерация, Оренбургская область, р-н Оренбургский, с/с Ивановский	56:00:0000000:780	Российская Федерация, Оренбургская область, Оренбургский район, Нижнепавловский сельсовет, Красноуральский сельсовет, Экспериментальный сельсовет, Ивановский сельсовет, город Оренбург, Восточный участок ОНГКМ
		56:00:0000000:784	Российская Федерация, Оренбургская область, Оренбургский район, Благословенский сельсовет, Ивановский сельсовет, город Оренбург, Бердянский сельсовет, Восточный участок ОНГКМ
		56:00:0000000:809	Оренбургская область, Оренбургский район/Соль-Илецкий район
		56:00:0000000:891	Российская Федерация, Оренбургская область, Оренбургский район, Ивановский сельсовет, Пугачевский сельсовет, город Оренбург, Бердянский

			сельсовет, Восточный участок ОНГКМ
		56:00:0000000:893	Российская Федерация, Оренбургская область, Оренбургский район, Ивановский сельсовет, Пугачевский сельсовет, город Оренбург, Бердянский сельсовет, Восточный участок ОНГКМ
		56:00:0000000:897	Российская Федерация, Оренбургская область, Оренбургский район, Ивановский сельсовет, Пугачевский сельсовет, город Оренбург, Бердянский сельсовет, Восточный участок ОНГКМ
		56:00:0000000:899	Российская Федерация, Оренбургская область, Оренбургский район, Ивановский сельсовет, Благословенский сельсовет, город Оренбург, Бердянский сельсовет, Восточный участок ОНГКМ
		56:00:0000000:917	Российская Федерация, Оренбургская область, город Оренбург, Бердянский сельсовет, Оренбургский район, Ивановский сельсовет, Пугачевский сельсовет, Восточный участок ОНГКМ
		56:00:0000000:918	Российская Федерация, Оренбургская область, Оренбургский район, Ивановский сельсовет, Пугачевский сельсовет, город Оренбург, Бердянский сельсовет, Восточный участок ОНГКМ
		56:21:0000000:11484	Оренбургская область, Оренбургский р-н, ОНГКМ, 3,2 км южнее с. Ивановка
		56:21:0000000:16683	Оренбургская область, Оренбургский район, Соль-Илецкий район, Акбулакский район
		56:21:0000000:18357	Российская Федерация, Оренбургская область, р-н Оренбургский
		56:21:0000000:18872	Российская Федерация, Оренбургская область, Оренбургский район, Ивановский сельсовет, Благословенский сельсовет, Восточный участок ОНГКМ
		56:21:0000000:18982	Российская Федерация, Оренбургская область, Оренбургский район, Ивановский сельсовет, Экспериментальный сельсовет, Восточный участок ОНГКМ
		56:21:0000000:19146	Российская Федерация, Оренбургская область, Оренбургский район, Ивановский

			сельсовет, Пугачевский сельсовет, Восточный участок ОНГКМ
		56:21:0000000:19297	Российская Федерация, Оренбургская область, Оренбургский район, Ивановский сельсовет, Восточный участок ОНГКМ
		56:21:0000000:19304	Российская Федерация, Оренбургская область, Оренбургский район, Ивановский сельсовет, Восточный участок ОНГКМ
		56:21:0000000:19306	Российская Федерация, Оренбургская область, Оренбургский район, ОНГКМ, 10,4 км южнее с. Ивановка
		56:21:0000000:19307	Российская Федерация, Оренбургская область, Оренбургский район, ОНГКМ, 10,4 км южнее с. Ивановка
		56:21:0000000:19308	Российская Федерация, Оренбургская область, Оренбургский район, ОНГКМ, 10,4 км южнее с. Ивановка
		56:21:0000000:19363	Российская Федерация, Оренбургская область, Оренбургский район, Ивановский сельсовет, Восточный участок ОНГКМ
		56:21:0000000:19374	Российская Федерация, Оренбургская область, Оренбургский район, Ивановский сельсовет, Восточный участок ОНГКМ
		56:21:0000000:19439	Российская Федерация, Оренбургская область, Оренбургский район, Ивановский сельсовет, Восточный участок ОНГКМ
		56:21:0000000:19450	Российская Федерация, Оренбургская область, Оренбургский район, Ивановский сельсовет, Восточный участок ОНГКМ
		56:21:0000000:19550	Российская Федерация, Оренбургская область, Оренбургский район, ОНГКМ, 8,35 км юго-восточнее с. Благословенка
		56:21:0000000:19552	Российская Федерация, Оренбургская область, Оренбургский район, ОНГКМ, 8,35 км юго-восточнее с. Благословенка
		56:21:0000000:19676	Российская Федерация, Оренбургская область, Оренбургский район, Ивановский сельсовет, Восточный участок ОНГКМ
		56:21:0000000:19677	Российская Федерация, Оренбургская область, Оренбургский район, Ивановский



			сельсовет, Восточный участок ОНГКМ
		56:21:0000000:19781	Российская Федерация, Оренбургская область, Оренбургский район, ОНГКМ, 9,44 км южнее с. Ивановка
		56:21:0000000:19782	Российская Федерация, Оренбургская область, Оренбургский район, ОНГКМ, 7,27 км юго-западнее с. Ивановка
		56:21:0000000:19783	Российская Федерация, Оренбургская область, Оренбургский район, ОНГКМ, 9,44 км южнее с. Ивановка
		56:21:0000000:19916	Российская Федерация, Оренбургская область, Оренбургский район, ОНГКМ, 7,27 км юго-западнее с. Ивановка
		56:21:0000000:20220	Российская Федерация, Оренбургская область, Оренбургский район, ОНГКМ, 7,3 км юго-западнее с. Ивановка
		56:21:0000000:20221	Российская Федерация, Оренбургская область, Оренбургский район, ОНГКМ, 7,3 км юго-западнее с. Ивановка
		56:21:0000000:20266	Российская Федерация, Оренбургская область, Оренбургский район, Ивановский сельсовет, Восточный участок ОНГКМ
		56:21:0000000:20267	Российская Федерация, Оренбургская область, Оренбургский район, Ивановский сельсовет, Восточный участок ОНГКМ
		56:21:0000000:20268	Российская Федерация, Оренбургская область, Оренбургский район, Ивановский сельсовет, Восточный участок ОНГКМ
		56:21:0000000:20286	Российская Федерация, Оренбургская область, Оренбургский район, Ивановский сельсовет, Восточный участок ОНГКМ
		56:21:0000000:20287	Российская Федерация, Оренбургская область, Оренбургский район, Ивановский сельсовет, Восточный участок ОНГКМ
		56:21:0000000:20293	Российская Федерация, Оренбургская область, Оренбургский район, Экспериментальный сельсовет, Ивановский сельсовет, Восточный участок ОНГКМ
		56:21:0000000:20294	Российская Федерация, Оренбургская область, Оренбургский район, Экспериментальный сельсовет,

		Ивановский сельсовет, Восточный участок ОНГКМ
	56:21:0000000:20295	Российская Федерация, Оренбургская область, Оренбургский район, Экспериментальный сельсовет, Ивановский сельсовет, Восточный участок ОНГКМ
	56:21:0000000:20320	Российская Федерация, Оренбургская область, Оренбургский район, Ивановский сельсовет, Восточный участок ОНГКМ
	56:21:0000000:20816	Российская Федерация, Оренбургская область, Оренбургский район, ОНГКМ, 7,21 км юго-западнее с. Ивановка
	56:21:0000000:20819	Российская Федерация, Оренбургская область, Оренбургский район, ОНГКМ, 7,21 км юго-западнее с. Ивановка
	56:21:0000000:7386	Оренбургская область, р-н Оренбургский, 88 м южнее южной границы г.Оренбург , 4033 м восточнее ориентира 9 км автотрассы "Оренбург-Соль-Илецк"
	56:21:0906002:321	Российская Федерация, Оренбургская область, Оренбургский район, ОНГКМ, 7,3 км юго-западнее с. Ивановка
	56:21:0906002:322	Российская Федерация, Оренбургская область, Оренбургский район, ОНГКМ, 7,3 км юго-западнее с. Ивановка
	56:21:0906005:211	Российская Федерация, Оренбургская область, Оренбургский район, Ивановский сельсовет, Восточный участок ОНГКМ
	56:21:0906005:212	Российская Федерация, Оренбургская область, Оренбургский район, Ивановский сельсовет, Восточный участок ОНГКМ
	56:21:0906005:214	Российская Федерация, Оренбургская область, Оренбургский район, Ивановский сельсовет, Восточный участок ОНГКМ
	56:21:0906007:182	Российская Федерация, Оренбургская область, Оренбургский район, Ивановский сельсовет, Восточный участок ОНГКМ
	56:21:0906007:183	Российская Федерация, Оренбургская область, Оренбургский район, Ивановский сельсовет, Восточный участок ОНГКМ

		56:21:0906009:255	Российская Федерация, Оренбургская область, Оренбургский район, Ивановский сельсовет, Восточный участок Оренбургского нефтегазоконденсатного месторождения (ВУ ОНГКМ)
		56:21:0906009:26	Российская Федерация, Оренбургская область, Оренбургский район, Ивановский сельсовет, Восточный участок ОНГКМ
		56:21:0906010:405	Российская Федерация, Оренбургская область, Оренбургский район, Ивановский сельсовет, Восточный участок ОНГКМ
		56:21:0906011:27	Российская Федерация, Оренбургская область, Оренбургский район, Ивановский сельсовет, Восточный участок ОНГКМ
		56:21:0907001:844	Российская Федерация, Оренбургская область, Оренбургский район, Ивановский сельсовет, Восточный участок ОНГКМ
		56:21:0907002:318	Российская Федерация, Оренбургская область, Оренбургский район, Ивановский сельсовет, Восточный участок ОНГКМ
		56:21:0907002:319	Российская Федерация, Оренбургская область, Оренбургский район, Ивановский сельсовет, Восточный участок ОНГКМ
		56:21:0907002:322	Российская Федерация, Оренбургская область, Оренбургский район, Ивановский сельсовет, Восточный участок ОНГКМ
		56:21:0907002:326	Российская Федерация, Оренбургская область, Оренбургский район, Ивановский сельсовет, Восточный участок ОНГКМ
		56:21:0907002:334	Российская Федерация, Оренбургская область, Оренбургский район, Ивановский сельсовет, Восточный участок ОНГКМ
		56:21:0907002:335	Российская Федерация, Оренбургская область, Оренбургский район, Ивановский сельсовет, Восточный участок ОНГКМ
		56:21:0907002:456	Российская Федерация, Оренбургская область, Оренбургский район, Ивановский сельсовет, Восточный участок ОНГКМ

		56:21:0907002:459	Российская Федерация, Оренбургская область, Оренбургский район, Ивановский сельсовет, Восточный участок ОНГКМ
		56:21:0907002:481	Российская Федерация, Оренбургская область, Оренбургский район, Ивановский сельсовет, Восточный участок ОНГКМ
		56:21:0907002:707	Российская Федерация, Оренбургская область, Оренбургский район, Ивановский сельсовет, Восточный участок ОНГКМ
		56:44:0000000:30556	Российская Федерация, Оренбургская область, город Оренбург, Бердянский сельсовет, Оренбургский район, Ивановский сельсовет, Благословенский сельсовет, Восточный участок ОНГКМ
		56:44:0000000:32454	Оренбургская область, Оренбургский район, п. Бердянка
56:21:0000000:20542	Российская Федерация, Оренбургская область, Оренбургский район, Ивановский сельсовет	56:44:0000000:32454	Оренбургская область, Оренбургский район, п. Бердянка
56:21:0000000:20574	Российская Федерация, Оренбургская область, Оренбургский район, Ивановский сельсовет	56:21:0000000:14225	Оренбургская область, р-н Оренбургский, ПС УКГПП-10
		56:21:0000000:8650	Оренбургская область, Оренбургский район, ПС УКГПП-10
56:21:0000000:20761	Российская Федерация, Оренбургская область, Оренбургский район, Ивановский сельсовет	56:00:0000000:809	Оренбургская область, Оренбургский район/Соль-Илецкий район
		56:21:0000000:16683	Оренбургская область, Оренбургский район, Соль-Илецкий район, Акбулакский район
		56:21:0000000:19306	Российская Федерация, Оренбургская область, Оренбургский район, ОНГКМ, 10,4 км южнее с. Ивановка
		56:21:0000000:19307	Российская Федерация, Оренбургская область, Оренбургский район, ОНГКМ, 10,4 км южнее с. Ивановка
		56:21:0000000:19308	Российская Федерация, Оренбургская область, Оренбургский район, ОНГКМ, 10,4 км южнее с. Ивановка
		56:21:0000000:19550	Российская Федерация, Оренбургская область, Оренбургский район, ОНГКМ, 8,35 км юго-восточнее с. Благословенка
		56:21:0000000:19552	Российская Федерация, Оренбургская область, Оренбургский район, ОНГКМ, 8,35 км юго-восточнее с. Благословенка

56:21:0000000:20811	Российская Федерация, Оренбургская область, р-н Оренбургский, Ивановский сельсовет	56:21:0000000:19491	Российская Федерация, Оренбургская область, Оренбургский район, ОНГКМ, 7,57 км южнее с. Ивановка
		56:21:0000000:14225	Оренбургская область, р-н Оренбургский, ПС УКППГ-10
		56:21:0000000:18357	Российская Федерация, Оренбургская область, р-н Оренбургский
		56:21:0000000:19293	Российская Федерация, Оренбургская область, Оренбургский район, ОНГКМ, 6,8 км юго-восточнее с. Ивановка
		56:21:0000000:19296	Российская Федерация, Оренбургская область, Оренбургский район, ОНГКМ, 6,8 км юго-восточнее с. Ивановка
		56:21:0000000:19300	Российская Федерация, Оренбургская область, Оренбургский район, ОНГКМ, 6,8 км юго-восточнее с. Ивановка
		56:21:0000000:19306	Российская Федерация, Оренбургская область, Оренбургский район, ОНГКМ, 10,4 км южнее с. Ивановка
		56:21:0000000:19307	Российская Федерация, Оренбургская область, Оренбургский район, ОНГКМ, 10,4 км южнее с. Ивановка
		56:21:0000000:19310	Российская Федерация, Оренбургская область, Оренбургский район, ОНГКМ, 10,4 км южнее с. Ивановка
		56:21:0000000:19311	Российская Федерация, Оренбургская область, Оренбургский район, ОНГКМ, 10,4 км южнее с. Ивановка
		56:21:0000000:19543	Российская Федерация, Оренбургская область, Оренбургский район, ОНГКМ, 8,35 км юго-восточнее с. Благословенка
		56:21:0000000:19550	Российская Федерация, Оренбургская область, Оренбургский район, ОНГКМ, 8,35 км юго-восточнее с. Благословенка
		56:21:0000000:19551	Российская Федерация, Оренбургская область, Оренбургский район, ОНГКМ, 8,35 км юго-восточнее с. Благословенка
		56:21:0000000:19552	Российская Федерация, Оренбургская область, Оренбургский район, ОНГКМ, 8,35 км юго-восточнее с. Благословенка
		56:21:0000000:19781	Российская Федерация, Оренбургская область, Оренбургский район, ОНГКМ, 9,44 км южнее с. Ивановка
		56:21:0000000:19782	Российская Федерация, Оренбургская область, Оренбургский район, ОНГКМ, 7,27 км юго-западнее с. Ивановка

		56:21:0000000:19783	Российская Федерация, Оренбургская область, Оренбургский район, ОНГКМ, 9,44 км южнее с. Ивановка
		56:21:0000000:19916	Российская Федерация, Оренбургская область, Оренбургский район, ОНГКМ, 7,27 км юго-западнее с. Ивановка
		56:21:0000000:19922	Российская Федерация, Оренбургская область, Оренбургский район, ОНГКМ, 9,44 км южнее с. Ивановка
		56:21:0000000:20220	Российская Федерация, Оренбургская область, Оренбургский район, ОНГКМ, 7,3 км юго-западнее с. Ивановка
		56:21:0000000:20221	Российская Федерация, Оренбургская область, Оренбургский район, ОНГКМ, 7,3 км юго-западнее с. Ивановка
		56:21:0000000:20223	Российская Федерация, Оренбургская область, Оренбургский район, ОНГКМ, 7,3 км юго-западнее с. Ивановка
		56:21:0000000:20816	Российская Федерация, Оренбургская область, Оренбургский район, ОНГКМ, 7,21 км юго-западнее с. Ивановка
		56:21:0000000:20817	Российская Федерация, Оренбургская область, Оренбургский район, ОНГКМ, 7,21 км юго-западнее с. Ивановка
		56:21:0000000:20819	Российская Федерация, Оренбургская область, Оренбургский район, ОНГКМ, 7,21 км юго-западнее с. Ивановка
		56:21:0000000:20820	Российская Федерация, Оренбургская область, Оренбургский район, ОНГКМ, 7,21 км юго-западнее с. Ивановка
		56:21:0000000:8650	Оренбургская область, Оренбургский район, ПС УКППГ-10
		56:21:0906006:118	Российская Федерация, Оренбургская область, Оренбургский район, ОНГКМ, 7,57 км южнее с. Ивановка
		56:21:0906006:119	Российская Федерация, Оренбургская область, Оренбургский район, ОНГКМ, 7,57 км южнее с. Ивановка
56:21:0000000:21325	461100, Оренбургская область, р-н Оренбургский, с/с Ивановский, Российская Федерация, земельный участок расположен в центральной части кадастрового квартала 56:21:0000000	-	

56:21:0000000:21327	Российская Федерация, Оренбургская область, р-н Оренбургский, Ивановский сельсовет, земельный участок расположен в северной части кадастрового квартала 56:21:0906002	-	-
56:21:0000000:21377	Российская Федерация, Оренбургская область, Оренбургский р-н, сельское поселение Ивановский сельсовет	56:00:0000000:590	Оренбургский район, Восточная зона Оренбургского НГКМ
		56:00:0000000:595	Оренбургская область, Оренбургский район, Восточная зона Оренбургского НГКМ (кабельная линия связи)
		56:21:0000000:19310	Российская Федерация, Оренбургская область, Оренбургский район, ОНГКМ, 10,4 км южнее с. Ивановка
		56:21:0000000:19311	Российская Федерация, Оренбургская область, Оренбургский район, ОНГКМ, 10,4 км южнее с. Ивановка
		56:21:0000000:19543	Российская Федерация, Оренбургская область, Оренбургский район, ОНГКМ, 8,35 км юго-восточнее с. Благословенка
		56:21:0000000:19550	Российская Федерация, Оренбургская область, Оренбургский район, ОНГКМ, 8,35 км юго-восточнее с. Благословенка
		56:21:0000000:19551	Российская Федерация, Оренбургская область, Оренбургский район, ОНГКМ, 8,35 км юго-восточнее с. Благословенка
		56:21:0000000:19552	Российская Федерация, Оренбургская область, Оренбургский район, ОНГКМ, 8,35 км юго-восточнее с. Благословенка
		56:21:0000000:6752	Оренбургская область, Оренбургский район, ОНГКМ, 3,0 км юго-восточнее города Оренбург
		56:21:0000000:7386	Оренбургская область, р-н Оренбургский, 88 м южнее южной границы г.Оренбург , 4033 м восточнее ориентира 9 км автодороги "Оренбург-Соль-Илецк"
		56:21:0000000:11484	Оренбургская область, Оренбургский р-н, ОНГКМ, 3,2 км южнее с. Ивановка
		56:21:0000000:20820	Российская Федерация, Оренбургская область, Оренбургский район, ОНГКМ, 7,21 км юго-западнее с. Ивановка
		56:21:0000000:20817	Российская Федерация, Оренбургская область, Оренбургский район, ОНГКМ, 7,21 км юго-западнее с. Ивановка

		56:21:0000000:14225	Оренбургская область, р-н Оренбургский, ПС УКППГ-10
		56:21:0000000:8650	Оренбургская область, Оренбургский район, ПС УКППГ-10
56:21:0906003:135 ЕЗП 56:21:0000000:71	установлено относительно ориентира, расположенного в границах участка. Ориентир ЛЭПВЛ-6 кВ в районе УКППГ-10. Почтовый адрес ориентира: Оренбургская обл, р-н Оренбургский	56:00:0000000:590	Оренбургский район, Восточная зона Оренбургского НГКМ
		56:21:2912002:148	Российская Федерация, Оренбургская область, Оренбургский район, Экспериментальный сельсовет, Восточный участок ОНГКМ
		56:21:0000000:18872	Российская Федерация, Оренбургская область, Оренбургский район, Ивановский сельсовет, Благословенский сельсовет, Восточный участок ОНГКМ
		56:21:0906007:183	Российская Федерация, Оренбургская область, Оренбургский район, Ивановский сельсовет, Восточный участок ОНГКМ
56:21:0906003:168 ЕЗП 56:21:0000000:71	установлено относительно ориентира, расположенного в границах участка. Ориентир ЛЭПВЛ-6 кВ в районе УКППГ-10. Почтовый адрес ориентира: Оренбургская обл, р-н Оренбургский	56:00:0000000:590	Оренбургский район, Восточная зона Оренбургского НГКМ
		56:21:2912002:148	Российская Федерация, Оренбургская область, Оренбургский район, Экспериментальный сельсовет, Восточный участок ОНГКМ
		56:21:0000000:18872	Российская Федерация, Оренбургская область, Оренбургский район, Ивановский сельсовет, Благословенский сельсовет, Восточный участок ОНГКМ
		56:21:0906007:183	Российская Федерация, Оренбургская область, Оренбургский район, Ивановский сельсовет, Восточный участок ОНГКМ
56:21:0906003:228	Российская Федерация, Оренбургская область, р-н Оренбургский, Ивановский сельсовет	-	-
56:21:0906003:34 ЕЗП 56:21:0000000:65	установлено относительно ориентира, расположенного в границах участка. Ориентир автопроезды к скважинам УКППГ-10. Почтовый адрес ориентира: Оренбургская обл, р-н Оренбургский	56:00:0000000:780	Российская Федерация, Оренбургская область, Оренбургский район, Нижнепавловский сельсовет, Красноуральский сельсовет, Экспериментальный сельсовет, Ивановский сельсовет, город Оренбург, Восточный участок ОНГКМ
		56:00:0000000:784	Российская Федерация, Оренбургская область, Оренбургский район, Благословенский сельсовет, Ивановский сельсовет, город



		Оренбург, Бердянский сельсовет, Восточный участок ОНГКМ
56:00:0000000:809		Оренбургская область, Оренбургский район/Соль-Илецкий район
56:00:0000000:899		Российская Федерация, Оренбургская область, Оренбургский район, Ивановский сельсовет, Благословенский сельсовет, город Оренбург, Бердянский сельсовет, Восточный участок ОНГКМ
56:21:0000000:11484		Оренбургская область, Оренбургский р-н, ОНГКМ, 3,2 км южнее с. Ивановка
56:21:0000000:15084		Оренбургская область, Оренбургский район, ОНГКМ: от УКПГ-10 до СРГ-4, расположенной по адресу: 13,00 км севернее п. Экспериментальный
56:21:0000000:15150		Оренбургская область, Оренбургский район, ОНГКМ: от 6,45км подъезда к пос. Бердянка, (автодороги Оренбург-Беляевка) до СРГ-3, расположенной по адресу: 7,56 км южнее с. Благословенка
56:21:0000000:16683		Оренбургская область, Оренбургский район, Соль-Илецкий район, Акбулакский район
56:21:0000000:18357		Газопровод высокого давления ГРС-3 - УКПГ-10 Оренбургского района Оренбургской области
56:21:0000000:18889		Российская Федерация, Оренбургская область, Оренбургский район, Экспериментальный сельсовет, Восточный участок ОНГКМ
56:21:0000000:18982		Российская Федерация, Оренбургская область, Оренбургский район, Ивановский сельсовет, Экспериментальный сельсовет, Восточный участок ОНГКМ
56:21:0000000:19293		Российская Федерация, Оренбургская область, Оренбургский район, ОНГКМ, 6,8 км юго-восточнее с. Ивановка
56:21:0000000:19296		Российская Федерация, Оренбургская область, Оренбургский район, ОНГКМ, 6,8 км юго-восточнее с. Ивановка
56:21:0000000:19302		Российская Федерация, Оренбургская область, Оренбургский район, ОНГКМ, 11,7 км южнее с. Ивановка
56:21:0000000:19306		Российская Федерация, Оренбургская область, Оренбургский район, ОНГКМ, 10,4 км южнее с. Ивановка

		56:21:0000000:19320	Российская Федерация, Оренбургская область, Оренбургский район, Экспериментальный сельсовет, Восточный участок ОНГКМ
		56:21:0000000:19470	Российская Федерация, Оренбургская область, р-н Оренбургский, ОНГКМ, 15,5 км севернее п. Экспериментальный
		56:21:0000000:19477	Российская Федерация, Оренбургская область, Оренбургский район, ОНГКМ, 15,5 км севернее п. Экспериментальный
		56:21:0000000:19550	Российская Федерация, Оренбургская область, Оренбургский район, ОНГКМ, 8,35 км юго-восточнее с. Благословенка
		56:21:0000000:19552	Российская Федерация, Оренбургская область, Оренбургский район, ОНГКМ, 8,35 км юго-восточнее с. Благословенка
		56:21:0000000:19709	Российская Федерация, Оренбургская область, Оренбургский район, ОНГКМ, 12,27 км юго-восточнее с. Ивановка
		56:21:0000000:19781	Российская Федерация, Оренбургская область, Оренбургский район, ОНГКМ, 9,44 км южнее с. Ивановка
		56:21:0000000:19783	Российская Федерация, Оренбургская область, Оренбургский район, ОНГКМ, 9,44 км южнее с. Ивановка
		56:21:0000000:6752	Оренбургская область, Оренбургский район, ОНГКМ, 3,0 км юго-восточнее города Оренбург
		56:21:0000000:7386	Оренбургская область, р-н Оренбургский, 88 м южнее южной границы г.Оренбург , 4033 м восточнее ориентира 9 км автотрассы "Оренбург-Соль-Илецк"
		56:21:0304008:182	Российская Федерация, Оренбургская область, Оренбургский район, Благословенский сельсовет, Восточный участок ОНГКМ
		56:21:0906007:192	Российская Федерация, Оренбургская область, Оренбургский район, ОНГКМ, 9,36 км южнее с. Ивановка
		56:44:0000000:30556	Российская Федерация, Оренбургская область, город Оренбург, Бердянский сельсовет, Оренбургский район, Ивановский сельсовет, Благословенский сельсовет, Восточный участок ОНГКМ
		56:44:0000000:32454	Оренбургская область, Оренбургский район, п. Бердянка
56:21:0906003:440	Российская Федерация, Оренбургская	56:21:0000000:16683	Оренбургская область, Оренбургский район, Соль-Илецкий район, Акбулакский район

	область, Оренбургский район, Ивановский сельсовет	56:00:0000000:809	Оренбургская область, Оренбургский район/Соль-Илецкий район
56:21:0906003:445	Российская Федерация, Оренбургская область, Оренбургский район, сельское поселение Ивановский сельсовет	-	-
56:21:0906003:446	Российская Федерация, Оренбургская область, Оренбургский район, сельское поселение Ивановский сельсовет	56:21:0000000:19296	Российская Федерация, Оренбургская область, Оренбургский район, ОНГКМ, 6,8 км юго-восточнее с. Ивановка
		56:21:0000000:19293	Российская Федерация, Оренбургская область, Оренбургский район, ОНГКМ, 6,8 км юго-восточнее с. Ивановка
56:21:0906003:447	Российская Федерация, Оренбургская область, Оренбургский район, сельское поселение Ивановский сельсовет	-	-
56:21:0906003:448	Российская Федерация, Оренбургская область, Оренбургский район, сельское поселение Ивановский сельсовет	-	-
56:21:0906003:449	Российская Федерация, Оренбургская область, р-н Оренбургский, Ивановский сельсовет, сельское поселение Ивановский сельсовет	-	-
56:21:0906005:1	обл. Оренбургская, р-н Оренбургский, с/с Ивановский	-	-
56:21:0906005:210	Оренбургская область, Оренбургский район, Ивановский с/т, земельный участок расположен в северо-восточной части кадастрового квартала 56:21:0906005	56:21:0000000:19300	Российская Федерация, Оренбургская область, Оренбургский район, ОНГКМ, 6,8 км юго-восточнее с. Ивановка
		56:21:0000000:19310	Российская Федерация, Оренбургская область, Оренбургский район, ОНГКМ, 10,4 км южнее с. Ивановка
		56:21:0000000:19311	Российская Федерация, Оренбургская область, Оренбургский район, ОНГКМ, 10,4 км южнее с. Ивановка
		56:21:0000000:19491	Российская Федерация, Оренбургская область,

			Оренбургский район, ОНГКМ, 7,57 км южнее с. Ивановка
		56:21:0000000:19543	Российская Федерация, Оренбургская область, Оренбургский район, ОНГКМ, 8,35 км юго-восточнее с. Благословенка
		56:21:0000000:19550	Российская Федерация, Оренбургская область, Оренбургский район, ОНГКМ, 8,35 км юго-восточнее с. Благословенка
		56:21:0000000:19551	Российская Федерация, Оренбургская область, Оренбургский район, ОНГКМ, 8,35 км юго-восточнее с. Благословенка
		56:21:0000000:19552	Российская Федерация, Оренбургская область, Оренбургский район, ОНГКМ, 8,35 км юго-восточнее с. Благословенка
		56:21:0000000:20223	Российская Федерация, Оренбургская область, Оренбургский район, ОНГКМ, 7,3 км юго-западнее с. Ивановка
56:21:0906005:35 ЕЗП 56:21:0000000:71	установлено относительно ориентира, расположенного в границах участка. Ориентир ЛЭПВЛ-6 кВ в районе УКПГ-10. Почтовый адрес ориентира: Оренбургская обл, р-н Оренбургский	56:00:0000000:590	Оренбургский район, Восточная зона Оренбургского НГКМ
		56:21:2912002:148	Российская Федерация, Оренбургская область, Оренбургский район, Экспериментальный сельсовет, Восточный участок ОНГКМ
		56:21:0000000:18872	Российская Федерация, Оренбургская область, Оренбургский район, Ивановский сельсовет, Благословенский сельсовет, Восточный участок ОНГКМ
		56:21:0906007:183	Российская Федерация, Оренбургская область, Оренбургский район, Ивановский сельсовет, Восточный участок ОНГКМ
56:21:0906005:37 ЕЗП 56:21:0000000:71	установлено относительно ориентира, расположенного в границах участка. Ориентир ЛЭПВЛ-6 кВ в районе УКПГ-10. Почтовый адрес ориентира: Оренбургская обл, р-н Оренбургский	56:00:0000000:590	Оренбургский район, Восточная зона Оренбургского НГКМ
		56:21:2912002:148	Российская Федерация, Оренбургская область, Оренбургский район, Экспериментальный сельсовет, Восточный участок ОНГКМ
		56:21:0000000:18872	Российская Федерация, Оренбургская область, Оренбургский район, Ивановский сельсовет, Благословенский сельсовет, Восточный участок ОНГКМ
		56:21:0906007:183	Российская Федерация, Оренбургская область, Оренбургский район, Ивановский сельсовет, Восточный участок ОНГКМ

56:21:0906006:1	обл. Оренбургская, р-н Оренбургский, с/с Ивановский	56:00:0000000:809	Оренбургская область, Оренбургский район/Соль-Илецкий район
		56:21:0000000:16683	Оренбургская область, Оренбургский район, Соль-Илецкий район, Акбулакский район
		56:21:0000000:19293	Российская Федерация, Оренбургская область, Оренбургский район, ОНГКМ, 6,8 км юго-восточнее с. Ивановка
		56:21:0000000:19296	Российская Федерация, Оренбургская область, Оренбургский район, ОНГКМ, 6,8 км юго-восточнее с. Ивановка
		56:21:0000000:19782	Российская Федерация, Оренбургская область, Оренбургский район, ОНГКМ, 7,27 км юго-западнее с. Ивановка
		56:21:0000000:19916	Российская Федерация, Оренбургская область, Оренбургский район, ОНГКМ, 7,27 км юго-западнее с. Ивановка
		56:21:0000000:20220	Российская Федерация, Оренбургская область, Оренбургский район, ОНГКМ, 7,3 км юго-западнее с. Ивановка
		56:21:0000000:20221	Российская Федерация, Оренбургская область, Оренбургский район, ОНГКМ, 7,3 км юго-западнее с. Ивановка
		56:21:0000000:20816	Российская Федерация, Оренбургская область, Оренбургский район, ОНГКМ, 7,21 км юго-западнее с. Ивановка
		56:21:0000000:20817	Российская Федерация, Оренбургская область, Оренбургский район, ОНГКМ, 7,21 км юго-западнее с. Ивановка
		56:21:0000000:20819	Российская Федерация, Оренбургская область, Оренбургский район, ОНГКМ, 7,21 км юго-западнее с. Ивановка
		56:21:0000000:20820	Российская Федерация, Оренбургская область, Оренбургский район, ОНГКМ, 7,21 км юго-западнее с. Ивановка
		56:21:0000000:6752	Оренбургская область, Оренбургский район, ОНГКМ, 3,0 км юго-восточнее города Оренбург
56:21:0906006:16 ЕЗП 56:21:0000000:65	установлено относительно ориентира, расположенного в границах участка. Ориентир автопроезды к скважинам УКПГ-10. Почтовый адрес ориентира: Оренбургская обл, р-н Оренбургский	56:00:0000000:780	Российская Федерация, Оренбургская область, Оренбургский район, Нижнепавловский сельсовет, Красноуральский сельсовет, Экспериментальный сельсовет, Ивановский сельсовет, город Оренбург, Восточный участок ОНГКМ
		56:00:0000000:784	Российская Федерация, Оренбургская область, Оренбургский район, Благословенский сельсовет,

		Ивановский сельсовет, город Оренбург, Бердянский сельсовет, Восточный участок ОНГКМ
56:00:0000000:809		Оренбургская область, Оренбургский район/Соль-Илецкий район
56:00:0000000:899		Российская Федерация, Оренбургская область, Оренбургский район, Ивановский сельсовет, Благословенский сельсовет, город Оренбург, Бердянский сельсовет, Восточный участок ОНГКМ
56:21:0000000:11484		Оренбургская область, Оренбургский р-н, ОНГКМ, 3,2 км южнее с. Ивановка
56:21:0000000:15084		Оренбургская область, Оренбургский район, ОНГКМ: от УКПГ-10 до СРГ-4, расположенной по адресу: 13,00 км севернее п. Экспериментальный
56:21:0000000:15150		Оренбургская область, Оренбургский район, ОНГКМ: от 6,45км подъезда к пос. Бердянка, (автодороги Оренбург-Беляевка) до СРГ-3, расположенной по адресу: 7,56 км южнее с. Благословенка
56:21:0000000:16683		Оренбургская область, Оренбургский район, Соль-Илецкий район, Акбулакский район
56:21:0000000:18357		Российская Федерация, Оренбургская область, р-н Оренбургский
56:21:0000000:18889		Российская Федерация, Оренбургская область, Оренбургский район, Экспериментальный сельсовет, Восточный участок ОНГКМ
56:21:0000000:18982		Российская Федерация, Оренбургская область, Оренбургский район, Ивановский сельсовет, Экспериментальный сельсовет, Восточный участок ОНГКМ
56:21:0000000:19293		Российская Федерация, Оренбургская область, Оренбургский район, ОНГКМ, 6,8 км юго-восточнее с. Ивановка
56:21:0000000:19296		Российская Федерация, Оренбургская область, Оренбургский район, ОНГКМ, 6,8 км юго-восточнее с. Ивановка
56:21:0000000:19302		Российская Федерация, Оренбургская область, Оренбургский район, ОНГКМ, 11,7 км южнее с. Ивановка
56:21:0000000:19306		Российская Федерация, Оренбургская область, Оренбургский район, ОНГКМ, 10,4 км южнее с. Ивановка

		56:21:0000000:19320	Российская Федерация, Оренбургская область, Оренбургский район, Экспериментальный сельсовет, Восточный участок ОНГКМ
		56:21:0000000:19470	Российская Федерация, Оренбургская область, р-н Оренбургский, ОНГКМ, 15,5 км севернее п. Экспериментальный
		56:21:0000000:19477	Российская Федерация, Оренбургская область, Оренбургский район, ОНГКМ, 15,5 км севернее п. Экспериментальный
		56:21:0000000:19550	Российская Федерация, Оренбургская область, Оренбургский район, ОНГКМ, 8,35 км юго-восточнее с. Благословенка
		56:21:0000000:19552	Российская Федерация, Оренбургская область, Оренбургский район, ОНГКМ, 8,35 км юго-восточнее с. Благословенка
		56:21:0000000:19709	Российская Федерация, Оренбургская область, Оренбургский район, ОНГКМ, 12,27 км юго-восточнее с. Ивановка
		56:21:0000000:19781	Российская Федерация, Оренбургская область, Оренбургский район, ОНГКМ, 9,44 км южнее с. Ивановка
		56:21:0000000:19783	Российская Федерация, Оренбургская область, Оренбургский район, ОНГКМ, 9,44 км южнее с. Ивановка
		56:21:0000000:6752	Оренбургская область, Оренбургский район, ОНГКМ, 3,0 км юго-восточнее города Оренбург
		56:21:0000000:7386	Оренбургская область, р-н Оренбургский, 88 м южнее южной границы г.Оренбург , 4033 м восточнее ориентира 9 км автотрассы "Оренбург-Соль-Илецк"
		56:21:0304008:182	Российская Федерация, Оренбургская область, Оренбургский район, Благословенский сельсовет, Восточный участок ОНГКМ
		56:21:0906007:192	Российская Федерация, Оренбургская область, Оренбургский район, ОНГКМ, 9,36 км южнее с. Ивановка
		56:44:0000000:30556	Российская Федерация, Оренбургская область, город Оренбург, Бердянский сельсовет, Оренбургский район, Ивановский сельсовет, Благословенский сельсовет, Восточный участок ОНГКМ
		56:44:0000000:32454	Оренбургская область, Оренбургский район, п. Бердянка

56:21:0906006:18 ЕЗП 56:21:0000000:65	установлено относительно ориентира, расположенного в границах участка. Ориентир автопроезды к скважинам УКПГ-10. Почтовый адрес ориентира: Оренбургская обл, р-н Оренбургский	-	-
56:21:0906006:331	Российская Федерация, Оренбургская область, Оренбургский р-н, земельный участок расположен в северной части кадастрового квартала 56:21:0906006	-	-
56:21:0906006:332	Российская Федерация, Оренбургская область, р-н Оренбургский, Ивановский сельсовет, земельный участок расположен в северной части кадастрового квартала 56:21:0906006	-	-
56:21:0906006:333	Российская Федерация, Оренбургская область, Оренбургский район, Ивановский сельсовет, земельный участок расположен в северной части кадастрового квартала 56:21:0906006	-	-
56:21:0907001:101 ЕЗП 56:21:0000000:64	установлено относительно ориентира, расположенного в границах участка. Ориентир скважины амбары СРГ, БВН УКПГ-10. Почтовый адрес ориентира: Оренбургская обл, р-н Оренбургский	56:21:0000000:11484	Оренбургская область, Оренбургский р-н, ОНГКМ, 3,2 км южнее с. Ивановка
		56:21:0000000:11498	Оренбургская область, Оренбургский район, ОНГКМ, 3,3 км северо-западнее п. Бердянка
		56:21:0000000:11502	Оренбургская обл, р-н Оренбургский, ОНГКМ, 3,3 км восточнее п. Чистый
		56:21:0000000:11983	Оренбургская область, р-н Оренбургский, ОНГКМ, 6,3 км юго-западнее с.Благословенка
		56:21:0000000:15431	Российская Федерация, Оренбургская область, Оренбургский район, Оренбургское



			НГКМ, 6,05 км юго-западнее с.Благословенка
		56:21:0000000:15563	Российская Федерация, Оренбургская область, Оренбургский район, Оренбургское НГКМ 1,8 км севернее п.Бердянка
		56:21:0000000:15703	Российская Федерация, Оренбургская область, Оренбургский район, Оренбургское НГКМ 3,9 км северо-западнее п.Бердянка
		56:21:0000000:16486	Оренбургская область, Оренбургский район, ОНГКМ, 1,2км северо-восточнее п. Бердянка
		56:21:0000000:19470	Российская Федерация, Оренбургская область, р-н Оренбургский, ОНГКМ, 15,5 км севернее п. Экспериментальный
		56:21:0000000:19477	Российская Федерация, Оренбургская область, Оренбургский район, ОНГКМ, 15,5 км севернее п. Экспериментальный
		56:21:0000000:7824	Оренбургская область, р-н Оренбургский, ОНГКМ, 2,2 км северо - западнее п. Бердянка
		56:21:0000000:7978	Российская Федерация, Оренбургская область, Оренбургский район, ОНГКМ, 6,4 км юго-восточнее с. Ивановка
		56:21:0000000:8299	Оренбургская область, Оренбургский район, ОНГКМ, 2,3 км южнее г.Оренбурга
		56:21:0000000:8362	Оренбургская область, Оренбургский р-н, ОНГКМ, 3,1 км северо-восточнее п. Чистый
		56:21:0000000:8366	Оренбургская область, р-н Оренбургский, ОНГКМ, 3,1 км южнее с. Ивановка
		56:21:0000000:8377	Оренбургская область, Оренбургский район, ОНГКМ, 3,2 км южнее с. Ивановка
		56:21:0304007:29	Оренбургская область, р-н Оренбургский, ОНГКМ, 7,6 км. южнее с.Благословенка (кадастровый номер 56:21:0304007:27)
		56:21:0304008:174	Оренбургская область, р-н Оренбургский, ОНГКМ, 1,0 км севернее п. Бердянка.
		56:21:0906006:117	Российская Федерация, Оренбургская область, Оренбургский район, ОНГКМ, 7,57 км южнее с. Ивановка
		56:21:0906008:45	Оренбургская область, Оренбургский район, ОНГКМ, 7,0 км западнее п.Бердянка
		56:21:0907001:829	Оренбургская область, Оренбургский район, ОНГКМ, 5,2 км южнее с. Ивановка

		56:21:0907001:830	Оренбургская область, Оренбургский район, ОНГКМ, 10,45 км юго-восточнее с.Ивановка (кадастровый номер 56:21:0000000:451)
		56:21:0907001:865	Российская Федерация, Оренбургская область, р-н Оренбургский, ОНГКМ, 7,2 км южнее с. Ивановка
		56:21:2905001:21	Оренбургская область, Оренбургский район, ОНГКМ, 2,1 км юго-западнее г.Оренбурга
		56:21:2912003:53	Оренбургская область, Оренбургский район, ОНГКМ, 3,8 км восточнее п.Чистый
56:21:0907001:1095	Российская Федерация, Оренбургская область, Оренбургский р-н, Ивановский сельсовет	56:44:0000000:32454	Оренбургская область, Оренбургский район, п. Бердянка
56:21:0907001:1096	Российская Федерация, Оренбургская область, Оренбургский район, Ивановский сельсовет	56:44:0000000:32454	Оренбургская область, Оренбургский район, п. Бердянка
56:21:0907001:1098	Российская Федерация, Оренбургская область, Оренбургский район, сельское поселение Ивановский сельсовет	-	-
56:21:0907001:1099	Российская Федерация, Оренбургская область, Оренбургский район, сельское поселение Ивановский сельсовет	-	-
56:21:0907001:1102	Российская Федерация, Оренбургская область, Оренбургский район, сельское поселение Ивановский сельсовет	56:21:0907001:865	Российская Федерация, Оренбургская область, р-н Оренбургский, ОНГКМ, 7,2 км южнее с. Ивановка
		56:21:0907001:864	Российская Федерация, Оренбургская область, Оренбургский район, ОНГКМ, 7,2 км южнее с. Ивановка
56:21:0907001:1117	Российская Федерация, Оренбургская область, Оренбургский район, сельское поселение Ивановский сельсовет	-	-
56:21:0907001:1118	Российская Федерация, Оренбургская область, Оренбургский район,	-	-

	сельское поселение Ивановский сельсовет		
56:21:0907001:1119	Российская Федерация, Оренбургская область, Оренбургский район, сельское поселение Ивановский сельсовет	56:44:0000000:32454	Оренбургская область, Оренбургский район, п. Бердянка
		56:21:0000000:14225	Оренбургская область, р-н Оренбургский, ПС УКППГ-10
		56:21:0000000:8650	Оренбургская область, Оренбургский район, ПС УКППГ-10
56:21:0907001:143 ЕЗП 56:21:0000000:65	установлено относительно ориентира, расположенного в границах участка. Ориентир автопроезды к скважинам УКППГ-10. Почтовый адрес ориентира: Оренбургская обл, р-н Оренбургский	56:00:0000000:780	Российская Федерация, Оренбургская область, Оренбургский район, Нижнепавловский сельсовет, Красноуральский сельсовет, Экспериментальный сельсовет, Ивановский сельсовет, город Оренбург, Восточный участок ОНГКМ
		56:00:0000000:784	Российская Федерация, Оренбургская область, Оренбургский район, Благословенский сельсовет, Ивановский сельсовет, город Оренбург, Бердянский сельсовет, Восточный участок ОНГКМ
		56:00:0000000:809	Оренбургская область, Оренбургский район/Соль-Илецкий район
		56:00:0000000:899	Российская Федерация, Оренбургская область, Оренбургский район, Ивановский сельсовет, Благословенский сельсовет, город Оренбург, Бердянский сельсовет, Восточный участок ОНГКМ
		56:21:0000000:11484	Оренбургская область, Оренбургский р-н, ОНГКМ, 3,2 км южнее с. Ивановка
		56:21:0000000:15084	Оренбургская область, Оренбургский район, ОНГКМ: от УКППГ-10 до СРГ-4, расположенной по адресу: 13,00 км севернее п. Экспериментальный
		56:21:0000000:15150	Оренбургская область, Оренбургский район, ОНГКМ: от 6,45км подъезда к пос. Бердянка, (автодороги Оренбург-Беляевка) до СРГ-3, расположенной по адресу: 7,56 км южнее с. Благословенка
		56:21:0000000:16683	Оренбургская область, Оренбургский район, Соль-Илецкий район, Акбулакский район
		56:21:0000000:18357	Российская Федерация, Оренбургская область, р-н Оренбургский
		56:21:0000000:18889	Российская Федерация, Оренбургская область, Оренбургский район,

		Экспериментальный сельсовет, Восточный участок ОНГКМ
56:21:0000000:18982		Российская Федерация, Оренбургская область, Оренбургский район, Ивановский сельсовет, Экспериментальный сельсовет, Восточный участок ОНГКМ
56:21:0000000:19293		Российская Федерация, Оренбургская область, Оренбургский район, ОНГКМ, 6,8 км юго-восточнее с. Ивановка
56:21:0000000:19296		Российская Федерация, Оренбургская область, Оренбургский район, ОНГКМ, 6,8 км юго-восточнее с. Ивановка
56:21:0000000:19302		Российская Федерация, Оренбургская область, Оренбургский район, ОНГКМ, 11,7 км южнее с. Ивановка
56:21:0000000:19306		Российская Федерация, Оренбургская область, Оренбургский район, ОНГКМ, 10,4 км южнее с. Ивановка
56:21:0000000:19320		Российская Федерация, Оренбургская область, Оренбургский район, Экспериментальный сельсовет, Восточный участок ОНГКМ
56:21:0000000:19470		Российская Федерация, Оренбургская область, р-н Оренбургский, ОНГКМ, 15,5 км севернее п. Экспериментальный
56:21:0000000:19477		Российская Федерация, Оренбургская область, Оренбургский район, ОНГКМ, 15,5 км севернее п. Экспериментальный
56:21:0000000:19550		Российская Федерация, Оренбургская область, Оренбургский район, ОНГКМ, 8,35 км юго-восточнее с. Благословенка
56:21:0000000:19552		Российская Федерация, Оренбургская область, Оренбургский район, ОНГКМ, 8,35 км юго-восточнее с. Благословенка
56:21:0000000:19709		Российская Федерация, Оренбургская область, Оренбургский район, ОНГКМ, 12,27 км юго-восточнее с. Ивановка
56:21:0000000:19781		Российская Федерация, Оренбургская область, Оренбургский район, ОНГКМ, 9,44 км южнее с. Ивановка
56:21:0000000:19783		Российская Федерация, Оренбургская область, Оренбургский район, ОНГКМ, 9,44 км южнее с. Ивановка
56:21:0000000:6752		Оренбургская область, Оренбургский район, ОНГКМ, 3,0 км юго-восточнее города Оренбург

		56:21:0000000:7386	Оренбургская область, р-н Оренбургский, 88 м южнее южной границы г.Оренбург , 4033 м восточнее ориентира 9 км автотрассы "Оренбург-Соль-Илецк"
		56:21:0304008:182	Российская Федерация, Оренбургская область, Оренбургский район, Благословенский сельсовет, Восточный участок ОНГКМ
		56:21:0906007:192	Российская Федерация, Оренбургская область, Оренбургский район, ОНГКМ, 9,36 км южнее с. Ивановка
		56:44:0000000:30556	Российская Федерация, Оренбургская область, город Оренбург, Бердянский сельсовет, Оренбургский район, Ивановский сельсовет, Благословенский сельсовет, Восточный участок ОНГКМ
		56:44:0000000:32454	Оренбургская область, Оренбургский район, п. Бердянка
56:21:0907001:170 ЕЗП 56:21:0000000:65	установлено относительно ориентира, расположенного в границах участка. Ориентир автопроезды к скважинам УКПГ-10. Почтовый адрес ориентира: Оренбургская обл, р-н Оренбургский	56:00:0000000:780	Российская Федерация, Оренбургская область, Оренбургский район, Нижнепавловский сельсовет, Красноуральский сельсовет, Экспериментальный сельсовет, Ивановский сельсовет, город Оренбург, Восточный участок ОНГКМ
		56:00:0000000:784	Российская Федерация, Оренбургская область, Оренбургский район, Благословенский сельсовет, Ивановский сельсовет, город Оренбург, Бердянский сельсовет, Восточный участок ОНГКМ
		56:00:0000000:809	Оренбургская область, Оренбургский район/Соль-Илецкий район
		56:00:0000000:899	Российская Федерация, Оренбургская область, Оренбургский район, Ивановский сельсовет, Благословенский сельсовет, город Оренбург, Бердянский сельсовет, Восточный участок ОНГКМ
		56:21:0000000:11484	Оренбургская область, Оренбургский р-н, ОНГКМ, 3,2 км южнее с. Ивановка
		56:21:0000000:15084	Оренбургская область, Оренбургский район, ОНГКМ: от УКПГ-10 до СРГ-4, расположенной по адресу: 13,00 км севернее п.Экспериментальный
		56:21:0000000:15150	Оренбургская область, Оренбургский район, ОНГКМ: от 6,45км подъезда к пос. Бердянка, (автодороги Оренбург-Беляевка) до

			СРГ-3, расположенной по адресу: 7,56 км южнее с. Благословенка
		56:21:0000000:16683	Оренбургская область, Оренбургский район, Соль-Илецкий район, Акбулакский район
		56:21:0000000:18357	Российская Федерация, Оренбургская область, р-н Оренбургский
		56:21:0000000:18889	Российская Федерация, Оренбургская область, Оренбургский район, Экспериментальный сельсовет, Восточный участок ОНГКМ
		56:21:0000000:18982	Российская Федерация, Оренбургская область, Оренбургский район, Ивановский сельсовет, Экспериментальный сельсовет, Восточный участок ОНГКМ
		56:21:0000000:19293	Российская Федерация, Оренбургская область, Оренбургский район, ОНГКМ, 6,8 км юго-восточнее с. Ивановка
		56:21:0000000:19296	Российская Федерация, Оренбургская область, Оренбургский район, ОНГКМ, 6,8 км юго-восточнее с. Ивановка
		56:21:0000000:19302	Российская Федерация, Оренбургская область, Оренбургский район, ОНГКМ, 11,7 км южнее с. Ивановка
		56:21:0000000:19306	Российская Федерация, Оренбургская область, Оренбургский район, ОНГКМ, 10,4 км южнее с. Ивановка
		56:21:0000000:19320	Российская Федерация, Оренбургская область, Оренбургский район, Экспериментальный сельсовет, Восточный участок ОНГКМ
		56:21:0000000:19470	Российская Федерация, Оренбургская область, р-н Оренбургский, ОНГКМ, 15,5 км севернее п. Экспериментальный
		56:21:0000000:19477	Российская Федерация, Оренбургская область, Оренбургский район, ОНГКМ, 15,5 км севернее п. Экспериментальный
		56:21:0000000:19550	Российская Федерация, Оренбургская область, Оренбургский район, ОНГКМ, 8,35 км юго-восточнее с. Благословенка
		56:21:0000000:19552	Российская Федерация, Оренбургская область, Оренбургский район, ОНГКМ, 8,35 км юго-восточнее с. Благословенка

		56:21:0000000:19709	Российская Федерация, Оренбургская область, Оренбургский район, ОНГКМ, 12,27 км юго-восточнее с. Ивановка
		56:21:0000000:19781	Российская Федерация, Оренбургская область, Оренбургский район, ОНГКМ, 9,44 км южнее с. Ивановка
		56:21:0000000:19783	Российская Федерация, Оренбургская область, Оренбургский район, ОНГКМ, 9,44 км южнее с. Ивановка
		56:21:0000000:6752	Оренбургская область, Оренбургский район, ОНГКМ, 3,0 км юго-восточнее города Оренбург
		56:21:0000000:7386	Оренбургская область, р-н Оренбургский, 88 м южнее южной границы г.Оренбург , 4033 м восточнее ориентира 9 км автотрассы "Оренбург-Соль-Илецк"
		56:21:0304008:182	Российская Федерация, Оренбургская область, Оренбургский район, Благословенский сельсовет, Восточный участок ОНГКМ
		56:21:0906007:192	Российская Федерация, Оренбургская область, Оренбургский район, ОНГКМ, 9,36 км южнее с. Ивановка
		56:44:0000000:30556	Российская Федерация, Оренбургская область, город Оренбург, Бердянский сельсовет, Оренбургский район, Ивановский сельсовет, Благословенский сельсовет, Восточный участок ОНГКМ
		56:44:0000000:32454	Оренбургская область, Оренбургский район, п. Бердянка
56:21:0907001:322 ЕЗП 56:21:0000000:71	установлено относительно ориентира, расположенного в границах участка. Ориентир ЛЭПВЛ-6 кВ в районе УКПГ-10. Почтовый адрес ориентира: Оренбургская обл, р-н Оренбургский	56:00:0000000:590	Оренбургский район, Восточная зона Оренбургского НГКМ
		56:21:2912002:148	Российская Федерация, Оренбургская область, Оренбургский район, Экспериментальный сельсовет, Восточный участок ОНГКМ
		56:21:0000000:18872	Российская Федерация, Оренбургская область, Оренбургский район, Ивановский сельсовет, Благословенский сельсовет, Восточный участок ОНГКМ
		56:21:0906007:183	Российская Федерация, Оренбургская область, Оренбургский район, Ивановский сельсовет, Восточный участок ОНГКМ
56:21:0907001:486 ЕЗП 56:21:0000000:71	установлено относительно ориентира, расположенного в границах участка.	56:00:0000000:590	Оренбургский район, Восточная зона Оренбургского НГКМ
		56:21:2912002:148	Российская Федерация, Оренбургская область, Оренбургский район,

	Ориентир ЛЭПВЛ-6 кВ в районе УКПГ-10. Почтовый адрес ориентира: Оренбургская обл, р-н Оренбургский		Экспериментальный сельсовет, Восточный участок ОНГКМ
		56:21:0000000:18872	Российская Федерация, Оренбургская область, Оренбургский район, Ивановский сельсовет, Благословенский сельсовет, Восточный участок ОНГКМ
		56:21:0906007:183	Российская Федерация, Оренбургская область, Оренбургский район, Ивановский сельсовет, Восточный участок ОНГКМ
56:21:0907001:875	Российская Федерация, Оренбургская область, р-н Оренбургский, Ивановский сельсовет	-	-

3. Перечень координат характерных точек образуемых земельных участков (частей земельных участков), (МСК – 56, зона 2)

1. Примечание: Координаты образованных земельных участков и частей земельных участков определены Аналитическим методом в соответствии с приказом Росреестра от 23.10.2020г. № П/0393.

2. Примечание: Значение точности (средней квадратичной погрешности), определение координат характерных точек земельных участков и частей земельных участков принято в соотношении с категорией земель и разрешенным использованием земельных участков в соответствии с приказом Росреестра от 23.10.2020г. № П/0393.

№п/п	X	У
56:21:0906005:1/чзу1		
Площадь 350 кв.м.		
1	416471,86	2308784,12
2	416481,38	2308781,04
3	416491,70	2308814,49
4	416482,19	2308817,57
1	416471,86	2308784,12
56:21:0906005:1/чзу2		
Площадь 1615 кв.м.		
1	416307,75	2308896,44
2	416307,32	2308896,57
3	416306,45	2308893,67
4	416305,93	2308893,83
5	416305,33	2308891,75
6	416304,91	2308891,87
7	416304,16	2308889,36
8	416304,60	2308889,23



9	416297,88	2308865,93
10	416299,78	2308865,35
11	416274,56	2308777,18
12	416275,24	2308776,95
13	416280,29	2308791,96
14	416306,65	2308784,34
15	416307,63	2308787,65
16	416310,03	2308786,92
17	416310,51	2308788,42
18	416282,55	2308796,51
19	416285,60	2308807,08
20	416284,80	2308807,32
21	416289,47	2308824,16
22	416289,00	2308824,29
23	416307,46	2308888,33
24	416332,64	2308880,47
25	416331,56	2308876,89
26	416328,85	2308877,70
27	416327,27	2308872,67
28	416329,96	2308871,87
29	416326,49	2308860,49
30	416325,23	2308860,88
31	416323,51	2308855,15
32	416324,74	2308854,77
33	416321,82	2308845,19
34	416320,55	2308845,58
35	416318,71	2308839,37
36	416319,94	2308839,00
37	416317,02	2308829,40
38	416315,82	2308829,77
39	416314,09	2308823,99
40	416315,26	2308823,64
41	416311,76	2308812,20
42	416313,45	2308811,69
43	416314,12	2308813,85
44	416314,55	2308813,71
45	416315,42	2308816,48
46	416314,99	2308816,62
47	416315,61	2308818,62
48	416316,04	2308818,48
49	416316,91	2308821,25
50	416316,48	2308821,39
51	416317,10	2308823,39
52	416317,53	2308823,25

53	416318,40	2308826,02
54	416317,97	2308826,16
55	416318,60	2308828,16
56	416319,03	2308828,03
57	416319,89	2308830,80
58	416319,46	2308830,93
59	416320,08	2308832,91
60	416320,51	2308832,78
61	416321,37	2308835,55
62	416320,95	2308835,68
63	416321,57	2308837,68
64	416322,00	2308837,54
65	416322,86	2308840,31
66	416322,44	2308840,45
67	416323,06	2308842,44
68	416323,49	2308842,30
69	416324,35	2308845,07
70	416323,92	2308845,20
71	416324,55	2308847,22
72	416324,98	2308847,08
73	416325,85	2308849,85
74	416325,42	2308849,98
75	416326,04	2308851,98
76	416326,47	2308851,84
77	416327,33	2308854,61
78	416326,91	2308854,75
79	416327,53	2308856,74
80	416327,96	2308856,61
81	416328,82	2308859,38
82	416328,40	2308859,51
83	416329,02	2308861,51
84	416329,45	2308861,38
85	416330,31	2308864,14
86	416329,89	2308864,28
87	416330,51	2308866,28
88	416330,94	2308866,15
89	416331,81	2308868,92
90	416331,38	2308869,05
91	416332,06	2308871,24
92	416333,02	2308870,96
93	416335,04	2308877,41
94	416334,14	2308877,69
95	416335,49	2308882,25
96	416338,14	2308881,42

97	416339,01	2308884,19
98	416336,24	2308885,06
99	416336,10	2308884,63
100	416335,41	2308884,84
101	416335,36	2308884,66
102	416321,73	2308888,78
103	416322,10	2308890,05
104	416316,18	2308891,90
105	416315,88	2308890,88
106	416309,23	2308892,83
107	416310,10	2308895,73
108	416312,54	2308895,00
109	416321,01	2308923,37
110	416351,47	2308913,91
111	416350,57	2308911,02
112	416378,75	2308902,27
113	416384,99	2308922,39
114	416383,17	2308922,91
115	416383,61	2308924,42
116	416381,00	2308925,20
117	416382,48	2308930,30
118	416384,79	2308929,64
119	416387,53	2308939,33
120	416380,21	2308941,48
121	416371,97	2308915,36
122	416353,74	2308921,23
123	416353,25	2308919,64
124	416326,71	2308927,88
125	416326,51	2308927,17
126	416317,64	2308929,53
1	416307,75	2308896,44
56:21:0906005:210/чзу1		
Площадь 491 кв.м.		
1	416356,61	2308922,49
2	416354,34	2308923,16
3	416353,74	2308921,23
4	416371,97	2308915,36
5	416380,21	2308941,48
6	416361,61	2308946,56
7	416357,85	2308934,46
8	416359,97	2308933,83
1	416356,61	2308922,49
56:21:0000000:21377/чзу1		
Площадь 790 кв.м.		

1	416253,66	2308801,90
2	416254,99	2308801,45
3	416247,77	2308768,79
4	416252,65	2308770,83
5	416263,88	2308767,55
6	416267,41	2308779,64
7	416269,56	2308778,87
8	416274,56	2308777,18
9	416299,78	2308865,35
10	416297,88	2308865,93
11	416285,27	2308822,25
12	416285,78	2308822,10
13	416281,12	2308805,26
14	416281,89	2308805,03
15	416279,67	2308797,34
16	416276,12	2308798,37
17	416275,19	2308795,61
18	416253,75	2308801,87
1	416253,66	2308801,90
56:21:0000000:19748/чзу1		
Площадь 9048 кв.м.		
1	416118,27	2308776,75
2	416118,31	2308776,89
3	416198,47	2308753,51
4	416206,03	2308751,30
5	416217,67	2308747,90
6	416220,42	2308757,33
7	416247,77	2308768,79
8	416254,99	2308801,45
9	416253,66	2308801,90
10	416239,72	2308805,96
11	416230,15	2308801,95
12	416224,57	2308809,39
13	416106,50	2308843,88
14	416091,16	2308791,33
15	416066,63	2308798,49
16	416065,06	2308793,12
17	416041,80	2308797,26
18	416114,13	2308784,38
19	416109,46	2308782,92
1	416118,27	2308776,75
56:21:0000000:19748/чзу2		
Площадь 80 кв.м.		
1	416114,13	2308784,38

2	416041,80	2308797,26
3	416036,25	2308798,25
4	416108,95	2308783,28
5	416109,46	2308782,92
1	416114,13	2308784,38
56:21:0906005:3У1		
Площадь 713 кв.м.		
1	416090,17	2308763,89
2	416111,10	2308752,18
3	416118,27	2308776,75
4	416109,46	2308782,92
5	416074,14	2308771,91
6	416072,84	2308767,43
1	416090,17	2308763,89
56:21:0906005:3У2		
Площадь 1279 кв.м.		
1	416036,23	2308798,25
2	416028,46	2308799,63
3	416028,45	2308799,63
4	416019,25	2308798,79
5	416032,78	2308787,38
6	416045,55	2308776,61
7	416044,56	2308773,22
8	416072,84	2308767,43
9	416074,14	2308771,91
10	416109,46	2308782,92
11	416108,95	2308783,28
12	416036,25	2308798,25
1	416036,23	2308798,25
56:21:0000000:19748/чзу3		
Площадь 2260 кв.м.		
1	415971,56	2308770,15
2	416031,83	2308775,82
3	416044,56	2308773,22
4	416044,06	2308771,54
5	416043,84	2308770,77
6	416041,53	2308762,84
7	416047,87	2308760,99
8	416045,94	2308754,37
9	416068,02	2308747,92
10	416072,22	2308762,32
11	416071,42	2308762,56
12	416072,84	2308767,43
13	416090,17	2308763,89

14	416111,10	2308752,18
15	416105,74	2308733,80
16	416059,70	2308747,23
17	416056,63	2308748,12
18	416055,91	2308745,59
19	416040,55	2308749,98
20	416039,68	2308746,92
21	416025,23	2308751,05
22	415981,11	2308763,66
23	415971,76	2308766,33
1	415971,56	2308770,15
24	416031,11	2308753,02
25	416032,06	2308752,72
26	416032,36	2308753,68
27	416031,41	2308753,98
24	416031,11	2308753,02
28	416027,34	2308754,10
29	416028,29	2308753,80
30	416028,59	2308754,75
31	416027,64	2308755,05
28	416027,34	2308754,10
32	416025,64	2308755,62
33	416025,34	2308754,67
34	416026,30	2308754,37
35	416026,60	2308755,32
32	416025,64	2308755,62
36	416021,57	2308755,75
37	416022,53	2308755,45
38	416022,83	2308756,40
39	416021,87	2308756,70
36	416021,57	2308755,75
40	415978,13	2308767,66
41	415978,12	2308766,66
42	415979,12	2308766,64
43	415979,13	2308767,64
40	415978,13	2308767,66
44	415976,09	2308768,89
45	415976,10	2308769,89

46	415975,10	2308769,90
47	415975,09	2308768,90
44	415976,09	2308768,89
56:21:0000000:19748/чзу4		
Площадь 313 кв.м.		
1	416068,02	2308747,92
2	416072,22	2308762,32
3	416057,82	2308766,53
4	416047,87	2308760,99
5	416045,94	2308754,37
1	416068,02	2308747,92
56:21:0000000:19748/чзу5		
Площадь 198 кв.м.		
1	416071,42	2308762,56
2	416072,84	2308767,43
3	416044,56	2308773,22
4	416043,84	2308770,77
5	416044,06	2308771,54
6	416041,53	2308762,84
7	416047,87	2308760,99
8	416057,82	2308766,53
1	416071,42	2308762,56
56:21:0000000:19748/чзу6		
Площадь 6730 кв.м.		
1	415970,30	2308794,29
2	416004,45	2308797,43
3	416004,45	2308797,43
4	416041,18	2308945,98
5	416042,13	2308969,90
6	416012,33	2308978,17
7	416011,39	2308954,40
8	415968,98	2308878,71
9	415969,08	2308877,19
10	415965,17	2308891,12
11	415968,75	2308891,62
12	415967,87	2308897,91
13	416004,33	2308961,43
14	415997,54	2308982,28
15	415997,54	2308982,28
16	415990,60	2308984,21
17	415994,95	2308970,85
18	415997,80	2308962,10
19	415994,20	2308955,83
20	415988,95	2308946,68

21	415981,46	2308933,63
22	415962,16	2308900,01
23	415958,33	2308893,33
24	415960,65	2308885,04
25	415964,49	2308871,33
26	415966,56	2308863,92
27	415967,31	2308863,96
28	415967,36	2308862,96
29	415966,74	2308862,93
30	415967,08	2308856,44
31	415967,70	2308844,38
32	415968,48	2308829,37
33	415970,03	2308799,44
1	415970,30	2308794,29
34	415972,56	2308837,52
35	415971,57	2308837,47
36	415971,62	2308836,47
37	415972,62	2308836,52
34	415972,56	2308837,52
38	415971,21	2308863,59
39	415971,16	2308864,59
40	415970,16	2308864,54
41	415970,21	2308863,54
38	415971,21	2308863,59
42	415962,62	2308889,53
43	415962,67	2308888,53
44	415963,67	2308888,58
45	415963,62	2308889,58
42	415962,62	2308889,53
46	415962,13	2308893,30
47	415962,12	2308892,30
48	415963,12	2308892,28
49	415963,13	2308893,28
46	415962,13	2308893,30
50	415966,00	2308893,83
51	415965,98	2308892,83
52	415966,98	2308892,82
53	415967,00	2308893,82
50	415966,00	2308893,83



54	415989,26	2308937,82
55	415989,27	2308938,82
56	415988,27	2308938,83
57	415988,26	2308937,83
54	415989,26	2308937,82
58	416000,30	2308958,64
59	416000,29	2308957,64
60	416001,29	2308957,62
61	416001,30	2308958,62
58	416000,30	2308958,64
62	416001,66	2308962,16
63	416001,65	2308961,16
64	416002,65	2308961,14
65	416002,66	2308962,14
62	416001,66	2308962,16
66	415998,01	2308963,56
67	415998,00	2308962,56
68	415999,00	2308962,54
69	415999,01	2308963,54
66	415998,01	2308963,56
56:21:0000000:19748/чзу7		
Площадь 16 кв.м.		
1	416019,25	2308798,79
2	416028,45	2308799,63
3	416015,51	2308801,94
4	416019,25	2308798,79
1	416019,25	2308798,79
56:21:0000000:19748/чзу8		
Площадь 1 кв.м.		
1	416031,11	2308753,02
2	416032,06	2308752,72
3	416032,36	2308753,68
4	416031,41	2308753,98
1	416031,11	2308753,02
56:21:0000000:19748/чзу9		
Площадь 1 кв.м.		
1	416027,34	2308754,10
2	416028,29	2308753,80
3	416028,59	2308754,75
4	416027,64	2308755,05

1	416027,34	2308754,10
56:21:0000000:19748/чзу10		
Площадь 1 кв.м.		
1	416025,64	2308755,62
2	416025,34	2308754,67
3	416026,30	2308754,37
4	416026,60	2308755,32
1	416025,64	2308755,62
56:21:0000000:19748/чзу11		
Площадь 1 кв.м.		
1	416021,57	2308755,75
2	416022,53	2308755,45
3	416022,83	2308756,40
4	416021,87	2308756,70
1	416021,57	2308755,75
56:21:0000000:19748/чзу12		
Площадь 1 кв.м.		
1	415978,13	2308767,66
2	415978,12	2308766,66
3	415979,12	2308766,64
4	415979,13	2308767,64
1	415978,13	2308767,66
56:21:0000000:19748/чзу13		
Площадь 1 кв.м.		
1	415976,09	2308768,89
2	415976,10	2308769,89
3	415975,10	2308769,90
4	415975,09	2308768,90
1	415976,09	2308768,89
56:21:0000000:19748/чзу14		
Площадь 1 кв.м.		
1	415972,56	2308837,52
2	415971,57	2308837,47
3	415971,62	2308836,47
4	415972,62	2308836,52
1	415972,56	2308837,52
56:21:0000000:19748/чзу15		
Площадь 1 кв.м.		
1	415971,21	2308863,59
2	415971,16	2308864,59
3	415970,16	2308864,54
4	415970,21	2308863,54
1	415971,21	2308863,59
56:21:0000000:19748/чзу16		

Площадь 1 кв.м.		
1	415966,72	2308863,35
2	415966,74	2308862,93
3	415967,36	2308862,96
4	415967,31	2308863,96
5	415966,56	2308863,92
1	415966,72	2308863,35
56:21:0000000:19748/чзу17		
Площадь 1 кв.м.		
1	415962,62	2308889,53
2	415962,67	2308888,53
3	415963,67	2308888,58
4	415963,62	2308889,58
1	415962,62	2308889,53
56:21:0000000:19748/чзу18		
Площадь 1 кв.м.		
1	415962,13	2308893,30
2	415962,12	2308892,30
3	415963,12	2308892,28
4	415963,13	2308893,28
1	415962,13	2308893,30
56:21:0000000:19748/чзу19		
Площадь 1 кв.м.		
1	415966,00	2308893,83
2	415965,98	2308892,83
3	415966,98	2308892,82
4	415967,00	2308893,82
1	415966,00	2308893,83
56:21:0000000:19748/чзу20		
Площадь 1 кв.м.		
1	415989,26	2308937,82
2	415989,27	2308938,82
3	415988,27	2308938,83
4	415988,26	2308937,83
1	415989,26	2308937,82
56:21:0000000:19748/чзу21		
Площадь 1 кв.м.		
1	416000,30	2308958,64
2	416000,29	2308957,64
3	416001,29	2308957,62
4	416001,30	2308958,62
1	416000,30	2308958,64
56:21:0000000:19748/чзу22		
Площадь 1 кв.м.		

1	416001,66	2308962,16
2	416001,65	2308961,16
3	416002,65	2308961,14
4	416002,66	2308962,14
1	416001,66	2308962,16
56:21:0000000:19748/чзу23		
Площадь 1 кв.м.		
1	415998,01	2308963,56
2	415998,00	2308962,56
3	415999,00	2308962,54
4	415999,01	2308963,54
1	415998,01	2308963,56
56:21:0906005:3У3		
Площадь 1386 кв.м.		
1	416004,57	2308795,61
2	416004,45	2308797,43
3	415970,30	2308794,29
4	415970,81	2308784,43
5	415971,30	2308775,05
6	415971,56	2308770,15
7	416031,83	2308775,82
8	416044,56	2308773,22
9	416045,55	2308776,61
10	416032,78	2308787,38
11	416010,52	2308793,87
1	416004,57	2308795,61
12	415978,42	2308773,02
13	415977,42	2308773,04
14	415977,41	2308772,04
15	415978,41	2308772,02
12	415978,42	2308773,02
16	415974,94	2308791,58
17	415974,89	2308792,58
18	415973,89	2308792,53
19	415973,95	2308791,53
16	415974,94	2308791,58
56:21:0906005:3У4		
Площадь 1 кв.м.		
1	415978,42	2308773,02
2	415977,42	2308773,04
3	415977,41	2308772,04
4	415978,41	2308772,02

1	415978,42	2308773,02
56:21:0906005:3У5		
Площадь 1 кв.м.		
1	415974,94	2308791,58
2	415974,89	2308792,58
3	415973,89	2308792,53
4	415973,95	2308791,53
1	415974,94	2308791,58
56:21:0906005:3У6		
Площадь 1420 кв.м.		
1	416043,99	2309016,98
2	416043,99	2309016,98
3	416009,79	2309026,71
4	416014,09	2309022,52
5	416012,33	2308978,17
6	416042,13	2308969,90
7	416042,13	2308969,90
1	416043,99	2309016,98
8	416040,45	2309007,61
9	416042,46	2309007,67
10	416042,39	2309009,68
11	416040,39	2309009,60
8	416040,45	2309007,61
12	416039,51	2309010,60
13	416041,52	2309010,67
14	416041,44	2309012,67
15	416039,45	2309012,60
12	416039,51	2309010,60
56:21:0906005:35		
ЕЗП 56:21:0000000:71/чзу1		
Площадь 4 кв.м.		
1	416040,45	2309007,61
2	416042,46	2309007,67
3	416042,39	2309009,68
4	416040,39	2309009,60
1	416040,45	2309007,61
56:21:0906005:36		
ЕЗП 56:21:0000000:71/чзу2		
Площадь 4 кв.м.		
1	416039,51	2309010,60
2	416041,52	2309010,67
3	416041,44	2309012,67

4	416039,45	2309012,60
1	416039,51	2309010,60
56:21:0906005:3У7		
Площадь 266 кв.м.		
1	415989,40	2309025,23
2	415986,03	2309010,58
3	415984,35	2309003,37
4	415987,47	2308993,81
5	415990,60	2308984,21
6	415990,60	2308984,21
7	415997,54	2308982,28
8	415991,04	2309002,22
9	415994,73	2309003,39
10	415992,89	2309009,10
11	415991,76	2309008,74
12	415995,25	2309023,98
1	415989,40	2309025,23
13	415989,04	2309000,25
14	415989,34	2308999,30
15	415990,30	2308999,61
16	415989,99	2309000,56
13	415989,04	2309000,25
17	415987,99	2309004,00
18	415988,03	2309003,00
19	415989,03	2309003,04
20	415988,99	2309004,03
17	415987,99	2309004,00
21	415992,73	2309004,20
22	415992,72	2309005,20
23	415991,72	2309005,19
24	415991,73	2309004,19
21	415992,73	2309004,20
25	415991,27	2309013,31
26	415991,49	2309014,28
27	415990,52	2309014,51
28	415990,29	2309013,53
25	415991,27	2309013,31
29	415992,14	2309017,11
30	415992,36	2309018,08

31	415991,39	2309018,31
32	415991,16	2309017,33
29	415992,14	2309017,11
33	415994,40	2309022,72
34	415992,40	2309022,66
35	415992,47	2309020,65
36	415994,47	2309020,72
33	415994,40	2309022,72
56:21:0906005:3У8		
Площадь 1 кв.м.		
1	415989,04	2309000,25
2	415989,34	2308999,30
3	415990,30	2308999,61
4	415989,99	2309000,56
1	415989,04	2309000,25
56:21:0906005:3У9		
Площадь 1 кв.м.		
1	415987,99	2309004,00
2	415988,03	2309003,00
3	415989,03	2309003,04
4	415988,99	2309004,03
1	415987,99	2309004,00
56:21:0906005:3У10		
Площадь 1 кв.м.		
1	415992,73	2309004,20
2	415992,72	2309005,20
3	415991,72	2309005,19
4	415991,73	2309004,19
1	415992,73	2309004,20
56:21:0906005:3У11		
Площадь 1 кв.м.		
1	415991,27	2309013,31
2	415991,49	2309014,28
3	415990,52	2309014,51
4	415990,29	2309013,53
1	415991,27	2309013,31
56:21:0906005:3У12		
Площадь 1 кв.м.		
1	415992,14	2309017,11
2	415992,36	2309018,08
3	415991,39	2309018,31
4	415991,16	2309017,33
1	415992,14	2309017,11

56:21:0906005:37		
ЕЗП 56:21:0000000:71/чзз3		
Площадь 4 кв.м.		
1	415994,47	2309020,72
2	415994,40	2309022,72
3	415992,40	2309022,66
4	415992,47	2309020,65
1	415994,47	2309020,72
56:21:0906006:3У1		
Площадь 698 кв.м.		
1	416043,99	2309016,98
2	416044,41	2309027,46
3	416046,12	2309032,95
4	415989,52	2309046,47
5	416009,79	2309026,71
1	416043,99	2309016,98
56:21:0000000:20811/чзз1		
Площадь 14046 кв.м.		
1	416046,12	2309032,95
2	416127,84	2309295,86
3	416098,55	2309303,06
4	416074,16	2309224,61
5	416039,98	2309218,74
6	415987,15	2309048,78
7	415989,52	2309046,47
1	416046,12	2309032,95
8	416038,39	2309151,97
9	416036,39	2309151,97
10	416036,39	2309149,92
11	416038,39	2309149,92
8	416038,39	2309151,97
12	416039,27	2309160,17
13	416039,27	2309158,13
14	416041,27	2309158,13
15	416041,27	2309160,17
12	416039,27	2309160,17
56:21:0906006:3У2		
Площадь 4 кв.м.		
1	416038,39	2309151,97
2	416036,39	2309151,97
3	416036,39	2309149,92
4	416038,39	2309149,92



1	416038,39	2309151,97
56:21:0906006:3У3		
Площадь 4 кв.м.		
1	416039,27	2309160,17
2	416039,27	2309158,13
3	416041,27	2309158,13
4	416041,27	2309160,17
1	416039,27	2309160,17
56:21:0000000:21327/чзу1		
Площадь 40461 кв.м.		
1	416211,83	2310656,80
2	416228,38	2310310,29
3	416160,44	2309997,82
4	416125,80	2309390,73
5	416109,26	2309337,51
6	416098,55	2309303,06
7	416127,84	2309295,86
8	416151,87	2309373,19
9	416189,06	2309374,32
10	416197,64	2309403,29
11	416155,19	2309402,00
12	416188,97	2309993,93
13	416257,23	2310307,89
14	416243,96	2310585,78
15	416243,31	2310599,43
16	416240,96	2310648,71
1	416211,83	2310656,80
56:21:0000000:20761/чзу1		
Площадь 2497 кв.м.		
1	416280,50	2309377,08
2	416280,11	2309405,78
3	416197,64	2309403,29
4	416189,06	2309374,32
1	416280,50	2309377,08
56:21:0000000:20574/чзу1		
Площадь 8700 кв.м.		
1	416515,25	2309455,49
2	416464,03	2309453,65
3	416440,91	2309410,65
4	416314,67	2309406,83
5	416280,11	2309405,78
6	416280,50	2309377,08
7	416517,79	2309384,27
8	416516,79	2309412,25

9	416472,85	2309410,92
10	416484,41	2309432,42
11	416516,04	2309433,38
1	416515,25	2309455,49
56:21:0000000:20761/чзу2		
Площадь 298 кв.м.		
1	416515,04	2309461,36
2	416467,40	2309459,92
3	416464,03	2309453,65
4	416515,25	2309455,49
1	416515,04	2309461,36
56:21:0906006:3У4		
Площадь 2 кв.м.		
1	416517,86	2309384,27
2	416517,79	2309384,27
3	416516,79	2309412,25
4	416516,84	2309412,25
1	416517,86	2309384,27
56:21:0906006:3У5		
Площадь 1 кв.м.		
1	416516,04	2309433,38
2	416515,25	2309455,49
3	416515,04	2309461,36
4	416515,06	2309461,36
5	416516,07	2309433,38
1	416516,04	2309433,38
56:21:0906006:1/чзу1		
Площадь 444 кв.м.		
1	416532,68	2309412,73
2	416516,84	2309412,25
3	416517,86	2309384,27
4	416533,75	2309384,75
1	416532,68	2309412,73
56:21:0906006:1/чзу2		
Площадь 442 кв.м.		
1	416531,87	2309433,86
2	416530,79	2309461,89
3	416515,06	2309461,36
4	416516,07	2309433,38
1	416531,87	2309433,86
56:21:0906003:3У1		
Площадь 54 кв.м.		
1	416535,74	2309384,81
2	416534,54	2309412,79

3	416532,68	2309412,73
4	416533,75	2309384,75
1	416535,74	2309384,81
56:21:0906003:3У2		
Площадь 48 кв.м.		
1	416531,87	2309433,86
2	416531,87	2309433,86
3	416533,63	2309433,91
4	416533,63	2309433,91
5	416532,43	2309461,94
6	416530,79	2309461,89
1	416531,87	2309433,86
56:21:0000000:18640/чзу1		
Площадь 467 кв.м.		
1	416534,54	2309412,79
2	416535,74	2309384,81
3	416552,34	2309385,31
4	416551,25	2309413,29
1	416534,54	2309412,79
56:21:0000000:18640/чзу2		
Площадь 473 кв.м.		
1	416550,43	2309434,42
2	416549,34	2309462,45
3	416532,43	2309461,94
4	416533,63	2309433,91
1	416550,43	2309434,42
56:21:0906003:440/чзу1		
Площадь 2943 кв.м.		
1	416657,48	2309388,50
2	416656,26	2309416,47
3	416551,25	2309413,29
4	416552,34	2309385,31
1	416657,48	2309388,50
56:21:0906003:440/чзу2		
Площадь 2941 кв.м.		
1	416550,43	2309434,42
2	416549,34	2309462,45
3	416654,11	2309465,59
4	416655,33	2309437,59
1	416550,43	2309434,42
56:21:0906003:3У3		
Площадь 91 кв.м.		
1	416656,26	2309416,47
2	416657,48	2309388,50

3	416660,82	2309388,60
4	416659,42	2309416,57
1	416656,26	2309416,47
56:21:0906003:3У4		
Площадь 82 кв.м.		
1	416655,33	2309437,59
2	416658,36	2309437,68
3	416656,96	2309465,67
4	416654,11	2309465,59
1	416655,33	2309437,59
56:21:0000000:21327/чзу2		
Площадь 33994 кв.м.		
1	416777,01	2310506,61
2	416747,69	2310515,17
3	416770,20	2310170,12
4	416692,97	2309466,75
5	416656,96	2309465,67
6	416658,36	2309437,68
7	416690,59	2309438,66
8	416688,26	2309417,44
9	416659,42	2309416,57
10	416660,82	2309388,60
11	416713,44	2309390,19
12	416799,01	2310169,48
1	416777,01	2310506,61
56:21:0906003:3У5		
Площадь 102 кв.м.		
1	416777,01	2310506,61
2	416776,79	2310509,95
3	416747,44	2310518,92
4	416747,69	2310515,17
1	416777,01	2310506,61
56:21:0906003:446/чзу1		
Площадь 2447 кв.м.		
1	416746,57	2310532,33
2	416747,44	2310518,92
3	416776,79	2310509,95
4	416771,23	2310595,14
5	416760,74	2310598,28
6	416741,89	2310603,91
7	416743,00	2310586,96
1	416746,57	2310532,33
56:21:0000000:18639/чзу1		
Площадь 1245 кв.м.		

1	416760,74	2310598,28
2	416771,23	2310595,14
3	416755,43	2310837,21
4	416757,35	2310751,00
1	416760,74	2310598,28
56:21:0906003:447/чзу1		
Площадь 7292 кв.м.		
1	416751,17	2310902,63
2	416723,23	2310890,02
3	416741,89	2310603,91
4	416760,74	2310598,28
5	416757,35	2310751,00
6	416755,42	2310837,35
7	416755,42	2310837,41
1	416751,17	2310902,63
56:21:0906003:445/чзу1		
Площадь 6536 кв.м.		
1	416723,23	2310890,02
2	416751,17	2310902,63
3	416737,18	2311117,03
4	416707,56	2311130,04
1	416723,23	2310890,02
56:21:0906003:445/чзу2		
Площадь 1667 кв.м.		
1	416732,90	2311182,48
2	416736,74	2311123,77
3	416707,12	2311136,78
4	416703,39	2311193,96
1	416732,90	2311182,48
56:21:0906003:34		
ЕЗП 56:21:0000000:65/чзу1		
Площадь 194 кв.м.		
1	416737,18	2311117,03
2	416736,74	2311123,77
3	416707,12	2311136,78
4	416707,56	2311130,04
1	416737,18	2311117,03
56:21:0906003:449/чзу1		
Площадь 3390 кв.м.		
1	416703,39	2311193,96
2	416697,97	2311277,14
3	416698,63	2311287,67
4	416741,88	2311327,59
5	416725,97	2311288,74

6	416732,90	2311182,48
1	416703,39	2311193,96
56:21:0906003:447/чзу2		
Площадь 23 кв.м.		
1	416697,97	2311277,14
2	416698,63	2311287,67
3	416699,37	2311299,52
4	416696,90	2311293,48
1	416697,97	2311277,14
56:21:0906003:448/чзу1		
Площадь 3999 кв.м.		
1	416795,08	2311457,54
2	416745,41	2311411,96
3	416745,41	2311411,95
4	416699,37	2311299,52
5	416698,63	2311287,67
6	416741,88	2311327,59
1	416795,08	2311457,54
56:21:0906003:447/чзу3		
Площадь 4650 кв.м.		
1	416745,41	2311411,95
2	416795,08	2311457,54
3	416848,90	2311588,98
4	416832,78	2311589,52
5	416810,02	2311569,77
1	416745,41	2311411,95
56:21:0906003:445/чзу3		
Площадь 148 кв.м.		
1	416832,78	2311589,52
2	416818,30	2311590,00
3	416810,02	2311569,77
1	416832,78	2311589,52
56:21:0906003:228/чзу1		
Площадь 12805 кв.м.		
1	417040,92	2311803,55
2	417050,79	2311843,82
3	417023,62	2311850,56
4	417016,15	2311820,12
5	416952,14	2311773,24
6	416974,32	2311863,68
7	416947,02	2311869,89
8	416917,26	2311748,55
9	416868,64	2311712,94
10	416818,30	2311590,01

11	416832,78	2311589,52
12	416848,90	2311588,98
13	416892,13	2311694,57
1	417040,92	2311803,55
56:21:0906003:3У6		
Площадь 104 кв.м.		
1	417051,62	2311847,20
2	417024,55	2311854,39
3	417023,62	2311850,56
4	417050,79	2311843,82
1	417051,62	2311847,20
56:21:0906003:3У7		
Площадь 94 кв.м.		
1	416974,40	2311863,99
2	416974,27	2311864,02
3	416974,77	2311865,95
4	416974,87	2311865,92
5	416975,06	2311866,69
6	416971,57	2311867,55
7	416947,87	2311873,39
8	416947,02	2311869,89
9	416974,32	2311863,68
1	416974,40	2311863,99
56:21:0906003:168		
ЕЗП 56:21:0000000:71/чзу4		
Площадь 1 кв.м.		
1	416974,40	2311863,99
2	416974,87	2311865,92
3	416974,77	2311865,95
4	416974,27	2311864,02
1	416974,40	2311863,99
56:21:0000000:18158/чзу1		
Площадь 695 кв.м.		
1	417026,54	2311862,47
2	417024,57	2311854,47
3	417024,55	2311854,39
4	417051,62	2311847,20
5	417051,80	2311847,91
6	417053,64	2311855,41
7	417057,11	2311869,55
8	417057,55	2311871,34
9	417030,46	2311878,46
10	417029,92	2311876,28
1	417026,54	2311862,47

56:21:0000000:18158/чзу2		
Площадь 688 кв.м.		
1	416965,20	2311894,29
2	416950,08	2311882,38
3	416947,87	2311873,39
4	416971,57	2311867,55
5	416975,06	2311866,69
6	416977,18	2311875,32
7	416980,92	2311890,59
1	416965,20	2311894,29
56:21:0907001:1119/чзу1		
Площадь 13073 кв.м.		
1	416965,20	2311894,29
2	416980,92	2311890,59
3	416982,04	2311895,14
4	417006,22	2311993,74
5	417070,23	2312040,63
6	417031,51	2311882,75
7	417030,46	2311878,46
8	417057,55	2311871,34
9	417058,68	2311875,95
10	417115,41	2312107,31
11	417076,34	2312111,72
12	417066,80	2312072,83
13	416981,45	2312010,31
14	416954,87	2311901,93
15	416953,77	2311897,43
1	416965,20	2311894,29
56:21:0000000:20542/чзу1		
Площадь 3322 кв.м.		
1	417115,41	2312107,31
2	417132,58	2312177,30
3	417135,09	2312187,53
4	417135,70	2312190,02
5	417096,63	2312194,46
6	417096,62	2312194,41
7	417094,09	2312184,09
8	417076,34	2312111,72
1	417115,41	2312107,31
56:21:0907001:1095/чзу1		
Площадь 2730 кв.м.		
1	417066,20	2312261,09
2	417066,20	2312225,00
3	417088,05	2312225,00



4	417101,06	2312212,52
5	417100,20	2312208,99
6	417097,80	2312199,24
7	417096,63	2312194,46
8	417135,70	2312190,02
9	417136,30	2312192,49
10	417138,69	2312202,22
11	417141,47	2312213,56
12	417129,27	2312225,25
13	417123,14	2312231,12
14	417099,58	2312253,70
15	417086,88	2312253,70
16	417073,42	2312262,78
17	417073,42	2312286,36
18	417064,30	2312286,94
19	417064,30	2312270,83
20	417066,20	2312268,43
21	417066,20	2312267,65
22	417111,60	2312237,02
23	417115,20	2312234,32
24	417111,60	2312229,52
25	417106,94	2312233,31
1	417066,20	2312261,09
56:21:0907001:1095/чзү2		
Площадь 4177 кв.м.		
1	417025,58	2312276,13
2	417010,74	2312276,10
3	417010,77	2312254,58
4	417010,77	2312254,58
5	417010,80	2312229,33
6	416978,31	2312219,77
7	416977,50	2312214,82
8	417042,47	2312203,37
9	417064,35	2312199,75
10	417065,74	2312201,49
11	417066,23	2312204,51
12	417036,72	2312220,73
13	417066,20	2312220,73
14	417066,20	2312225,00
15	417066,20	2312261,09
16	417106,94	2312233,31
17	417111,60	2312229,52
18	417115,20	2312234,32
19	417111,60	2312237,02

20	417066,20	2312267,65
21	417066,20	2312268,43
22	417064,30	2312270,83
23	417061,30	2312268,43
24	417025,58	2312268,43
25	417025,58	2312274,88
1	417025,58	2312276,13
56:21:0907001:1095/чзу3		
Площадь 1 кв.м.		
1	417064,35	2312199,75
2	417065,43	2312199,57
3	417065,74	2312201,49
1	417064,35	2312199,75
56:21:0907001:1095/чзу4		
Площадь 1 кв.м.		
1	417042,47	2312203,37
2	417047,70	2312202,45
3	417064,32	2312199,72
4	417064,35	2312199,75
1	417042,47	2312203,37
56:21:0907001:1095/чзу5		
Площадь 29 кв.м.		
1	416972,81	2312220,73
2	416971,67	2312215,85
3	416977,50	2312214,82
4	416978,31	2312219,77
1	416972,81	2312220,73
56:21:0907001:1095/чзу6		
Площадь 648 кв.м.		
1	417033,35	2312288,92
2	417033,61	2312274,88
3	417025,58	2312274,88
4	417025,58	2312268,43
5	417046,71	2312268,43
6	417061,30	2312268,43
7	417064,30	2312270,83
8	417064,30	2312286,94
1	417033,35	2312288,92
56:21:0907001:1095/чзу7		
Площадь 177 кв.м.		
1	417033,35	2312288,92
2	417031,80	2312289,02
3	417031,79	2312281,43
4	417009,51	2312281,43

5	417009,51	2312278,84
6	417009,51	2312254,58
7	417010,77	2312254,58
8	417010,74	2312276,10
9	417025,58	2312276,13
10	417025,58	2312274,88
11	417033,61	2312274,88
1	417033,35	2312288,92
56:21:0907001:3У1		
Площадь 23 кв.м.		
1	417064,30	2312286,94
2	417073,42	2312286,36
3	417073,42	2312288,84
4	417064,30	2312289,55
1	417064,30	2312286,94
56:21:0907001:3У2		
Площадь 87 кв.м.		
1	417064,30	2312286,94
2	417064,30	2312289,55
3	417033,30	2312291,93
4	417033,30	2312291,92
5	417033,30	2312291,92
6	417033,35	2312288,92
1	417064,30	2312286,94
56:21:0907001:3У3		
Площадь 5 кв.м.		
1	417031,80	2312289,02
2	417033,35	2312288,92
3	417033,30	2312291,92
4	417031,80	2312291,92
1	417031,80	2312289,02
56:21:0907001:1096/чзу1		
Площадь 668 кв.м.		
1	417120,75	2312298,50
2	417124,45	2312298,50
3	417124,45	2312327,57
4	417130,52	2312327,57
5	417196,93	2312299,65
6	417196,81	2312306,21
7	417131,73	2312333,57
8	417121,45	2312333,57
9	417121,45	2312320,50
10	417122,45	2312320,50
11	417122,45	2312299,58

12	417072,43	2312299,64
13	417064,30	2312291,50
14	417064,30	2312289,55
15	417073,42	2312288,84
16	417073,42	2312298,51
1	417120,75	2312298,50
56:21:0907001:1096/чзу2		
Площадь 3258 кв.м.		
1	417064,30	2312325,08
2	417064,30	2312342,20
3	417064,30	2312355,02
4	417019,53	2312355,00
5	417020,09	2312353,00
6	417032,18	2312353,00
7	417033,30	2312291,93
8	417064,30	2312289,55
9	417064,30	2312291,50
10	417072,43	2312299,64
11	417122,45	2312299,58
12	417122,45	2312320,50
13	417121,45	2312320,50
14	417084,05	2312320,50
15	417084,05	2312316,76
16	417082,39	2312316,32
17	417073,42	2312316,34
18	417073,20	2312316,34
1	417064,30	2312325,08
56:21:0907001:1096/чзу3		
Площадь 624 кв.м.		
1	417114,31	2312337,20
2	417084,05	2312337,20
3	417084,05	2312325,81
4	417084,05	2312320,50
5	417121,45	2312320,50
6	417121,45	2312333,57
7	417121,45	2312337,20
1	417114,31	2312337,20
8	417109,87	2312335,73
9	417109,87	2312334,73
10	417110,87	2312334,73
11	417110,87	2312335,73
8	417109,87	2312335,73
56:21:0907001:1096/чзу4		

Площадь 1 кв.м.		
1	417109,87	2312334,73
2	417110,87	2312334,73
3	417110,87	2312335,73
4	417109,87	2312335,73
1	417109,87	2312334,73
56:21:0907001:1096/чзу5		
Площадь 651 кв.м.		
1	417064,30	2312355,02
2	417061,09	2312357,61
3	417063,17	2312367,87
4	417016,23	2312371,54
5	417017,83	2312363,53
6	417019,53	2312355,00
1	417064,30	2312355,02
56:21:0907001:1096/чзу6		
Площадь 1103 кв.м.		
1	417073,42	2312316,34
2	417073,20	2312316,34
3	417064,30	2312325,08
4	417064,30	2312342,20
5	417105,73	2312342,18
6	417105,72	2312347,01
7	417108,19	2312347,02
8	417108,15	2312349,79
9	417139,07	2312349,79
10	417196,45	2312325,77
11	417196,57	2312319,21
12	417140,43	2312342,71
13	417140,42	2312341,44
14	417135,42	2312341,48
15	417135,44	2312343,79
16	417114,24	2312343,79
17	417114,31	2312337,20
18	417084,05	2312337,20
19	417084,05	2312325,81
20	417073,42	2312325,81
1	417073,42	2312316,34
21	417110,75	2312339,65
22	417109,75	2312339,65
23	417109,75	2312338,65
24	417110,75	2312338,65
21	417110,75	2312339,65

25	417110,77	2312341,73
26	417109,77	2312341,73
27	417109,78	2312340,73
28	417110,78	2312340,73
25	417110,77	2312341,73
29	417107,73	2312344,02
30	417108,73	2312344,02
31	417108,72	2312345,02
32	417107,72	2312345,02
29	417107,73	2312344,02
33	417110,66	2312344,65
34	417110,66	2312345,65
35	417109,66	2312345,65
36	417109,66	2312344,65
33	417110,66	2312344,65
37	417109,67	2312347,29
38	417110,67	2312347,29
39	417110,67	2312348,29
40	417109,67	2312348,29
37	417109,67	2312347,29
41	417114,05	2312346,24
42	417113,05	2312346,24
43	417113,06	2312345,24
44	417114,06	2312345,24
41	417114,05	2312346,24
45	417134,45	2312347,99
46	417135,45	2312347,99
47	417135,46	2312348,99
48	417134,46	2312348,99
45	417134,45	2312347,99
49	417138,16	2312347,30
50	417139,16	2312347,29
51	417139,16	2312348,29
52	417138,16	2312348,30
49	417138,16	2312347,30
53	417137,44	2312344,46

54	417137,44	2312343,46
55	417138,44	2312343,46
56	417138,44	2312344,46
53	417137,44	2312344,46
57	417162,98	2312337,32
58	417162,99	2312338,32
59	417161,99	2312338,33
60	417161,98	2312337,33
57	417162,98	2312337,32
56:21:0907001:1096/чзу7		
Площадь 1 кв.м.		
1	417110,75	2312339,65
2	417109,75	2312339,65
3	417109,75	2312338,65
4	417110,75	2312338,65
1	417110,75	2312339,65
56:21:0907001:1096/чзу8		
Площадь 1 кв.м.		
1	417110,77	2312341,73
2	417109,77	2312341,73
3	417109,78	2312340,73
4	417110,78	2312340,73
1	417110,77	2312341,73
56:21:0907001:1096/чзу9		
Площадь 1 кв.м.		
1	417107,73	2312344,02
2	417108,73	2312344,02
3	417108,72	2312345,02
4	417107,72	2312345,02
1	417107,73	2312344,02
56:21:0907001:1096/чзу10		
Площадь 1 кв.м.		
1	417110,66	2312344,65
2	417110,66	2312345,65
3	417109,66	2312345,65
4	417109,66	2312344,65
1	417110,66	2312344,65
56:21:0907001:1096/чзу11		
Площадь 1 кв.м.		
1	417109,67	2312347,29
2	417110,67	2312347,29
3	417110,67	2312348,29
4	417109,67	2312348,29

1	417109,67	2312347,29
56:21:0907001:1096/чзу12		
Площадь 1 кв.м.		
1	417114,05	2312346,24
2	417113,05	2312346,24
3	417113,06	2312345,24
4	417114,06	2312345,24
1	417114,05	2312346,24
56:21:0907001:1096/чзу13		
Площадь 1 кв.м.		
1	417134,45	2312347,99
2	417135,45	2312347,99
3	417135,46	2312348,99
4	417134,46	2312348,99
1	417134,45	2312347,99
56:21:0907001:1096/чзу14		
Площадь 1 кв.м.		
1	417138,16	2312347,30
2	417139,16	2312347,29
3	417139,16	2312348,29
4	417138,16	2312348,30
1	417138,16	2312347,30
56:21:0907001:1096/чзу15		
Площадь 1 кв.м.		
1	417137,44	2312344,46
2	417137,44	2312343,46
3	417138,44	2312343,46
4	417138,44	2312344,46
1	417137,44	2312344,46
56:21:0907001:1096/чзу16		
Площадь 1 кв.м.		
1	417162,98	2312337,32
2	417162,99	2312338,32
3	417161,99	2312338,33
4	417161,98	2312337,33
1	417162,98	2312337,32
56:21:0907001:1099/чзу1		
Площадь 343 кв.м.		
1	417196,93	2312299,65
2	417196,81	2312306,21
3	417250,69	2312283,55
4	417248,36	2312278,02
1	417196,93	2312299,65
56:21:0907001:1099/чзу2		



Площадь 451 кв.м.		
1	417265,59	2312299,83
2	417265,42	2312305,83
3	417247,36	2312305,15
4	417248,70	2312307,86
5	417243,12	2312309,24
6	417243,05	2312306,27
7	417196,45	2312325,77
8	417196,57	2312319,21
9	417209,37	2312313,86
10	417237,04	2312302,28
11	417244,78	2312299,04
12	417253,14	2312299,36
1	417265,59	2312299,83
13	417203,49	2312319,95
14	417204,49	2312319,94
15	417204,50	2312320,94
16	417203,50	2312320,95
13	417203,49	2312319,95
17	417241,24	2312302,27
18	417242,24	2312302,27
19	417242,25	2312303,27
20	417241,25	2312303,27
17	417241,24	2312302,27
21	417244,67	2312307,46
22	417244,66	2312306,46
23	417245,66	2312306,45
24	417245,67	2312307,45
21	417244,67	2312307,46
25	417246,01	2312303,57
26	417245,01	2312303,58
27	417245,00	2312302,58
28	417246,00	2312302,57
25	417246,01	2312303,57
56:21:0907001:1099/чзy3		
Площадь 1 кв.м.		
1	417203,49	2312319,95
2	417204,49	2312319,94
3	417204,50	2312320,94
4	417203,50	2312320,95

1	417203,49	2312319,95
56:21:0907001:1099/чзу4		
Площадь 1 кв.м.		
1	417241,24	2312302,27
2	417242,24	2312302,27
3	417242,25	2312303,27
4	417241,25	2312303,27
1	417241,24	2312302,27
56:21:0907001:1099/чзу5		
Площадь 1 кв.м.		
1	417244,67	2312307,46
2	417244,66	2312306,46
3	417245,66	2312306,45
4	417245,67	2312307,45
1	417244,67	2312307,46
56:21:0907001:1099/чзу6		
Площадь 1 кв.м.		
1	417246,01	2312303,57
2	417245,01	2312303,58
3	417245,00	2312302,58
4	417246,00	2312302,57
1	417246,01	2312303,57
56:21:0907001:143		
ЕЗП 56:21:0000000:65/чзу2		
Площадь 36 кв.м.		
1	417265,43	2312305,83
2	417265,59	2312299,83
3	417271,57	2312300,05
4	417271,41	2312306,05
1	417265,43	2312305,83
56:21:0907001:1099/чзу7		
Площадь 228 кв.м.		
1	417271,57	2312300,05
2	417271,41	2312306,05
3	417290,52	2312306,77
4	417307,78	2312305,27
5	417308,00	2312299,23
6	417292,84	2312300,55
7	417292,84	2312298,36
8	417287,84	2312298,38
9	417287,85	2312300,67
1	417271,57	2312300,05
10	417290,84	2312300,37

11	417290,85	2312301,37
12	417289,85	2312301,37
13	417289,84	2312300,37
10	417290,84	2312300,37
14	417289,98	2312305,27
15	417289,97	2312304,27
16	417290,97	2312304,27
17	417290,98	2312305,27
14	417289,98	2312305,27
56:21:0907001:1099/чзу8		
Площадь 1 кв.м.		
1	417289,98	2312305,27
2	417289,97	2312304,27
3	417290,97	2312304,27
4	417290,98	2312305,27
1	417289,98	2312305,27
56:21:0907001:1099/чзу9		
Площадь 1 кв.м.		
1	417290,84	2312300,37
2	417290,85	2312301,37
3	417289,85	2312301,37
4	417289,84	2312300,37
1	417290,84	2312300,37
56:21:0907001:3У4		
Площадь 53 кв.м.		
1	417307,86	2312303,76
2	417308,86	2312303,68
3	417308,77	2312302,68
4	417307,87	2312302,75
5	417308,00	2312299,23
6	417316,94	2312298,46
7	417316,91	2312304,48
8	417307,78	2312305,27
9	417307,84	2312303,55
1	417307,86	2312303,76
56:21:0907001:3У5		
Площадь 1 кв.м.		
1	417307,86	2312303,76
2	417307,84	2312303,55
3	417307,87	2312302,75
4	417308,77	2312302,68
5	417308,86	2312303,68
1	417307,86	2312303,76

56:21:0907001:1098/чзy1		
Площадь 2052 кв.м.		
1	417614,32	2312272,62
2	417622,08	2312271,95
3	417629,85	2312272,39
4	417666,42	2312274,44
5	417670,36	2312274,66
6	417642,34	2312279,10
7	417624,08	2312278,07
8	417624,18	2312281,97
9	417623,01	2312282,16
10	417620,12	2312282,04
11	417620,58	2312278,10
12	417316,91	2312304,48
13	417316,94	2312298,46
14	417316,94	2312298,46
15	417345,33	2312295,99
16	417360,27	2312294,69
17	417390,16	2312292,09
18	417405,10	2312290,79
19	417434,99	2312288,20
20	417449,94	2312286,90
21	417479,82	2312284,30
22	417494,77	2312283,00
23	417524,65	2312280,41
24	417539,60	2312279,11
25	417569,49	2312276,51
26	417584,44	2312275,22
1	417614,32	2312272,62
27	417352,69	2312299,86
28	417352,61	2312298,87
29	417353,61	2312298,79
30	417353,69	2312299,78
27	417352,69	2312299,86
31	417398,52	2312295,89
32	417397,52	2312295,97
33	417397,44	2312294,97
34	417398,44	2312294,89
31	417398,52	2312295,89
35	417443,35	2312292,00
36	417442,35	2312292,08

37	417442,27	2312291,08
38	417443,27	2312291,00
35	417443,35	2312292,00
39	417488,10	2312287,10
40	417488,18	2312288,10
41	417487,18	2312288,18
42	417487,10	2312287,18
39	417488,10	2312287,10
43	417531,93	2312283,29
44	417532,93	2312283,21
45	417533,01	2312284,21
46	417532,01	2312284,29
43	417531,93	2312283,29
47	417577,84	2312280,30
48	417576,84	2312280,38
49	417576,76	2312279,39
50	417577,76	2312279,30
47	417577,84	2312280,30
51	417621,62	2312276,44
52	417621,65	2312275,44
53	417622,65	2312275,47
54	417622,62	2312276,47
51	417621,62	2312276,44
55	417622,69	2312279,35
56	417622,70	2312280,35
57	417621,70	2312280,37
58	417621,69	2312279,37
55	417622,69	2312279,35
56:21:0907001:1098/чзу2		
Площадь 1 кв.м.		
1	417352,69	2312299,86
2	417352,61	2312298,87
3	417353,61	2312298,79
4	417353,69	2312299,78
1	417352,69	2312299,86
56:21:0907001:1098/чзу3		
Площадь 1 кв.м.		
1	417398,52	2312295,89
2	417397,52	2312295,97

3	417397,44	2312294,97
4	417398,44	2312294,89
1	417398,52	2312295,89
56:21:0907001:1098/чзу4		
Площадь 1 кв.м.		
1	417443,35	2312292,00
2	417442,35	2312292,08
3	417442,27	2312291,08
4	417443,27	2312291,00
1	417443,35	2312292,00
56:21:0907001:1098/чзу5		
Площадь 1 кв.м.		
1	417488,10	2312287,10
2	417488,18	2312288,10
3	417487,18	2312288,18
4	417487,10	2312287,18
1	417488,10	2312287,10
56:21:0907001:1098/чзу6		
Площадь 1 кв.м.		
1	417531,93	2312283,29
2	417532,93	2312283,21
3	417533,01	2312284,21
4	417532,01	2312284,29
1	417531,93	2312283,29
56:21:0907001:1098/чзу7		
Площадь 1 кв.м.		
1	417577,84	2312280,30
2	417576,84	2312280,38
3	417576,76	2312279,39
4	417577,76	2312279,30
1	417577,84	2312280,30
56:21:0907001:1098/чзу8		
Площадь 1 кв.м.		
1	417622,69	2312279,35
2	417622,70	2312280,35
3	417621,70	2312280,37
4	417621,69	2312279,37
1	417622,69	2312279,35
56:21:0907001:1098/чзу9		
Площадь 1 кв.м.		
1	417621,62	2312276,44
2	417621,65	2312275,44
3	417622,65	2312275,47
4	417622,62	2312276,47

1	417621,62	2312276,44
56:21:0907001:1117/чзу1		
Площадь 315 кв.м.		
1	417708,71	2312282,82
2	417708,70	2312282,82
3	417642,36	2312279,10
4	417642,34	2312279,10
5	417670,36	2312274,66
6	417681,39	2312275,28
7	417709,04	2312276,83
8	417709,05	2312276,83
1	417708,71	2312282,82
9	417673,15	2312279,32
10	417673,21	2312278,32
11	417674,21	2312278,38
12	417674,15	2312279,38
9	417673,15	2312279,32
56:21:0907001:1117/чзу2		
Площадь 1 кв.м.		
1	417673,15	2312279,32
2	417673,21	2312278,32
3	417674,21	2312278,38
4	417674,15	2312279,38
1	417673,15	2312279,32
56:21:0907001:875/чзу1		
Площадь 465 кв.м.		
1	417731,31	2312278,08
2	417770,26	2312280,27
3	417785,24	2312281,11
4	417787,61	2312281,24
5	417787,62	2312281,24
6	417787,28	2312287,23
7	417708,71	2312282,82
8	417709,05	2312276,83
9	417716,34	2312277,24
1	417731,31	2312278,08
10	417723,13	2312281,13
11	417724,13	2312281,18
12	417724,07	2312282,18
13	417723,07	2312282,12
10	417723,13	2312281,13

14	417777,00	2312285,14
15	417777,06	2312284,14
16	417778,05	2312284,20
17	417778,00	2312285,20
14	417777,00	2312285,14
18	417780,89	2312285,38
19	417780,95	2312284,38
20	417781,95	2312284,44
21	417781,89	2312285,44
18	417780,89	2312285,38
22	417785,08	2312281,45
23	417787,07	2312281,57
24	417786,94	2312283,57
25	417784,95	2312283,44
22	417785,08	2312281,45
56:21:0907001:875/чзу2		
Площадь 1 кв.м.		
1	417723,13	2312281,13
2	417724,13	2312281,18
3	417724,07	2312282,18
4	417723,07	2312282,12
1	417723,13	2312281,13
56:21:0907001:875/чзу3		
Площадь 1 кв.м.		
1	417777,00	2312285,14
2	417777,06	2312284,14
3	417778,05	2312284,20
4	417778,00	2312285,20
1	417777,00	2312285,14
56:21:0907001:875/чзу4		
Площадь 1 кв.м.		
1	417780,89	2312285,38
2	417780,95	2312284,38
3	417781,95	2312284,44
4	417781,89	2312285,44
1	417780,89	2312285,38
56:21:0907001:486		
ЕЗП 56:21:0000000:71/чзу5		
Площадь 4 кв.м.		
1	417785,08	2312281,45
2	417787,07	2312281,57
3	417786,94	2312283,57



4	417784,95	2312283,44
1	417785,08	2312281,45
56:21:0000000:18639/чзу2		
Площадь 6 кв.м.		
1	417787,62	2312281,24
2	417788,64	2312281,30
3	417788,30	2312287,29
4	417787,28	2312287,23
1	417787,62	2312281,24
56:21:0907001:1118/чзу1		
Площадь 1469 кв.м.		
1	417036,52	2312403,84
2	417031,07	2312402,48
3	417027,57	2312400,92
4	417022,37	2312397,36
5	417019,48	2312394,30
6	417015,41	2312387,18
7	417013,98	2312382,79
8	417014,62	2312379,57
9	417016,23	2312371,54
10	417063,17	2312367,87
11	417066,12	2312382,43
12	417064,38	2312387,73
13	417061,16	2312393,66
14	417057,09	2312397,83
15	417054,96	2312399,37
16	417051,26	2312401,52
17	417045,91	2312403,46
18	417043,09	2312403,87
1	417036,52	2312403,84
56:21:0906006:3У6		
Площадь 432 кв.м.		
1	416206,40	2310672,40
2	416205,43	2310668,98
3	416211,33	2310667,29
4	416211,83	2310656,80
5	416240,96	2310648,71
6	416240,57	2310656,86
7	416240,30	2310662,33
8	416239,00	2310662,73
9	416239,20	2310663,44
1	416206,40	2310672,40
56:21:0906006:331/чзу1		
Площадь 9439 кв.м.		

1	416223,03	2310667,86
2	416239,20	2310663,44
3	416242,02	2310673,31
4	416239,74	2310673,97
5	416230,20	2310873,95
6	416225,36	2310975,34
7	416224,54	2310992,33
8	416211,91	2311016,39
9	416211,41	2311027,02
10	416209,82	2311056,57
11	416208,39	2311058,18
12	416205,72	2311058,05
13	416201,55	2310872,07
14	416201,55	2310872,04
15	416209,94	2310696,40
16	416210,62	2310682,32
17	416209,34	2310682,68
18	416206,40	2310672,40
1	416223,03	2310667,86
56:21:0906006:331/чзу2		
Площадь 49 кв.м.		
1	416207,69	2311072,69
2	416206,83	2311090,73
3	416206,46	2311090,72
4	416206,13	2311076,34
5	416205,81	2311061,83
6	416205,72	2311058,05
7	416208,39	2311058,18
1	416207,69	2311072,69
56:21:0906006:331/чзу3		
Площадь 9723 кв.м.		
1	416450,63	2310929,75
2	416444,81	2311053,53
3	416396,41	2311002,38
4	416263,60	2311001,97
5	416253,80	2311003,02
6	416250,15	2311003,20
7	416247,94	2311003,68
8	416244,81	2311004,87
9	416242,45	2311006,25
10	416240,40	2311007,89
11	416238,98	2311009,36
12	416236,94	2311012,23
13	416235,44	2311015,57

14	416234,51	2311020,39
15	416232,86	2311026,98
16	416231,89	2311045,24
17	416231,15	2311062,29
18	416246,27	2311063,01
19	416245,70	2311074,33
20	416244,82	2311074,33
21	416244,81	2311075,33
22	416245,65	2311075,33
23	416245,05	2311087,37
24	416245,00	2311088,36
25	416244,80	2311092,36
26	416229,79	2311091,64
27	416206,83	2311090,73
28	416208,39	2311058,18
29	416209,82	2311056,57
30	416211,41	2311027,02
31	416211,91	2311016,39
32	416224,54	2310992,33
33	416226,10	2310990,79
34	416230,10	2310987,76
35	416234,98	2310984,96
36	416239,73	2310983,00
37	416244,95	2310981,59
38	416250,12	2310980,88
39	416252,90	2310980,77
40	416397,31	2310981,18
1	416450,63	2310929,75
41	416410,15	2310993,29
42	416410,25	2310990,65
43	416412,90	2310990,75
44	416412,79	2310993,40
41	416410,15	2310993,29
45	416439,09	2310957,93
46	416438,97	2310960,58
47	416436,33	2310960,47
48	416436,44	2310957,82
45	416439,09	2310957,93
56:21:0000000:14688/чзу1		
Площадь 7 кв.м.		
1	416410,25	2310990,65
2	416412,90	2310990,75

3	416412,79	2310993,40
4	416410,15	2310993,29
1	416410,25	2310990,65
56:21:0000000:14694/чзу1		
Площадь 7 кв.м.		
1	416436,33	2310960,47
2	416436,44	2310957,82
3	416439,09	2310957,93
4	416438,97	2310960,58
1	416436,33	2310960,47
56:21:0906006:3У7		
Площадь 22 кв.м.		
1	416450,63	2310929,75
2	416450,85	2310929,53
3	416444,95	2311053,68
4	416444,81	2311053,53
1	416450,63	2310929,75
56:21:0906006:1/чзу3		
Площадь 1119 кв.м.		
1	416456,41	2310991,95
2	416453,17	2311062,37
3	416445,06	2311053,80
4	416444,95	2311053,68
5	416450,85	2310929,53
6	416451,04	2310929,35
7	416459,29	2310921,39
1	416456,41	2310991,95
56:21:0906006:331/чзу4		
Площадь 1 кв.м.		
1	416245,71	2311074,33
2	416245,66	2311075,33
3	416244,81	2311075,33
4	416244,82	2311074,33
1	416245,71	2311074,33
56:21:0906006:331/чзу5		
Площадь 261 кв.м.		
1	416245,05	2311087,37
2	416245,66	2311075,33
3	416245,82	2311075,33
4	416245,82	2311074,33
5	416245,71	2311074,33
6	416246,06	2311067,34
7	416258,48	2311067,93
8	416258,31	2311071,40

9	416258,31	2311071,40
10	416257,48	2311088,96
11	416245,00	2311088,36
1	416245,05	2311087,37
12	416248,59	2311075,49
13	416248,59	2311074,49
14	416249,59	2311074,49
15	416249,59	2311075,49
12	416248,59	2311075,49
56:21:0906006:331/чзуб		
Площадь 1 кв.м.		
1	416248,59	2311075,49
2	416248,59	2311074,49
3	416249,59	2311074,49
4	416249,59	2311075,49
1	416248,59	2311075,49
56:21:0906006:331/чзу7		
Площадь 2552 кв.м.		
1	416210,65	2311282,44
2	416208,77	2311193,84
3	416206,46	2311090,72
4	416206,46	2311090,72
5	416206,83	2311090,73
6	416229,79	2311091,64
7	416244,80	2311092,36
8	416245,00	2311088,36
9	416257,48	2311088,96
10	416258,31	2311071,40
11	416261,33	2311071,53
12	416270,77	2311071,95
13	416278,70	2311072,31
14	416286,35	2311074,30
15	416310,73	2311080,65
16	416325,25	2311084,43
17	416356,61	2311092,60
18	416356,60	2311089,40
19	416365,60	2311089,38
20	416365,61	2311093,97
21	416369,13	2311094,13
22	416374,88	2311094,39
23	416389,85	2311095,05
24	416401,74	2311095,58
25	416419,83	2311096,39

26	416434,80	2311097,06
27	416442,75	2311097,41
28	416442,46	2311103,41
29	416360,23	2311099,74
30	416280,60	2311079,00
31	416279,86	2311081,84
32	416274,88	2311081,84
33	416274,89	2311078,14
34	416261,02	2311077,52
35	416260,33	2311092,10
36	416253,30	2311091,76
37	416249,34	2311091,57
38	416249,25	2311093,44
39	416245,42	2311093,28
40	416219,73	2311092,20
41	416219,15	2311104,28
1	416210,65	2311282,44
42	416260,85	2311076,03
43	416259,86	2311075,99
44	416259,89	2311074,99
45	416260,89	2311075,03
42	416260,85	2311076,03
46	416263,79	2311075,14
47	416264,79	2311075,18
48	416264,75	2311076,18
49	416263,75	2311076,14
46	416263,79	2311075,14
50	416266,80	2311076,23
51	416265,80	2311076,19
52	416265,84	2311075,20
53	416266,84	2311075,23
50	416266,80	2311076,23
54	416270,71	2311076,43
55	416269,71	2311076,39
56	416269,75	2311075,39
57	416270,75	2311075,43
54	416270,71	2311076,43
58	416277,99	2311079,63
59	416278,01	2311080,63

60	416277,01	2311080,65
61	416276,99	2311079,65
58	416277,99	2311079,63
62	416278,59	2311076,77
63	416277,59	2311076,79
64	416277,58	2311075,79
65	416278,58	2311075,77
62	416278,59	2311076,77
66	416317,51	2311085,94
67	416317,45	2311086,94
68	416316,46	2311086,88
69	416316,51	2311085,88
66	416317,51	2311085,94
70	416361,00	2311098,28
71	416360,00	2311098,22
72	416360,06	2311097,22
73	416361,06	2311097,28
70	416361,00	2311098,28
74	416361,61	2311094,39
75	416360,61	2311094,40
76	416360,61	2311093,40
77	416361,61	2311093,39
74	416361,61	2311094,39
78	416381,71	2311098,19
79	416382,71	2311098,25
80	416382,65	2311099,25
81	416381,66	2311099,19
78	416381,71	2311098,19
82	416426,67	2311100,20
83	416427,67	2311100,26
84	416427,61	2311101,26
85	416426,61	2311101,20
82	416426,67	2311100,20
56:21:0906006:331/чзу8		
Площадь 1 кв.м.		
1	416260,85	2311076,03
2	416259,86	2311075,99
3	416259,89	2311074,99

4	416260,89	2311075,03
1	416260,85	2311076,03
56:21:0906006:331/чзу9		
Площадь 1 кв.м.		
1	416263,79	2311075,14
2	416264,79	2311075,18
3	416264,75	2311076,18
4	416263,75	2311076,14
1	416263,79	2311075,14
56:21:0906006:331/чзу10		
Площадь 1 кв.м.		
1	416266,80	2311076,23
2	416265,80	2311076,19
3	416265,84	2311075,20
4	416266,84	2311075,23
1	416266,80	2311076,23
56:21:0906006:331/чзу11		
Площадь 1 кв.м.		
1	416270,71	2311076,43
2	416269,71	2311076,39
3	416269,75	2311075,39
4	416270,75	2311075,43
1	416270,71	2311076,43
56:21:0906006:331/чзу12		
Площадь 1 кв.м.		
1	416277,99	2311079,63
2	416278,01	2311080,63
3	416277,01	2311080,65
4	416276,99	2311079,65
1	416277,99	2311079,63
56:21:0906006:331/чзу13		
Площадь 1 кв.м.		
1	416278,59	2311076,77
2	416277,59	2311076,79
3	416277,58	2311075,79
4	416278,58	2311075,77
1	416278,59	2311076,77
56:21:0906006:331/чзу14		
Площадь 1 кв.м.		
1	416317,51	2311085,94
2	416317,45	2311086,94
3	416316,46	2311086,88
4	416316,51	2311085,88
1	416317,51	2311085,94



56:21:0906006:331/чзу15		
Площадь 1 кв.м.		
1	416361,00	2311098,28
2	416360,00	2311098,22
3	416360,06	2311097,22
4	416361,06	2311097,28
1	416361,00	2311098,28
56:21:0906006:331/чзу16		
Площадь 1 кв.м.		
1	416361,61	2311094,39
2	416360,61	2311094,40
3	416360,61	2311093,40
4	416361,61	2311093,39
1	416361,61	2311094,39
56:21:0906006:331/чзу17		
Площадь 1 кв.м.		
1	416381,71	2311098,19
2	416382,71	2311098,25
3	416382,65	2311099,25
4	416381,66	2311099,19
1	416381,71	2311098,19
56:21:0906006:331/чзу18		
Площадь 1 кв.м.		
1	416426,67	2311100,20
2	416427,67	2311100,26
3	416427,61	2311101,26
4	416426,61	2311101,20
1	416426,67	2311100,20
56:21:0906006:3У8		
Площадь 1 кв.м.		
1	416442,87	2311097,42
2	416442,58	2311103,42
3	416442,47	2311103,41
4	416442,46	2311103,41
5	416442,75	2311097,41
1	416442,87	2311097,42
56:21:0906006:1/чзу4		
Площадь 106 кв.м.		
1	416442,68	2311103,42
2	416442,58	2311103,42
3	416442,87	2311097,42
4	416460,54	2311098,21
5	416460,27	2311104,20
6	416460,24	2311104,20

1	416442,68	2311103,42
56:21:0906006:3У9		
Площадь 41 кв.м.		
1	416460,28	2311104,20
2	416460,27	2311104,20
3	416460,54	2311098,21
4	416460,88	2311098,22
5	416467,45	2311098,51
6	416467,12	2311104,51
7	416467,12	2311104,51
1	416460,28	2311104,20
56:21:0000000:20542/чзу2		
Площадь 59 кв.м.		
1	416467,12	2311104,51
2	416467,45	2311098,51
3	416475,86	2311098,89
4	416478,27	2311099,00
5	416478,00	2311104,99
1	416467,12	2311104,51
6	416468,67	2311103,08
7	416467,67	2311103,02
8	416467,73	2311102,02
9	416468,73	2311102,08
6	416468,67	2311103,08
10	416472,57	2311103,25
11	416471,57	2311103,19
12	416471,63	2311102,20
13	416472,62	2311102,25
10	416472,57	2311103,25
14	416476,14	2311101,91
15	416478,13	2311102,01
16	416478,04	2311104,01
17	416476,04	2311103,90
14	416476,14	2311101,91
56:21:0000000:20542/чзу3		
Площадь 1 кв.м.		
1	416468,67	2311103,08
2	416467,67	2311103,02
3	416467,73	2311102,02
4	416468,73	2311102,08
1	416468,67	2311103,08

56:21:0000000:20542/чзу4		
Площадь 1 кв.м.		
1	416472,57	2311103,25
2	416471,57	2311103,19
3	416471,63	2311102,20
4	416472,62	2311102,25
1	416472,57	2311103,25
56:21:0906003:135		
ЕЗП 56:21:0000000:71/чзу6		
Площадь 4 кв.м.		
1	416476,14	2311101,91
2	416478,13	2311102,01
3	416478,04	2311104,01
4	416476,04	2311103,90
1	416476,14	2311101,91
56:21:0906006:332/чзу1		
Площадь 3293 кв.м.		
1	416186,08	2311196,06
2	416201,55	2310872,07
3	416205,72	2311058,05
4	416205,72	2311058,05
5	416195,70	2311057,58
6	416194,16	2311090,23
7	416206,46	2311090,72
8	416208,77	2311193,84
1	416186,08	2311196,06
56:21:0906006:332/чзу2		
Площадь 365 кв.м.		
1	416206,13	2311076,34
2	416206,46	2311090,72
3	416194,16	2311090,23
4	416195,70	2311057,58
5	416205,72	2311058,05
1	416206,13	2311076,34
56:21:0000000:21325/чзу1		
Площадь 11006 кв.м.		
1	416210,65	2311282,44
2	416196,10	2311587,55
3	416167,38	2311587,70
4	416186,08	2311196,06
5	416208,77	2311193,84
1	416210,65	2311282,44
56:21:0906006:333/чзу1		
Площадь 8740 кв.м.		

1	416167,38	2311587,70
2	416196,10	2311587,55
3	416181,19	2311900,31
4	416153,26	2311883,49
1	416167,38	2311587,70
56:21:0906006:333/чзу2		
Площадь 8007 кв.м.		
1	416152,83	2311892,38
2	416180,74	2311909,69
3	416179,67	2311932,23
4	415911,66	2311987,38
5	415911,58	2311958,09
6	416152,06	2311908,61
1	416152,83	2311892,38
56:21:0906006:16		
ЕЗП 56:21:0000000:65/чзу3		
Площадь 195 кв.м.		
1	416180,87	2311907,11
2	416180,87	2311907,11
3	416152,93	2311890,29
4	416153,26	2311883,49
5	416181,19	2311900,31
1	416180,87	2311907,11
56:21:0906006:3У10		
Площадь 67 кв.м.		
1	416152,83	2311892,38
2	416152,93	2311890,29
3	416180,87	2311907,11
4	416180,74	2311909,69
1	416152,83	2311892,38
56:21:0906006:3У11		
Площадь 50 кв.м.		
1	415910,02	2311987,72
2	415909,77	2311958,47
3	415911,58	2311958,09
4	415911,66	2311987,38
1	415910,02	2311987,72
56:21:0000000:18640/чзу3		
Площадь 2036 кв.м.		
1	415909,77	2311958,47
2	415910,02	2311987,72
3	415846,41	2312000,81
4	415834,41	2311973,97
1	415909,77	2311958,47

56:21:0906006:18		
ЕЗП 56:21:0000000:65/чзү5		
Площадь 176 кв.м.		
1	415834,41	2311973,97
2	415846,41	2312000,81
3	415840,39	2312002,04
4	415828,39	2311975,21
1	415834,41	2311973,97
56:21:0000000:18640/чзү4		
Площадь 7738 кв.м.		
1	415828,39	2311975,21
2	415840,39	2312002,04
3	415644,91	2312042,27
4	415571,12	2312061,53
5	415571,26	2312031,83
6	415638,39	2312014,31
1	415828,39	2311975,21
56:21:0000000:20574/чзү2		
Площадь 6805 кв.м.		
1	415571,26	2312031,83
2	415571,12	2312061,53
3	415341,76	2312121,40
4	415341,77	2312091,73
1	415571,26	2312031,83
56:21:0906006:3У12		
Площадь 109 кв.м.		
1	415338,08	2312092,69
2	415341,77	2312091,73
3	415341,76	2312121,40
4	415338,11	2312122,35
1	415338,08	2312092,69
56:21:0000000:18640/чзү5		
Площадь 17414 кв.м.		
1	415059,01	2312359,71
2	415031,84	2312366,47
3	415031,84	2312366,47
4	415027,12	2312347,87
5	415016,93	2312307,67
6	415008,24	2312322,27
7	415015,64	2312351,46
8	415020,18	2312369,37
9	415020,18	2312369,37
10	415013,44	2312371,05
11	414993,06	2312376,33

12	414988,88	2312359,83
13	414978,25	2312317,91
14	415006,69	2312270,14
15	414985,06	2312184,84
16	415338,08	2312092,69
17	415338,11	2312122,35
18	415019,88	2312205,41
19	415053,88	2312339,50
20	415059,01	2312359,71
1	415059,01	2312359,71
56:21:0000000:18158/чзу3		
Площадь 686 кв.м.		
1	415059,01	2312359,71
2	415064,70	2312382,15
3	415065,06	2312383,58
4	415062,66	2312384,18
5	415037,82	2312390,07
6	415037,57	2312389,07
7	415031,84	2312366,47
1	415059,01	2312359,71
56:21:0000000:18158/чзу4		
Площадь 671 кв.м.		
1	415013,44	2312371,05
2	415020,18	2312369,37
3	415025,93	2312392,04
4	415026,14	2312392,84
5	414998,89	2312399,30
6	414998,89	2312399,30
7	414998,80	2312398,96
8	414993,06	2312376,33
9	414993,06	2312376,33
1	415013,44	2312371,05
56:21:0000000:18640/чзу6		
Площадь 16822 кв.м.		
1	415018,53	2312476,76
2	414998,89	2312399,30
3	415026,14	2312392,84
4	415038,03	2312439,75
5	415046,72	2312425,15
6	415037,82	2312390,07
7	415065,07	2312383,61
8	415076,71	2312429,51
9	415047,28	2312478,94
10	415053,40	2312763,97

11	415076,57	2312892,40
12	415051,22	2312913,48
13	415024,75	2312766,85
1	415018,53	2312476,76
14	415066,70	2312410,38
15	415066,08	2312408,14
16	415068,32	2312407,48
17	415068,94	2312409,78
14	415066,70	2312410,38
56:21:0000000:15236/чзу1		
Площадь 5 кв.м.		
1	415066,70	2312410,38
2	415066,08	2312408,14
3	415068,32	2312407,48
4	415068,94	2312409,78
1	415066,70	2312410,38
56:21:0907001:3У6		
Площадь 905 кв.м.		
1	415051,22	2312913,48
2	415056,73	2312944,05
3	415082,26	2312923,90
4	415076,57	2312892,40
1	415051,22	2312913,48
56:21:0000000:18640/чзу7		
Площадь 8537 кв.м.		
1	415082,26	2312923,90
2	415105,67	2313053,64
3	415109,36	2313224,42
4	415080,88	2313234,75
5	415080,88	2313234,74
6	415077,07	2313056,72
7	415056,73	2312944,05
1	415082,26	2312923,90
56:21:0907001:3У7		
Площадь 60 кв.м.		
1	415109,36	2313224,42
2	415109,41	2313226,59
3	415080,93	2313236,74
4	415080,88	2313234,75
1	415109,36	2313224,42
56:21:0907001:1119/чзу2		
Площадь 21252 кв.м.		
1	415109,41	2313226,59

2	415110,42	2313273,19
3	415226,57	2313916,81
4	415251,14	2313945,85
5	415224,79	2313959,13
6	415199,69	2313929,47
7	415081,77	2313276,07
8	415080,93	2313236,74
1	415109,41	2313226,59
56:21:0907001:1096/чзу17		
Площадь 1716 кв.м.		
1	415289,61	2313991,33
2	415251,14	2313945,85
3	415224,79	2313959,14
4	415263,57	2314004,98
1	415289,61	2313991,33
56:21:0907001:170		
ЕЗП 56:21:0000000:65/чзу4		
Площадь 176 кв.м.		
1	415263,57	2314004,98
2	415267,53	2314009,66
3	415293,57	2313996,02
4	415289,61	2313991,33
1	415263,57	2314004,98
56:21:0907001:1096/чзу18		
Площадь 5047 кв.м.		
1	415384,50	2314114,42
2	415403,56	2314114,42
3	415403,54	2314124,43
4	415394,90	2314124,43
5	415308,42	2314124,42
6	415338,48	2314159,95
7	415333,90	2314163,83
8	415280,96	2314101,24
9	415285,54	2314097,37
10	415303,34	2314118,41
11	415367,90	2314118,42
12	415378,50	2314118,42
13	415378,50	2314083,69
14	415367,90	2314083,70
15	415330,16	2314083,70
16	415267,53	2314009,66
17	415293,57	2313996,02
18	415343,47	2314055,00
19	415367,91	2314055,03



20	415380,90	2314055,00
21	415380,90	2314106,03
22	415384,50	2314106,03
1	415384,50	2314114,42
56:21:0907001:1096/чзу19		
Площадь 2591 кв.м.		
1	415436,20	2314067,54
2	415436,20	2314067,61
3	415436,20	2314070,68
4	415436,20	2314099,60
5	415434,35	2314101,34
6	415428,50	2314098,43
7	415428,48	2314098,43
8	415400,00	2314098,41
9	415400,09	2314102,10
10	415400,19	2314106,03
11	415384,50	2314106,03
12	415380,90	2314106,03
13	415380,90	2314055,00
14	415380,90	2314050,84
15	415420,47	2314050,74
16	415417,52	2314058,43
17	415428,50	2314058,43
18	415428,50	2314067,54
1	415436,20	2314067,54
56:21:0907001:1096/чзу20		
Площадь 1399 кв.м.		
1	415441,81	2314010,77
2	415490,89	2314035,55
3	415441,59	2314053,70
4	415436,27	2314067,61
5	415436,20	2314067,61
6	415436,20	2314067,54
7	415428,50	2314067,54
8	415428,50	2314058,43
9	415417,52	2314058,43
10	415420,47	2314050,74
11	415422,25	2314046,27
12	415441,81	2314046,27
1	415441,81	2314010,77
56:21:0907001:1096/чзу21		
Площадь 3928 кв.м.		
1	415400,00	2314098,41
2	415428,48	2314098,43

3	415434,35	2314101,34
4	415434,35	2314161,53
5	415435,50	2314162,68
6	415439,20	2314162,68
7	415496,85	2314162,68
8	415496,85	2314186,05
9	415462,30	2314186,05
10	415462,30	2314179,88
11	415439,20	2314179,88
12	415435,50	2314179,88
13	415434,35	2314180,99
14	415434,42	2314186,88
15	415431,46	2314186,88
16	415430,64	2314183,36
17	415420,04	2314182,00
18	415396,40	2314182,00
19	415397,40	2314177,15
20	415403,43	2314177,16
21	415403,43	2314177,15
22	415403,54	2314124,43
23	415403,54	2314124,43
24	415403,56	2314114,42
25	415403,56	2314114,42
26	415403,58	2314102,38
27	415403,33	2314102,07
28	415400,09	2314102,10
1	415400,00	2314098,41
56:21:0907001:1096/чзу22		
Площадь 390 кв.м.		
1	415436,20	2314070,68
2	415439,20	2314070,68
3	415439,20	2314162,68
4	415435,50	2314162,68
5	415434,35	2314161,53
6	415434,35	2314101,34
7	415436,20	2314099,60
1	415436,20	2314070,68
56:21:0907001:101		
ЕЗП 56:21:0000000:64/чзу1		
Площадь 1285 кв.м.		
1	415399,11	2313989,20
2	415441,44	2314010,58
3	415441,81	2314010,77
4	415441,81	2314046,27

5	415422,25	2314046,27
6	415422,79	2314044,91
1	415399,11	2313989,20
56:21:0907001:1096/чзу23		
Площадь 1262 кв.м.		
1	415382,93	2314208,71
2	415389,19	2314182,00
3	415396,40	2314182,00
4	415420,04	2314182,00
5	415430,64	2314183,36
6	415431,46	2314186,88
7	415436,63	2314208,81
1	415382,93	2314208,71
56:21:0907001:1096/чзу24		
Площадь 624 кв.м.		
1	415462,30	2314197,75
2	415462,30	2314195,35
3	415462,30	2314189,35
4	415462,30	2314186,05
5	415496,85	2314186,05
6	415499,70	2314186,05
7	415499,70	2314202,75
8	415489,85	2314202,75
9	415462,30	2314202,75
1	415462,30	2314197,75
10	415486,77	2314201,38
11	415487,77	2314201,39
12	415487,77	2314202,39
13	415486,77	2314202,38
11	415486,77	2314201,38
56:21:0907001:1096/чзу25		
Площадь 1 кв.м.		
1	415486,77	2314201,38
2	415487,77	2314201,39
3	415487,77	2314202,39
4	415486,77	2314202,38
1	415486,77	2314201,38
56:21:0907001:1096/чзу26		
Площадь 657 кв.м.		
1	415439,20	2314189,35
2	415462,30	2314189,35
3	415462,30	2314195,35
4	415439,20	2314195,35

5	415439,20	2314197,75
6	415462,30	2314197,75
7	415462,30	2314202,75
8	415489,85	2314202,75
9	415489,85	2314203,75
10	415489,24	2314203,75
11	415489,25	2314205,75
12	415489,26	2314208,92
13	415480,38	2314208,90
14	415480,38	2314207,75
15	415436,38	2314207,75
16	415436,63	2314208,81
17	415436,63	2314208,81
18	415436,63	2314208,81
19	415431,46	2314186,88
20	415434,42	2314186,88
21	415434,35	2314180,99
22	415435,50	2314179,88
23	415439,20	2314179,88
1	415439,20	2314189,35
24	415486,76	2314205,28
25	415487,76	2314205,29
26	415487,75	2314206,29
27	415486,75	2314206,28
24	415486,76	2314205,28
28	415486,76	2314205,28
29	415487,76	2314205,29
30	415487,75	2314206,29
31	415486,75	2314206,28
28	415486,76	2314205,28
56:21:0907001:1096/чзу27		
Площадь 1 кв.м.		
1	415486,76	2314205,28
2	415487,76	2314205,29
3	415487,75	2314206,29
4	415486,75	2314206,28
1	415486,76	2314205,28
56:21:0907001:1096/чзу28		
Площадь 1 кв.м.		
1	415486,76	2314205,28
2	415487,76	2314205,29
3	415487,75	2314206,29

4	415486,75	2314206,28
1	415486,76	2314205,28
56:21:0000000:18639/чзз3		
Площадь 2847 кв.м.		
1	415489,26	2314209,61
2	415489,26	2314208,92
3	415480,38	2314208,90
4	415480,38	2314218,47
5	415495,37	2314217,82
6	415504,31	2314217,43
7	415519,29	2314216,79
8	415549,32	2314215,50
9	415564,30	2314214,86
10	415594,31	2314213,58
11	415609,30	2314212,93
12	415639,19	2314211,65
13	415654,17	2314211,01
14	415682,97	2314209,78
15	415697,95	2314209,13
16	415727,92	2314207,85
17	415742,90	2314207,21
18	415772,93	2314205,92
19	415787,92	2314205,28
20	415812,91	2314204,21
21	415827,90	2314203,56
22	415857,29	2314202,30
23	415860,56	2314202,16
24	415860,55	2314206,36
25	415869,56	2314206,38
26	415869,56	2314202,37
27	415872,29	2314202,60
28	415893,81	2314204,43
29	415908,76	2314205,70
30	415938,42	2314208,23
31	415943,78	2314208,69
32	415944,46	2314202,72
33	415865,11	2314195,96
34	415493,15	2314211,91
35	415493,15	2314209,62
1	415489,26	2314209,61
36	415485,81	2314211,40
37	415484,81	2314211,39
38	415484,82	2314210,39

39	415485,82	2314210,40
36	415485,81	2314211,40
40	415486,75	2314211,14
41	415487,75	2314211,14
42	415487,74	2314212,14
43	415486,74	2314212,14
40	415486,75	2314211,14
44	415486,76	2314213,66
45	415487,76	2314213,66
46	415487,76	2314214,66
47	415486,76	2314214,66
44	415486,76	2314213,66
48	415491,15	2314211,61
49	415491,14	2314212,61
50	415490,14	2314212,61
51	415490,15	2314211,61
48	415491,15	2314211,61
52	415511,98	2314212,63
53	415511,98	2314213,63
54	415510,98	2314213,62
55	415510,98	2314212,62
52	415511,98	2314212,63
56	415555,99	2314211,69
57	415555,99	2314210,69
58	415556,99	2314210,70
59	415556,99	2314211,70
56	415555,99	2314211,69
60	415600,98	2314208,78
61	415601,98	2314208,78
62	415601,98	2314209,78
63	415600,98	2314209,78
60	415600,98	2314208,78
64	415646,86	2314207,83
65	415645,86	2314207,83
66	415645,86	2314206,83
67	415646,86	2314206,83
64	415646,86	2314207,83

68	415689,64	2314205,97
69	415689,64	2314204,97
70	415690,64	2314204,97
71	415690,64	2314205,97
68	415689,64	2314205,97
72	415734,59	2314203,04
73	415735,59	2314203,04
74	415735,59	2314204,04
75	415734,59	2314204,04
72	415734,59	2314203,04
76	415779,60	2314202,11
77	415779,60	2314201,11
78	415780,60	2314201,11
79	415780,60	2314202,11
76	415779,60	2314202,11
80	415819,58	2314200,40
81	415819,59	2314199,40
82	415820,59	2314199,40
83	415820,58	2314200,40
80	415819,58	2314200,40
84	415865,57	2314198,47
85	415864,57	2314198,47
86	415864,57	2314197,47
87	415865,57	2314197,47
84	415865,57	2314198,47
88	415864,56	2314202,37
89	415864,57	2314201,37
90	415865,57	2314201,37
91	415865,56	2314202,37
88	415864,56	2314202,37
92	415901,83	2314200,58
93	415901,75	2314201,57
94	415900,75	2314201,49
95	415900,83	2314200,49
92	415901,83	2314200,58
96	415942,70	2314205,04

97	415941,71	2314204,96
98	415941,79	2314203,96
99	415942,79	2314204,05
96	415942,70	2314205,04
56:21:0000000:18639/чзу4		
Площадь 1 кв.м.		
1	415485,81	2314211,40
2	415484,81	2314211,39
3	415484,82	2314210,39
4	415485,82	2314210,40
1	415485,81	2314211,40
56:21:0000000:18639/чзу5		
Площадь 1 кв.м.		
1	415486,75	2314211,14
2	415487,75	2314211,14
3	415487,74	2314212,14
4	415486,74	2314212,14
1	415486,75	2314211,14
56:21:0000000:18639/чзу6		
Площадь 1 кв.м.		
1	415486,76	2314213,66
2	415487,76	2314213,66
3	415487,76	2314214,66
4	415486,76	2314214,66
1	415486,76	2314213,66
56:21:0000000:18639/чзу7		
Площадь 1 кв.м.		
1	415491,15	2314211,61
2	415491,14	2314212,61
3	415490,14	2314212,61
4	415490,15	2314211,61
1	415491,15	2314211,61
56:21:0000000:18639/чзу8		
Площадь 1 кв.м.		
1	415511,98	2314212,63
2	415511,98	2314213,63
3	415510,98	2314213,62
4	415510,98	2314212,62
1	415511,98	2314212,63
56:21:0000000:18639/чзу9		
Площадь 1 кв.м.		
1	415555,99	2314211,69
2	415555,99	2314210,69
3	415556,99	2314210,70



4	415556,99	2314211,70
1	415555,99	2314211,69
56:21:0000000:18639/чзу10		
Площадь 1 кв.м.		
1	415600,98	2314208,78
2	415601,98	2314208,78
3	415601,98	2314209,78
4	415600,98	2314209,78
1	415600,98	2314208,78
56:21:0000000:18639/чзу11		
Площадь 1 кв.м.		
1	415646,86	2314207,83
2	415645,86	2314207,83
3	415645,86	2314206,83
4	415646,86	2314206,83
1	415646,86	2314207,83
56:21:0000000:18639/чзу12		
Площадь 1 кв.м.		
1	415689,64	2314205,97
2	415689,64	2314204,97
3	415690,64	2314204,97
4	415690,64	2314205,97
1	415689,64	2314205,97
56:21:0000000:18639/чзу13		
Площадь 1 кв.м.		
1	415734,59	2314203,04
2	415735,59	2314203,04
3	415735,59	2314204,04
4	415734,59	2314204,04
1	415734,59	2314203,04
56:21:0000000:18639/чзу14		
Площадь 1 кв.м.		
1	415779,60	2314202,11
2	415779,60	2314201,11
3	415780,60	2314201,11
4	415780,60	2314202,11
1	415779,60	2314202,11
56:21:0000000:18639/чзу15		
Площадь 1 кв.м.		
1	415819,58	2314200,40
2	415819,59	2314199,40
3	415820,59	2314199,40
4	415820,58	2314200,40
1	415819,58	2314200,40

56:21:0000000:18639/чзу16		
Площадь 1 кв.м.		
1	415865,57	2314198,47
2	415864,57	2314198,47
3	415864,57	2314197,47
4	415865,57	2314197,47
1	415865,57	2314198,47
56:21:0000000:18639/чзу17		
Площадь 1 кв.м.		
1	415864,56	2314202,37
2	415864,57	2314201,37
3	415865,57	2314201,37
4	415865,56	2314202,37
1	415864,56	2314202,37
56:21:0000000:18639/чзу18		
Площадь 1 кв.м.		
1	415901,83	2314200,58
2	415901,75	2314201,57
3	415900,75	2314201,49
4	415900,83	2314200,49
1	415901,83	2314200,58
56:21:0000000:18639/чзу19		
Площадь 1 кв.м.		
1	415942,70	2314205,04
2	415941,71	2314204,96
3	415941,79	2314203,96
4	415942,79	2314204,05
1	415942,70	2314205,04
56:21:0000000:18639/чзу20		
Площадь 939 кв.м.		
1	415382,93	2314208,71
2	415436,63	2314208,81
3	415436,84	2314209,71
4	415435,48	2314213,61
5	415434,37	2314216,24
6	415433,04	2314218,84
7	415431,51	2314220,94
8	415430,31	2314222,50
9	415428,47	2314224,34
10	415427,49	2314225,31
11	415424,03	2314227,82
12	415421,17	2314229,27
13	415419,22	2314230,08
14	415416,17	2314231,08

15	415411,93	2314231,76
16	415407,63	2314231,76
17	415403,39	2314231,09
18	415398,91	2314229,58
19	415395,42	2314227,79
20	415391,90	2314225,23
21	415389,26	2314222,57
22	415386,23	2314218,50
23	415384,47	2314214,79
24	415383,38	2314211,88
25	415382,65	2314209,91
26	415382,93	2314208,71
1	415382,93	2314208,71
56:21:0907001:3У8		
Площадь 27 кв.м.		
1	415948,49	2314209,09
2	415943,78	2314208,69
3	415944,46	2314202,72
4	415949,17	2314203,12
1	415948,49	2314209,09
5	415946,67	2314204,37
6	415946,59	2314205,37
7	415945,59	2314205,28
8	415945,67	2314204,29
5	415946,67	2314204,37
56:21:0907001:3У9		
Площадь 1 кв.м.		
1	415946,67	2314204,37
2	415946,59	2314205,37
3	415945,59	2314205,28
4	415945,67	2314204,29
1	415946,67	2314204,37
56:21:0907001:1102/чзу1		
Площадь 63 кв.м.		
1	415960,24	2314204,06
2	415959,72	2314210,04
3	415953,37	2314209,50
4	415948,49	2314209,09
5	415948,49	2314209,09
6	415949,17	2314203,12
7	415949,17	2314203,12
1	415960,24	2314204,06

8	415959,23	2314204,31
9	415959,15	2314206,30
10	415957,16	2314206,23
11	415957,24	2314204,22
8	415959,23	2314204,31
56:21:0907001:322		
ЕЗП 56:21:0000000:71/чзу7		
Площадь 4 кв.м.		
1	415959,23	2314204,31
2	415959,15	2314206,30
3	415957,16	2314206,23
4	415957,24	2314204,22
1	415959,23	2314204,31

**4. Вид разрешенного использования образуемых земельных участков (частей земельных участков) предназначенных для размещения линейных объектов и объектов капитального строительства, проектируемых в составе линейного объекта, а также существующих земельных участков, занятых линейными объектами и объектами капитального строительства, входящими в состав линейных объектов, в соответствии с проектом планировки территории**

Условный номер образуемого земельного участка	Вид разрешенного использования образуемого земельного участка	Требуется перевод категории земель под наземные сооружения в соответствии с N 172-ФЗ "О переводе земель или земельных участков из одной категории в другую")
56:21:0906005:1/чзу1	УКПГ-10	Не требуется
56:21:0906005:1/чзу2	УКПГ-10	Не требуется
56:21:0906005:210/чзу1	Земельные участки, предназначенные для производственной деятельности	Не требуется
56:21:0000000:21377/чзу1	Для сельскохозяйственного производства	Не требуется
56:21:0000000:19748/чзу1	Для сельскохозяйственного производства	Не требуется
56:21:0000000:19748/чзу2	Для сельскохозяйственного производства	Не требуется
56:21:0906005:3У1	6.1-Недропользование	Не требуется
56:21:0906005:3У2	6.1-Недропользование	Не требуется
56:21:0000000:19748/чзу3	Для сельскохозяйственного производства	Не требуется
56:21:0000000:19748/чзу4	Для сельскохозяйственного производства	Не требуется
56:21:0000000:19748/чзу5	Для сельскохозяйственного производства	Не требуется
56:21:0000000:19748/чзу6	Для сельскохозяйственного производства	Не требуется
56:21:0000000:19748/чзу7	Для сельскохозяйственного производства	Не требуется
56:21:0000000:19748/чзу8	Для сельскохозяйственного производства	Не требуется
56:21:0000000:19748/чзу9	Для сельскохозяйственного производства	Не требуется
56:21:0000000:19748/чзу10	Для сельскохозяйственного производства	Не требуется



56:21:0906003:440/чзу2	Для сельскохозяйственного производства	Не требуется
56:21:0906003:3У3	6.1-Недропользование	Не требуется
56:21:0906003:3У4	6.1-Недропользование	Не требуется
56:21:0000000:21327/чзу2	Для сельскохозяйственного производства	Не требуется
56:21:0906003:3У5	6.1-Недропользование	Не требуется
56:21:0906003:446/чзу1	Для сельскохозяйственного производства	Не требуется
56:21:0000000:18639/чзу1	Для сельскохозяйственного производства	Не требуется
56:21:0906003:447/чзу1	Для сельскохозяйственного производства	Не требуется
56:21:0906003:445/чзу1	Для сельскохозяйственного производства	Не требуется
56:21:0906003:445/чзу2	Для сельскохозяйственного производства	Не требуется
56:21:0906003:34 ЕЗП 56:21:0000000:65/чзу1	Размещение автопроездов к скважинам УКПГ-10	Не требуется
56:21:0906003:449/чзу1	Для сельскохозяйственного производства	Не требуется
56:21:0906003:447/чзу2	Для сельскохозяйственного производства	Не требуется
56:21:0906003:448/чзу1	Для сельскохозяйственного производства	Не требуется
56:21:0906003:447/чзу3	Для сельскохозяйственного производства	Не требуется
56:21:0906003:445/чзу3	Для сельскохозяйственного производства	Не требуется
56:21:0906003:228/чзу1	Для сельскохозяйственного производства	Не требуется
56:21:0906003:3У6	6.1-Недропользование	Не требуется
56:21:0906003:3У7	6.1-Недропользование	Не требуется
56:21:0906003:168 ЕЗП 56:21:0000000:71/чзу4	Для эксплуатации опор ЛЭП ВЛ-6 кВ	Не требуется
56:21:0000000:18158/чзу1	Размещение автомобильной дороги Ивановка - Пугачевский	Не требуется
56:21:0000000:18158/чзу2	Размещение автомобильной дороги Ивановка - Пугачевский	Не требуется
56:21:0907001:1119/чзу1	Для сельскохозяйственного производства	Не требуется
56:21:0000000:20542/чзу1	Для сельскохозяйственного производства	Не требуется
56:21:0907001:1095/чзу1	Для сельскохозяйственного производства	Не требуется
56:21:0907001:1095/чзу2	Для сельскохозяйственного производства	Не требуется
56:21:0907001:1095/чзу3	Для сельскохозяйственного производства	Не требуется
56:21:0907001:1095/чзу4	Для сельскохозяйственного производства	Не требуется
56:21:0907001:1095/чзу5	Для сельскохозяйственного производства	Не требуется
56:21:0907001:1095/чзу6	Для сельскохозяйственного производства	Не требуется
56:21:0907001:1095/чзу7	Для сельскохозяйственного производства	Не требуется
56:21:0907001:3У1	6.1-Недропользование	Не требуется
56:21:0907001:3У2	6.1-Недропользование	Не требуется
56:21:0907001:3У3	6.1-Недропользование	Не требуется
56:21:0907001:1096/чзу1	Для сельскохозяйственного производства	Не требуется
56:21:0907001:1096/чзу2	Для сельскохозяйственного производства	Не требуется
56:21:0907001:1096/чзу3	Для сельскохозяйственного производства	Не требуется
56:21:0907001:1096/чзу4	Для сельскохозяйственного производства	Не требуется
56:21:0907001:1096/чзу5	Для сельскохозяйственного производства	Не требуется
56:21:0907001:1096/чзу6	Для сельскохозяйственного производства	Не требуется
56:21:0907001:1096/чзу7	Для сельскохозяйственного производства	Не требуется
56:21:0907001:1096/чзу8	Для сельскохозяйственного производства	Не требуется
56:21:0907001:1096/чзу9	Для сельскохозяйственного производства	Не требуется



56:21:0906006:1/чзу3	Подъездная автодорога к УКПГ-10	Не требуется
56:21:0906006:331/чзу4	Для сельскохозяйственного производства	Не требуется
56:21:0906006:331/чзу5	Для сельскохозяйственного производства	Не требуется
56:21:0906006:331/чзу6	Для сельскохозяйственного производства	Не требуется
56:21:0906006:331/чзу7	Для сельскохозяйственного производства	Не требуется
56:21:0906006:331/чзу8	Для сельскохозяйственного производства	Не требуется
56:21:0906006:331/чзу9	Для сельскохозяйственного производства	Не требуется
56:21:0906006:331/чзу10	Для сельскохозяйственного производства	Не требуется
56:21:0906006:331/чзу11	Для сельскохозяйственного производства	Не требуется
56:21:0906006:331/чзу12	Для сельскохозяйственного производства	Не требуется
56:21:0906006:331/чзу13	Для сельскохозяйственного производства	Не требуется
56:21:0906006:331/чзу14	Для сельскохозяйственного производства	Не требуется
56:21:0906006:331/чзу15	Для сельскохозяйственного производства	Не требуется
56:21:0906006:331/чзу16	Для сельскохозяйственного производства	Не требуется
56:21:0906006:331/чзу17	Для сельскохозяйственного производства	Не требуется
56:21:0906006:331/чзу18	Для сельскохозяйственного производства	Не требуется
56:21:0906006:3У8	6.1-Недропользование	Не требуется
56:21:0906006:1/чзу4	Подъездная автодорога к УКПГ-10	Не требуется
56:21:0906006:3У9	6.1-Недропользование	Не требуется
56:21:0000000:20542/чзу2	Для сельскохозяйственного производства	Не требуется
56:21:0000000:20542/чзу3	Для сельскохозяйственного производства	Не требуется
56:21:0000000:20542/чзу4	Для сельскохозяйственного производства	Не требуется
56:21:0906003:135 ЕЗП 56:21:0000000:71/чзу6	Для эксплуатации опор ЛЭП ВЛ-6 кВ	Не требуется
56:21:0906006:332/чзу1	Для сельскохозяйственного производства	Не требуется
56:21:0906006:332/чзу2	Для сельскохозяйственного производства	Не требуется
56:21:0000000:21325/чзу1	Для сельскохозяйственного производства	Не требуется
56:21:0906006:333/чзу1	Для сельскохозяйственного производства	Не требуется
56:21:0906006:333/чзу2	Для сельскохозяйственного производства	Не требуется
56:21:0906006:16 ЕЗП 56:21:0000000:65/чзу3	Размещение автопроездов к скважинам УКПГ-10	Не требуется
56:21:0906006:3У10	6.1-Недропользование	Не требуется
56:21:0906006:3У11	6.1-Недропользование	Не требуется
56:21:0000000:18640/чзу3	Для сельскохозяйственного производства	Не требуется
56:21:0906006:18 ЕЗП 56:21:0000000:65/чзу5	Размещение автопроездов к скважинам УКПГ-10	Не требуется
56:21:0000000:18640/чзу4	Для сельскохозяйственного производства	Не требуется
56:21:0000000:20574/чзу2	Для сельскохозяйственного производства	Не требуется
56:21:0906006:3У12	6.1-Недропользование	Не требуется
56:21:0000000:18640/чзу5	Для сельскохозяйственного производства	Не требуется
56:21:0000000:18158/чзу3	Размещение автомобильной дороги Ивановка - Пугачевский	Не требуется
56:21:0000000:18158/чзу4	Размещение автомобильной дороги Ивановка - Пугачевский	Не требуется
56:21:0000000:18640/чзу6	Для сельскохозяйственного производства	Не требуется
56:21:0000000:15236/чзу1	6.1-Недропользование	Не требуется



56:21:0907001:3У6	6.1-Недропользование	Не требуется
56:21:0000000:18640/чзу7	Для сельскохозяйственного производства	Не требуется
56:21:0907001:3У7	6.1-Недропользование	Не требуется
56:21:0907001:1119/чзу2	Для сельскохозяйственного производства	Не требуется
56:21:0907001:1096/чзу17	Для сельскохозяйственного производства	Не требуется
56:21:0907001:170 ЕЗП 56:21:0000000:65/чзу4	Размещение автопроездов к скважинам УКПГ-10	Не требуется
56:21:0907001:1096/чзу18	Для сельскохозяйственного производства	Не требуется
56:21:0907001:1096/чзу19	Для сельскохозяйственного производства	Не требуется
56:21:0907001:1096/чзу20	Для сельскохозяйственного производства	Не требуется
56:21:0907001:1096/чзу21	Для сельскохозяйственного производства	Не требуется
56:21:0907001:1096/чзу22	Для сельскохозяйственного производства	Не требуется
56:21:0907001:101 ЕЗП 56:21:0000000:64/чзу1	Размещение скважин, амбаров, СРГ, БВН УКПГ-10	Не требуется
56:21:0907001:1096/чзу23	Для сельскохозяйственного производства	Не требуется
56:21:0907001:1096/чзу24	Для сельскохозяйственного производства	Не требуется
56:21:0907001:1096/чзу25	Для сельскохозяйственного производства	Не требуется
56:21:0907001:1096/чзу26	Для сельскохозяйственного производства	Не требуется
56:21:0907001:1096/чзу27	Для сельскохозяйственного производства	Не требуется
56:21:0907001:1096/чзу28	Для сельскохозяйственного производства	Не требуется
56:21:0000000:18639/чзу3	Для сельскохозяйственного производства	Не требуется
56:21:0000000:18639/чзу4	Для сельскохозяйственного производства	Не требуется
56:21:0000000:18639/чзу5	Для сельскохозяйственного производства	Не требуется
56:21:0000000:18639/чзу6	Для сельскохозяйственного производства	Не требуется
56:21:0000000:18639/чзу7	Для сельскохозяйственного производства	Не требуется
56:21:0000000:18639/чзу8	Для сельскохозяйственного производства	Не требуется
56:21:0000000:18639/чзу9	Для сельскохозяйственного производства	Не требуется
56:21:0000000:18639/чзу10	Для сельскохозяйственного производства	Не требуется
56:21:0000000:18639/чзу11	Для сельскохозяйственного производства	Не требуется
56:21:0000000:18639/чзу12	Для сельскохозяйственного производства	Не требуется
56:21:0000000:18639/чзу13	Для сельскохозяйственного производства	Не требуется
56:21:0000000:18639/чзу14	Для сельскохозяйственного производства	Не требуется
56:21:0000000:18639/чзу15	Для сельскохозяйственного производства	Не требуется
56:21:0000000:18639/чзу16	Для сельскохозяйственного производства	Не требуется
56:21:0000000:18639/чзу17	Для сельскохозяйственного производства	Не требуется
56:21:0000000:18639/чзу18	Для сельскохозяйственного производства	Не требуется
56:21:0000000:18639/чзу19	Для сельскохозяйственного производства	Не требуется
56:21:0907001:3У8	6.1-Недропользование	Не требуется
56:21:0907001:3У9	6.1-Недропользование	Не требуется
56:21:0907001:1102/чзу1	Для сельскохозяйственного производства	Не требуется
56:21:0907001:322 ЕЗП 56:21:0000000:71/чзу7	Для эксплуатации опор ЛЭП ВЛ-6 кВ	Не требуется

**5. Сведения о границах территории, применительно к которой осуществляется подготовка проекта межевания (МСК-56, зона 2)**

№	X	Y
1	416378,73	2308902,18
2	416384,97	2308922,3
3	416383,15	2308922,82
4	416383,59	2308924,33
5	416380,98	2308925,11
6	416382,46	2308930,21
7	416384,77	2308929,55
8	416387,51	2308939,24
9	416380,19	2308941,39
10	416361,59	2308946,47
11	416357,83	2308934,37
12	416359,95	2308933,74
13	416356,59	2308922,4
14	416354,32	2308923,07
15	416353,23	2308919,55
16	416326,69	2308927,79
17	416326,49	2308927,08
18	416317,62	2308929,44
19	416307,73	2308896,35
20	416307,3	2308896,48
21	416306,43	2308893,58
22	416305,91	2308893,74
23	416305,31	2308891,66
24	416304,89	2308891,78
25	416304,14	2308889,27
26	416304,58	2308889,14
27	416285,25	2308822,16
28	416285,76	2308822,01
29	416281,1	2308805,17
30	416281,87	2308804,94
31	416279,65	2308797,25
32	416276,1	2308798,28
33	416275,17	2308795,52
34	416253,73	2308801,78
35	416239,7	2308805,87
36	416230,13	2308801,86
37	416224,55	2308809,3
38	416106,48	2308843,79
39	416091,14	2308791,24
40	416066,61	2308798,4
41	416065,04	2308793,03

42	416036,21	2308798,16
43	416028,44	2308799,54
44	416015,49	2308801,85
45	416019,23	2308798,7
46	416032,76	2308787,29
47	416010,5	2308793,78
48	416004,55	2308795,52
49	416004,43	2308797,34
50	415999,57	2308871,68
51	416041,16	2308945,89
52	416042,11	2308969,81
53	416043,97	2309016,89
54	416044,39	2309027,37
55	416127,82	2309295,77
56	416151,85	2309373,1
57	416189,04	2309374,23
58	416280,48	2309376,99
59	416517,84	2309384,18
60	416533,73	2309384,66
61	416535,72	2309384,72
62	416552,32	2309385,22
63	416657,46	2309388,41
64	416660,8	2309388,51
65	416713,42	2309390,1
66	416798,99	2310169,39
67	416776,99	2310506,52
68	416776,77	2310509,86
69	416771,21	2310595,05
70	416755,4	2310837,32
71	416751,15	2310902,54
72	416737,16	2311116,94
73	416736,72	2311123,69
74	416732,88	2311182,39
75	416725,95	2311288,65
76	416795,06	2311457,45
77	416848,88	2311588,89
78	416892,11	2311694,48
79	417040,9	2311803,46
80	417050,77	2311843,73
81	417051,78	2311847,82
82	417053,62	2311855,32
83	417057,09	2311869,46
84	417058,66	2311875,86
85	417115,39	2312107,22

86	417132,56	2312177,21
87	417135,07	2312187,44
88	417136,28	2312192,4
89	417138,67	2312202,13
90	417141,45	2312213,47
91	417129,25	2312225,16
92	417123,12	2312231,03
93	417099,56	2312253,61
94	417086,86	2312253,61
95	417073,4	2312262,69
96	417073,4	2312286,27
97	417073,4	2312288,75
98	417073,4	2312298,42
99	417120,73	2312298,41
100	417123,36	2312298,41
101	417124,43	2312298,41
102	417124,43	2312327,48
103	417130,5	2312327,48
104	417196,91	2312299,56
105	417248,34	2312277,93
106	417250,67	2312283,46
107	417196,79	2312306,12
108	417131,71	2312333,48
109	417124,43	2312333,48
110	417121,43	2312333,48
111	417121,43	2312337,11
112	417114,29	2312337,11
113	417114,22	2312343,7
114	417124,43	2312343,7
115	417135,42	2312343,7
116	417135,4	2312341,39
117	417140,4	2312341,35
118	417140,41	2312342,62
119	417153,98	2312336,95
120	417167,81	2312331,16
121	417195,51	2312319,56
122	417209,35	2312313,77
123	417237,02	2312302,19
124	417244,76	2312298,95
125	417253,12	2312299,27
126	417265,57	2312299,74
127	417271,55	2312299,96
128	417287,83	2312300,58
129	417287,82	2312298,29

130	417292,82	2312298,27
131	417292,82	2312300,46
132	417307,98	2312299,14
133	417316,92	2312298,37
134	417345,31	2312295,9
135	417360,25	2312294,6
136	417390,14	2312292
137	417405,08	2312290,7
138	417434,97	2312288,11
139	417449,92	2312286,81
140	417479,8	2312284,21
141	417494,75	2312282,91
142	417524,63	2312280,32
143	417539,58	2312279,02
144	417569,47	2312276,42
145	417584,42	2312275,13
146	417614,3	2312272,53
147	417622,06	2312271,86
148	417629,83	2312272,3
149	417666,4	2312274,35
150	417681,37	2312275,19
151	417709,02	2312276,74
152	417716,32	2312277,15
153	417731,29	2312277,99
154	417770,24	2312280,18
155	417785,22	2312281,02
156	417787,59	2312281,15
157	417788,62	2312281,21
158	417788,28	2312287,2
159	417787,26	2312287,14
160	417708,68	2312282,73
161	417642,34	2312279,01
162	417624,06	2312277,98
163	417624,16	2312281,88
164	417622,99	2312282,07
165	417620,1	2312281,95
166	417620,56	2312278,01
167	417316,89	2312304,39
168	417307,76	2312305,18
169	417290,5	2312306,68
170	417271,39	2312305,96
171	417265,41	2312305,74
172	417247,34	2312305,06
173	417248,68	2312307,77

174	417243,1	2312309,15
175	417243,03	2312306,18
176	417196,43	2312325,68
177	417139,05	2312349,7
178	417108,13	2312349,7
179	417108,17	2312346,93
180	417105,7	2312346,92
181	417105,71	2312342,09
182	417064,28	2312342,11
183	417064,28	2312354,93
184	417061,07	2312357,52
185	417063,15	2312367,78
186	417066,1	2312382,34
187	417064,36	2312387,64
188	417061,14	2312393,57
189	417057,07	2312397,74
190	417054,94	2312399,28
191	417051,24	2312401,43
192	417045,89	2312403,37
193	417043,07	2312403,78
194	417036,5	2312403,75
195	417031,05	2312402,39
196	417027,55	2312400,83
197	417022,35	2312397,27
198	417019,46	2312394,21
199	417015,39	2312387,09
200	417013,96	2312382,7
201	417014,6	2312379,48
202	417017,81	2312363,44
203	417019,51	2312354,91
204	417020,07	2312352,91
205	417032,16	2312352,91
206	417032,98	2312307,93
207	417033,28	2312291,83
208	417031,78	2312291,83
209	417031,78	2312288,93
210	417031,77	2312281,34
211	417009,49	2312281,34
212	417009,49	2312254,49
213	417010,75	2312254,49
214	417010,78	2312229,24
215	416978,29	2312219,68
216	416972,79	2312220,64
217	416971,65	2312215,76

218	417047,68	2312202,36
219	417064,3	2312199,64
220	417065,72	2312201,41
221	417066,21	2312204,42
222	417036,7	2312220,64
223	417066,18	2312220,64
224	417066,18	2312224,91
225	417076,18	2312224,91
226	417088,03	2312224,91
227	417101,04	2312212,43
228	417100,18	2312208,9
229	417097,78	2312199,15
230	417096,6	2312194,32
231	417094,07	2312184
232	417076,32	2312111,63
233	417066,78	2312072,74
234	416981,43	2312010,22
235	416954,85	2311901,84
236	416953,47	2311896,19
237	416950,06	2311882,29
238	416947,85	2311873,3
239	416947	2311869,8
240	416917,24	2311748,46
241	416868,62	2311712,85
242	416818,28	2311589,91
243	416810	2311569,68
244	416745,39	2311411,86
245	416696,88	2311293,39
246	416697,95	2311277,03
247	416703,37	2311193,87
248	416707,1	2311136,69
249	416707,54	2311129,95
250	416723,21	2310889,93
251	416741,87	2310603,82
252	416742,98	2310586,87
253	416746,55	2310532,24
254	416747,42	2310518,83
255	416747,67	2310515,08
256	416770,18	2310170,03
257	416692,95	2309466,66
258	416656,94	2309465,58
259	416654,09	2309465,5
260	416549,32	2309462,36
261	416532,41	2309461,85

262	416530,77	2309461,8
263	416515,04	2309461,27
264	416467,38	2309459,83
265	416464,01	2309453,55
266	416440,89	2309410,56
267	416314,65	2309406,74
268	416280,09	2309405,69
269	416197,62	2309403,2
270	416155,17	2309401,91
271	416188,95	2309993,84
272	416257,21	2310307,8
273	416243,94	2310585,69
274	416243,29	2310599,34
275	416240,94	2310648,62
276	416240,55	2310656,77
277	416240,28	2310662,24
278	416238,98	2310662,64
279	416239,18	2310663,35
280	416242	2310673,22
281	416239,72	2310673,88
282	416225,34	2310975,25
283	416224,52	2310992,24
284	416226,08	2310990,7
285	416230,08	2310987,67
286	416234,96	2310984,87
287	416239,71	2310982,91
288	416244,93	2310981,5
289	416250,1	2310980,79
290	416252,88	2310980,68
291	416397,29	2310981,09
292	416450,61	2310929,66
293	416451,02	2310929,26
294	416459,27	2310921,3
295	416456,39	2310991,86
296	416453,15	2311062,28
297	416445,04	2311053,71
298	416444,79	2311053,44
299	416396,39	2311002,29
300	416263,58	2311001,88
301	416253,78	2311002,93
302	416250,13	2311003,11
303	416247,92	2311003,59
304	416244,79	2311004,78
305	416242,43	2311006,16



306	416240,38	2311007,8
307	416238,96	2311009,27
308	416236,92	2311012,14
309	416235,42	2311015,48
310	416234,49	2311020,3
311	416232,84	2311026,89
312	416231,87	2311045,15
313	416231,13	2311062,2
314	416246,25	2311062,92
315	416246,05	2311067,25
316	416258,46	2311067,84
317	416258,29	2311071,31
318	416261,31	2311071,44
319	416270,75	2311071,86
320	416278,68	2311072,22
321	416286,33	2311074,21
322	416310,71	2311080,56
323	416325,23	2311084,34
324	416356,59	2311092,51
325	416356,58	2311089,31
326	416365,58	2311089,29
327	416365,59	2311093,88
328	416369,11	2311094,04
329	416374,86	2311094,3
330	416389,83	2311094,96
331	416401,72	2311095,49
332	416419,81	2311096,3
333	416434,78	2311096,97
334	416460,86	2311098,13
335	416475,84	2311098,8
336	416478,25	2311098,91
337	416477,98	2311104,9
338	416467,1	2311104,42
339	416460,26	2311104,11
340	416460,22	2311104,11
341	416442,66	2311103,33
342	416442,45	2311103,32
343	416360,21	2311099,65
344	416280,58	2311078,91
345	416279,84	2311081,75
346	416274,86	2311081,75
347	416274,87	2311078,05
348	416261	2311077,43
349	416260,31	2311092,01

350	416253,28	2311091,67
351	416249,32	2311091,48
352	416249,23	2311093,35
353	416245,4	2311093,19
354	416219,71	2311092,11
355	416219,13	2311104,19
356	416181,17	2311900,22
357	416180,85	2311907,02
358	416180,72	2311909,6
359	416179,65	2311932,14
360	415911,64	2311987,29
361	415910	2311987,63
362	415846,39	2312000,72
363	415840,38	2312001,95
364	415644,89	2312042,18
365	415571,1	2312061,44
366	415341,85	2312121,28
367	415338,09	2312122,26
368	415019,86	2312205,32
369	415053,86	2312339,41
370	415058,99	2312359,62
371	415064,68	2312382,06
372	415065,05	2312383,52
373	415076,69	2312429,42
374	415047,26	2312478,85
375	415053,38	2312763,88
376	415076,55	2312892,31
377	415082,24	2312923,81
378	415105,65	2313053,55
379	415109,34	2313224,33
380	415109,39	2313226,5
381	415110,4	2313273,1
382	415226,55	2313916,72
383	415251,12	2313945,76
384	415289,59	2313991,24
385	415293,55	2313995,93
386	415343,45	2314054,91
387	415367,89	2314054,94
388	415380,88	2314054,91
389	415380,88	2314050,75
390	415420,45	2314050,65
391	415422,77	2314044,82
392	415399,09	2313989,11
393	415441,42	2314010,49

394	415441,79	2314010,68
395	415490,87	2314035,46
396	415441,57	2314053,61
397	415436,25	2314067,52
398	415436,18	2314067,52
399	415436,18	2314070,59
400	415439,18	2314070,59
401	415439,18	2314083,48
402	415439,18	2314103,15
403	415439,18	2314162,59
404	415496,83	2314162,59
405	415496,83	2314185,96
406	415499,68	2314185,96
407	415499,68	2314202,66
408	415489,83	2314202,66
409	415489,83	2314203,66
410	415489,22	2314203,66
411	415489,23	2314205,66
412	415489,24	2314209,52
413	415493,13	2314209,53
414	415493,13	2314211,82
415	415502,67	2314211,41
416	415865,09	2314195,87
417	415944,44	2314202,63
418	415949,15	2314203,03
419	415960,22	2314203,97
420	415959,7	2314209,95
421	415953,35	2314209,41
422	415948,47	2314209
423	415943,76	2314208,6
424	415938,4	2314208,14
425	415908,74	2314205,61
426	415893,79	2314204,34
427	415872,27	2314202,51
428	415869,54	2314202,28
429	415869,54	2314206,29
430	415860,53	2314206,27
431	415860,54	2314202,07
432	415857,27	2314202,21
433	415827,88	2314203,47
434	415812,89	2314204,12
435	415787,9	2314205,19
436	415772,91	2314205,83
437	415742,88	2314207,12

438	415727,9	2314207,76
439	415697,93	2314209,04
440	415682,95	2314209,69
441	415654,15	2314210,92
442	415639,17	2314211,56
443	415609,28	2314212,84
444	415594,29	2314213,49
445	415564,28	2314214,77
446	415549,3	2314215,41
447	415519,27	2314216,7
448	415504,29	2314217,34
449	415495,35	2314217,73
450	415480,36	2314218,38
451	415480,36	2314207,66
452	415449,71	2314207,66
453	415436,36	2314207,66
454	415436,61	2314208,72
455	415436,82	2314209,62
456	415435,46	2314213,52
457	415434,35	2314216,15
458	415433,02	2314218,75
459	415431,49	2314220,85
460	415430,29	2314222,41
461	415428,45	2314224,25
462	415427,47	2314225,22
463	415424,01	2314227,73
464	415421,15	2314229,18
465	415419,2	2314229,99
466	415416,15	2314230,99
467	415411,91	2314231,67
468	415407,61	2314231,67
469	415403,37	2314231
470	415398,89	2314229,49
471	415395,4	2314227,7
472	415391,88	2314225,14
473	415389,24	2314222,48
474	415386,21	2314218,41
475	415384,45	2314214,7
476	415383,36	2314211,79
477	415382,63	2314209,82
478	415382,91	2314208,62
479	415389,17	2314181,91
480	415396,38	2314181,91
481	415397,38	2314177,06

482	415403,41	2314177,07
483	415403,52	2314124,34
484	415394,88	2314124,34
485	415308,4	2314124,33
486	415338,46	2314159,86
487	415333,88	2314163,74
488	415280,94	2314101,15
489	415285,52	2314097,28
490	415303,32	2314118,32
491	415367,88	2314118,33
492	415378,48	2314118,33
493	415378,48	2314083,6
494	415367,88	2314083,61
495	415330,14	2314083,61
496	415267,51	2314009,57
497	415263,55	2314004,89
498	415224,77	2313959,05
499	415199,67	2313929,38
500	415081,75	2313275,98
501	415080,91	2313236,65
502	415080,86	2313234,65
503	415077,05	2313056,63
504	415056,71	2312943,96
505	415051,2	2312913,39
506	415024,73	2312766,76
507	415018,51	2312476,67
508	414998,87	2312399,21
509	414998,78	2312398,87
510	414993,04	2312376,24
511	414988,86	2312359,74
512	414978,23	2312317,82
513	415006,67	2312270,05
514	414985,04	2312184,75
515	415338,07	2312092,6
516	415341,84	2312091,62
517	415571,24	2312031,74
518	415638,37	2312014,22
519	415828,37	2311975,12
520	415834,39	2311973,88
521	415909,75	2311958,38
522	415911,56	2311958
523	416152,04	2311908,52
524	416152,81	2311892,29
525	416152,91	2311890,2

526	416153,24	2311883,4
527	416209,92	2310696,31
528	416210,6	2310682,23
529	416209,32	2310682,59
530	416206,38	2310672,3
531	416205,41	2310668,89
532	416211,31	2310667,2
533	416211,81	2310656,71
534	416228,36	2310310,2
535	416160,42	2309997,73
536	416125,78	2309390,64
537	416109,24	2309337,42
538	416098,53	2309302,97
539	416074,14	2309224,52
540	416039,96	2309218,65
541	415987,13	2309048,69
542	416014,07	2309022,43
543	416012,31	2308978,08
544	416011,37	2308954,31
545	415968,96	2308878,62
546	415969,06	2308877,1
547	415965,15	2308891,03
548	415968,73	2308891,53
549	415967,85	2308897,82
550	416004,31	2308961,34
551	415997,52	2308982,19
552	415991,02	2309002,13
553	415994,71	2309003,3
554	415992,87	2309009,01
555	415991,74	2309008,65
556	415995,23	2309023,89
557	415989,38	2309025,14
558	415986,01	2309010,49
559	415984,33	2309003,28
560	415987,45	2308993,72
561	415990,58	2308984,12
562	415994,93	2308970,76
563	415997,78	2308962,01
564	415994,18	2308955,74
565	415988,93	2308946,59
566	415981,44	2308933,54
567	415962,14	2308899,92
568	415958,31	2308893,24
569	415960,63	2308884,95

570	415964,47	2308871,24
571	415966,7	2308863,26
572	415967,06	2308856,35
573	415967,68	2308844,29
574	415968,46	2308829,28
575	415970,01	2308799,35
576	415970,79	2308784,34
577	415971,28	2308774,96
578	415971,74	2308766,24
579	415981,09	2308763,57
580	416025,21	2308750,96
581	416039,66	2308746,83
582	416040,53	2308749,89
583	416055,89	2308745,5
584	416056,61	2308748,03
585	416059,68	2308747,14
586	416105,72	2308733,71
587	416111,08	2308752,09
588	416118,25	2308776,66
589	416118,29	2308776,8
590	416198,45	2308753,42
591	416206,01	2308751,21
592	416217,65	2308747,81
593	416220,4	2308757,24
594	416247,75	2308768,7
595	416252,63	2308770,74
596	416263,86	2308767,46
597	416267,39	2308779,55
598	416269,54	2308778,78
599	416275,22	2308776,86
600	416280,27	2308791,87
601	416306,63	2308784,25
602	416307,61	2308787,56
603	416310,01	2308786,83
604	416310,49	2308788,33
605	416282,53	2308796,42
606	416285,58	2308806,99
607	416284,78	2308807,23
608	416289,45	2308824,07
609	416288,98	2308824,2
610	416307,44	2308888,24
611	416332,62	2308880,38
612	416331,54	2308876,8
613	416328,83	2308877,61

614	416327,25	2308872,58
615	416329,94	2308871,78
616	416326,47	2308860,4
617	416325,21	2308860,79
618	416323,49	2308855,06
619	416324,72	2308854,68
620	416321,8	2308845,1
621	416320,53	2308845,49
622	416318,69	2308839,28
623	416319,92	2308838,91
624	416317	2308829,31
625	416315,8	2308829,68
626	416314,07	2308823,9
627	416315,24	2308823,55
628	416311,74	2308812,11
629	416313,43	2308811,6
630	416314,1	2308813,76
631	416314,53	2308813,62
632	416315,4	2308816,39
633	416314,97	2308816,53
634	416315,59	2308818,53
635	416316,02	2308818,39
636	416316,89	2308821,16
637	416316,46	2308821,3
638	416317,08	2308823,3
639	416317,51	2308823,16
640	416318,38	2308825,93
641	416317,95	2308826,07
642	416318,58	2308828,07
643	416319,01	2308827,94
644	416319,87	2308830,71
645	416319,44	2308830,84
646	416320,06	2308832,82
647	416320,49	2308832,69
648	416321,35	2308835,46
649	416320,93	2308835,59
650	416321,55	2308837,59
651	416321,98	2308837,45
652	416322,84	2308840,22
653	416322,42	2308840,36
654	416323,04	2308842,35
655	416323,47	2308842,21
656	416324,33	2308844,98
657	416323,9	2308845,11



658	416324,53	2308847,13
659	416324,96	2308846,99
660	416325,83	2308849,76
661	416325,4	2308849,89
662	416326,02	2308851,89
663	416326,45	2308851,75
664	416327,31	2308854,52
665	416326,89	2308854,66
666	416327,51	2308856,65
667	416327,94	2308856,52
668	416328,8	2308859,29
669	416328,38	2308859,42
670	416329	2308861,42
671	416329,43	2308861,29
672	416330,29	2308864,05
673	416329,87	2308864,19
674	416330,49	2308866,19
675	416330,92	2308866,06
676	416331,79	2308868,83
677	416331,36	2308868,96
678	416332,04	2308871,15
679	416333	2308870,87
680	416335,02	2308877,32
681	416334,12	2308877,6
682	416335,47	2308882,16
683	416338,12	2308881,33
684	416338,99	2308884,1
685	416336,22	2308884,97
686	416336,08	2308884,54
687	416335,39	2308884,75
688	416335,34	2308884,57
689	416321,71	2308888,69
690	416322,08	2308889,96
691	416316,16	2308891,81
692	416315,86	2308890,79
693	416309,21	2308892,74
694	416310,08	2308895,64
695	416312,52	2308894,91
696	416320,99	2308923,28
697	416351,45	2308913,82
698	416350,55	2308910,93
1	416378,73	2308902,18
699	416471.86	2308784.12

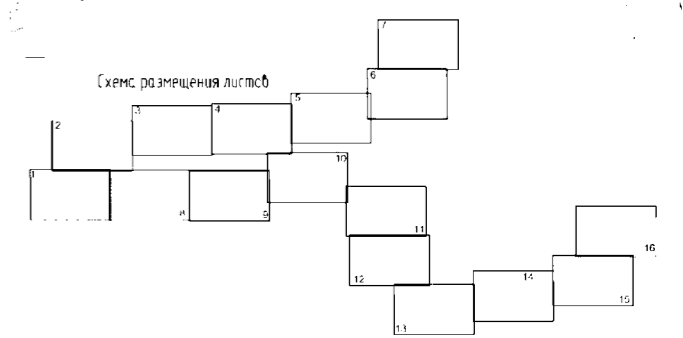
700	416481.38	2308781.04
701	416491.7	2308814.49
702	416482.19	2308817.57
699	416471.86	2308784.12
703	416472.85	2309410.92
704	416516.79	2309412.25
705	416516.84	2309412.25
706	416532.68	2309412.73
707	416534.54	2309412.79
708	416551.25	2309413.29
709	416656.26	2309416.47
710	416659.42	2309416.57
711	416688.26	2309417.44
712	416690.59	2309438.66
713	416658.36	2309437.68
714	416655.33	2309437.59
715	416550.43	2309434.42
716	416533.63	2309433.91
717	416531.87	2309433.86
718	416484.41	2309432.42
703	416472.85	2309410.92
719	416952.14	2311773.24
720	417016.15	2311820.12
721	417023.62	2311850.56
722	417024.57	2311854.47
723	417026.54	2311862.47
724	417029.92	2311876.28
725	417031.51	2311882.75
726	417070.23	2312040.63
727	417006.22	2311993.74
728	416982.04	2311895.14
729	416980.58	2311889.18
730	416977.18	2311875.32
731	416975.06	2311866.69
732	416974.87	2311865.92
733	416974.4	2311863.99
734	416974.32	2311863.68
719	416952.14	2311773.24
735	417082.39	2312316.32
736	417084.05	2312316.76
737	417084.05	2312325.81

738	417073.42	2312325.81
739	417073.42	2312316.34
735	417082.39	2312316.32
740	415008.24	2312322.27
741	415016.93	2312307.67
742	415027.12	2312347.87
743	415031.84	2312366.47
744	415037.57	2312389.07
745	415037.82	2312390.07
746	415046.72	2312425.15
747	415038.03	2312439.75
748	415026.14	2312392.84
749	415025.93	2312392.04
750	415020.18	2312369.37
751	415015.64	2312351.46
740	415008.24	2312322.27
752	415400.09	2314102.1
753	415403.33	2314102.07
754	415403.58	2314102.38
755	415403.56	2314114.42
756	415384.5	2314114.42
757	415384.5	2314106.03
758	415400.19	2314106.03
752	415400.09	2314102.1
759	415462.3	2314179.88
760	415462.3	2314189.35
761	415439.2	2314189.35
762	415439.2	2314179.88
759	415462.3	2314179.88
763	415462.3	2314195.35
764	415462.3	2314197.75
765	415439.2	2314197.75
766	415439.2	2314195.35
763	415462.3	2314195.35

Чертеж  
межевания территории



	границы зон действия публичных сервитютов
	границы зон действия элементов планировочной структуры
	границы зон земельки и земельных участков
	границы образуемых земельных участков, части земельных участков
56 21 09 06 006 351	условный номер образуемого земельного участка
56 21 09 06 006 16/491	условный номер образуемой части земельного участка
08	номер характеристики зоны территории, образуемых земельных участков
56 21 09 06 006 16	условный кадастровый номер участка, образуемого земельного участка (участка) (участка) (участка)
56 21 09 06 006	условный кадастровый номер кадастрового квартала (участка) (участка) (участка)
56 21 09 06 006	земельные участки в аренде ООО "Программ-Рейс Оренбург"

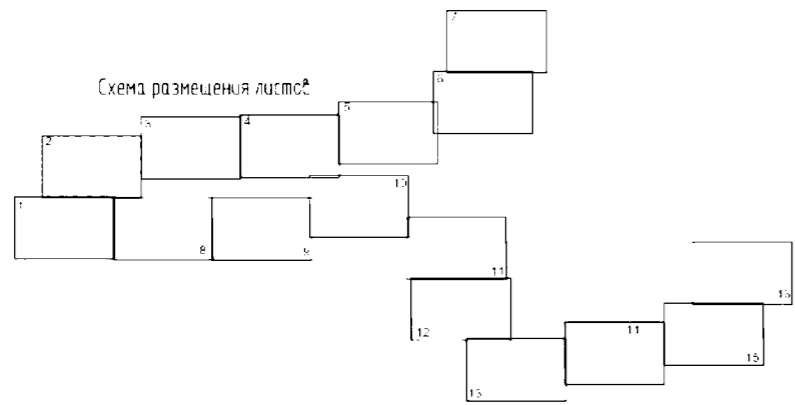


- Примечания:
1. Границы зон действия публичных сервитютов не отображены на чертеже в связи с их отсутствием. Письмо Администрации Муниципального образования Ивановский сельсовет Оренбургского района Оренбургской области от 15.08.2022 №919
  2. В связи с отсутствием в границах проекта межевания территории, подлежащих застройке, линии отступа от красных линий в целях определения мест допустимого размещения зданий, строений, сооружений не установлены
  3. Необходимость в резервировании и изъятии земельных участков для государственных нужд отсутствует
  4. Существующие элементы планировочной структуры отсутствуют
  5. Территории общего пользования не образуются, красные линии не устанавливаются. Письмо Администрации Муниципального образования Ивановский сельсовет Оренбургского района Оренбургской области от 15.08.2022 №919
  6. Утвержденные схемы на КРТ отсутствуют

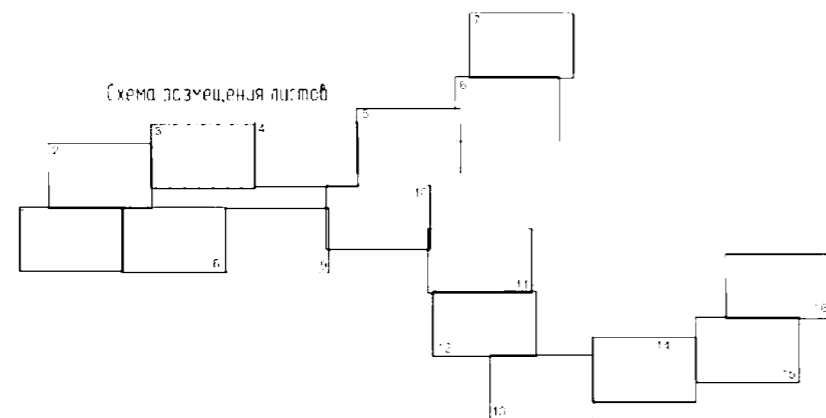
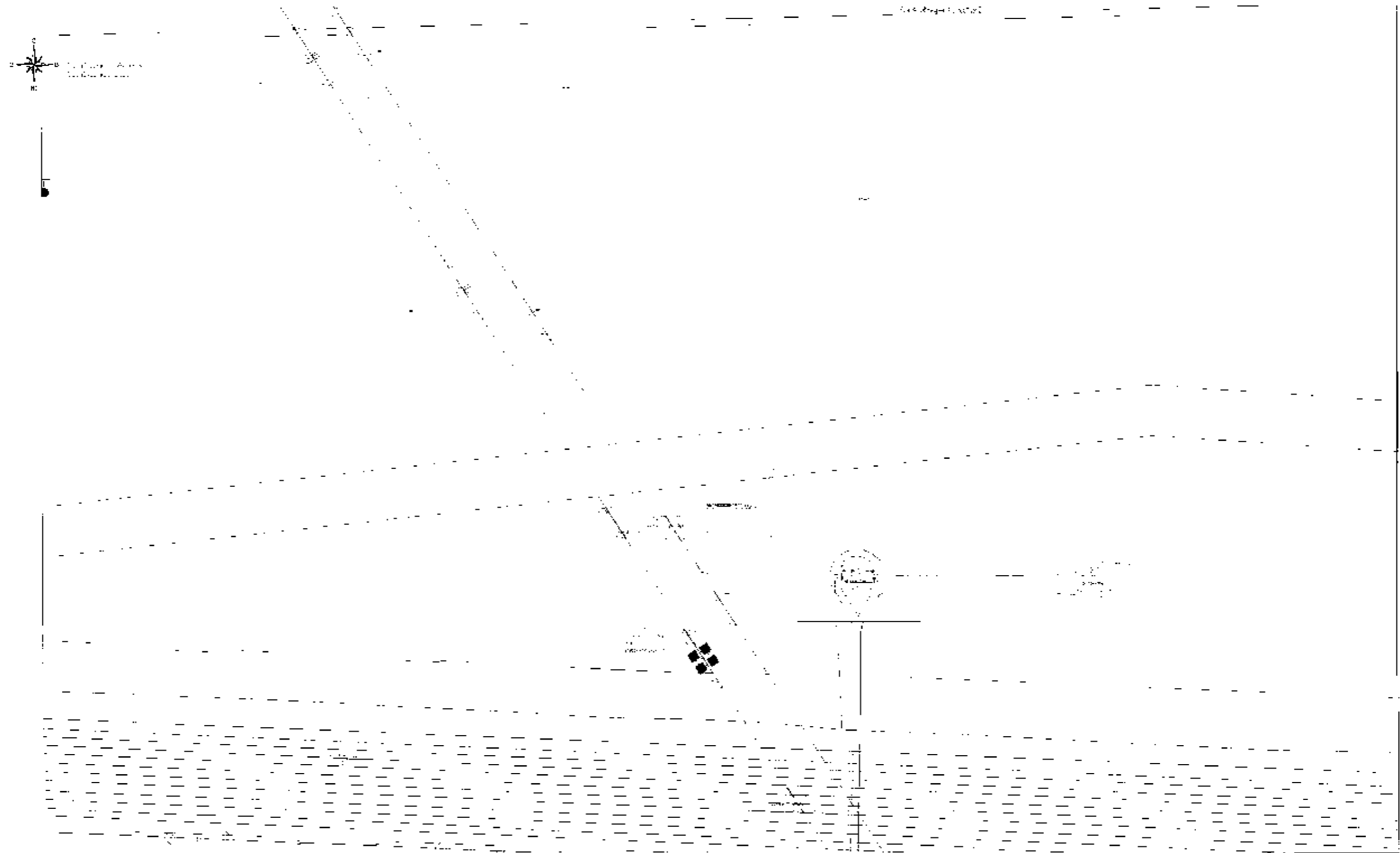
Фрагмент 1



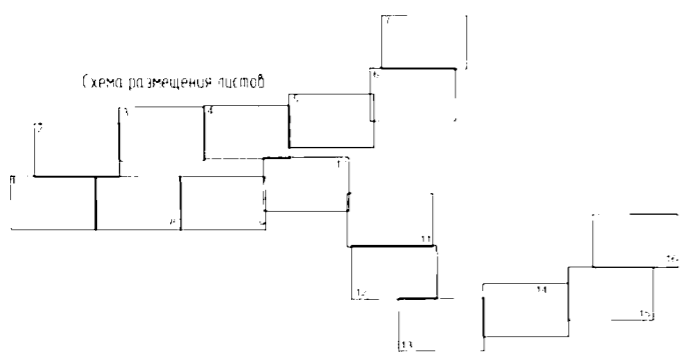
Схема размещения листов









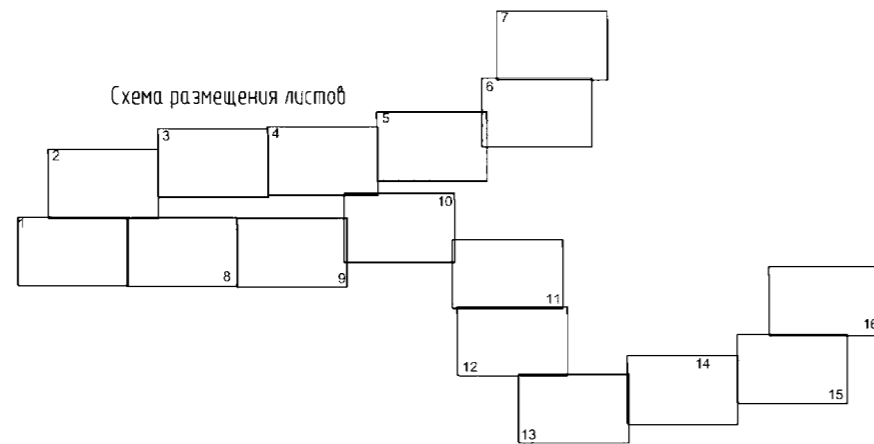
- граница территории земельного участка (объекта недвижимости)
- граница земель и земельных участков (ЛПХ, СНТ, СП)
- граница территории земельного участка, части земельного участка
- 56.21.09.06.006.351 — условный номер образуемого земельного участка
- 56.21.09.06.006.16/43/1 — условный номер образуемой части земельного участка
- 09 — земельный участок (ЛПХ, СНТ, СП), часть земельного участка
- 56.21.09.06.006.16 — земельный участок, образуемый из части земельного участка (ЛПХ, СНТ, СП)
- 56.21.09.06.006 — земельный участок, образуемый из части земельного участка (ЛПХ, СНТ, СП)
- 56.21.09.06.006 — земельный участок, образуемый из части земельного участка (ЛПХ, СНТ, СП)



- Числовые обозначения
- граница планировочного элемента планировочной территории
- ГРАНИЦЫ ОБРАЗЦОВЫХ И ИЗМЕНЯЕМЫХ ЗЕМЕЛЬНЫХ УЧАСТКОВ
- граница образцового земельного участка, начала земельной застройки
- 56 210906006 391 — деловой номер образцового земельного участка  
 56 210906006 16/чзп1 — деловой номер образцовой части земельного участка
- 013 — номер характерной точки, граничащей образцовых земельных участков
- 56 210906006 4 — граница с кадастровым номером с/наделов земельного участка 56 210906006 4
- 56 210906006 — граница с кадастровым номером кадастрового квартала 56 210906006
- 56 210906006 — земельные участки в аренде ООО "Газпром добыча Оренбург"

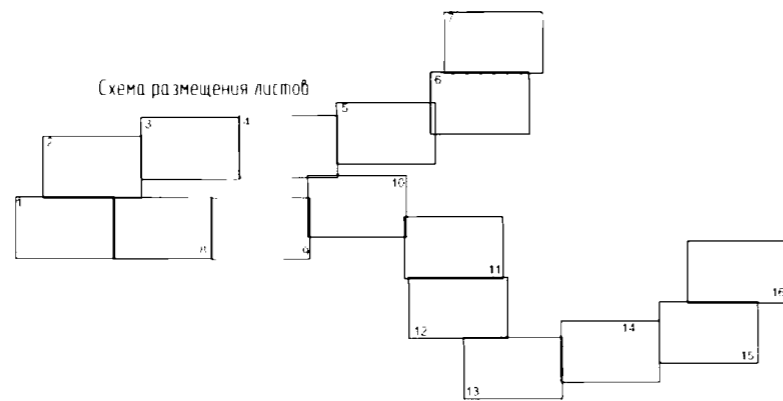
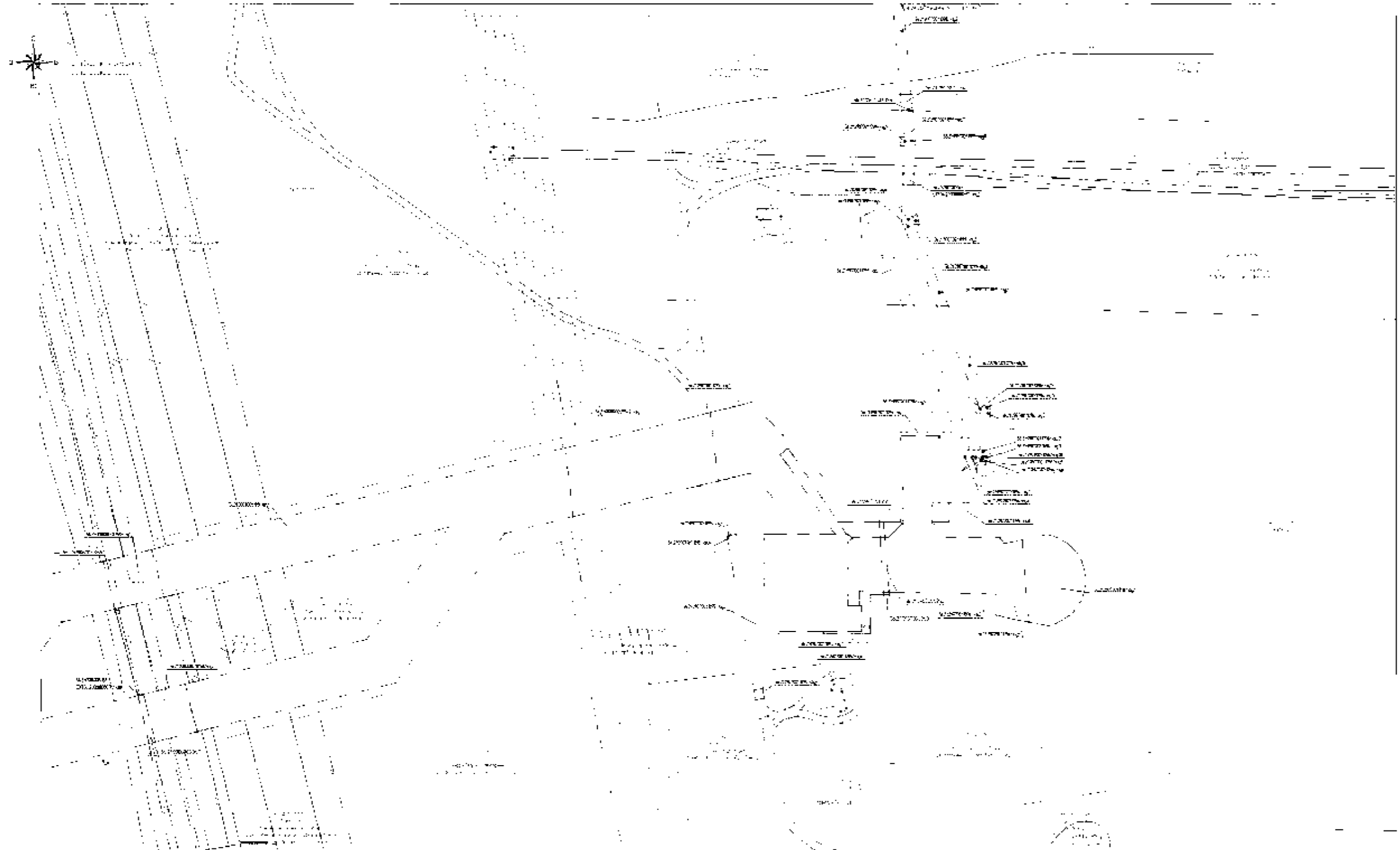


- Числовые обозначения
-  граница планируемого элемента планировочной структуры
  - ГРАНИЦЫ ОБРАЗЦЕВЫХ И ИЗМЕНЯЕМЫХ ЗЕМЕЛЬНЫХ УЧАСТКОВ**
  -  граница образцевого земельного участка, части земельного участка
  - 56.21.09.06.006.3/1** условный номер образцевого земельного участка
  - 56.21.09.06.006.16/чз/1** условный номер образцовой части земельного участка
  -  номер характерной точки границы образцевого земельного участка, частей земельных участков
  -  граница и кадастровый номер существующего земельного участка, учтенного в ЕГРН
  -  граница и кадастровый номер кадастрового квартала участка, учтенного в ЕГРН
  -  земельные участки в аренде ООО "Газпром добыча Оренбург"



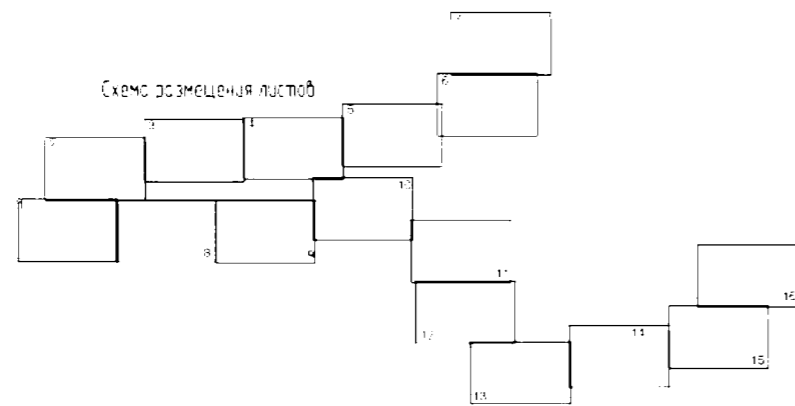

- Числовые обозначения
- граница планируемого элемента планировочной структуры
- ГРАНИЦЫ ОБРАЗУЕМЫХ И ИЗМЕНЯЕМЫХ ЗЕМЕЛЬНЫХ УЧАСТКОВ
- граница образуемого земельного участка (части земельного участка)
- 56 210906006 3/11
- деловой номер образуемого земельного участка
- 56 210906006 16/14/11
- деловой номер обра-зующего земельного участка
- 03
- номер характерной точки границы образуемых земельных участков (частей земельных участков)
- 56 210906006 16
- граница кадастровый номер существующего земельного участка (участков в СПЗП)
- 56 210906006
- граница кадастровый номер кадастрового квартала участка (участков в СПЗП)
- 56 210906006
- земельные участки в аренде ООО Газпром Веб-на (арендатор)



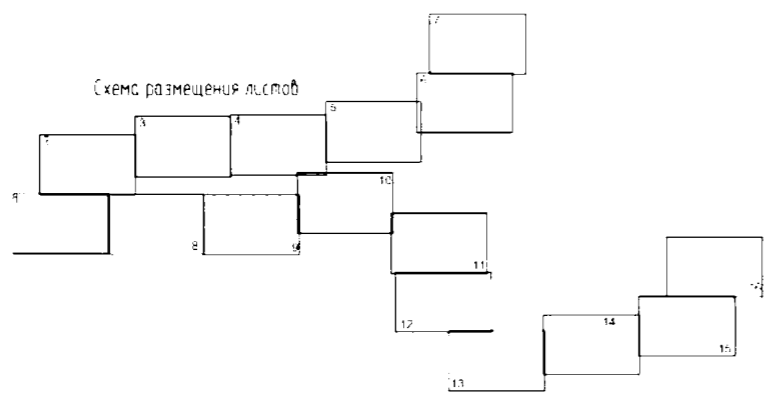


- Числовые обозначения
- граница планируемого земельного планирования, инфраструктура
- ГРАНИЦЫ ОБРАЗЦЕМЫХ И ИЗМЕНЯЕМЫХ ЗЕМЕЛЬНЫХ УЧАСТКОВ
- граница образца земельного участка, образца земельного участка
  - 56 210906006 3/01 деловой номер образца земельного участка
  - 56 210906006 16/чл01 деловой номер образца части земельного участка
  - 03 номер характерной планировки образца земельного участка, участка
  - 56 210906006 04 граница с кадастровым номером существующего земельного участка, участка в ЕГРН
  - 56 210906006 граница с кадастровым номером кадастрового участка, участка в ЕГРН
  - 04/02/0000000000 земельные участки в аренде ООО "Газпром добыча Оренбург"

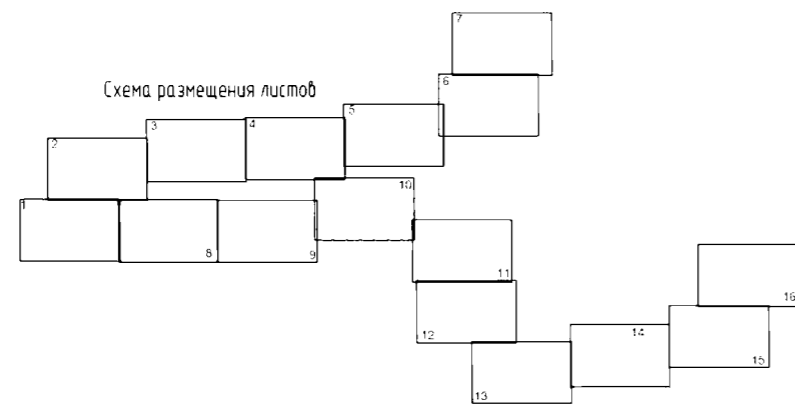
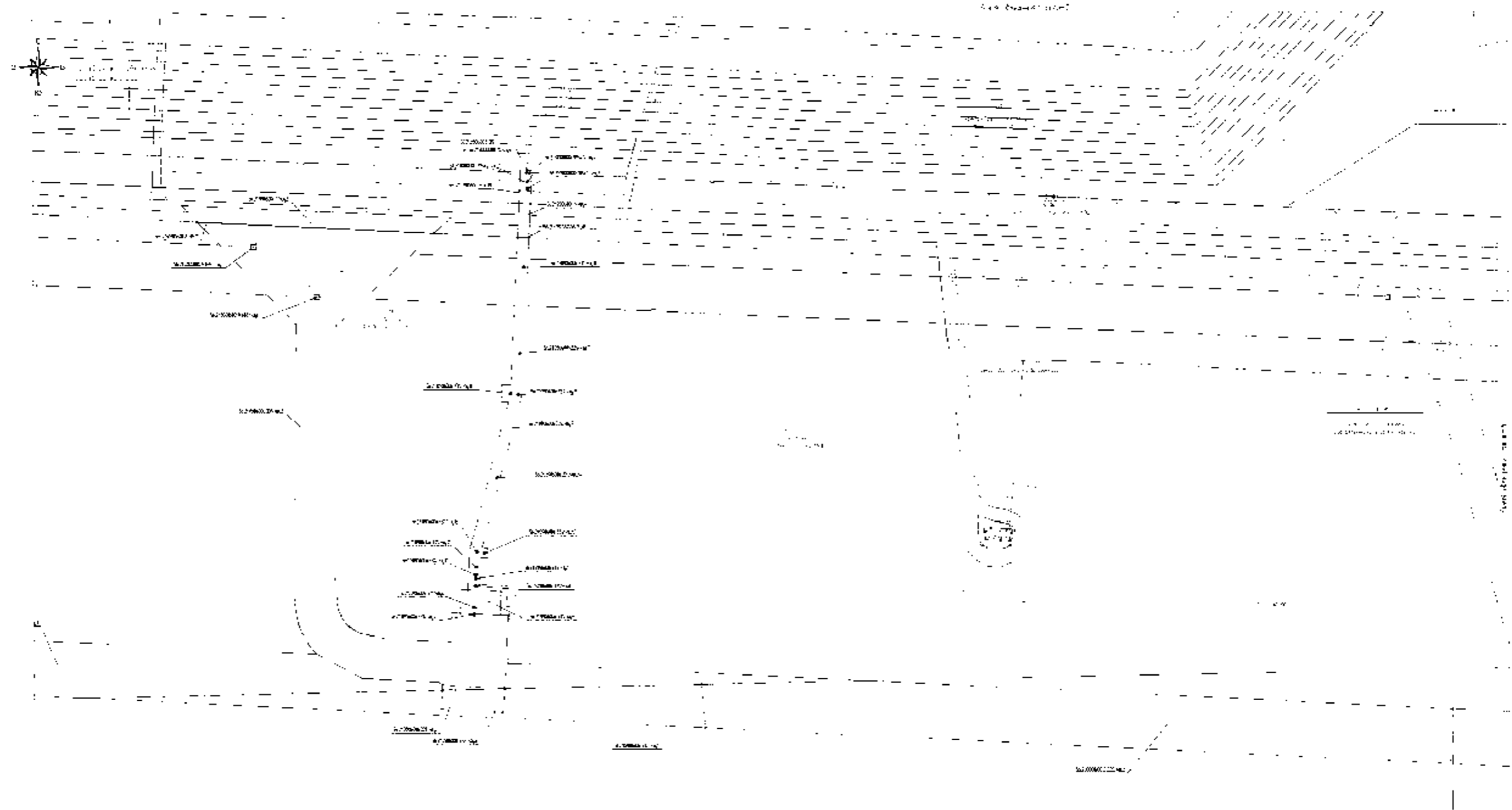






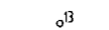

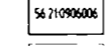

- Числовые обозначения
- граница планируемого элемента планировки территории
  - ГРАНИЦЫ ОБРАЗЦЕМЫХ И ИЗМЕНЯЕМЫХ ЗЕМЕЛЬНЫХ УЧАСТКОВ**
  - граница образца земельного участка - части земельного участка
  - 56 210906006 391** условный номер образца земельного участка
  - 56 210906006 16/чзп1** условный номер образцовой части земельного участка
  - номер характерной точки границы образцов земельных участков - частей земельных участков
  - граница с кадастровым номером существующего земельного участка - участка в ЕГРН
  - граница с кадастровым номером кадастрового квартала - участка в ЕГРН
  - земельные участки в аренде ООО "Газпром Сбыта-Крестьян"

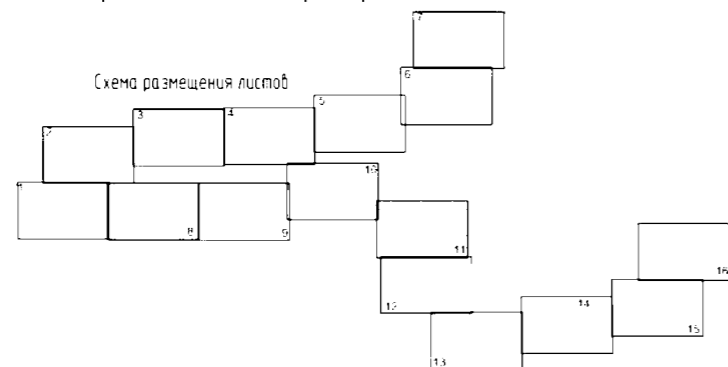


- Числовые обозначения
- граница планируемого земельного участка
  - границы образцовых и изменяемых земельных участков
  - 56 210906006 291 — границы образцового земельного участка
  - 56 210906006 16/491 — границы образцовой части земельного участка
  - 13 — номер характерной точки границы образцовых земельных участков
  - 56 210906006 16 — границы кадастрового участка с кадастровым номером 56 210906006 16
  - 56 210906006 — границы кадастрового участка с кадастровым номером 56 210906006
  - 56 210906006 — земельные участки в аренде ООО "Газпром добыча Оренбург"

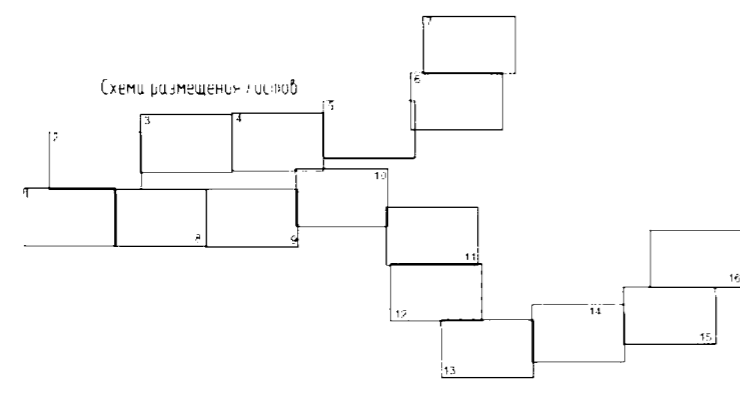

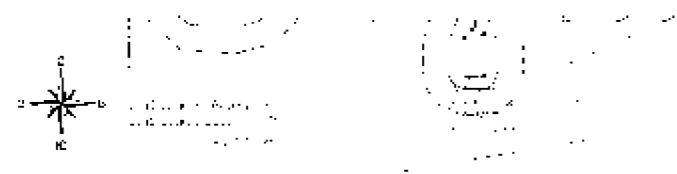


Числовые обозначения

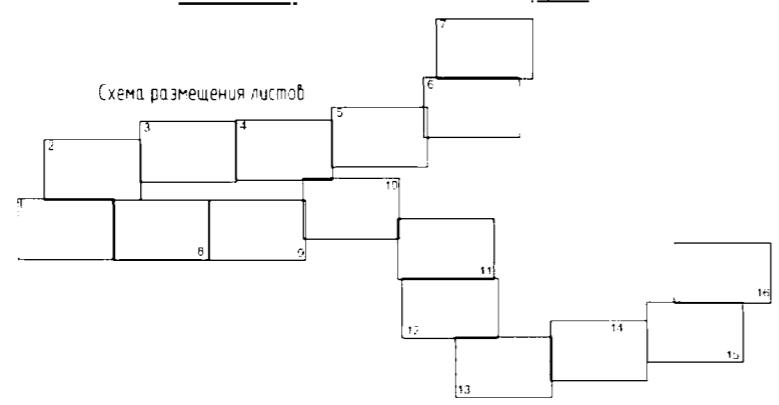
-  граница планируемого земельного участка (линии, перегородки)
- ГРАНИЦЫ ОБРАЗЦОВЫХ И ИЗМЕНЯЕМЫХ ЗЕМЕЛЬНЫХ УЧАСТКОВ**
-  границы образцового земельного участка, части земельного участка
- 56 210906006 391** условный номер образцового земельного участка
- 56 210906006 16/ч.1** условный номер образцовой части земельного участка
-  номер характерной точки границы образцовых земельных участков, частей земельных участков
-  границы кадастрового номера земельного участка, части земельного участка, учтенного в ЕДРП
-  границы кадастрового номера кадастрового квартала, участка, учтенного в ЕДРП
-  земельные участки в аренде ООО "Газпром добыча Оренбург"



- Числовые обозначения
- граница планируемого элемента планировки территории
- ГРАНИЦЫ ОБРАЗЦЕВЫХ И ИЗМЕНЯЕМЫХ ЗЕМЕЛЬНЫХ УЧАСТКОВ
- граница образцового земельного участка, части земельного участка
- 56 210906006 3/11 — деловой номер образцового земельного участка
- 56 210906006 16/чх/1 — деловой номер изменяемого земельного участка
- 03 — номер характерной точки границы образцовых земельных участков, земельных участков
- 56 210906006 16 — граница с кадастровым номером 56:02:0010101:001:16/чх/1 земельного участка в Едином государственном реестре недвижимости
- 56 210906006 — граница с кадастровым номером кадастрового квартала 56:02:0010101:001 земельного участка в Едином государственном реестре недвижимости
- 56 210906006 — земельные участки в границах ООП «Газопроводы» (проект)

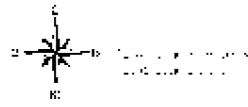


- Числовые обозначения
- граница планируемого элемента планировки территории
- ГРАНИЦЫ ОБРАЗУЕМЫХ И ИЗМЕНЯЕМЫХ ЗЕМЕЛЬНЫХ ЧАСТЕЙ
- граница образуемого земельного участка, части земельного участка
- 56 210906006 391 — кадастровый номер образуемого земельного участка
- 56 210906006 16/4/001 — кадастровый номер образуемой части земельного участка
- 03 — номер характерной точки (вершины) образуемых земельных участков, частей земельных участков
- 56 210906006 16 — граница кадастрового номера кадастрового участка, части земельного участка
- 56 210906006 — граница кадастрового номера кадастрового участка, части земельного участка
- 56 210906006 1 — земельные участки в аренде ООО "Газпром Нефтегаз Трансбурт"

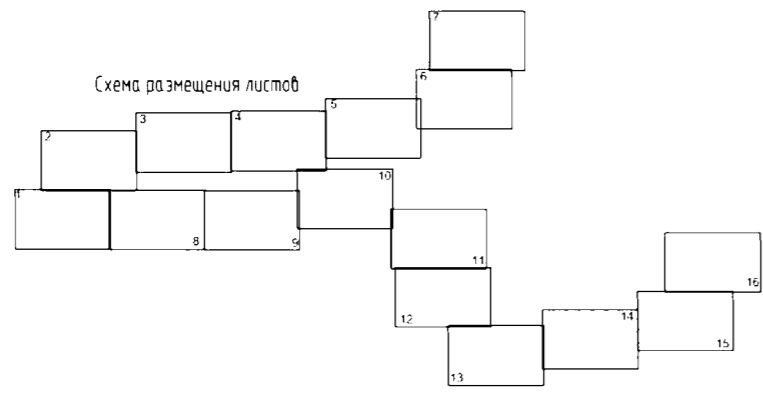



- Числовые обозначения
- граница планировочной, земельно-планировочной, структурной
  - ГРАНИЦЫ ОБРАЗУЕМЫХ И ИЗМЕНЯЕМЫХ ЗЕМЕЛЬНЫХ УЧАСТКОВ
  - граница образуемого земельного участка, части земельного участка
  - 56 210906006 391 — деловой номер образуемого земельного участка
  - 56 210906006 16/куп1 — деловой номер образуемой части земельного участка
  - 03 — номер характерной точки границы образуемых земельных участков, частей земельных участков
  - 56 210906006 16 — граница с кадастровым номером существующего земельного участка — земельного БУ/РН
  - 56 210906006 — граница с кадастровым номером кадастрового квартала земельного БУ/РН
  - 56 210906006 — земельные участки в аренде ООО «Газпром добыча Оренбург»

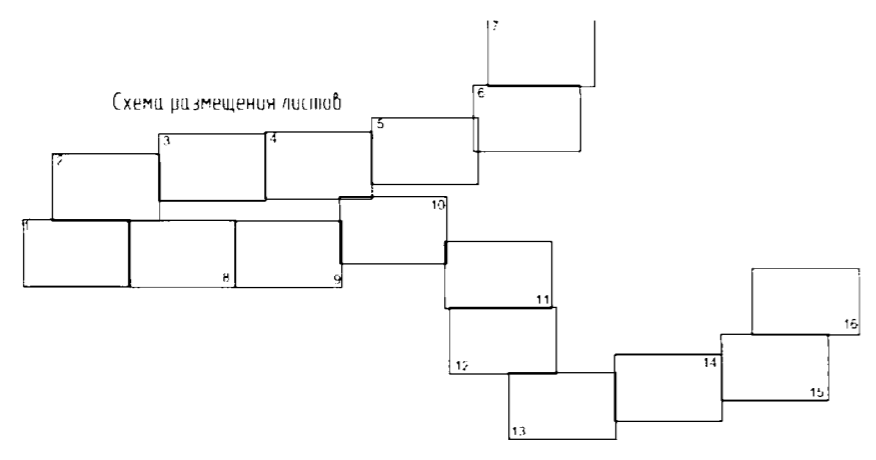
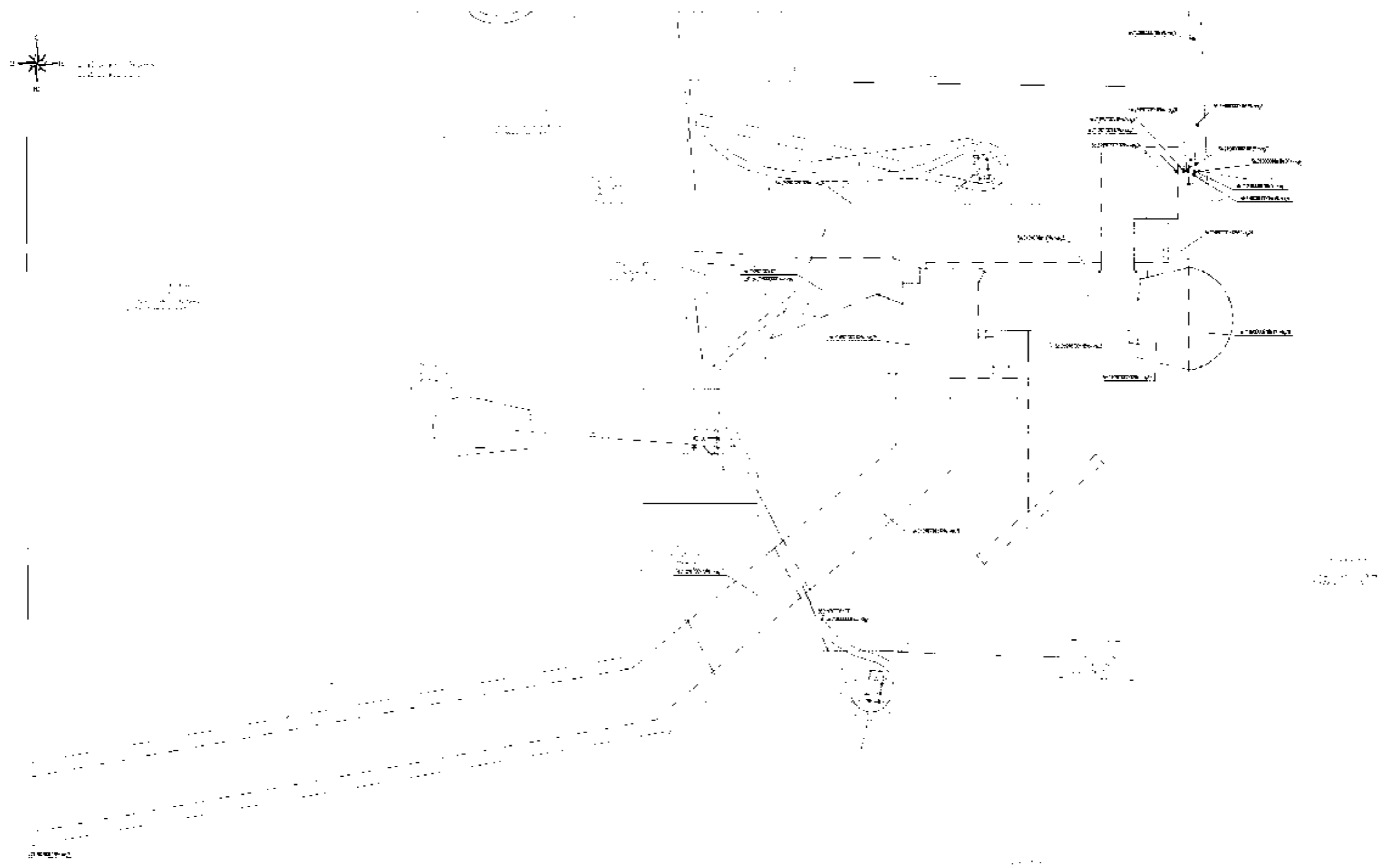




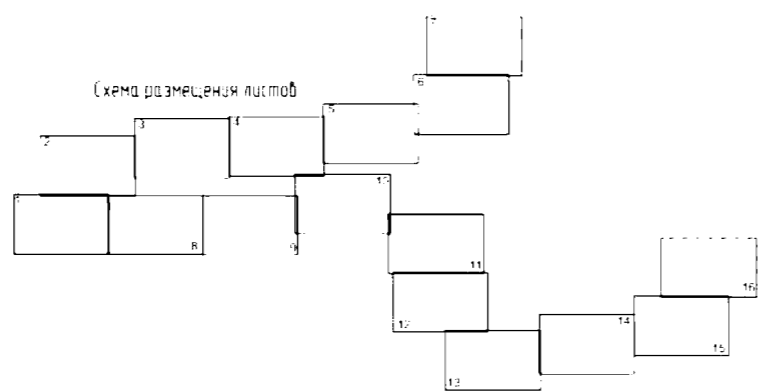

С 1:1000000  
Ю 1:1000000



- Кодовые обозначения
- граница планируемого элемента планировочной организации
  - ГРАНИЦЫ ОБРАЗЦЕВЫХ И ИЗМЕНЯЕМЫХ ЗЕМЕЛЬНЫХ УЧАСТКОВ**
  - граница образцевого земельного участка (части земельного участка)
  - 56 210906006 3/1** условный номер образца земельного участка
  - 56 210906006 16/ч.1** условный номер образца части земельного участка
  - номер характерной планировочной (образцевого земельного участка, части земельного участка)
  - 56 210906006 16** граница участка (части) с номером кадастрового участка (части) земельного участка
  - 56 210906006** граница участка (части) с номером кадастрового участка (части) земельного участка
  - 56 210906006 1** земельные участки в аренде ООО "Газпром добыча Оренбург"



- Численные обозначения
- граница планируемого элемента планировки территории
- ГРАНИЦЫ ОБРАЗЦЕВЫХ И ИЗМЕНЯЕМЫХ ЗЕМЕЛЬНЫХ УЧАСТКОВ
- граница образца земельного участка (части, земельного участка)
- 56 210906006 3/1
- 56 210906006 16/1
- дополнительный номер образца земельного участка
  - основной номер образца части, земельного участка
- 13
- номер характерной точки границы образцов земельных участков, частей земельных участков
- 56 210906006 16
- 56 210906006
- граница кадастрового участка с кадастровым номером земельного участка (участков в ЕПН)
  - граница кадастрового участка с кадастровым номером земельного участка (участков в ЕПН)
  - земельные участки в аренде ООО "Газпром добыча Оренбург"



- Числовые обозначения
- граница планируемого элемента планировочной территории
  - ГРАНИЦЫ ОБРАЗЦОВЫХ И ИЗМЕНЯЕМЫХ ЗЕМЕЛЬНЫХ УЧАСТКОВ**
  - граница образцового земельного участка (части земельного участка)
  - 56 210906006 3/01** условный номер образцового земельного участка
  - 56 210906006 16/001** условный номер образцовой части земельного участка
  - номер характерной точки границы образцовых земельных участков (частей земельных участков)
  - граница с кадастровым номером существующего земельного участка (части земельного участка)
  - граница с кадастровым номером кадастрового квартала участка (части участка)
  - земельные участки в аренде ООО "Газпром добыча Оренбург"