



**ИНСПЕКЦИЯ ГОСУДАРСТВЕННОЙ
ОХРАНЫ ОБЪЕКТОВ
КУЛЬТУРНОГО НАСЛЕДИЯ
ОРЕНБУРГСКОЙ ОБЛАСТИ**

П Р И К А З

Рв.02.2024 № 01-08-70

г. Оренбург

О включении выявленного объекта культурного наследия в единый государственный реестр объектов культурного наследия (памятников истории и культуры) народов Российской Федерации в качестве объекта культурного наследия регионального значения (вид – достопримечательное место) «Старое мусульманское кладбище Сеитовской слободы (Сеитова Посада) с эпитафическими (надмогильными) памятниками XVIII – начала XX вв.», XVIII – начало XX вв., (Оренбургская область, Сакмарский район, с. Татарская Каргала (старое мусульманское кладбище), об утверждении предмета охраны, границ и режима использования территории объекта культурного наследия

В соответствии со статьями 3.1, 18 Федерального закона от 25.06.2002 № 73-ФЗ «Об объектах культурного наследия (памятниках истории и культуры) народов Российской Федерации», статьей 5 Закона Оренбургской области от 03.07.2013 № 1678/503-V-ОЗ «Об объектах культурного наследия (памятниках истории и культуры) народов Российской Федерации, расположенных на территории Оренбургской области», Положением об инспекции государственной охраны объектов культурного наследия Оренбургской области, утвержденным указом Губернатора Оренбургской области от 15.11.2018 № 612-ук, на основании акта государственной историко-культурной экспертизы от 24.11.2023 (эксперт Рубин В.А. приказ Министерства культуры Российской Федерации об аттестации от 26.11.2020 № 1522)

п р и к а з ы в а ю:

1. Включить в единый государственный реестр объектов культурного наследия (памятников истории и культуры) народов Российской Федерации выявленный объект культурного наследия «Старое мусульманское кладбище Сеитова Посада с эпитафическими памятниками XVIII – начала XX вв.» (Оренбургская область, Сакмарский район, с. Татарская Каргала (старое мусульманское кладбище) в качестве объекта культурного наследия регионального значения (вид – достопримечательное место) с наименованием «Старое мусульманское кладбище Сеитовской слободы (Сеитова Посада) с эпитафическими (надмогильными) памятниками XVIII – начала XX вв.», XVIII – начало XX вв., расположенного по адресу: Оренбургская область, Сакмарский район, с. Татарская Каргала (старое мусульманское кладбище).

2. Утвердить предмет охраны объекта культурного наследия регионального значения (вид – достопримечательное место) «Старое мусульманское кладбище Сеитовской слободы (Сеитова Посада) с эпитафическими (надмогильными) памятниками XVIII – начала XX вв.», XVIII – начало XX вв., (Оренбургская область, Сакмарский район, с. Татарская Каргала (старое мусульманское кладбище) согласно приложению № 1 к настоящему приказу.

3. Утвердить границы территории объекта культурного наследия регионального значения (вид – достопримечательное место) «Старое мусульманское кладбище Сеитовской слободы (Сеитова Посада) с эпитафическими (надмогильными) памятниками XVIII – начала XX вв.», XVIII – начало XX вв., (Оренбургская область, Сакмарский район, с. Татарская Каргала (старое мусульманское кладбище) и режим ее использования согласно приложению № 2 к настоящему приказу.

4. Исключить выявленный объект культурного наследия «Старое мусульманское кладбище Сеитова Посада с эпитафическими памятниками XVIII – начала XX вв.» (Оренбургская область, Сакмарский район, с. Татарская Каргала (старое мусульманское кладбище) из Перечня выявленных объектов культурного наследия Оренбургской области.

5. Контроль за исполнением приказа возложить на начальника отдела государственного учета и охраны инспекции государственной охраны объектов культурного наследия Оренбургской области.

6. Настоящий приказ вступает в силу после его опубликования на Портале официального опубликования нормативных правовых актов Оренбургской области и органов исполнительной власти Оренбургской области (www.pravo.orb.ru).

Начальник инспекции



К.А. Летьго

Ознакомлен(а) 05.02.2014

(дата)

[Подпись]


(подпись)



Рахметов Д.Р.


(Ф.И.О.)



Приложение № 1
к приказу инспекции
государственной охраны объектов
культурного наследия
Оренбургской области
от «08».02.2024 г. № 01-08-70

Предмет охраны объекта культурного наследия регионального значения (вид – достопримечательное место) «Старое мусульманское кладбище Сеитовской слободы (Сеитова Посада) с эпитафическими (надмогильными) памятниками XVIII – начала XX вв.», XVIII – начало XX вв., расположенного по адресу: Оренбургская область, Сакмарский район, с. Татарская Каргала (старое мусульманское кладбище)

| № п/п | Виды предметов охраны | Элементы предметов охраны | Фотофиксация |
|-------|--|---|--|
| 1 | 2 | 3 | 4 |
| 1. | Геоморфологические и ландшафтные характеристики: | <ul style="list-style-type: none"> – природная возвышенность в северо-восточной части села Татарская Каргала; – естественный травяной покров из степной растительности; – культурный слой 3,0 метра. |  |

| | | | |
|----|--|---|--|
| 2. | Градостроительные и планировочные характеристики: | – бессистемное расположение надмогильных памятников-стел («кабрташей») и мавзолеев «тюрге» на огороженной каменной стеной овальной территории с северо-востока исторической части села. |  |
| 3. | Ценные элементы застройки и малые архитектурные формы: | <ul style="list-style-type: none"> – стены мавзолеев «тюрге», сложенные из блоков песчаника; – эпитафические надмогильные памятники памятники-стелы («кабрташи»), вырезанные из цельных плит известняка, песчаника, или иного камня; – ограждение кладбища, сложенное из плитняка; – входная группа в виде двойной арки, возведенная из оштукатуренной каменной кладки с цельными профилированными каменными карнизами и замковыми камнями, с полуциркульными перемычками и датой «1908» на замковом камне проезда. |  |





Приложение № 2
к приказу инспекции
государственной охраны
объектов культурного наследия
Оренбургской области
от «08».02.2024 г. № 01-08-70

Границы территории объекта культурного наследия регионального значения (вид – памятник) (вид – достопримечательное место) «Старое мусульманское кладбище Сеитовской слободы (Сеитова Посада) с эпитафическими (надмогильными) памятниками XVIII – начала XX вв.», XVIII – начало XX вв. (Оренбургская область, Сакмарский район, с. Татарская Каргала (старое мусульманское кладбище) и режим ее использования

Границы территории объекта культурного наследия регионального значения (вид – достопримечательное место) «Старое мусульманское кладбище Сеитовской слободы (Сеитова Посада) с эпитафическими (надмогильными) памятниками XVIII – начала XX вв.», XVIII – начало XX вв., расположенного по адресу: Оренбургская область, Сакмарский район, с. Татарская Каргала (старое мусульманское кладбище), определены в границах земельного участка с кадастровым номером 56:25:1401004:322 и проходят по границам земельного участка по точкам 1 – 62 (см. схему границ).

| Сведения об объекте | | |
|---------------------|--|--|
| № п/п | Характеристики объекта | Описание характеристик |
| 1. | Местоположение объекта | Оренбургская область, Сакмарский район, с. Татарская Каргала (старое мусульманское кладбище) |
| 2. | Площадь объекта +/- величина погрешности определения площади (P+/- Дельта P) | 238189 кв. м |
| 3. | Иные характеристики | — |

Перечень координат поворотных (характерных) точек границ территории объекта культурного наследия

| Сведения о местоположении границ объекта | | | | | |
|--|---------------|------------|---|--|---|
| 1. Система координат МСК-56, зона 2 | | | | | |
| 2. Сведения о характерных точках границ территории | | | | | |
| Обозначение характерных точек части границы | Координаты, м | | Метод определения координат характерной точки | Средняя квадратическая погрешность положения характерной точки (Mt), м | Описание обозначения точки на местности (при наличии) |
| | X | Y | | | |
| 1 | 448938.73 | 2309842.83 | аналитический метод | 0.10 | — |
| 2 | 448983.36 | 2309885.71 | аналитический метод | 0.10 | — |

| Сведения о местоположении границ объекта | | | | | |
|--|---------------|------------|---|---|--|
| 1. Система координат МСК-56, зона 2 | | | | | |
| 2. Сведения о характерных точках границ территории | | | | | |
| Обозначение характерных точек части границы | Координаты, м | | Метод определения координат характерной точки | Средняя квадратическая погрешность положения характерной точки (Mt), м | Описание обозначения точки на местности (при наличии) |
| | X | Y | | | |
| 3 | 448981.94 | 2309898.16 | аналитический метод | 0.10 | — |
| 4 | 448964.20 | 2310028.08 | аналитический метод | 0.10 | — |
| 5 | 448934.94 | 2310113.82 | аналитический метод | 0.10 | — |
| 6 | 448934.65 | 2310120.70 | аналитический метод | 0.10 | — |
| 7 | 448932.20 | 2310135.03 | аналитический метод | 0.10 | — |
| 8 | 448926.37 | 2310152.99 | аналитический метод | 0.10 | — |
| 9 | 448915.92 | 2310184.52 | аналитический метод | 0.10 | — |
| 10 | 448907.93 | 2310208.02 | аналитический метод | 0.10 | — |
| 11 | 448901.77 | 2310219.88 | аналитический метод | 0.10 | — |
| 12 | 448900.87 | 2310230.95 | аналитический метод | 0.10 | — |
| 13 | 448887.35 | 2310268.22 | аналитический метод | 0.10 | — |
| 14 | 448878.73 | 2310288.10 | аналитический метод | 0.10 | — |
| 15 | 448862.73 | 2310320.21 | аналитический метод | 0.10 | — |
| 16 | 448856.86 | 2310323.28 | аналитический метод | 0.10 | — |
| 17 | 448814.55 | 2310339.79 | аналитический метод | 0.10 | — |
| 18 | 448788.61 | 2310348.44 | аналитический метод | 0.10 | — |
| 19 | 448757.09 | 2310353.85 | аналитический метод | 0.10 | — |
| 20 | 448753.69 | 2310355.38 | аналитический метод | 0.10 | — |
| 21 | 448744.11 | 2310353.88 | аналитический метод | 0.10 | — |
| 22 | 448711.35 | 2310355.66 | аналитический метод | 0.10 | — |
| 23 | 448677.67 | 2310358.02 | аналитический метод | 0.10 | — |
| 24 | 448649.23 | 2310358.46 | аналитический метод | 0.10 | — |
| 25 | 448623.58 | 2310356.41 | аналитический метод | 0.10 | — |
| 26 | 448584.93 | 2310352.67 | аналитический метод | 0.10 | — |
| 27 | 448540.41 | 2310343.98 | аналитический метод | 0.10 | — |
| 28 | 448515.04 | 2310330.85 | аналитический метод | 0.10 | — |
| 29 | 448499.88 | 2310321.72 | аналитический метод | 0.10 | — |
| 30 | 448485.95 | 2310311.05 | аналитический метод | 0.10 | — |
| 31 | 448475.41 | 2310298.09 | аналитический метод | 0.10 | — |
| 32 | 448471.38 | 2310292.36 | аналитический метод | 0.10 | — |
| 33 | 448464.86 | 2310276.34 | аналитический метод | 0.10 | — |
| 34 | 448449.33 | 2310240.27 | аналитический метод | 0.10 | — |
| 35 | 448440.32 | 2310216.22 | аналитический метод | 0.10 | — |
| 36 | 448431.61 | 2310187.59 | аналитический метод | 0.10 | — |
| 37 | 448427.86 | 2310170.80 | аналитический метод | 0.10 | — |
| 38 | 448421.39 | 2310176.35 | аналитический метод | 0.10 | — |
| 39 | 448407.44 | 2310159.76 | аналитический метод | 0.10 | — |
| 40 | 448418.86 | 2310151.33 | аналитический метод | 0.10 | — |
| 41 | 448431.13 | 2310103.75 | аналитический метод | 0.10 | — |
| 42 | 448435.10 | 2310080.83 | аналитический метод | 0.10 | — |
| 43 | 448445.55 | 2310049.48 | аналитический метод | 0.10 | — |



| Сведения о местоположении границ объекта | | | | | |
|--|---------------|------------|---|---|--|
| 1. Система координат МСК-56, зона 2 | | | | | |
| 2. Сведения о характерных точках границ территории | | | | | |
| Обозначение характерных точек части границы | Координаты, м | | Метод определения координат характерной точки | Средняя квадратическая погрешность положения характерной точки (Mt), м | Описание обозначения точки на местности (при наличии) |
| | X | Y | | | |
| 44 | 448448.93 | 2310040.31 | аналитический метод | 0.10 | — |
| 45 | 448452.94 | 2310033.81 | аналитический метод | 0.10 | — |
| 46 | 448490.83 | 2309973.57 | аналитический метод | 0.10 | — |
| 47 | 448508.71 | 2309949.47 | аналитический метод | 0.10 | — |
| 48 | 448531.22 | 2309921.55 | аналитический метод | 0.10 | — |
| 49 | 448546.64 | 2309906.81 | аналитический метод | 0.10 | — |
| 50 | 448563.93 | 2309897.23 | аналитический метод | 0.10 | — |
| 51 | 448571.65 | 2309893.01 | аналитический метод | 0.10 | — |
| 52 | 448576.28 | 2309888.99 | аналитический метод | 0.10 | — |
| 53 | 448607.16 | 2309875.37 | аналитический метод | 0.10 | — |
| 54 | 448621.37 | 2309870.38 | аналитический метод | 0.10 | — |
| 55 | 448634.34 | 2309867.11 | аналитический метод | 0.10 | — |
| 56 | 448633.10 | 2309863.48 | аналитический метод | 0.10 | — |
| 57 | 448700.41 | 2309829.17 | аналитический метод | 0.10 | — |
| 58 | 448746.73 | 2309809.79 | аналитический метод | 0.10 | — |
| 59 | 448788.12 | 2309795.96 | аналитический метод | 0.10 | — |
| 60 | 448821.79 | 2309783.86 | аналитический метод | 0.10 | — |
| 61 | 448842.19 | 2309782.10 | аналитический метод | 0.10 | — |
| 62 | 448853.63 | 2309784.37 | аналитический метод | 0.10 | — |
| 1 | 448938.73 | 2309842.83 | аналитический метод | 0.10 | — |

Схема границ территории объекта культурного наследия

М 1:600



Условные обозначения:

-  — граница территории Объекта;
-  — характерные поворотные точки.

Режим использования территории объекта культурного наследия

1. Территория объекта культурного наследия регионального значения (вид – достопримечательное место) «Старое мусульманское кладбище Сеитовской слободы (Сеитова Посада) с эпитафическими (надмогильными) памятниками XVIII – начала XX вв.», XVIII – начало XX вв., расположенного по адресу: Оренбургская область, Сакмарский район, с. Татарская Каргала (старое мусульманское кладбище) (далее – Объект), относится к землям историко-культурного назначения.

2. На территории Объекта запрещается:

2.1. Строительство объектов капитального строительства, в том числе построек и объектов (автостоянок, временных построек, киосков, навесов и т.п.), не обеспечивающих сохранность и (или) визуальное восприятие объекта культурного наследия в его историко-градостроительной и природной среде, за исключением применения специальных мер, направленных на сохранение и восстановление (регенерацию) историко-градостроительной и природной среды объекта культурного наследия.

2.2. Засорение территории бытовыми отходами любого вида и форм.

2.3. Проектирование и проведение земляных, строительных, мелиоративных и иных работ, за исключением: работ по сохранению объекта культурного наследия и его территории; хозяйственной деятельности, не нарушающей целостности объекта культурного наследия и не создающей угрозы его повреждения, разрушения или уничтожения; работ, проводимых в целях устранения возникших аварийных ситуаций на территории объекта культурного наследия.

2.4. Размещение рекламных конструкций.

2.5. Ухудшение видовых/визуальных раскрытий объекта культурного наследия, в том числе путем посадки/вырубки кустарников и (или) деревьев на территории объекта культурного наследия, за исключением санитарной вырубки.

2.6. Проведение работ, приводящих к ухудшению состояния территории объекта культурного наследия.

3. На территории Объекта разрешается:

3.1. Проведение работ, направленных на обеспечение сохранности особенностей объекта культурного наследия, являющихся основанием для включения его в Единый государственный реестр объектов культурного наследия (памятников истории и культуры) народов Российской Федерации и подлежащих обязательному сохранению.

3.2. Осуществление капитального ремонта и реконструкции имеющихся объектов капитального строительства при условии сохранения особенностей объекта культурного наследия, являющихся основаниями для включения его в Единый государственный реестр объектов культурного наследия (памятников истории и культуры) народов Российской Федерации и подлежащих обязательному сохранению.

3.3. Размещение конструкций, связанных с функциональным назначением объекта культурного наследия.

3.4. Ведение хозяйственной деятельности, не противоречащей требованиям обеспечения сохранности объекта культурного наследия и позволяющей обеспечить его функционирование в современных условиях.

3.5. Регенерация территории объекта культурного наследия, ее благоустройство по отдельным разработанным и согласованным в установленном порядке проектам, направленные на сохранение, использование и популяризацию объекта культурного наследия.

3.6. Проведение мероприятий по обеспечению охранной и пожарной безопасности, доступа для маломобильных групп населения.

3.7. Сохранение историко-градостроительной или природной среды объекта культурного наследия.
