



**ИНСПЕКЦИЯ
ГОСУДАРСТВЕННОЙ ОХРАНЫ
ОБЪЕКТОВ КУЛЬТУРНОГО
НАСЛЕДИЯ ОРЕНБУРГСКОЙ
ОБЛАСТИ**

П Р И К А З

Об.Об. 2024 № 01-08-72

г. Оренбург

О включении выявленного объекта культурного наследия в единый государственный реестр объектов культурного наследия (памятников истории и культуры) народов Российской Федерации в качестве объекта культурного наследия регионального значения (вид – памятник) «Могила купца 1 гильдии, известного татарского мецената и просветителя Абдулгани (Гани) Мухаммед-Галиевича Хусаинова (1839-1902)», 1902 год, (Оренбургская обл., г. Оренбург, пр-кт. Победы (старое городское мусульманское кладбище), об утверждении предмета охраны, границ и режима использования территории объекта культурного наследия

В соответствии со статьями 3.1, 18 Федерального закона от 25.06.2002 № 73-ФЗ «Об объектах культурного наследия (памятниках истории и культуры) народов Российской Федерации», статьей 5 Закона Оренбургской области от 03.07.2013 № 1678/503-V-ОЗ «Об объектах культурного наследия (памятниках истории и культуры) народов Российской Федерации, расположенных на территории Оренбургской области», Положением об инспекции государственной охраны объектов культурного наследия Оренбургской области, утвержденным указом Губернатора Оренбургской области от 15.11.2018 № 612-ук, на основании акта государственной историко-культурной экспертизы от 24.11.2023 (эксперт Рубин В.А. приказ Министерства культуры Российской Федерации об аттестации от 26.11.2020 № 1522)

п р и к а з ы в а ю:

1. Включить в единый государственный реестр объектов культурного наследия (памятников истории и культуры) народов Российской Федерации выявленный объект культурного наследия «Могила купца 1 гильдии, известного татарского мецената и просветителя Абдулгани (Гани) Мухаммед-Галиевича Хусаинова (1839-1902)» (Оренбургская область, г. Оренбург, проспект Победы (старое городское мусульманское кладбище) в качестве объекта культурного наследия регионального значения (вид – памятник) с наименованием «Могила купца 1 гильдии, известного татарского мецената и просветителя Абдулгани (Гани) Мухаммед-Галиевича Хусаинова (1839-1902)», 1902 год, расположенного по адресу: Оренбургская обл., г. Оренбург, пр-кт. Победы (старое городское мусульманское кладбище).

2. Утвердить предмет охраны объекта культурного наследия регионального значения (вид – памятник) «Могила купца 1 гильдии, известного татарского мецената и просветителя Абдулгани (Гани) Мухаммед-Галиевича Хусаинова (1839-1902)», 1902 год, (Оренбургская обл., г. Оренбург, пр-кт. Победы (старое городское мусульманское кладбище) согласно приложению № 1 к настоящему приказу.

3. Утвердить границы территории объекта культурного наследия регионального значения (вид – памятник) «Могила купца 1 гильдии, известного татарского мецената и просветителя Абдулгани (Гани) Мухаммед-Галиевича Хусаинова (1839-1902)», 1902 год, (Оренбургская обл., г. Оренбург, пр-кт. Победы (старое городское мусульманское кладбище) и режим ее использования согласно приложению № 2 к настоящему приказу.

4. Исключить выявленный объект культурного наследия «Могила купца 1 гильдии, известного татарского мецената и просветителя Абдулгани (Гани) Мухаммед-Галиевича Хусаинова (1839-1902)» (Оренбургская область, г. Оренбург, проспект Победы (старое городское мусульманское кладбище) из Перечня выявленных объектов культурного наследия Оренбургской области.

5. Контроль за исполнением приказа возложить на начальника отдела государственного учета и охраны инспекции государственной охраны объектов культурного наследия Оренбургской области.

6. Настоящий приказ вступает в силу после его опубликования на Портале официального опубликования нормативных правовых актов Оренбургской области и органов исполнительной власти Оренбургской области (www.pravo.orb.ru).

Начальник инспекции

Летяго

К.А. Летяго

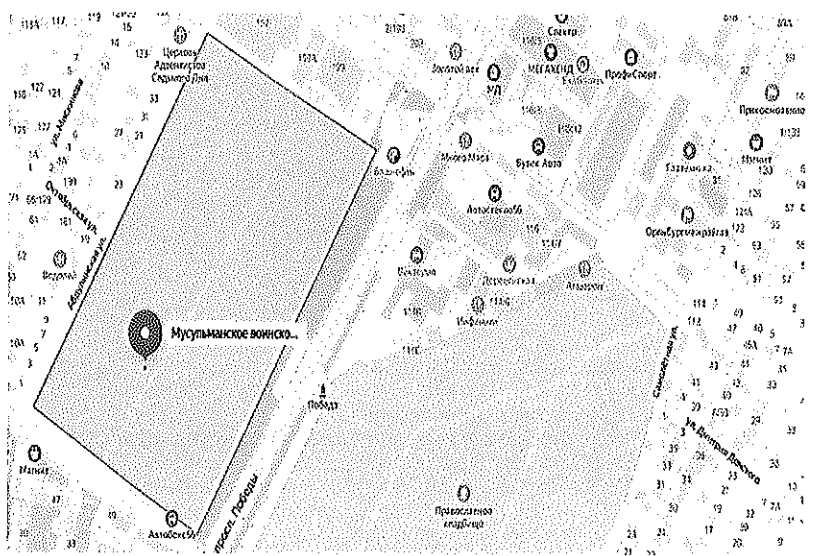
Ознакомлен(а) 08.02.2024
(дата)



Летяго
(подпись)


Рябенко, Д. С.
(Ф.И.О.)

Приложение № 1
к приказу инспекции
государственной охраны объектов
культурного наследия
Оренбургской области
от «08».02.2024 г. № 01-08-72

Предмет охраны объекта культурного наследия регионального значения (вид – памятник) «Могила купца 1 гильдии, известного татарского мецената и просветителя Абдулгани (Гани) Мухаммед-Галиевича Хусаинова (1839-1902)», 1902 год, расположенного по адресу: Оренбургская обл., г. Оренбург, пр-кт. Победы (старое городское мусульманское кладбище)

| № п/п | Виды предметов охраны | Элементы предметов охраны | Фотофиксация |
|-------|-----------------------------------|--|--|
| 1 | 2 | 3 | 4 |
| 1. | Градостроительные характеристики: | <ul style="list-style-type: none"> — расположение в южной части кадастрового земельного участка 56:44:0416003:182, целиком занимаемого старым городским мусульманским кладбищем, в 110 метрах от въездных ворот с ул. Орской, слева от центральной аллеи (географические координаты: 51°47'10.22"С, 55°6'56.91"В); — расположение по линии юго-восток – северо-запад, индивидуального захоронения без ограды представленного земляной могильной насыпью и каменным надгробным памятником; — культурный слой глубиной 3,0 метра. |  |

| | | | |
|----|------------------------------|---|--|
| | | |  |
| 2. | Погребальные характеристики: | — индивидуальное захоронение с прахом купца 1 гильдии, известного татарского мецената и просветителя Абдулгани (Гани) Мухаммед-Галиевича Хусаинова (1839-1902). |  |

| | | | |
|----|--------------------------------|--|--|
| 3. | Художественные характеристики: | <p>— прямоугольная, завершаемая сверху полукругом надмогильная стела начала XX века из белого мрамора, украшенная резьбой, с высеченными надписями на татарском языке арабскими буквами на лицевой и тыльной сторонах. На прямоугольном каменном основании;</p> <p>— текст надписей на стеле (приводится построчно).</p> <p>На лицевой стороне:</p> <p>1-2 строки: Пусть Аллах помилует покоящегося здесь.</p> <p>3-4 строки: Здесь покоится Габделгани бай Хусаинов.</p> <p>5-6 строки: Умер 15 месяца шагбан 1320.</p> |  |
|----|--------------------------------|--|--|

На тыльной стороне:
1 строка: Этот
2 строка: Могильный камень Габделгани
3 строка: бай Хусаинов
4 строка: Шагбан 15-го
5 строка: 1320 года
6 строка: 1902 года.



4. Функциональные и мемориальные

— историческое использование, функционально связанное с осуществлением ритуальной

| | | | |
|--|-----------------|--|--|
| | характеристики: | деятельности (выражается в визуализации мемориальных практик (проведении памятных мероприятий) и событийно-деятельном приобщении населения к созидательному труду выдающихся граждан дореволюционной эпохи). | |
|--|-----------------|--|--|

Приложение № 2
к приказу инспекции
государственной охраны
объектов культурного наследия
Оренбургской области
от «08» 02.2024 г. № 01-08-72

Границы территории объекта культурного наследия регионального значения (вид – памятник) «Могила купца 1 гильдии, известного татарского мецената и просветителя Абдулгани (Гани) Мухаммед-Галиевича Хусаинова (1839-1902)», 1902 год, (Оренбургская обл., г. Оренбург, пр-кт. Победы (старое городское мусульманское кладбище) и режим ее использования

Границы территории объекта культурного наследия регионального значения (вид – памятник) «Могила купца 1 гильдии, известного татарского мецената и просветителя Абдулгани (Гани) Мухаммед-Галиевича Хусаинова (1839-1902)», 1902 год, расположенного по адресу: Оренбургская обл., г. Оренбург, пр-кт. Победы (старое городское мусульманское кладбище), определены в границах земельного участка с кадастровым номером 56:44:0416003:182 и проходят по точкам 1 – 4 (см. схему границ).

| Сведения об объекте | | |
|---------------------|--|--|
| № п/п | Характеристики объекта | Описание характеристик |
| 1. | Местоположение объекта | Оренбургская область, г. Оренбург, проспект Победы (старое городское мусульманское кладбище) |
| 2. | Площадь объекта +/- величина погрешности определения площади (P+/- Дельта P) | 13±1 кв. м |
| 3. | Иные характеристики | — |

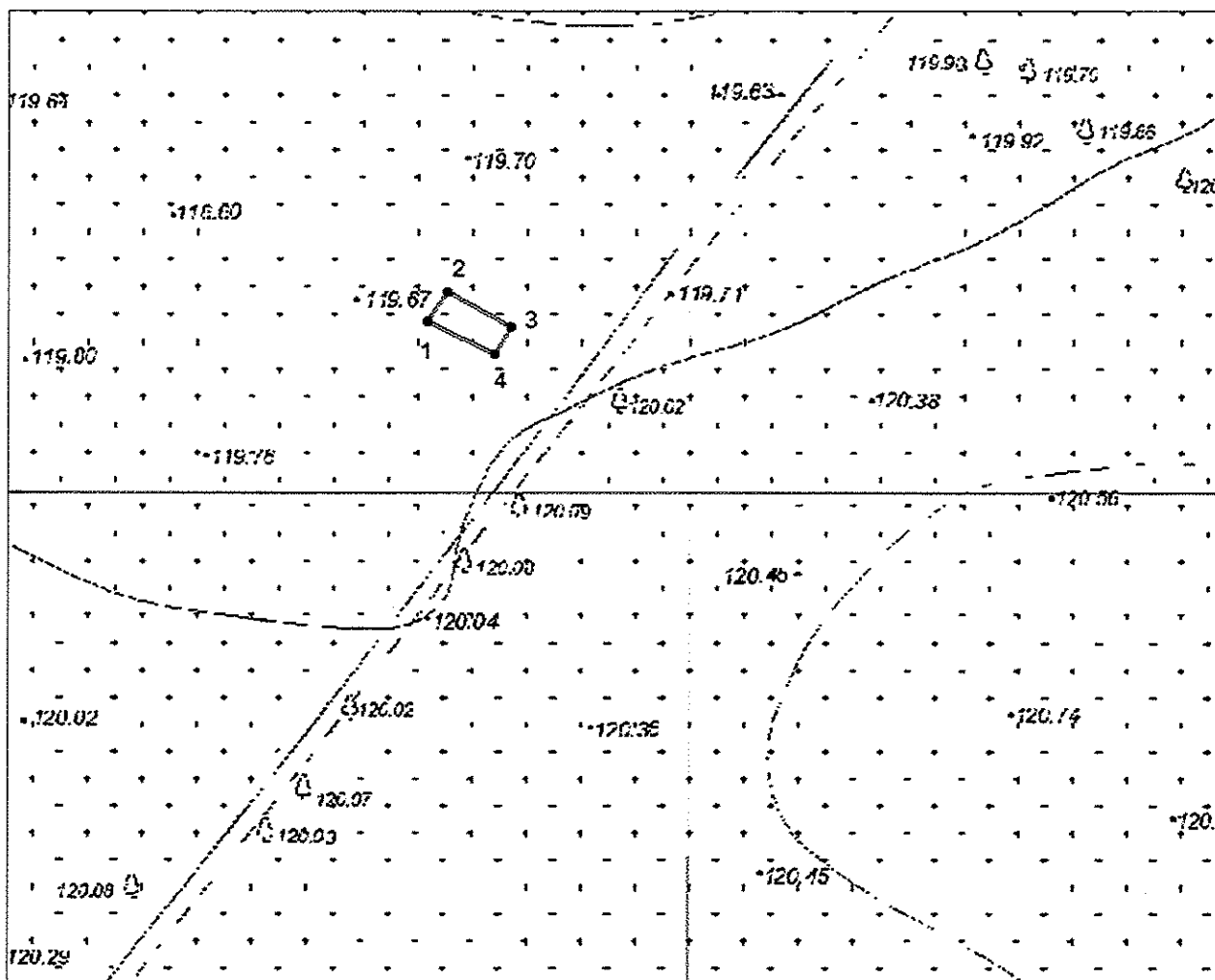
Перечень координат поворотных (характерных) точек границ территории объекта культурного наследия

| Сведения о местоположении границ объекта | | | | | |
|--|---------------|------------|---|--|---|
| 1. Система координат МСК-56, зона 2 | | | | | |
| 2. Сведения о характерных точках границ территории | | | | | |
| Обозначение характерных точек части границы | Координаты, м | | Метод определения координат характерной точки | Средняя квадратическая погрешность положения характерной точки (Mt), м | Описание обозначения точки на местности (при наличии) |
| | X | Y | | | |
| 1 | 430212.49 | 2305780.90 | аналитический метод | 0.10 | — |
| 2 | 430214.68 | 2305782.32 | аналитический метод | 0.10 | — |
| 3 | 430212.16 | 2305786.96 | аналитический метод | 0.10 | — |

| Сведения о местоположении границ объекта | | | | | |
|--|---------------|------------|---|---|--|
| 1. Система координат МСК-56, зона 2 | | | | | |
| 2. Сведения о характерных точках границ территории | | | | | |
| Обозначение характерных точек части границы | Координаты, м | | Метод определения координат характерной точки | Средняя квадратическая погрешность положения характерной точки (Mt), м | Описание обозначения точки на местности (при наличии) |
| | X | Y | | | |
| 4 | 430210.17 | 2305785.67 | аналитический метод | 0.10 | — |
| 1 | 430212.49 | 2305780.90 | аналитический метод | 0.10 | — |

Схема границ территории объекта культурного наследия

М 1:500



Условные обозначения:



– характерная (поворотная) точка границы территории объекта культурного наследия;



– граница территории объекта культурного наследия.

Режим использования территории объекта культурного наследия

1. Территория объекта культурного наследия регионального значения (вид – памятник) «Могила купца 1 гильдии, известного татарского мецената и просветителя Абдулгани (Гани) Мухаммед-Галиевича Хусаинова (1839-1902)», 1902 год, расположенного по адресу: Оренбургская обл., г. Оренбург, пр-кт. Победы (старое городское мусульманское кладбище) (далее – Объект), относится к землям историко-культурного назначения.

2. На территории Объекта запрещается:

2.1. Строительство объектов капитального строительства.

2.2. Хозяйственная деятельность, ведущая к разрушению, искажению внешнего облика объекта культурного наследия, нарушающая его целостность и создающая угрозу его повреждения, разрушения или уничтожения.

2.3. Вырубка деревьев, за исключением санитарных рубок.

2.4. Уничтожение травяного покрова.

2.5. Прокладка наземных и воздушных инженерных коммуникаций.

2.6. Размещение любых рекламных конструкций на объекте культурного наследия и его территории.

2.7. Создание разрушающих вибрационных нагрузок динамическим воздействием на грунты в зоне их взаимодействия с объектом культурного наследия.

2.8. Размещение временных построек.

3. На территории Объекта разрешается:

3.1. Проведение работ по сохранению объекта культурного наследия или его отдельных элементов.

3.2. Проведение работ по озеленению, благоустройству и ландшафтному дизайну территории объекта культурного наследия, производимых, в том числе с применением методов реставрации, направленных на формирование наиболее близкого к историческому восприятию объекта культурного наследия при условии соблюдения мер по обеспечению сохранности объекта культурного наследия.

3.3. Проведение мероприятий по музеефикации объекта культурного наследия, которые осуществляются при условии соблюдения мер по обеспечению сохранности объекта культурного наследия.

3.4. Проведение научно-исследовательских и изыскательских работ, в том числе по изучению культурного слоя, не нарушающих целостность объекта культурного наследия и не создающих угрозы его повреждения, разрушения или уничтожения.

3.5. Ведение хозяйственной деятельности, не противоречащей требованиям обеспечения сохранности объекта культурного наследия.
