



**ИНСПЕКЦИЯ
ГОСУДАРСТВЕННОЙ ОХРАНЫ
ОБЪЕКТОВ КУЛЬТУРНОГО
НАСЛЕДИЯ ОРЕНБУРГСКОЙ
ОБЛАСТИ**

П Р И К А З

15.11.2023 № 01-ОС-696

г. Оренбург

О включении выявленного объекта культурного наследия в единый государственный реестр объектов культурного наследия (памятников истории и культуры) народов Российской Федерации в качестве объекта культурного наследия регионального значения (вид — памятник) «Третья Соборная мечеть города Оренбурга», 1885 год, (Оренбургская область, г. Оренбург, ул. Терешковой, 10а, Литеры КК6К9), об утверждении предмета охраны, границ и режима использования территории объекта культурного наследия

В соответствии со статьями 3.1, 18 Федерального закона от 25.06.2002 № 73-ФЗ «Об объектах культурного наследия (памятниках истории и культуры) народов Российской Федерации», статьей 5 Закона Оренбургской области от 03.07.2013 № 1678/503-V-ОЗ «Об объектах культурного наследия (памятниках истории и культуры) народов Российской Федерации, расположенных на территории Оренбургской области», Положением об инспекции государственной охраны объектов культурного наследия Оренбургской области, утвержденным указом Губернатора Оренбургской области от 15.11.2018 № 612-ук, на основании акта государственной историко-культурной экспертизы от 29.09.2023 (эксперт Рубин В.А. приказ Министерства культуры Российской Федерации об аттестации от 26.11.2020 № 1522)

п р и к а з ы в а ю:

1. Включить в единый государственный реестр объектов культурного наследия (памятников истории и культуры) народов Российской Федерации

выявленный объект культурного наследия «Третья Соборная мечеть города Оренбурга» (Оренбургская область, г. Оренбург, ул. Терешковой, 10а) в качестве объекта культурного наследия регионального значения (вид – памятник) с наименованием «Третья Соборная мечеть города Оренбурга», 1885 год, расположенного по адресу: Оренбургская область, г. Оренбург, ул. Терешковой, 10а, Литеры КК6К9.

2. Утвердить предмет охраны объекта культурного наследия регионального значения (вид – памятник) «Третья Соборная мечеть города Оренбурга», 1885 год, (Оренбургская область, г. Оренбург, ул. Терешковой, 10а, Литеры КК6К9) согласно приложению № 1 к настоящему приказу.

3. Утвердить границы территории объекта культурного наследия регионального значения (вид – памятник) «Третья Соборная мечеть города Оренбурга», 1885 год, (Оренбургская область, г. Оренбург, ул. Терешковой, 10а, Литеры КК6К9) и режим ее использования согласно приложению № 2 к настоящему приказу.

4. Исключить выявленный объект культурного наследия «Третья Соборная мечеть города Оренбурга» (Оренбургская область, г. Оренбург, ул. Терешковой, 10а) из Перечня выявленных объектов культурного наследия Оренбургской области.

5. Настоящий приказ вступает в силу после его опубликования на Портале официального опубликования нормативных правовых актов Оренбургской области и органов исполнительной власти Оренбургской области (www.pravo.orb.ru).


Начальник инспекции

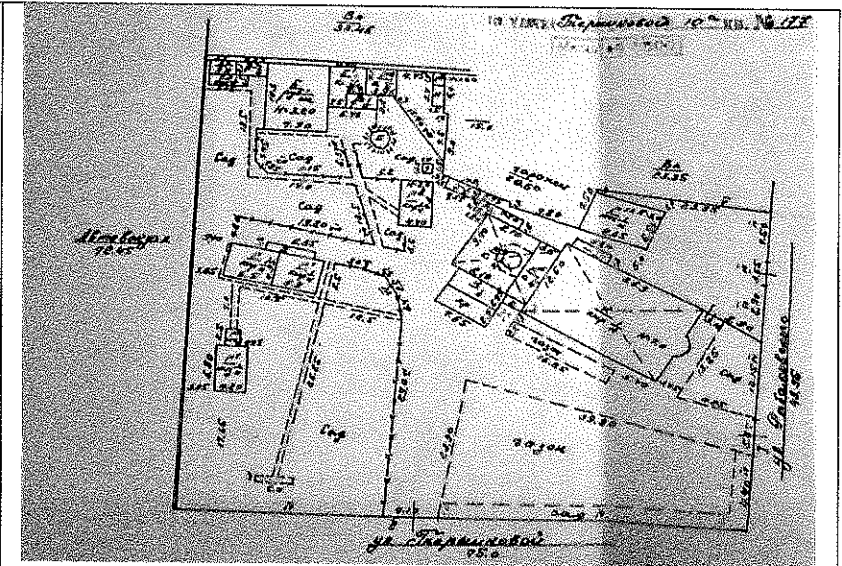


К.А. Летяго

Приложение № 1
к приказу инспекции
государственной охраны объектов
культурного наследия
Оренбургской области
от «15» 11 .2023 г. № 01-08-696

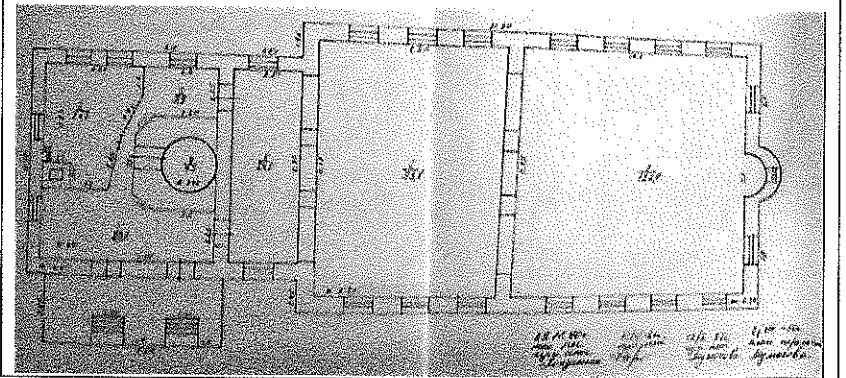
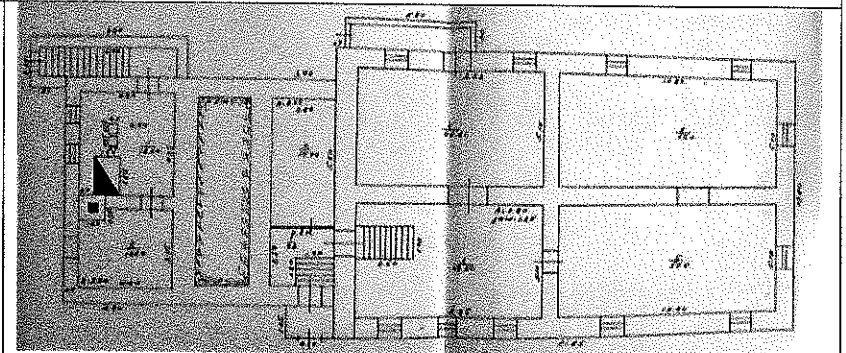
Предмет охраны объекта культурного наследия регионального значения (вид – памятник) «Третья Соборная мечеть города Оренбурга», 1885 год, (Оренбургская область, г. Оренбург, ул. Терешковой, 10а, Литеры КК6К9)

№ п/п	Виды предметов охраны	Элементы предметов охраны	Фотофиксация
1	2	3	4
1.	Градостроительные характеристики:	<ul style="list-style-type: none"> – часть исторической застройки Новой слободки. Расположен на пересечении улиц Рыбаковской и Терешковой (исторических Хрипуновской и Нижегородской); – культурный слой глубиной 3,0 м. 	




2. Объемно-планировочное решение:

- историческое объемно-планировочное решение: одноэтажное «Г»-образное в плане здание с башней-минаретом и цокольным этажом, доступ в который имеется как изнутри, так и снаружи;
- исторические габариты в плане 33×12,6 м;
- историческая планировочная композиция в габаритах капитальных стен;
- расположение исторических проемов;
- отметки исторических проемов, цоколя, венчающего карниза;
- вальмовая конструкция крыши.



3. Конструктивное решение:

- фундамент бетонный;
- кирпичные стены исторического объема здания мечети;
- сводчатые перекрытия цокольного этажа;
- арочные и прямоугольные оконные проемы с лучковыми перемычками;
- исторические две трети кирпичной кладки минарета;
- деревянная винтовая лестница минарета.











4. Композиция фасадов:

- композиция фасадов мечети, формируемая из раскреповки, представленной прямоугольными пилястрами по бокам здания и ритмично расположенных окон с лучковыми перемычками;
- горизонтальная композиция здания, представленная цоколем с многоступенчатой тягой и венчающим карнизом;
- полукруглый михраб со ступенчатым карнизом и небольшим окном с лучковой перемычкой на южном фасаде.










5. Декоративно-художественное решение фасадов:


декоративно-художественное решение фасадов, представленное:



- многоступенчатой тягой между цоколем и этажом;
- венчающим многоступенчатым карнизом;
- прямоугольными пилястрами по бокам здания;
- кирпичными лучковыми сандриками;
- внешними подоконниками окон и подоконными консолями;
- карнизом, украшенным двумя рядами тяг с зубчиками, под площадкой минарета.



6. Декоративно-художественное решение интерьеров:

декоративно-художественное решение интерьеров, представленное:
– потолочными карнизами; обрамлением михраба;
– двумя розетками на потолке в основном помещении первого этажа.







Приложение № 2
к приказу инспекции
государственной охраны
объектов культурного наследия
Оренбургской области
от «15». 11. 2023 г. № 01-08-696

Границы территории объекта культурного наследия регионального значения (вид – памятник) «Третья Соборная мечеть города Оренбурга», 1885 год, (Оренбургская область, г. Оренбург, ул. Терешковой, 10а, Литеры КК6К9) и режим ее использования

Границы территории объекта культурного наследия регионального значения (вид – памятник) «Третья Соборная мечеть города Оренбурга», 1885 год, расположенного по адресу: Оренбургская область, г. Оренбург, ул. Терешковой, 10а, Литеры КК6К9, определены в границах земельного участка с кадастровым номером 56:44:0431007:1221 и проходят по точкам 1 – 15 (см. схему границ).

Сведения об объекте		
№ п/п	Характеристики объекта	Описание характеристик
1.	Местоположение объекта	Оренбургская область, г. Оренбург, ул. Терешковой, 10а, Литеры КК6К9
2.	Площадь объекта +/- величина погрешности определения площади (P+/- Дельта P)	4078 кв.м
3.	Иные характеристики	—


Перечень координат поворотных (характерных) точек границ территории объекта культурного наследия

Сведения о местоположении границ объекта					
1. Система координат МСК-56, зона 2					
2. Сведения о характерных точках границ территории					
Обозначение характерных точек части границы	Координаты, м		Метод определения координат характерной точки	Средняя квадратическая погрешность положения характерной точки (Mt), м	Описание обозначения точки на местности (при наличии)
	X	Y			
1	429169.53	2304948.32	аналитический метод	0.3	—
2	429095.31	2304939.37	аналитический метод	0.3	—
3	429086.07	2304992.86	аналитический метод	0.3	—
4	429097.29	2304995.07	аналитический метод	0.3	—
5	429096.59	2304999.56	аналитический метод	0.3	—
6	429101.79	2305000.62	аналитический метод	0.3	—
7	429105.52	2304988.63	аналитический метод	0.3	—

Сведения о местоположении границ объекта					
1. Система координат МСК-56, зона 2					
2. Сведения о характерных точках границ территории					
Обозначение характерных точек части границы	Координаты, м		Метод определения координат характерной точки	Средняя квадратическая погрешность положения характерной точки (Mt), м	Описание обозначения точки на местности (при наличии)
	X	Y			
8	429121.02	2304993.65	аналитический метод	0.3	—
9	429125.19	2304994.89	аналитический метод	0.3	—
10	429130.30	2304987.70	аналитический метод	0.3	—
11	429138.13	2304990.66	аналитический метод	0.3	—
12	429133.70	2305003.27	аналитический метод	0.3	—
13	429144.50	2305006.05	аналитический метод	0.3	—
14	429159.79	2305008.71	аналитический метод	0.3	—
15	429169.11	2304952.11	аналитический метод	0.3	—
1	429169.53	2304948.32	аналитический метод	0.3	—

Схема границ территории объекта культурного наследия

М 1:2000



Условные обозначения:

- — граница территории Объекта;
 ● 2 — характерные поворотные точки.

Режим использования территории объекта культурного наследия

1. Территория объекта культурного наследия регионального значения (вид – памятник) «Третья Соборная мечеть города Оренбурга», 1885 год, расположенного по адресу: Оренбургская область, г. Оренбург, ул. Терешковой, 10а, Литеры КК6К9 (далее – Объект), относится к землям историко-культурного назначения.

2. На территории Объекта запрещается:

2.1. Любые постройки, исключая восстановление утраченных элементов памятника на основе научных, историко-архивных, архитектурно-археологических, иных необходимых исследований.

2.2. Установка наружной рекламы.

2.3. Изменение планировочной структуры объекта культурного наследия.

2.4. Прокладка наземных и воздушных инженерных коммуникаций.

2.5. Прокладка подземных инженерных коммуникаций, не относящихся к объекту культурного наследия.

2.6. Активное динамическое воздействие на грунты в зоне их взаимодействия с объектом культурного наследия, включая движение тяжелого транспорта, производство взрывных сваебойных работ, создающих разрушающие вибрации и приводящих к размыву основания.

2.7. Устройство автостоянок, исключая устройство небольших (до 2 машиномест) открытых автостоянок личного и служебного транспорта, необходимых для функционирования объекта культурного наследия.

2.8. Размещение объектов транспортной инфраструктуры создающих повышение грузовых потоков.

2.9. Размещение и строительство предприятий с взрыво- и пожароопасной и с ухудшающей экологию функцией.

2.10. Осуществление любых градостроительных мероприятий, нарушающих или искажающих условия визуального восприятия объекта культурного наследия.

3. На территории Объекта разрешается:

3.1. Проведение ремонтно-реставрационных работ и мероприятий по приспособлению и эффективному использованию объекта культурного наследия на научно-реставрационной основе и на основе научных, историко-архивных, архитектурно-археологических, иных необходимых исследований организациями, обладавшими соответствующими лицензиями.

3.2. Развитие инженерной инфраструктуры, необходимой для восстановления, сохранения, функционирования объекта культурного наследия.

3.3. Реставрация и благоустройство с восстановлением утраченных элементов.

3.4. Снос (демонтаж) зданий и сооружений, не являющихся объектами культурного наследия, включая поздние пристрой, путем разборки, с условием

разработки раздела об обеспечении сохранности объекта культурного наследия.

3.5. Применение при благоустройстве и оборудовании территории традиционных материалов – дерево, камень, кирпич, металл, исключая контрастные цветовые сочетания.

3.6. Восстановление традиционных элементов благоустройства и оборудования (дверей, ворот, козырьков и навесов, оград, решеток и другое) по данным обследования, архивным материалам или аналогам.

3.7. Проведение работ по озеленению территории с учетом наилучшего визуального восприятия объекта культурного наследия, соблюдением высотных соотношений, плотности посадок зеленых насаждений, обеспечивающих максимальное раскрытие и восприятие памятника истории и культуры.

3.8. Установка стендов, витрин и других информационных надписей, непосредственно связанных с исторической и современной функциями объекта культурного наследия.
