



**ИНСПЕКЦИЯ
ГОСУДАРСТВЕННОЙ ОХРАНЫ
ОБЪЕКТОВ КУЛЬТУРНОГО
НАСЛЕДИЯ ОРЕНБУРГСКОЙ
ОБЛАСТИ**

П Р И К А З

08.11.2023 № 01-08-660

г. Оренбург

О включении выявленного объекта культурного наследия в единый государственный реестр объектов культурного наследия (памятников истории и культуры) народов Российской Федерации в качестве объекта культурного наследия местного (муниципального) значения (вид – памятник) «Памятник Ю.А. Гагарину», 1972 год, (Оренбургская область, г. Оренбург, проезд Майский, д. 8), об утверждении предмета охраны, границ и режима использования территории объекта культурного наследия

В соответствии со статьями 3.1, 18 Федерального закона от 25.06.2002 № 73-ФЗ «Об объектах культурного наследия (памятниках истории и культуры) народов Российской Федерации», статьей 5 Закона Оренбургской области от 03.07.2013 № 1678/503-V-ОЗ «Об объектах культурного наследия (памятниках истории и культуры) народов Российской Федерации, расположенных на территории Оренбургской области», Положением об инспекции государственной охраны объектов культурного наследия Оренбургской области, утвержденным указом Губернатора Оренбургской области от 15.11.2018 № 612-ук, на основании акта государственной историко-культурной экспертизы от 30.07.2023 (эксперт Холодова Е.В. приказ Министерства культуры Российской Федерации об аттестации от 30.12.2021 № 2304)

п р и к а з ы в а ю:

1. Включить в единый государственный реестр объектов культурного наследия (памятников истории и культуры) народов Российской Федерации

выявленный объект культурного наследия «Памятник Ю.А. Гагарину (скульптурный портрет)», 1972 год, (Оренбургская область, г. Оренбург, проезд Майский, д. 8) в качестве объекта культурного наследия местного (муниципального) значения (вид – памятник) с наименованием «Памятник Ю.А. Гагарину», 1972 год, расположенного по адресу: Оренбургская область, г. Оренбург, проезд Майский, д. 8.

2. Утвердить предмет охраны объекта культурного наследия местного (муниципального) значения (вид – памятник) «Памятник Ю.А. Гагарину», 1972 год, (Оренбургская область, г. Оренбург, проезд Майский, д. 8) согласно приложению № 1 к настоящему приказу.

3. Утвердить границы территории объекта культурного наследия местного (муниципального) значения (вид – памятник) «Памятник Ю.А. Гагарину», 1972 год, (Оренбургская область, г. Оренбург, проезд Майский, д. 8) и режим ее использования согласно приложению № 2 к настоящему приказу.

4. Исключить выявленный объект культурного наследия «Памятник Ю.А. Гагарину (скульптурный портрет)», 1972 год, (Оренбургская область, г. Оренбург, проезд Майский, д. 8) из Перечня выявленных объектов культурного наследия Оренбургской области.

5. Настоящий приказ вступает в силу после его опубликования на Портале официального опубликования нормативных правовых актов Оренбургской области и органов исполнительной власти Оренбургской области (www.pravo.orb.ru).

Начальник инспекции



К.А. Летяго

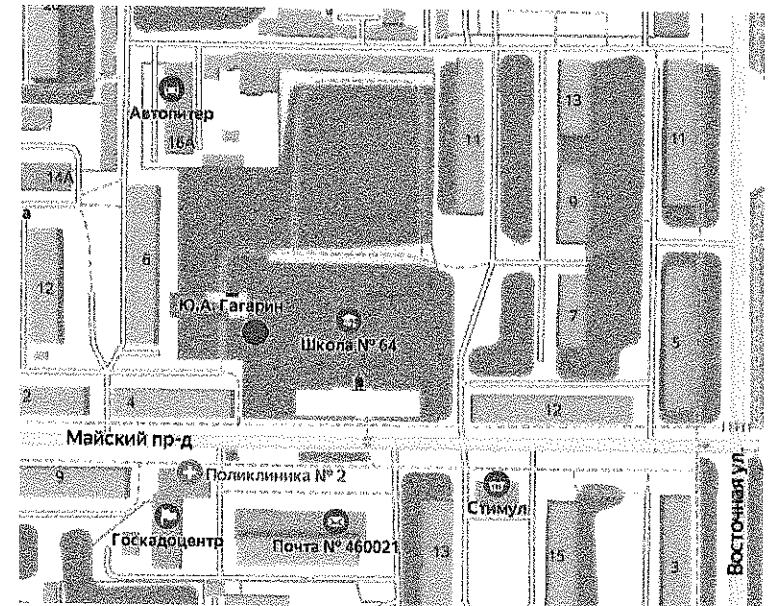
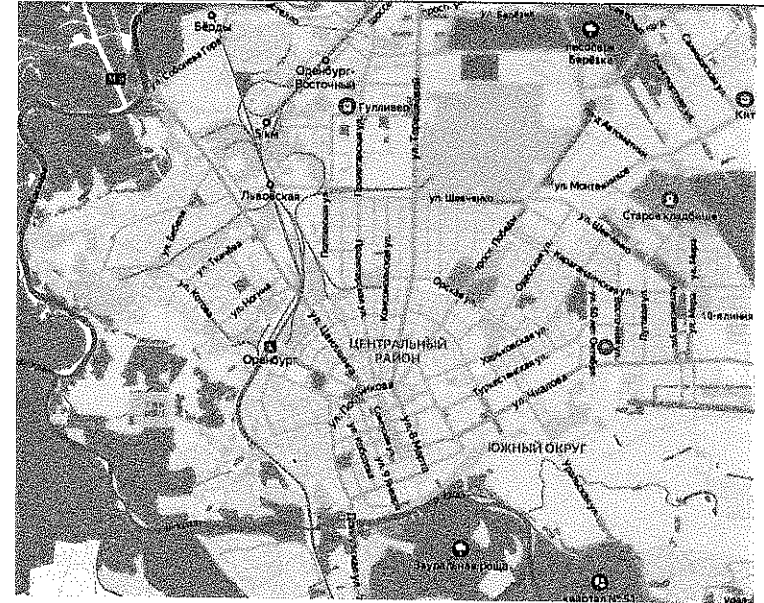
Приложение № 1
к приказу инспекции
государственной охраны объектов
культурного наследия
Оренбургской области
от «08». 11. 2023 г. № 01-08-060


Предмет охраны объекта культурного наследия местного (муниципального) значения (вид – памятник) «Памятник Ю.А. Гагарину», 1972 год, (Оренбургская область, г. Оренбург, проезд Майский, д. 8)

№ п/п	Виды предметов охраны	Элементы предметов охраны	Фотофиксация
1	2	3	4
1.	Историческая ценность:	– датировка объекта – 1972 год; – значительная сохранность, узнаваемость объекта – скульптурного бюста, памятника Юрию Алексеевичу Гагарину (1934 – 1968) на время его создания и установки 1972 г.; – установленное авторство – скульптор Надежда Гавриловна Петина.	
2.	Мемориальная ценность:	– историческая художественная ценность объекта имеет особое значение для истории и культуры, как первый портретный памятник первому космонавту Земли в городе Оренбурге.	

3. Градостроительная охрана:

- местоположение объекта, его территория, градостроительные характеристики, его роль в формировании планировочной и композиционно-пространственной структуры внутри дворового пространства;
- скульптурный бюст «Памятник Ю.А. Гагарину» является художественным центральным акцентом внутри дворовой территории школы;
- монументальный памятник расположен внутри двора школы, с отступом от красной линии застройки к северу и от трассы Майского проезда около 45 м.;
- силуэтные характеристики объекта, его габариты;
- видовые раскрытия на объект от Майского проезда и внутриквартальные обзоры объекта.






Вид с юга от проезда Майского



Вид с юга



Вид с запада



Вид с северо-запада

4. Архитектурная охрана:



Главный вид с юга. Верхняя часть памятника



Вид с юга



Вид с юго-востока



Вид с запада



Вид с северо-востока



Вид с севера

4.1. Объёмно-пространственная и планировочная композиция на время создания объекта:

– скульптурный бюст «Памятник Ю.А. Гагарину»;
 – памятник представляет собой двух частную объёмно-пространственную композицию состоящую из прямоугольного в плане высокого

		<p>постамент и установленной на нем скульптурной композиции – обрамленной крылом головы в шлеме первого лётчика-космонавта Юрия Алексеевича Гагарина;</p> <ul style="list-style-type: none"> – объёмно-пространственное решение, асимметрично; – гранитный постамент близкий к прямоугольному в плане ориентирован продольной стороной с запада на восток; – скульптурный бюст развёрнут лицом на юг. 	
4.2.	Исторические материалы и конфигурация конструкций:	<ul style="list-style-type: none"> – материал постамент – красно-коричневый камень (гранит), скульптурная композиция – бетон (<i>материалы и отделка уточняются в рамках проведения детального обследования в ходе разработки научно-проектной документации и работ по сохранению</i>). 	
4.3.	Композиция и художественное решение объекта в целом и отдельных деталей:	<ul style="list-style-type: none"> – памятник выполнен из бетона (скульптурная композиция) и гранита (постамент) и представляет собой близкий к прямоугольному в плане постамент, ориентированный продольной стороной с запада на восток, на котором установлен скульптурный бюст Ю.А.Гагарина, развёрнутый лицом на юг и представляет собой голову космонавта в шлеме, спокойно и сосредоточенно серьёзно, смотрящего вдаль; – голова летчика-космонавта композиционно увязана с формой, стилизованной под символическое крыло, раскрытое относительно головы героя сзади в Ю-З – С-В направлении; – крыло прочерчено с южной стороны полосами, создающими лёгкую динамику всей композиции; – надписи на южной плоскости постамент: «Ю.А. Гагарин 1934-1968»; 	

		<p>– отделка экстерьера объекта в целом и отдельных деталей уточняется в ходе работ по сохранению объекта.</p>	
5.		<p>– утраченные и скрытые в результате поздних ремонтов декоративные, конструктивные и объёмно-пространственные элементы, на период создания объекта, которые станут выявлены в процессе изучения и его реставрации. В связи с чем предмет охраны может быть дополнен;</p> <p>– рекомендуемая функция объекта – скульптурный бюст – памятник.</p>	

Приложение № 2
к приказу инспекции
государственной охраны
объектов культурного наследия
Оренбургской области
от «08». 11.2023 г. № 01-ОГ-660

Границы территории объекта культурного наследия местного (муниципального) значения (вид – памятник) «Памятник Ю.А. Гагарину», 1972 год, (Оренбургская область, г. Оренбург, проезд Майский, д. 8) и режим ее использования

Границы территории объекта культурного наследия местного (муниципального) значения (вид – памятник) «Памятник Ю.А. Гагарину», 1972 год, расположенного по адресу: Оренбургская область, г. Оренбург, проезд Майский, д. 8, определены в границах земельного участка с кадастровым номером 56:44:0213001:316 и проходят по точкам 1 – 4 (см. схему границ).

Сведения об объекте		
№ п/п	Характеристики объекта	Описание характеристик
1.	Местоположение объекта	Оренбургская обл., г. Оренбург, проезд Майский, д. 8
2.	Площадь объекта +/- величина погрешности определения площади (P+/- Дельта P)	31±2 кв.м
3.	Иные характеристики	—

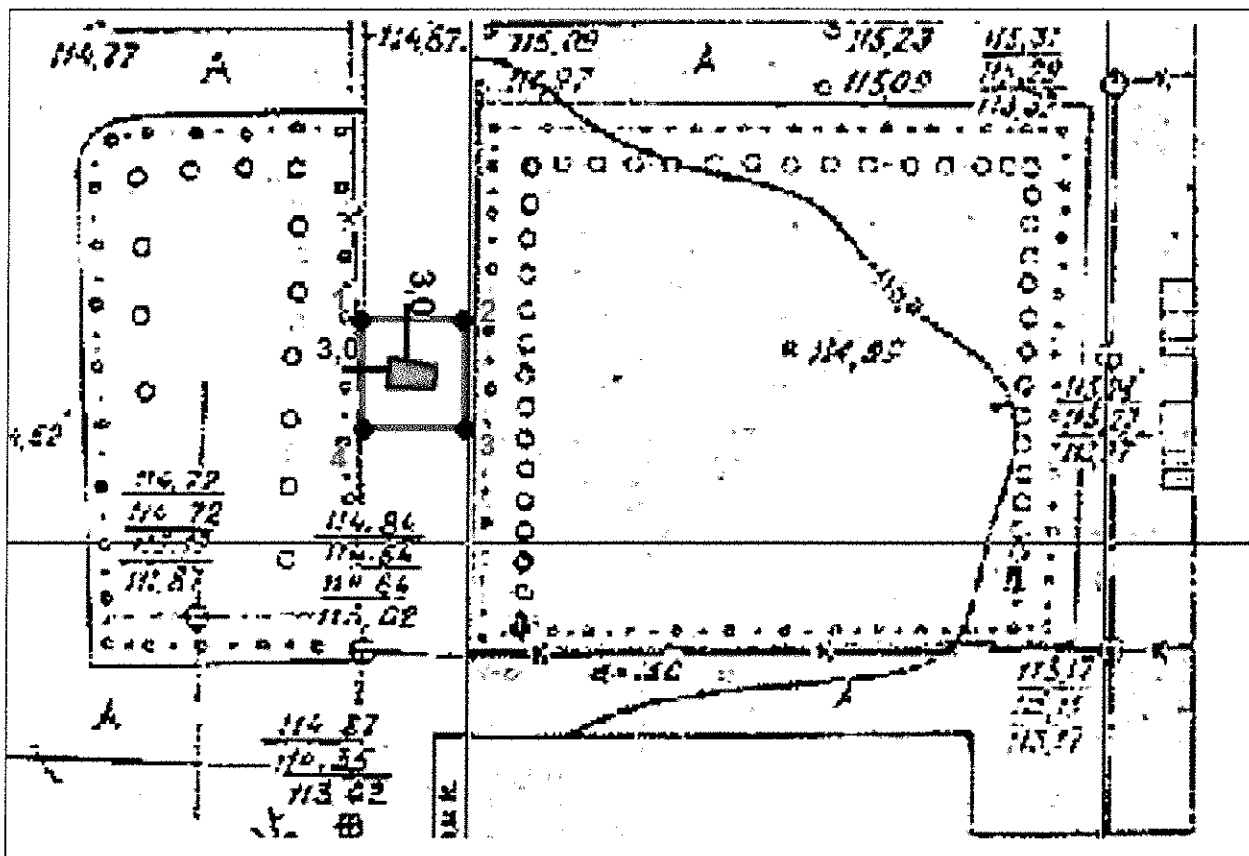
Перечень координат поворотных (характерных) точек границ территории объекта культурного наследия

Сведения о местоположении границ объекта					
1. Система координат МСК-56, зона 2					
2. Сведения о характерных точках границ территории					
Обозначение характерных точек части границы	Координаты, м		Метод определения координат характерной точки	Средняя квадратическая погрешность положения характерной точки (Mt), м	Описание обозначения точки на местности (при наличии)
	X	Y			
1	429259.33	2308117.34	метод спутниковых геодезических измерений	0,10	—
2	429259.33	2308122.48	метод спутниковых геодезических измерений	0,10	—
3	429253.33	2308122.48	метод спутниковых геодезических измерений	0,10	—

Сведения о местоположении границ объекта					
1. Система координат МСК-56, зона 2					
2. Сведения о характерных точках границ территории					
Обозначение характерных точек части границы	Координаты, м		Метод определения координат характерной точки	Средняя квадратическая погрешность положения характерной точки (Mt), м	Описание обозначения точки на местности (при наличии)
	X	Y			
4	429253.33	2308117.34	метод спутниковых геодезических измерений	0,10	—
1	429259.33	2308117.34	метод спутниковых геодезических измерений	0,10	—

Схема границ территории объекта культурного наследия

М 1:500



Условные обозначения:



объект культурного наследия



иные объекты капитального и некапитального строительства в границе объекта культурного наследия



граница территории объекта культурного наследия



характерная (поворотная) точка границы территории объекта культурного наследия

2.0

расстояние от стены объекта культурного наследия (ОКН) до границы территории ОКН

Режим использования территории объекта культурного наследия

1. Территория объекта культурного наследия местного (муниципального) значения (вид – памятник) «Памятник Ю.А. Гагарину», 1972 год, расположенного по адресу: Оренбургская область, г. Оренбург, проезд Майский, д. 8 (далее – Объект), относится к землям историко-культурного назначения.

2. На территории Объекта запрещается:

2.1. Строительство объектов капитального строительства и увеличение объемно-пространственных характеристик, существующих на территории памятника или ансамбля объектов капитального строительства.

2.2. Проведение земляных, строительных, мелиоративных и иных работ, за исключением работ по сохранению объекта культурного наследия или его отдельных элементов, сохранению историко-градостроительной или природной среды объекта культурного наследия.

3. На территории Объекта разрешается:

3.1. Ведение хозяйственной деятельности, не противоречащей требованиям обеспечения сохранности объекта культурного наследия и позволяющей обеспечить функционирование объекта культурного наследия в современных условиях.

4. Проектирование и проведение работ по сохранению памятника или ансамбля и (или) его территории осуществляются по согласованию с органом исполнительной власти Оренбургской области, уполномоченным в области охраны объектов культурного наследия.

5. Согласно ст. 5 Федерального закона 73-ФЗ: Земельные участки в границах территорий объектов культурного наследия, включенных в единый государственный реестр объектов культурного наследия (памятников истории и культуры) народов Российской Федерации, а также в границах территорий выявленных объектов культурного наследия относятся к землям историко-культурного назначения, правовой режим которых регулируется земельным законодательством Российской Федерации и настоящим Федеральным законом.
