



**ИНСПЕКЦИЯ
ГОСУДАРСТВЕННОЙ ОХРАНЫ
ОБЪЕКТОВ КУЛЬТУРНОГО
НАСЛЕДИЯ ОРЕНБУРГСКОЙ
ОБЛАСТИ**

П Р И К А З

03.08.2023 № 01-08-380

г. Оренбург

О включении выявленного объекта культурного наследия в единый государственный реестр объектов культурного наследия (памятников истории и культуры) народов Российской Федерации, об утверждении предмета охраны, границ и режима использования территории объекта культурного наследия

В соответствии со статьями 3.1, 18 Федерального закона от 25.06.2002 № 73-ФЗ «Об объектах культурного наследия (памятниках истории и культуры) народов Российской Федерации», статьей 5 Закона Оренбургской области от 03.07.2013 № 1678/503-V-ОЗ «Об объектах культурного наследия (памятниках истории и культуры) народов Российской Федерации, расположенных на территории Оренбургской области», Положением об инспекции государственной охраны объектов культурного наследия Оренбургской области, утвержденным указом Губернатора Оренбургской области от 15.11.2018 № 612-ук, на основании акта государственной историко-культурной экспертизы от 19.11.2021 (эксперт Трапезникова А.И., приказ Министерства культуры Российской Федерации об аттестации от 17.09.2020 № 1108)

п р и к а з ы в а ю:

1. Включить в единый государственный реестр объектов культурного наследия (памятников истории и культуры) народов Российской Федерации выявленный объект культурного наследия «Дом жилой городской усадьбы К. и И. Садовских 3-я четверть XIX в. Эклектика» (Оренбургская область, г. Оренбург, ул. Яицкая, 25 / пер. Токарный, 29) в качестве объекта культурного наследия регионального значения (вид – памятник) с наименованием «Дом жилой городской усадьбы К. и И. Садовских», конец

XIX в., расположенного по адресу: Оренбургская область, г. Оренбург, пер. Токарный / ул. Яицкая, 29/25, Литера А.

2. Утвердить предмет охраны объекта культурного наследия регионального значения (вид – памятник) «Дом жилой городской усадьбы К. и И. Садовских», конец XIX в. (Оренбургская область, г. Оренбург, пер. Токарный / ул. Яицкая, 29/25, Литера А) согласно приложению № 1 к настоящему приказу.

3. Утвердить границы территории объекта культурного наследия регионального значения (вид – памятник) «Дом жилой городской усадьбы К. и И. Садовских», конец XIX в. (Оренбургская область, г. Оренбург, пер. Токарный / ул. Яицкая, 29/25, Литера А) и режим ее использования согласно приложению № 2 к настоящему приказу.

4. Исключить выявленный объект культурного наследия «Дом жилой городской усадьбы К. и И. Садовских 3-я четверть XIX в. Эклектика» (Оренбургская область, г. Оренбург, ул. Яицкая, 25 / пер. Токарный, 29) из Перечня выявленных объектов культурного наследия Оренбургской области.

5. Настоящий приказ вступает в силу после его опубликования на Портале официального опубликования нормативных правовых актов Оренбургской области и органов исполнительной власти Оренбургской области (www.pravo.orb.ru).

Начальник инспекции



К.А. Летяго

Приложение № 1
к приказу инспекции
государственной охраны
объектов культурного наследия
Оренбургской области
от «03». 08.2023 г. № 01-08-380

Предмет охраны объекта культурного наследия регионального значения
(вид – памятник) «Дом жилой городской усадьбы К. и И. Садовских»,
конец XIX в. (Оренбургская область, г. Оренбург, пер. Токарный /
ул. Яицкая, 29/25, Литера А)

1. Местоположение и градостроительные характеристики здания, участвующего в формировании застройки красной линии ул. Яицкой и пер. Токарного, его роль в композиционно-планировочной структуре домовладения, квартала и в окружающей исторической застройке.

2. Объёмно-пространственная композиция одноэтажного кирпичного дома, конца XIX в., в том числе его габариты, высотные отметки по венчающим карнизам.

3. Композиционное решение и архитектурно-художественное оформление главных (восточного и северного) фасадов по пер. Токарному и ул. Яицкой конца XIX в., в том числе местоположение, форма, размер и художественное оформление оконных проемов, обрамленных рамочными деревянными наличниками с мелкой резьбой и ставнями; сандриков; сдвоенных каннелюрованных пилястр; венчающего карниза с кронштейнами; дверных проемов с крыльцами.

4. Композиционное решение и архитектурно-художественное оформление подвального этажа конца XIX в., в том числе местоположение, форма, размер и художественное оформление оконных проемов с лучковыми перемычками.

5. Композиционное решение и архитектурно-художественное оформление сохранившейся части кирпичной ограды по ул. Яицкой конца XIX в.

6. Композиционное решение и архитектурно-художественное оформление дворовой деревянной пристройки, в том числе местоположение, форма, размер и художественное оформление деревянной орнаментальной резьбы по линии фриза и карниза, слухового окна.

7. Архитектурно-художественное оформление интерьеров, в том числе местоположение, форма, размер и художественное оформление карнизов и лепных потолочных розеток.

8. Материал и характер отделки фасадных поверхностей конца XIX в. (окрашенный оштукатуренный сруб).

9. Колористическое решение фасадов конца XIX в. (уточняется в процессе реставрационных исследований).

10. Пространственно-планировочная структура интерьеров в пределах капитальных стен конца XIX в.

11. Конструкция и материал цоколя, стен подвала, капитальных стен (белый камень, кирпичная кладка, сруб) конца XIX в.

Приложение № 2
к приказу инспекции
государственной охраны
объектов культурного наследия
Оренбургской области
от «03».08.2023 г. № 01-08-380

Границы территории объекта культурного наследия регионального значения (вид – памятник) «Дом жилой городской усадьбы К. и И. Садовских», конец XIX в. (Оренбургская область, г. Оренбург, пер. Токарный / ул. Яицкая, 29/25, Литера А) и режим ее использования

Границы территории объекта культурного наследия регионального значения «Дом жилой городской усадьбы К. и И. Садовских», конец XIX в., расположенного по адресу: Оренбургская область, г. Оренбург, пер. Токарный / ул. Яицкая, 29/25, Литера А, определены в границах земельного участка с кадастровым номером 56:44:0455004:21.

Устанавливаемые границы проходят вдоль границ земельного участка по точкам 1 – 4 (см. схему границ). Точка 1 расположена в северо-западном углу земельного участка. Остальные точки по углам земельного участка в направлении по часовой стрелке.

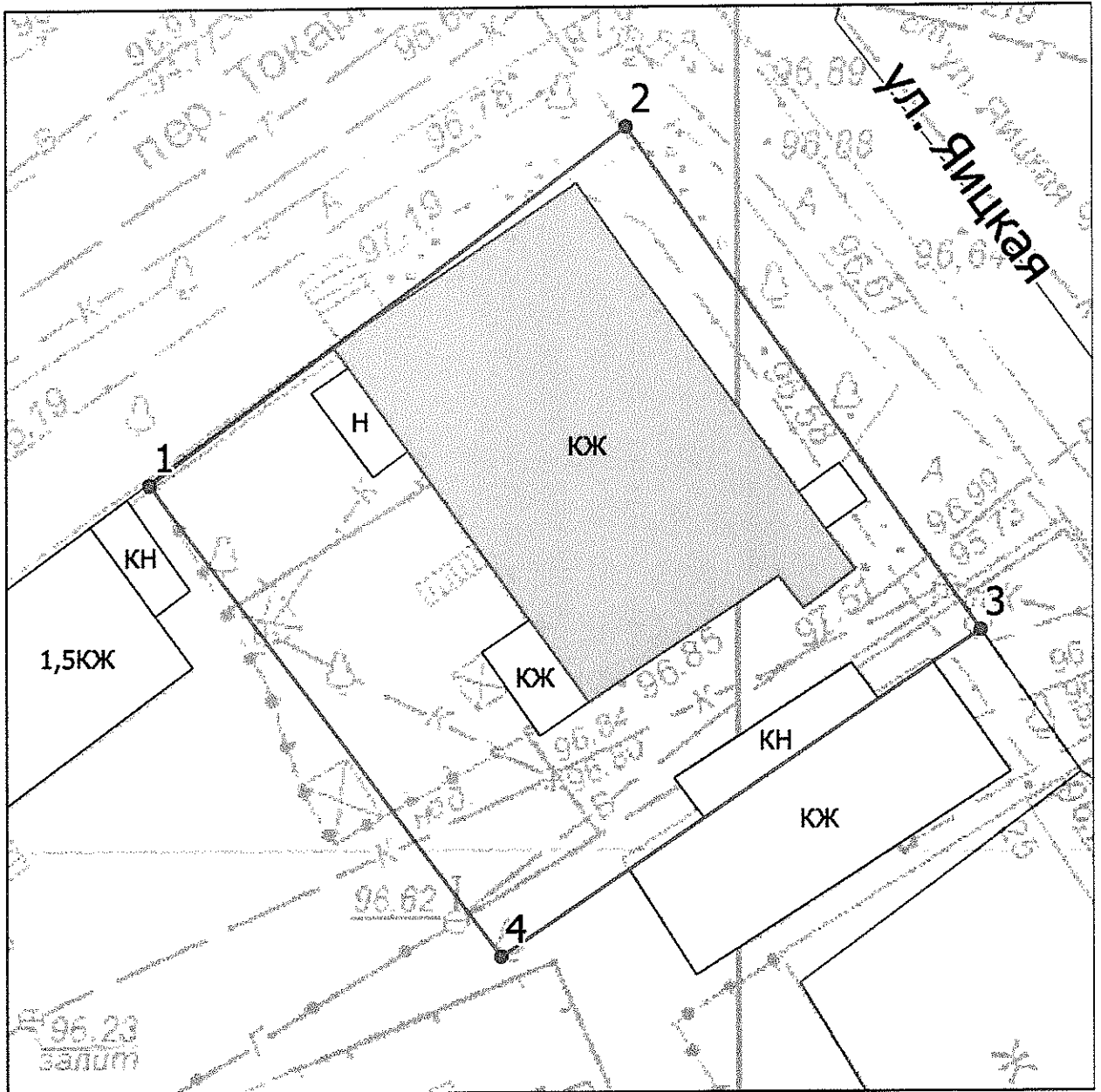
| Сведения об объекте | | |
|---------------------|--|--|
| № п/п | Характеристики объекта | Описание характеристик |
| 1. | Местоположение объекта | Оренбургская область, г. Оренбург, пер. Токарный / ул. Яицкая, 29/25, Литера А |
| 2. | Площадь объекта +/- величина погрешности определения площади (P+/- Дельта P) | — |
| 3. | Иные характеристики | — |

Перечень координат поворотных (характерных) точек границ территории объекта культурного наследия





| Сведения о местоположении границ объекта | | | | | |
|--|---------------|------------|---|--|---|
| 1. Система координат МСК-56, зона 2 | | | | | |
| 2. Сведения о характерных точках границ территории | | | | | |
| Обозначение характерных точек части границы | Координаты, м | | Метод определения координат характерной точки | Средняя квадратическая погрешность положения характерной точки (Mt), м | Описание обозначения точки на местности (при наличии) |
| | X | Y | | | |
| 1 | 427063.98 | 2303825.18 | метод спутниковых геодезических измерений | 0,10 | — |
| 2 | 427077.73 | 2303843.62 | метод спутниковых | 0,10 | — |

| Сведения о местоположении границ объекта | | | | | |
|--|---------------|------------|---|---|--|
| 1. Система координат МСК-56, зона 2 | | | | | |
| 2. Сведения о характерных точках границ территории | | | | | |
| Обозначение характерных точек части границы | Координаты, м | | Метод определения координат характерной точки | Средняя квадратическая погрешность положения характерной точки (Mt), м | Описание обозначения точки на местности (при наличии) |
| | X | Y | | | |
| | | | геодезических измерений | | |
| 3 | 427058.22 | 2303857.28 | метод спутниковых геодезических измерений | 0,10 | — |
| 4 | 427045.59 | 2303838.73 | метод спутниковых геодезических измерений | 0,10 | — |
| 1 | 427063.98 | 2303825.18 | метод спутниковых геодезических измерений | 0,10 | — |

Схема границ территории объекта культурного наследия
М 1:1000



Условные обозначения

-  Объект культурного наследия регионального значения
-  Территория объекта культурного наследия
-  Характерные (поворотные) точки границ территории объекта культурного наследия
-  Границы кадастровых участков

Режим использования территории объекта культурного наследия

1. Территория объекта культурного наследия регионального значения (вид – памятник) «Дом жилой городской усадьбы К. и И. Садовских», конец XIX в., расположенного по адресу: Оренбургская область, г. Оренбург, пер. Токарный / ул. Яицкая, 29/25, Литера А (далее – Объект), относится к землям историко-культурного назначения.

2. На территории Объекта разрешается:

2.1. Проведение работ по сохранению объекта культурного наследия: консервации, ремонту, реставрации, приспособлению объектов культурного наследия для современного использования, включающих в себя научно-исследовательские, изыскательские, проектные и производственные работы, научное руководство, технический и авторский надзор за проведением этих работ.

2.2. Воссоздание, в случае утраты объекта культурного наследия, осуществляемое посредством его реставрации.

2.3. Направленное на сохранение, использование и популяризацию объектов культурного наследия, восстановление историко-градостроительной среды территории Объекта путём проведения работ по ремонту, капитальному ремонту, реконструкции, приспособлению для современного использования объектов историко-градостроительной среды и объектов современного капитального строительства без увеличения их объёмно-пространственных характеристик с использованием традиционных цветовых сочетаний и материалов (белого камня, кирпича, дерева, кровельного железа, иных материалов) и материалов, имитирующих натуральные.

2.4. Проведение работ по благоустройству территории Объекта, включая восстановление традиционных элементов благоустройства и оборудования, малых архитектурных форм – мощения, ворот, оград, решеток, осветительных приборов, кованых козырьков и навесов, дверей и т.д.; восстановление исторического характера озеленения территории с учетом наилучшего визуального восприятия объекта культурного наследия, соблюдения высотных соотношений, плотности посадок зеленых насаждений, обеспечивающих максимальное раскрытие и восприятие памятника.

2.5. Проведение научных исследований, в том числе археологических.

2.6. Ведение мониторинга состояния объекта культурного наследия и его территории региональным органом охраны объектов культурного наследия в целях своевременного изменения данных об объектах культурного наследия, включенных в реестр.

2.7. Размещение информационных надписей и обозначений, непосредственно относящихся к объекту культурного наследия.

2.8. Ведение хозяйственной деятельности, не противоречащей требованиям обеспечения сохранности объекта культурного наследия и позволяющей обеспечить функционирование объекта культурного наследия в современных условиях, в том числе прокладка, ремонт, реконструкция и размещение подземных объектов инженерной инфраструктуры, необходимых для восстановления, сохранения, функционирования объекта культурного наследия, с последующей рекультивацией нарушенных участков.

2.9. Снос диссонирующих построек на территории Объекта в установленном законом порядке.

2.10. Ремонт нейтральных и диссонирующих зданий и сооружений без изменения их объемно-пространственных характеристик с адаптацией архитектурно-стилистических решений фасадов.

3. На территории Объекта запрещается:

3.1. Проектирование и проведение земляных, строительных, мелиоративных, хозяйственных и иных работ, за исключением работ по сохранению объектов культурного наследия и их территорий, а также хозяйственной деятельности, не нарушающей целостности объектов культурного наследия и не создающей угрозы их повреждения, разрушения или уничтожения.

3.2. Осуществление всех видов земляных работ без проведения археологических полевых работ в порядке, предусмотренном законодательством Российской Федерации в сфере государственной охраны объектов культурного наследия.

3.3. Снос объектов культурного наследия.

3.4. Возведение объектов капитального строительства.

3.5. Увеличение объемно-пространственных характеристик объектов капитального строительства, существующих на территории памятника.

3.6. Проведение работ, изменяющих предмет охраны объектов культурного наследия либо ухудшающих условия, необходимые для сохранности объектов культурного наследия.

3.7. Прокладка наземных и воздушных инженерных коммуникаций.

3.8. Прокладка подземных инженерных коммуникаций, не относящихся к объектам культурного наследия.

3.9. Устройство открытых автостоянок и объектов транспортной инфраструктуры.

3.10. Установка наружной рекламы, за исключением содержащей исключительно информацию о проведении на объектах культурного наследия, их территориях театрально-зрелищных, культурно-просветительских и зрелищно-развлекательных мероприятий.

3.11. Осуществление любых градостроительных мероприятий, нарушающих или искажающих условия визуального восприятия и зону композиционного влияния объекта культурного наследия.

3.12. Установка на уличных фасадах, крышах зданий и сооружений любых технических объектов и элементов: блоков кондиционеров, антенн, мачтовых конструкций и других технических устройств.

3.13. Размещение объектов и предприятий, связанных с неблагоприятным для объекта культурного наследия температурно-влажностным режимом и применением химически активных, взрывоопасных и пожароопасных веществ.

3.14. Осуществление мероприятий, создающих повышенные динамические и вибрационные нагрузки на основания и фундаменты зданий и сооружений, за исключением производства технически необходимых работ, при условии предварительного проведения инженерных исследований и мониторинга попадающих в опасную зону зданий и сооружений и обеспечения безопасности последних.
