



**ИНСПЕКЦИЯ
ГОСУДАРСТВЕННОЙ ОХРАНЫ
ОБЪЕКТОВ КУЛЬТУРНОГО
НАСЛЕДИЯ ОРЕНБУРГСКОЙ
ОБЛАСТИ**

П Р И К А З

27.07.2023 № 01-08-330

г. Оренбург

Об утверждении предмета охраны, границ и режима использования территории объекта культурного наследия регионального значения «Братская могила воинов Чехословацкой народной армии, умерших от ран в госпиталях в годы Великой Отечественной войны 1943-1945 гг.», 1943-1945 гг. (Оренбургская область, г. Бузулук, городское кладбище)

В соответствии с Федеральным законом от 25.06.2002 № 73-ФЗ «Об объектах культурного наследия (памятниках истории и культуры) народов Российской Федерации», Законом Оренбургской области от 03.07.2013 № 1678/503-V-ОЗ «Об объектах культурного наследия (памятниках истории и культуры) народов Российской Федерации, расположенных на территории Оренбургской области», Положением об инспекции государственной охраны объектов культурного наследия Оренбургской области, утвержденным указом Губернатора Оренбургской области от 15.11.2018 № 612-ук, проектной документацией предмета охраны и границ территории объекта культурного наследия от 2022 года (ИП Займогов Александр Игоревич)

п р и к а з ы в а ю:


1. Утвердить предмет охраны объекта культурного наследия регионального значения «Братская могила воинов Чехословацкой народной армии, умерших от ран в госпиталях в годы Великой Отечественной войны 1943-1945 гг.», 1943-1945 гг., расположенного по адресу: Оренбургская область, г. Бузулук, городское кладбище, согласно приложению № 1 к настоящему приказу.

2. Утвердить границы территории объекта культурного наследия регионального значения «Братская могила воинов Чехословацкой народной армии, умерших от ран в госпиталях в годы Великой Отечественной войны 1943-1945 гг.», 1943-1945 гг. (Оренбургская область, г. Бузулук, городское кладбище) и режим ее использования согласно приложению № 2 к настоящему приказу.

3. Контроль за исполнением настоящего приказа возложить на начальника отдела государственного учета и охраны объектов культурного наследия Оренбургской области.

4. Настоящий приказ вступает в силу после его опубликования на Портале официального опубликования нормативных правовых актов Оренбургской области и органов исполнительной власти Оренбургской области (www.pravo.orb.ru).

Заместитель начальника инспекции







Д.Р. Тухватуллин



Приложение 1
к приказу инспекции государственной
охраны объектов культурного
наследия Оренбургской области
от «27».07.2023 г. № ОГ-ОБ-330

Предмет охраны объекта культурного наследия регионального значения
«Братская могила воинов Чехословацкой народной армии, умерших от ран в госпиталях в годы Великой Отечественной
войны 1943-1945 гг.», 1943-1945 гг. (Оренбургская область, г. Бузулук, городское кладбище)

№ п/п	Виды предметов охраны	Элементы предметов охраны	Фотофиксация
1	2	3	4
1.	Расположение объекта:	- в южной части городского кладбища в городе Бузулук, восточнее улицы 15-я линия	 <p data-bbox="1585 1469 1888 1505">Спутниковый снимок</p>

2.	Композиционная значимость в структуре окружающего природного и культурного ландшафта, городского квартала:	- локальное композиционное ядро.	
3.	Габариты, силуэт:	- обелиск на прямоугольном постаменте, высотой 2,8 м; - мемориальная вертикальная плита прямоугольной конфигурации со скошенным углом.	
4.	Секторы и направления видовых раскрытий, визуальные связи памятника:	- точка наилучшего визуального восприятия объекта культурного наследия в юго-восточном направлении.	

4.1.		<p>- точка наилучшего визуального восприятия объекта культурного наследия в северо-западном направлении.</p>	
4.2.		<p>- точка наилучшего визуального восприятия объекта культурного наследия в северо-восточном направлении.</p>	

5.	Объемно-пространственная композиция:	- обелиск на ступенчатом постаменте: четырехгранная усеченная пирамида из шлифованного светло-серого гранита; - мемориальная плита установлена на основание, отделанное серой гранитной плиткой. Плита установлена вертикально, по форме прямоугольная со скошенным углом и неровным краем.	
5.1.	Композиционное и архитектурно-художественное оформление памятника:	- обелиск на ступенчатом постаменте: четырехгранная усеченная пирамида из шлифованного светло-серого гранита; - табличка с текстом на русском и чешском языках: «Павшим чехословацким воинам 1941 – 1943 гг.», закрепленная на лицевой стороне обелиска; - доска с изображением льва из темно-серого гранита, установленная на постаменте.	

5.2.


- мемориальная плита, установленная вертикально, по форме прямоугольная со скошенным углом и неровным краем; - верхняя часть плиты рельефная, нижняя часть шлифованная; - крест, высеченный на рельефной части; - мемориальные таблички с именами погибших, прикрепленные к нижней части плиты; - надпись на русском и чешском: «В память о чехословацких легионерах», высеченная над табличками.



5.3. Обелиск на ступенчатом постаменте:

- ориентация в пространстве (лицевой стороной на юго-запад);
- габариты;
- конфигурация в плане;
- пропорции.



5.4.	Мемориальная плита на основании:	<ul style="list-style-type: none"> - ориентация в пространстве (лицевой стороной на северо-запад); - габариты; - конфигурация в плане; - пропорции. 	
6.	Мемориальная ценность:	<ul style="list-style-type: none"> - объект имеет ценность как увековечивание памяти воинов Чехословацкой народной армии, умерших от ран в госпиталях в годы Великой Отечественной войны 1943-1945 гг. 	

Приложение 2
к приказу инспекции государственной
охраны объектов культурного
наследия Оренбургской области
от «27». 07.2023 г. № 01-08-330

Границы территории объекта культурного наследия регионального значения
«Братская могила воинов Чехословацкой народной армии, умерших от ран в
госпиталях в годы Великой Отечественной войны 1943-1945 гг.», 1943-1945 гг.
(Оренбургская область, г. Бузулук, городское кладбище)

Сведения об объекте					
№ п/п	Характеристики объекта		Описание характеристик		
1	2		3		
1.	Местоположение объекта		Оренбургская область, г. Бузулук, городское кладбище		
2.	Площадь объекта +/- величина погрешности определения площади (P +/- Дельта P)		1489 м ² +/- 1 м ²		
3.	Иные характеристики объекта				
Сведения о местоположении границ объекта					
1. Система координат МСК-56, зона 1					
2. Сведения о характерных точках границ объекта					
Обозначение характерных точек границ	Координаты, м		Метод определения координат характерной точки	Средняя квадратическая погрешность положения характерной точки (Mt), м	Описание обозначения точки на местности (при наличии)
	X	Y			
1	2	3	4	5	6
1	540815.24	1316558.31	аналитический	0,1 м	-
2	540820.16	1316578.00	аналитический	0,1 м	-
3	540814.25	1316579.43	аналитический	0,1 м	-
4	540815.21	1316583.54	аналитический	0,1 м	-
5	540806.69	1316585.35	аналитический	0,1 м	-
6	540805.75	1316581.49	аналитический	0,1 м	-
7	540799.68	1316582.97	аналитический	0,1 м	-
8	540794.93	1316563.42	аналитический	0,1 м	-
1	540815.24	1316558.31	аналитический	0,1 м	-

Схема границ территории объекта культурного наследия регионального значения
 «Братская могила воинов Чехословацкой народной армии, умерших от ран в
 госпиталях в годы Великой Отечественной войны 1943-1945 гг.», 1943-1945 гг.
 (Оренбургская область, г. Бузулук, городское кладбище)

М 1:1000



Условные обозначения:



Объект культурного наследия регионального значения,
находящийся на государственной охране.



Границы земельных участков

56:44:1101001:3685

Кадастровые номера земельных участков



Территория объекта культурного
наследия

01

Номер характерной (поворотной)
точки границ территории
объекта культурного наследия

Режим использования территории объекта культурного наследия регионального значения «Братская могила воинов Чехословацкой народной армии, умерших от ран в госпиталях в годы Великой Отечественной войны 1943-1945 гг.», 1943-1945 гг. (Оренбургская область, г. Бузулук, городское кладбище)

Режим использования территории объекта культурного наследия.

В границах территории объекта культурного наследия разрешается:

- 1) проведение работ по сохранению Объекта;
- 2) ведение хозяйственной деятельности, не противоречащей требованиям обеспечения сохранности Объекта и позволяющей обеспечить функционирование Объекта в современных условиях;
- 3) проведение работ по благоустройству территории, в том числе устройство наружной подсветки территории Объекта, установка малых архитектурных форм, ограждений, не препятствующих восприятию Объекта;
- 4) проведение мероприятий по обеспечению пожарной и экологической безопасности Объекта.

В границах территории объекта культурного наследия запрещается:

- 1) строительство объектов капитального строительства и увеличение объемно-пространственных характеристик, существующих на территории объекта культурного наследия объектов капитального строительства;
 - 2) проведение земляных, строительных, мелиоративных и иных работ, за исключением:
 - работ по сохранению объекта культурного наследия или его отдельных элементов, сохранению историко-градостроительной или природной среды объекта культурного наследия;
 - работ по благоустройству территории объекта культурного наследия, которые осуществляются при условии соблюдения мер по обеспечению сохранности объекта культурного наследия;
 - мероприятий по музеефикации объекта культурного наследия, которые осуществляются при условии соблюдения мер по обеспечению сохранности объекта культурного наследия;
 - устройства ограждений с несплошным (визуально проницаемым) заполнением, которые осуществляются при условии соблюдения мер по обеспечению сохранности объекта культурного наследия;
 - научно-исследовательских и изыскательских работ, в том числе по изучению культурного слоя;
 - размещения наружной рекламы, содержащей исключительно информацию о проводимых на объектах культурного наследия и их территориях театрально-зрелищных, культурно-просветительских и воспитательно-патриотических мероприятий, или исключительно информацию об указанных мероприятиях и одновременное упоминание об определенном лице как о спонсоре данного мероприятия при условии, если такому упоминанию отведено не более десяти процентов рекламной площади (пространства).
-