



**ИНСПЕКЦИЯ  
ГОСУДАРСТВЕННОЙ ОХРАНЫ  
ОБЪЕКТОВ КУЛЬТУРНОГО  
НАСЛЕДИЯ ОРЕНБУРГСКОЙ  
ОБЛАСТИ**

**П Р И К А З**

20.07.2023 № 01-08-279

г. Оренбург

О включении выявленного объекта культурного наследия в единый государственный реестр объектов культурного наследия (памятников истории и культуры) народов Российской Федерации, об утверждении предмета охраны, границ и режима использования территории объекта культурного наследия

В соответствии со статьями 3.1, 18 Федерального закона от 25.06.2002 № 73-ФЗ «Об объектах культурного наследия (памятниках истории и культуры) народов Российской Федерации», статьей 5 Закона Оренбургской области от 03.07.2013 № 1678/503-V-ОЗ «Об объектах культурного наследия (памятниках истории и культуры) народов Российской Федерации, расположенных на территории Оренбургской области», Положением об инспекции государственной охраны объектов культурного наследия Оренбургской области, утвержденным указом Губернатора Оренбургской области от 15.11.2018 № 612-ук, на основании акта государственной историко-культурной экспертизы от 20.11.2021 (эксперт Науменко Г.И., приказ Министерства культуры Российской Федерации об аттестации от 25.08.2020 № 996)

п р и к а з ы в а ю:

1. Включить в единый государственный реестр объектов культурного наследия (памятников истории и культуры) народов Российской Федерации выявленный объект культурного наследия «Дом жилой городской усадьбы В.П. Бородина. Эклектика. 1-ое десят. XX в.» (Оренбургская область, г. Оренбург, ул. Пролетарская, 53) в качестве объекта культурного наследия регионального значения (вид – памятник) с наименованием «Жилой дом городской усадьбы войскового старшины Оренбургского казачьего войска

В.П. Бородина», 1875 год, рубеж XIX-XX веков, расположенного по адресу: Оренбургская область, г. Оренбург, ул. Пролетарская, 53.

2. Утвердить предмет охраны объекта культурного наследия регионального значения (вид – памятник) «Жилой дом городской усадьбы войскового старшины Оренбургского казачьего войска В.П. Бородина», 1875 год, рубеж XIX-XX веков (Оренбургская область, г. Оренбург, ул. Пролетарская, 53) согласно приложению № 1 к настоящему приказу.

3. Утвердить границы территории объекта культурного наследия регионального значения (вид – памятник) «Жилой дом городской усадьбы войскового старшины Оренбургского казачьего войска В.П. Бородина», 1875 год, рубеж XIX-XX веков (Оренбургская область, г. Оренбург, ул. Пролетарская, 53) и режим ее использования согласно приложению № 2 к настоящему приказу.

4. Исключить выявленный объект культурного наследия «Дом жилой городской усадьбы В.П. Бородина. Эклектика. 1-ое десят. XX в.» (Оренбургская область, г. Оренбург, ул. Пролетарская, 53) из Перечня выявленных объектов культурного наследия Оренбургской области.

5. Настоящий приказ вступает в силу после его опубликования на Портале официального опубликования нормативных правовых актов Оренбургской области и органов исполнительной власти Оренбургской области ([www.pravo.orb.ru](http://www.pravo.orb.ru)).

Начальник инспекции



К.А. Летяго

Приложение № 1  
к приказу инспекции  
государственной охраны  
объектов культурного наследия  
Оренбургской области  
от «20». 07.2023 г. № ОА-ОС-279

Предмет охраны объекта культурного наследия регионального значения (вид – памятник) «Жилой дом городской усадьбы войскового старшины Оренбургского казачьего войска В.П. Бородина», 1875 год, рубеж XIX-XX веков (Оренбургская область, г. Оренбург, ул. Пролетарская, 53)

1. Местоположение и градостроительные характеристики здания 1875 года, рубежа XIX – XX веков, выходящего на красную линию Пролетарской улицы, участвующего в формировании фронта её застройки, поддерживающего южную границу территории утраченной Воскресенской церкви, его роль в композиционно-планировочной структуре домовладения, квартала и в окружающей исторической застройке.
2. Объёмно-пространственная композиция одноэтажного деревянного, частью с каменным полуподвалом дома 1875 года, рубежа XIX-XX веков, облицованного кирпичом, в том числе его габариты, высотные отметки по венчающим карнизам.
3. Вальмовая крыша 1875 года, рубежа XIX-XX веков, её конфигурация, деревянные конструкции, высотные отметки, чердачные окна, печные трубы; покрытие листовым железом.
4. Композиционное решение и архитектурно-художественное оформление фасадов 1875 года, рубежа XIX-XX веков, в том числе местоположение, форма, размер и оформление белокаменного цоколя, оконных проемов с лучковыми и прямыми перемычками полуподвального и первого этажей с рамочными профилированными наличниками с сандриками, стеновые и угловые лопатки, междуэтажный карниз, венчающий карниз с сухариками.
5. Материал и характер отделки фасадных поверхностей 1875 года, рубежа XIX-XX веков (белый камень цоколя, открытая кирпичная кладка стен).
6. Колористическое решение фасадов рубежа XIX-XX веков.
7. Материал, конструкция, архитектурное оформление и колористическое решение столярных заполнений окон, скобяной прибор рубежа XIX-XX веков.
8. Пространственно-планировочная структура интерьеров в пределах капитальных стен, перекрытий и перегородок 1875 года, рубежа XIX-XX веков.

9. Конструкция и материал капитальных стен и перекрытий 1875 года, рубежа XIX-XX веков.

10. Архитектурно-художественное оформление интерьеров конца XIX – начала XX веков (уточняется по результатам реставрационных исследований).

11. Печи конца XIX – начала XX веков (уточняется по результатам реставрационных исследований).

---

Приложение № 2  
к приказу инспекции  
государственной охраны  
объектов культурного наследия  
Оренбургской области  
от «20». 07.2023 г. № ОГ-ОГ-279

Границы территории объекта культурного наследия регионального значения  
(вид – памятник) «Жилой дом городской усадьбы войскового старшины  
Оренбургского казачьего войска В.П. Бородина», 1875 год, рубеж XIX-XX  
веков (Оренбургская область, г. Оренбург, ул. Пролетарская, 53)  
и режим ее использования

Границы территории объекта культурного наследия регионального значения «Жилой дом городской усадьбы войскового старшины Оренбургского казачьего войска В.П. Бородина», 1875 год, рубеж XIX-XX веков, расположенного по адресу: Оренбургская область, г. Оренбург, ул. Пролетарская, 53, определены в границах земельного участка с кадастровым номером 56:44:0445011:20 и проходят вдоль границ земельного участка по точкам 1 – 5 (см. схему границ). Точка 1 расположена на северо-западном углу участка. Остальные точки по углам здания и земельного участка в направлении по часовой стрелке.

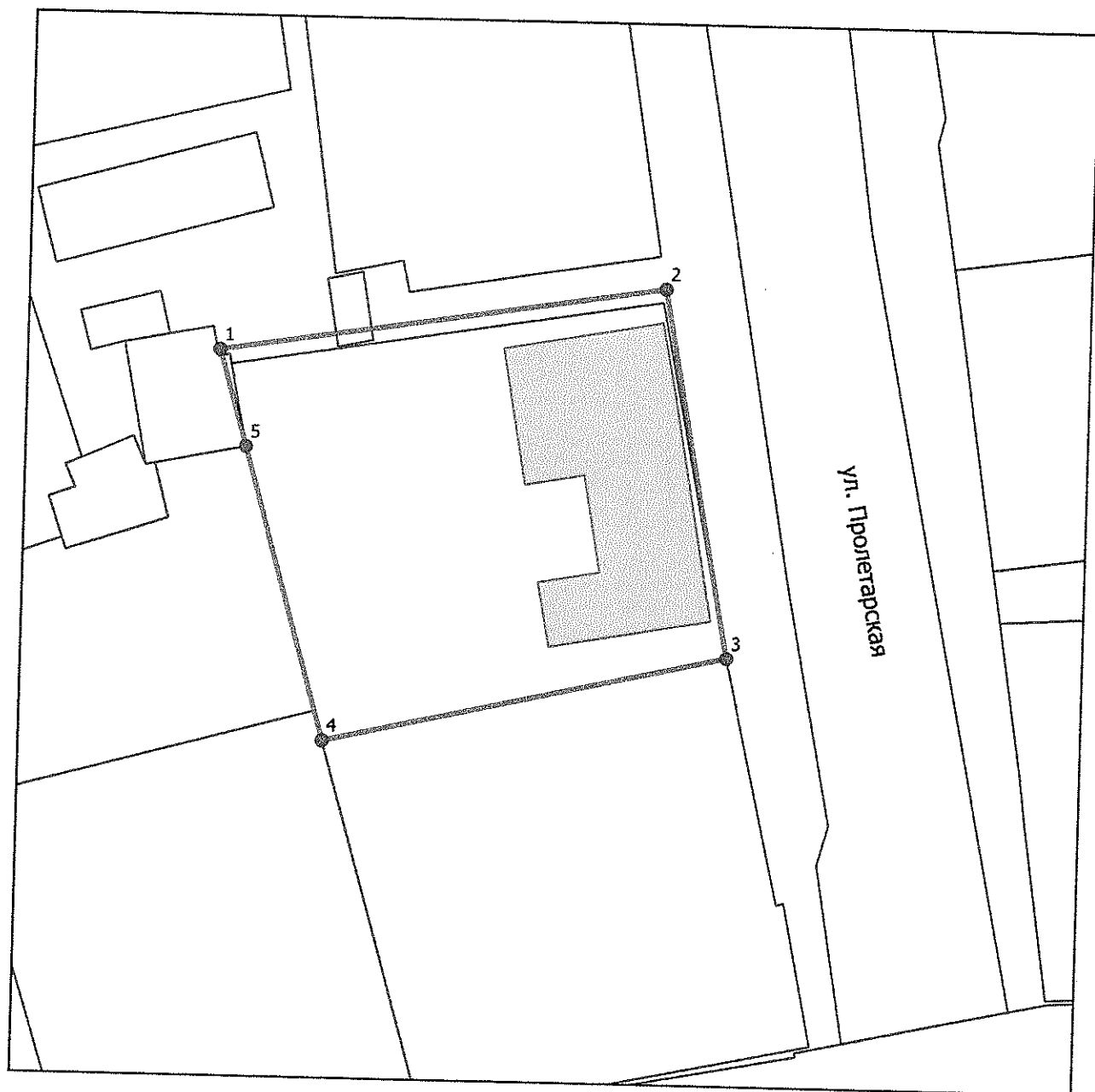
Сведения об объекте		
№ п/п	Характеристики объекта	Описание характеристик
1.	Местоположение объекта	Оренбургская область, г. Оренбург, ул. Пролетарская, 53
2.	Площадь объекта +/- величина погрешности определения площади (P+/- Дельта P)	1178.70 кв.м
3.	Иные характеристики	—

Перечень координат поворотных (характерных) точек границ территории  
объекта культурного наследия





Сведения о местоположении границ объекта					
1. Система координат МСК-56, зона 2					
2. Сведения о характерных точках границ территории					
Обозначение характерных точек части границы	Координаты, м		Метод определения координат характерной точки	Средняя квадратическая погрешность положения характерной точки (Mt), м	Описание обозначения точки на местности (при наличии)
	X	Y			
1	428588.83	2304497.30	метод спутниковых	0,10	—

Сведения о местоположении границ объекта					
1. Система координат МСК-56, зона 2					
2. Сведения о характерных точках границ территории					
Обозначение характерных точек части границы	Координаты, м		Метод определения координат характерной точки	Средняя квадратическая погрешность положения характерной точки (Mt), м	Описание обозначения точки на местности (при наличии)
	X	Y			
			геодезических измерений		
2	428594.69	2304534.50	метод спутниковых геодезических измерений	0,10	—
3	428563.75	2304540.37	метод спутниковых геодезических измерений	0,10	—
4	428556.12	2304506.71	метод спутниковых геодезических измерений	0,10	—
5	428580.71	2304499.66	метод спутниковых геодезических измерений	0,10	—
1	428588.83	2304497.30	метод спутниковых геодезических измерений	0,10	—

Схема границ территории объекта культурного наследия  
М 1:1000



**Условные обозначения**

-  Объект культурного наследия регионального значения
-  Территория объекта культурного наследия
-  Характерные (поворотные) точки границ территории объекта культурного наследия
-  Границы кадастровых участков

1. Территория объекта культурного наследия регионального значения (вид – памятник) «Жилой дом городской усадьбы войскового старшины Оренбургского казачьего войска В.П. Бородина», 1875 год, рубеж XIX-XX веков, расположенного по адресу: Оренбургская область, г. Оренбург, ул. Пролетарская, 53 (далее – Объект), относится к землям историко-культурного назначения.

2. На территории Объекта разрешается:

2.1. Проведение работ по сохранению объекта культурного наследия: консервации, ремонту, реставрации, приспособлению объектов культурного наследия для современного использования, включающих в себя научно-исследовательские, изыскательские, проектные и производственные работы, научное руководство, технический и авторский надзор за проведением этих работ.

2.2. Воссоздание, в случае утраты объекта культурного наследия, осуществляемое посредством его реставрации.

2.3. Направленное на сохранение, использование и популяризацию объектов культурного наследия, восстановление историко-градостроительной среды территории Объекта путём проведения работ по ремонту, капитальному ремонту, реконструкции, приспособлению для современного использования объектов историко-градостроительной среды и объектов современного капитального строительства без увеличения их объёмно-пространственных характеристик с использованием традиционных цветовых сочетаний и материалов (белого камня, кирпича, дерева, кровельного железа, иных материалов) и материалов, имитирующих натуральные.

2.4. Проведение работ по благоустройству территории Объекта, включая восстановление традиционных элементов благоустройства и оборудования, малых архитектурных форм – мощения, ворот, оград, решеток, осветительных приборов, кованых козырьков и навесов, дверей и т.д.; восстановление исторического характера озеленения территории с учетом наилучшего визуального восприятия объекта культурного наследия, соблюдения высотных соотношений, плотности посадок зеленых насаждений, обеспечивающих максимальное раскрытие и восприятие памятника.

2.5. Проведение научных исследований, в том числе археологических.

2.6. Ведение мониторинга состояния объекта культурного наследия и его территории региональным органом охраны объектов культурного наследия в целях своевременного изменения данных об объектах культурного наследия, включенных в реестр.

2.7. Размещение информационных надписей и обозначений, непосредственно относящихся к объекту культурного наследия.

2.8. Ведение хозяйственной деятельности, не противоречащей требованиям обеспечения сохранности объекта культурного наследия и



позволяющей обеспечить функционирование объекта культурного наследия в современных условиях, в том числе прокладка, ремонт, реконструкция и размещение подземных объектов инженерной инфраструктуры, необходимых для восстановления, сохранения, функционирования объекта культурного наследия, с последующей рекультивацией нарушенных участков.

2.9. Снос диссонирующих построек на территории Объекта в установленном законом порядке.

2.10. Ремонт нейтральных и диссонирующих зданий и сооружений без изменения их объемно-пространственных характеристик с адаптацией архитектурно-стилистических решений фасадов.

3. На территории Объекта запрещается:

3.1. Проектирование и проведение земляных, строительных, мелиоративных, хозяйственных и иных работ, за исключением работ по сохранению объектов культурного наследия и их территорий, а также хозяйственной деятельности, не нарушающей целостности объектов культурного наследия и не создающей угрозы их повреждения, разрушения или уничтожения.

3.2. Осуществление всех видов земляных работ без проведения археологических полевых работ в порядке, предусмотренном законодательством Российской Федерации в сфере государственной охраны объектов культурного наследия.

3.3. Снос объектов культурного наследия.

3.4. Возведение объектов капитального строительства.

3.5. Увеличение объемно-пространственных характеристик объектов капитального строительства, существующих на территории памятника.

3.6. Проведение работ, изменяющих предмет охраны объектов культурного наследия либо ухудшающих условия, необходимые для сохранности объектов культурного наследия.

3.7. Прокладка наземных и воздушных инженерных коммуникаций.

3.8. Прокладка подземных инженерных коммуникаций, не относящихся к объектам культурного наследия.

3.9. Устройство открытых автостоянок и объектов транспортной инфраструктуры.

3.10. Установка наружной рекламы, за исключением содержащей исключительно информацию о проведении на объектах культурного наследия, их территориях театрально-зрелищных, культурно-просветительских и зрелищно-развлекательных мероприятий.

3.11. Осуществление любых градостроительных мероприятий, нарушающих или искажающих условия визуального восприятия и зону композиционного влияния объекта культурного наследия.

3.12. Установка на уличных фасадах, крышах зданий и сооружений любых технических объектов и элементов: блоков кондиционеров, антенн, мачтовых конструкций и других технических устройств.

3.13. Размещение объектов и предприятий, связанных с неблагоприятным для объекта культурного наследия температурно-влажностным режимом и применением химически активных, взрывоопасных и пожароопасных веществ.

3.14. Осуществление мероприятий, создающих повышенные динамические и вибрационные нагрузки на основания и фундаменты зданий и сооружений, за исключением производства технически необходимых работ, при условии предварительного проведения инженерных исследований и мониторинга попадающих в опасную зону зданий и сооружений и обеспечения безопасности последних.

---