



**МИНИСТЕРСТВО АРХИТЕКТУРЫ И ПРОСТРАНСТВЕННО-
ГРАДОСТРОИТЕЛЬНОГО РАЗВИТИЯ ОРЕНБУРГСКОЙ ОБЛАСТИ**

РАСПОРЯЖЕНИЕ

20.02.2023

г. Оренбург

№ 2-р

Об утверждении проекта планировки территории, проекта межевания территории для размещения объектов инфраструктуры и иных объектов, предназначенных для обеспечения функционирования особой экономической зоны промышленно-производственного типа, расположенной на территории Оренбургской области (площадка в г. Оренбурге)

На основании статей 8.2, 45, 46 Градостроительного кодекса Российской Федерации, Закона Оренбургской области от 16.03.2017 № 1037/233-IV-ОЗ «О градостроительной деятельности на территории Оренбургской области», Закона Оренбургской области от 24.12.2020 № 2564/720-VI-ОЗ «О перераспределении отдельных полномочий в области градостроительной деятельности между органами местного самоуправления муниципального образования город Оренбург Оренбургской области и органами государственной власти Оренбургской области», постановления Правительства Оренбургской области от 29.03.2021 № 200-пп «Об утверждении положения о реализации органами исполнительной власти Оренбургской области отдельных полномочий в области градостроительной деятельности, перераспределенных Законом Оренбургской области «О перераспределении отдельных полномочий в области градостроительной деятельности между органами местного самоуправления муниципального образования город Оренбург Оренбургской области и органами государственной власти Оренбургской области», постановления Правительства Оренбургской области от 28.03.2022 № 267-пп «Об органах исполнительной власти Оренбургской области, уполномоченных на осуществление отдельных полномочий по управлению особой экономической зоной промышленно-производственного типа «Оренбуржье», созданной на территориях муниципальных образований город Оренбург и город Орск Оренбургской области», постановления Главы города Оренбурга от 23.12.2022 № 91-п «О проведении публичных слушаний по проекту планировки территории, проекту межевания территории для размещения объектов инфраструктуры и иных объектов, предназначенных для обеспечения функционирования особой экономической зоны промышленно-производственного

типа, расположенной на территории Оренбургской области (площадка в г. Оренбурге)», протокола публичных слушаний от 19.01.2023, заключения о результатах публичных слушаний от 19.01.2023 по проекту планировки территории, проекту межевания территории для размещения объектов инфраструктуры и иных объектов, предназначенных для обеспечения функционирования особой экономической зоны промышленно-производственного типа, расположенной на территории Оренбургской области (площадка в г. Оренбурге), опубликованных в газете «Вечерний Оренбург» от 25.01.2023 № 5, заявления АО «ОЭЗ ППТ «Оренбуржье» от 15.11.2022 № КРОО/136/ВнД:

1. Утвердить проект планировки территории для размещения объектов инфраструктуры и иных объектов, предназначенных для обеспечения функционирования особой экономической зоны промышленно-производственного типа, расположенной на территории Оренбургской области (площадка в г. Оренбурге), (далее – территория) в составе:

1) чертежа планировки территории с отображением красных линий согласно приложению № 1;

2) чертежа планировки территории с отображением границ существующих и планируемых элементов планировочной структуры согласно приложению № 2;

3) чертежа планировки территории с отображением границ зон планируемого размещения объектов капитального строительства согласно приложению № 3;

4) положения о характеристиках планируемого развития территории, в том числе о плотности и параметрах застройки территории (в пределах, установленных градостроительным регламентом), о характеристиках объектов капитального строительства жилого, производственного, общественно-делового и иного назначения и необходимых для функционирования таких объектов и обеспечения жизнедеятельности граждан объектов коммунальной, транспортной, социальной инфраструктур, в том числе объектов, включенных в программы комплексного развития систем коммунальной инфраструктуры, программы комплексного развития социальной инфраструктуры и необходимых для развития территории границах элемента планировочной структуры согласно приложению № 4;

5) положения об очередности планируемого развития территории, содержащего этапы проектирования, строительства, реконструкции объектов капитального строительства жилого, производственного, общественно-делового и иного назначения и этапы строительства, реконструкции необходимых для функционирования таких объектов и обеспечения жизнедеятельности граждан объектов коммунальной, транспортной, социальной инфраструктур, в том числе объектов, включенных в программы комплексного развития систем коммунальной инфраструктуры, программы комплексного развития транспортной инфраструктуры, программы комплексного развития социальной инфраструктуры согласно приложению № 5.

2. Утвердить проект межевания территории для размещения объектов инфраструктуры и иных объектов, предназначенных для обеспечения функционирования особой экономической зоны промышленно-производственного типа, расположенной на территории Оренбургской области (площадка в г. Оренбурге), (далее – территория) в составе:

1) текстовой части проекта межевания территории с указанием перечня и сведений о площади образуемых земельных участков, в том числе возможных способов их образования, перечня и сведений о площади образуемых земельных участков, которые будут отнесены к территориям общего пользования или имуществу общего пользования, в том числе в отношении которых предполагаются резервирование и (или) изъятие для государственных или муниципальных нужд, видов разрешенного использования образуемых земельных участков, сведений о границах территории, в отношении которой утвержден проект межевания, содержащих перечень координат характерных точек этих границ в системе координат, используемой для ведения Единого государственного реестра недвижимости согласно приложению № 6;

2) чертежа межевания территории с отображением границ существующих и планируемых элементов планировочной структуры согласно приложению № 7;

3) чертежа межевания территории с отображением красных линий, линий отступа от красных линий в целях определения места допустимого размещения зданий, строений, сооружений согласно приложению № 8;

4) чертежа межевания территории с отображением границ образуемых и (или) изменяемых земельных участков, условных номеров образуемых земельных участков, в том числе в отношении которых предполагаются их резервирование и (или) изъятие для государственных или муниципальных нужд согласно приложению № 9;

5) чертежа межевания территории с отображением границ зон действия публичных сервитутов согласно приложению № 10.

3. Внести изменения в проект планировки и проект межевания территории, ограниченной ул. Тихой, шоссе Загородным, продолжением улицы Автомобилистов, перспективной магистралью общего значения (регулируемого движения), утвержденный постановлением администрации города Оренбурга № 2690-п от 14.11.2014, в части исключения из границ проектирования земельного участка с кадастровым номером 56:44:0103001:1356, утвердив чертеж межевания территории с отображением границ образуемых и (или) изменяемых земельных участков, условных номеров образуемых земельных участков, в том числе в отношении которых предполагаются их резервирование и (или) изъятие для государственных или муниципальных нужд согласно приложению № 11 к настоящему распоряжению.

4. Настоящее распоряжение подлежит опубликованию на Портале официального опубликования нормативных правовых актов Оренбургской области и органов исполнительной власти Оренбургской области www.pravo.orb.ru (далее - портал) и размещению на сайте минархитектуры Оренбургской области в информационно-коммуникационной сети «Интернет» в течение пяти рабочих дней со дня издания.

5. Настоящее распоряжение подлежит направлению в администрацию города Оренбурга в течение 3 рабочих дней со дня принятия такого решения

для опубликования информации о принятии такого решения на Интернет-портале города Оренбурга с указанием сведений об опубликовании решения на портале.

6. Настоящее распоряжение вступает в силу после его официального опубликования.

7. Контроль за исполнением настоящего распоряжения оставляю за собой.

Заместитель министра




Т.П. Тимошина

Приложение № 3
к распоряжению министерства архитектуры и
пространственно – градостроительного развития
Оренбургской области
от 16.02.2023 № 2-р

ЧЕРТЕЖ

планировки территории с отображением границ зон планируемого размещения объектов капитального строительства



Приложение № 4
к распоряжению министерства
архитектуры и пространственно –
градостроительного развития
Оренбургской области
от 20.02.2013 № Л-Р

ПОЛОЖЕНИЕ

о характеристиках планируемого развития территории, в том числе о плотности и параметрах застройки территории (в пределах, установленных градостроительным регламентом), о характеристиках объектов капитального строительства жилого, производственного, общественно-делового и иного назначения и необходимых для функционирования таких объектов и обеспечения жизнедеятельности граждан объектов коммунальной, транспортной, социальной инфраструктур, в том числе объектов, включенных в программы комплексного развития систем коммунальной инфраструктуры, программы комплексного развития социальной инфраструктуры и необходимых для развития территории границах элемента планировочной структуры

Характеристики и параметры планируемого развития элементов планировочной структуры

Наименование ЭПС	Тип ЭПС	Площадь, га
1	2	3
Квартал 1	Квартал	3.08
Квартал 2	Квартал	4.81
Квартал 3	Квартал	36.70
Квартал 4	Квартал	66.56
Квартал 5	Квартал	2.00
Квартал 6	Квартал	5.56
Квартал 7	Квартал	48.97
Квартал 8	Квартал	60.03
Квартал 9	Квартал	71.71
Квартал 10	Квартал	3.58
Квартал 11	Квартал	10.65
Квартал 12	Квартал	26.56
Итого по кварталам	—	340.21
УДС-1	Улично-дорожная сеть	16.24
УДС-2	Улично-дорожная сеть	20.07
УДС-3	Улично-дорожная сеть	0.75
Итого по улично-дорожной сети	—	37.06
ЛИН-1	Территория, занятая линейным объектом и (или) предназначенная для размещения линейного объекта	0.68
ЛИН-2	Территория, занятая линейным объектом и (или) предназначенная для размещения линейного объекта	2.05
ЛИН-3	Территория, занятая линейным	0.76

1	2	3
	объектом и (или) предназначенная для размещения линейного объекта	
ЛИН-4	Территория, занятая линейным объектом и (или) предназначенная для размещения линейного объекта	2,42
Итого по территории, занятой линейным объектом и (или) предназначенная для размещения линейного объекта	—	5,91
Итого по ЭПС	—	383,18

Основные технико-экономические показатели градостроительного развития проектируемой территории

№	Наименование показателя	Единица измерения	Показатель	Примечания
1	2	3	4	5
1. Элементы планировочной структуры				
1	Площадь территории, всего	га	383,18	100 %
	В том числе:	—	—	—
	Кварталы территории ОЭЗ	га	340,21	88,8 %
	Улично-дорожная сеть	га	37,06	9,7 %
	Территория, занятая линейным объектом и (или) предназначенная для размещения линейного объекта, за исключением элементов планировочной структуры, относящихся к улично-дорожной сети	га	5,91	1,5 %
2. Зоны планируемого размещения объектов капитального строительства				
2	зона производственной деятельности (II класса опасности в соответствии с санитарной классификацией)	га	150,79	—
	зона производственной деятельности (III класса опасности в соответствии с санитарной классификацией)	га	17,22	—
	зона производственной деятельности (IV-V класса опасности в соответствии с санитарной классификацией)	га	44,35	—
	зона логистической инфраструктуры	га	100,22	—
	зона таможенной инфраструктуры	га	1,82	—
	зона административных зданий	га	3,14	—
	зона объектов инженерной инфраструктуры	га	16,17	—
	зона объектов хранения автотранспорта	га	3,23	—
	зона объектов улично-дорожной сети	га	35,40	—
3. Параметры застройки				
3	Общая поэтажная площадь объектов	м ²	1136793	—
	Общая площадь застройки	м ²	1131348	—
	Коэффициент застройки для участков резидентов	—	Максимум 0,6	—
4. Транспортная инфраструктура				
4	Протяженность планируемых улиц в границах ОЭЗ	м	7970	—
	Протяженность планируемых подъездных дорог к ОЭЗ	м	5490	—
	Подъездные железнодорожные пути необщего пользования	м	8700	—

1	2	3	4	5
5. Инженерно-техническое и коммунальное обеспечение				
5.1	Водопотребление	м ³ /сут.	14938	—
5.2	Водоотведение хозяйственно-бытовое	м ³ /сут.	14938	—
5.3	Водоотведение дождевое	м ³ /сут.	8238,57	—
5.4	Расчетная электрическая нагрузка	МВт	82,96	—
5.5	Часовой расход газа	м ³ /час	14991,3	—
5.6	Водопровод хозяйственно-питьевой и противопожарный (внутриплощадочные сети)	м	16300	—
5.7	Водопровод подводящий	м	2470 (двухниточный)	—
5.8	Канализация хозяйственно-бытовая самотечная (внутриплощадочные сети)	м	8600	—
5.9	Канализация хозяйственно-бытовая напорная (внутриплощадочные сети)	м	1500 (двухниточная)	—
5.10	Канализация хозяйственно-бытовая (от КНС до точки подключения)	м	3200	—
5.11	Линейная канализация	м	12000	—
5.12	Очистные сооружения дождевой канализации	ед.	1	—
5.13	КНС	ед.	3	—
5.14	Газопровод среднего давления	м	6850	—
5.15	Газопровод высокого давления	м	100	—
5.16	Газораспределительный пункт	ед.	2	—
5.17	Линия электропередачи 10 кВ кабельная (внутриплощадочные сети)	м	10370	—
5.18	Линия электропередачи 10 кВ (подводящие сети)	м	8500	—
5.19	Линия электропередачи 0,4 кВ кабельная	м	10050	—
5.20	Линия связи кабельная (внутриплощадочные сети)	м	9800	—
5.21	Линия связи кабельная (подводящие сети)	м	7800	—
5.22	Трансформаторная подстанция (ТП) 10/0,4 кВ	ед.	3	—
5.23	Распределительная подстанция (РТП)	ед.	9	—
5.24	ПС 110/10 кВ	ед.	1	—
5.25	Солнечная электростанция	ед.	1	—
5.26	Башня сотовой связи	ед.	1	—

Нумерация, перечень, наименование и параметры зон планируемого размещения объектов капитального строительства

Номер ЗПР	Наименование ЗПР	Площадь, га	Наименование ЭПС, в границах которого размещается ЗПР ОКС	Номер ОКС	Наименование объектов капитального строительства	Площадь застройки, кв. м	Этажность	Полная площадь здания, кв. м	Процент застройки максимально допустимый, %	Процент озеленения максимально допустимый, %	Высота ОКС максимально допустимая, м	Коэффициент застройки по Проекту	Коэффициент плотности застройки по Проекту
1	2	3	4	5	6	7	8	9	10	11	12	13	14
ЗПР 1	зона административных зданий	2.82	К-1	1.1	Центр проведения практических занятий по программам WorldSkills (проектируемый)	2500	1	2500	60	15	25	0.10	0.11
				1.2	Административно – деловой центр (проектируемый)	334	2	668					
ЗПР 2	зона административных зданий	0.32	К-4	2.1	Инженерно-инфраструктурный центр (проектируемый)	175	1	175	60	15	25	0.05	0.05
ЗПР 3	зона таможенной инфраструктуры	1.82	К-2	3.1	Административно-бытовой корпус со складским помещением (проектируемый)	711	2	1422	60	15	25	0.04	0.04
ЗПР 4	зона логистической инфраструктуры	12.60	К-4	4.1	Складское здание (строящееся)	31115	1	31115				0.25	0.25
ЗПР 5	зона логистической инфраструктуры	61.06	К-4	5.1	Складское здание (проектируемое)	25000	1	25000	60	15	25	0.16	0.16
				5.2	Складское здание (проектируемое)	25000	1	25000					
				5.3	Оптово-распределительный центр (проектируемый)	25000	1	25000					
				5.4	Кросс-док (проектируемый)	3000	1	3000					
				5.5	Кросс-док (проектируемый)	5000	1	5000					
				5.6	Складское здание (проектируемое)	7776	1	7776					
				5.7	Административно-бытовой корпус (проектируемый)	4400	2	8800					
ЗПР 6	зона логистической инфраструктуры	26.56	К-12	6.1	Складское здание (проектируемое)	93797	1	93797	60	15	25	0.35	0.35
				6.2	Трансформаторный пункт (проектируемый)	30	1	30					
ЗПР 7	зона производственной деятельности (II класса опасности в соответствии с санитарной классификацией)	4.18	К-6	7.1	Производственное здание (проектируемое)	17644	1	17644	60	15	25	0.42	0.42
ЗПР 8	зона производственной деятельности (II класса опасности в соответствии с санитарной классификацией)	14.35	К-3	8.1	Производственное здание (проектируемое)	38880	1	38880	60	15	25	0.27	0.27
ЗПР 9	зона производственной деятельности (II класса опасности в соответствии с санитарной классификацией)	21.41	К-7	9.1	Производственное здание (проектируемое)	51840	1	51840	60	15	25	0.42	0.42
				9.2	Производственное здание (проектируемое)	38880	1	38880					
ЗПР 10	зона производственной	14.26	К-7	10.1	Производственное здание	75840	1	75840	60	15	25	0.53	0.53

1	2	3	4	5	6	7	8	9	10	11	12	13	14
	деятельности (II класса опасности в соответствии с санитарной классификацией)				(проектируемое)								
ЗПР 11	зона производственной деятельности (II класса опасности в соответствии с санитарной классификацией)	15.76	К-8	11.1	Производственное здание (проектируемое)	80832	1	80832	60	15	25	0.51	0.51
ЗПР 12	зона производственной деятельности (II класса опасности в соответствии с санитарной классификацией)	16.01	К-8	12.1	Производственное здание (проектируемое)	80832	1	80832	60	15	25	0.50	0.50
ЗПР 13	зона производственной деятельности (II класса опасности в соответствии с санитарной классификацией)	13.39	К-8	13.1	Производственное здание (проектируемое)	81000	1	81000	60	15	25	0.60	0.60
ЗПР 14	зона производственной деятельности (II класса опасности в соответствии с санитарной классификацией)	16.91	К-9	14.1	Производственное здание (проектируемое)	51840	1	51840	60	15	25	0.31	0.31
ЗПР 15	зона производственной деятельности (II класса опасности в соответствии с санитарной классификацией)	16.79	К-9	15.1	Производственное здание (проектируемое)	82272	1	82272	60	15	25	0.49	0.49
ЗПР 16	зона производственной деятельности (II класса опасности в соответствии с санитарной классификацией)	17.73	К-9	16.1	Производственное здание (проектируемое)	82272	1	82272	60	15	25	0.46	0.46
ЗПР 17	зона производственной деятельности (III класса опасности в соответствии с санитарной классификацией)	2.43	К-8	17.1	Производственное здание (проектируемое)	4323	1	4323	60	15	25	0.18	0.18
ЗПР 18	зона производственной деятельности (III класса опасности в соответствии с санитарной классификацией)	2.43	К-8	18.1	Производственное здание (проектируемое)	4323	1	4323	60	15	25	0.18	0.18
ЗПР 19	зона производственной деятельности (III класса опасности в соответствии с санитарной классификацией)	9.36	К-3	19.1	Производственное здание (проектируемое)	29408	1	29408	60	15	25	0.31	0.31
ЗПР 20	зона производственной деятельности (III класса опасности в соответствии с санитарной классификацией)	2.99	К-2	20.1	Производственное здание (проектируемое)	7000	1	7000	60	15	25	0.23	0.23
ЗПР 21	зона производственной деятельности (IV - V класса опасности в	7.00	К-7	21.1	Производственное здание (проектируемое)	25661	1	25661	60	15	25	0.37	0.37

1	2	3	4	5	6	7	8	9	10	11	12	13	14
	соответствии с санитарной классификацией)												
ЗПР 22	зона производственной деятельности (IV - V класса опасности в соответствии с санитарной классификацией)	6.04	К-7	22.1	Производственное здание (проектируемое)	19829	1	19829	60	15	25	0.33	0.33
ЗПР 23	зона производственной деятельности (IV - V класса опасности в соответствии с санитарной классификацией)	2.43	К-8	23.1	Производственное здание (проектируемое)	4323	1	4323	60	15	25	0.18	0.18
ЗПР 24	зона производственной деятельности (IV - V класса опасности в соответствии с санитарной классификацией)	4.52	К-8	24.1	Производственное здание (проектируемое)	14399	1	14399	60	15	25	0.32	0.32
ЗПР 25	зона производственной деятельности (IV - V класса опасности в соответствии с санитарной классификацией)	2.43	К-8	25.1	Производственное здание (проектируемое)	4323	1	4323	60	15	25	0.18	0.18
ЗПР 26	зона производственной деятельности (IV - V класса опасности в соответствии с санитарной классификацией)	19.93	К-9	26.1	Производственное здание (проектируемое)	82272	1	82272	60	15	25	0.41	0.41
ЗПР 27	зона производственной деятельности (IV - V класса опасности в соответствии с санитарной классификацией)	2.00	К-5	27.1	Молочный комбинат "Красногорский" (строящийся)	6535	1	6535	60	15	25	0.33	0.33
ЗПР 28	зона объектов инженерной инфраструктуры	0.14	К-4	28.1	Башня сотовой связи (проектируемая)	50	1	50	80	15	80	0.04	0.04
ЗПР 29	зона объектов инженерной инфраструктуры	2.82	К-10	29.1	ПС-110/10кВ (проектируемая)	12770	1	12770	80	15	25	0.45	0.45
ЗПР 30	зона объектов инженерной инфраструктуры	9.81	К-11	30.1	Солнечная электростанция (проектируемая)	—	—	—	80	15	25		
ЗПР 31	зона объектов инженерной инфраструктуры	1.30	К-13	31.1	ЛОС линейной канализации (проектируемые)	2500	1	2500	80	15	25	0.19	0.19
ЗПР 32	зона объектов инженерной инфраструктуры	0.03	К-7	32.1	КНС (проектируемая)	100	1	100	80	15	25	0.31	0.31
ЗПР 33	зона объектов инженерной инфраструктуры	0.07	К-7	33.1	КНС (проектируемая)	100	1	100	80	15	25	0.20	0.20
				33.2	Трансформаторный пункт (проектируемый)	30	1	30					
ЗПР 34	зона объектов инженерной инфраструктуры	0.08	К-4	34.1	КНС (проектируемая)	100	1	100	80	15	25	0.16	0.16
				34.2	Трансформаторный пункт (проектируемый)	30	1	30					
ЗПР 35	зона объектов инженерной инфраструктуры	0.08	К-6	35.1	Газораспределительный пункт (проектируемый)	160	1	160	80	15	25	0.19	0.19
ЗПР 36	зона объектов инженерной инфраструктуры	0.26	К-1	36.1	РТП (проектируемый)	650	1	650	80	15	25	0.25	0.25
ЗПР 37	зона объектов инженерной инфраструктуры	0.20	К-3	37.1	РТП (проектируемый)	650	1	650	80	15	25	0.33	0.33
ЗПР 38	зона объектов инженерной	0.19	К-3	38.1	РТП (проектируемый)	650	1	650	80	15	25	0.33	0.33

1	2	3	4	5	6	7	8	9	10	11	12	13	14
	инфраструктуры												
ЗПР 39	зона объектов инженерной инфраструктуры	0.18	К-7	39.1	РТП (проектируемый)	650	1	650	80	15	25	0.37	0.37
ЗПР 40	зона объектов инженерной инфраструктуры	0.25	К-8	40.1	РТП (проектируемый)	650	1	650	80	15	25	0.26	0.26
ЗПР 41	зона объектов инженерной инфраструктуры	0.18	К-8	41.1	РТП (проектируемый)	650	1	650	80	15	25	0.37	0.37
ЗПР 42	зона объектов инженерной инфраструктуры	0.17	К-8	42.1	РТП (проектируемый)	650	1	650	80	15	25	0.37	0.37
ЗПР 43	зона объектов инженерной инфраструктуры	0.17	К-9	43.1	РТП (проектируемый)	650	1	650	80	15	25	0.37	0.37
ЗПР 44	зона объектов инженерной инфраструктуры	0.17	К-9	44.1	РТП (проектируемый)	650	1	650	80	15	25	0.37	0.37
ЗПР 45	зона объектов инженерной инфраструктуры	0.04	УДС-2	45.1	Трансформаторный пункт (проектируемый)	30	1	30	80	15	25	0.08	0.08
ЗПР 46	зона объектов инженерной инфраструктуры	0.01	УДС-2	46.1	Трансформаторный пункт (проектируемый)	30	1	30	80	15	25	0.28	0.28
ЗПР 47	зона объектов хранения автотранспорта	0.77	УДС-1	47.1	Автостоянка с пунктом досмотра (проектируемая)	—	—	—	Не нормируется	Не нормируется	Не нормируется	—	—
ЗПР 48	зона объектов хранения автотранспорта	0.86	УДС-2	48.1	Автостоянка (проектируемая)	—	—	—	Не нормируется	Не нормируется	Не нормируется	—	—
ЗПР 49	зона объектов хранения автотранспорта	0.84	К-11	49.1	Автостоянка с пунктом досмотра (проектируемая)	—	—	—	Не нормируется	Не нормируется	Не нормируется	—	—
ЗПР 50	зона объектов хранения автотранспорта	0.76	К-10	50.1	Автостоянка (проектируемая)	—	—	—	Не нормируется	Не нормируется	Не нормируется	—	—
ЗПР 51	зона объектов улично-дорожной сети	15.46	УДС-1	51.1	Контрольно-пропускной пункт (проектируемый)	400	1	400	Не нормируется	Не нормируется	Не нормируется	—	—
ЗПР 52	зона объектов улично-дорожной сети	19.19	УДС-2	52.1	Контрольно-пропускной пункт (проектируемый)	400	1	400	Не нормируется	Не нормируется	Не нормируется	—	—
ЗПР 53	зона объектов улично-дорожной сети	0.75	УДС-3	53.1	Контрольно-пропускной пункт (проектируемый)	400	1	400	Не нормируется	Не нормируется	Не нормируется	—	—

Нумерация, перечень и наименование зон планируемого размещения объектов капитального строительства регионального значения

Номер ЗПР	Наименование ЗПР	Площадь, га	Наименование ЭПС, в границах которого размещается ЗПР ОКС
1	2	3	4
ЗПР 1	зона административных зданий	2.82	К-1
ЗПР 2	зона административных зданий	0.32	К-4
ЗПР 3	зона таможенной инфраструктуры	1.82	К-2
ЗПР 4	зона логистической инфраструктуры	12.60	К-4
ЗПР 5	зона логистической инфраструктуры	61.06	К-4
ЗПР 6	зона логистической инфраструктуры	26.56	К-12
ЗПР 7	зона производственной деятельности (II класса опасности в соответствии с санитарной классификацией)	4.18	К-6
ЗПР 8	зона производственной деятельности (II класса опасности в соответствии с санитарной классификацией)	14.35	К-3
ЗПР 9	зона производственной деятельности (II класса опасности в соответствии с санитарной классификацией)	21.41	К-7
ЗПР 10	зона производственной деятельности (II класса опасности в соответствии с санитарной классификацией)	14.26	К-7
ЗПР 11	зона производственной деятельности (II класса опасности в соответствии с санитарной классификацией)	15.76	К-8
ЗПР 12	зона производственной деятельности (II класса опасности в соответствии с санитарной классификацией)	16.01	К-8
ЗПР 13	зона производственной деятельности (II класса опасности в соответствии с санитарной классификацией)	13.39	К-8
ЗПР 14	зона производственной деятельности (II класса опасности в соответствии с санитарной классификацией)	16.91	К-9
ЗПР 15	зона производственной деятельности (II класса опасности в соответствии с санитарной классификацией)	16.79	К-9
ЗПР 16	зона производственной деятельности (II класса опасности в соответствии с санитарной классификацией)	17.73	К-9
ЗПР 17	зона производственной деятельности (III класса опасности в соответствии с санитарной классификацией)	2.43	К-8
ЗПР 18	зона производственной деятельности (III класса опасности в соответствии с санитарной классификацией)	2.43	К-8
ЗПР 19	зона производственной деятельности (III класса опасности в соответствии с санитарной классификацией)	9.36	К-3
ЗПР 20	зона производственной деятельности (III класса опасности в соответствии с санитарной классификацией)	2.99	К-2
ЗПР 21	зона производственной деятельности (IV - V класса опасности в соответствии с санитарной классификацией)	7.00	К-7
ЗПР 22	зона производственной деятельности (IV - V класса опасности в соответствии с санитарной классификацией)	6.04	К-7
ЗПР 23	зона производственной деятельности (IV - V класса опасности в соответствии с санитарной классификацией)	2.43	К-8
ЗПР 24	зона производственной деятельности (IV - V класса опасности в соответствии с санитарной классификацией)	4.52	К-8
ЗПР 25	зона производственной деятельности (IV - V класса опасности в соответствии с санитарной классификацией)	2.43	К-8
ЗПР 26	зона производственной деятельности (IV - V класса опасности в соответствии с санитарной классификацией)	19.93	К-9
ЗПР 27	зона производственной деятельности (IV - V класса опасности в соответствии с санитарной классификацией)	2.00	К-5
ЗПР 30	зона объектов инженерной инфраструктуры	9.81	К-11
ЗПР 47	зона объектов хранения автотранспорта	0.77	УДС-1
ЗПР 48	зона объектов хранения автотранспорта	0.86	УДС-2
ЗПР 49	зона объектов хранения автотранспорта	0.84	К-11
ЗПР 50	зона объектов хранения автотранспорта	0.76	К-10

Нумерация, перечень и наименование зон планируемого размещения объектов капитального строительства местного значения

Номер ЗПР	Наименование ЗПР	Площадь, га	Наименование ЭПС, в границах которого размещается ЗПР ОКС
1	2	3	4
ЗПР 28	зона объектов инженерной инфраструктуры	0.14	К-4
ЗПР 29	зона объектов инженерной инфраструктуры	2.82	К-10
ЗПР 31	зона объектов инженерной инфраструктуры	1.30	К-13
ЗПР 32	зона объектов инженерной инфраструктуры	0.03	К-7
ЗПР 33	зона объектов инженерной инфраструктуры	0.07	К-7
ЗПР 34	зона объектов инженерной инфраструктуры	0.08	К-4
ЗПР 35	зона объектов инженерной инфраструктуры	0.08	К-6
ЗПР 36	зона объектов инженерной инфраструктуры	0.26	К-1
ЗПР 37	зона объектов инженерной инфраструктуры	0.20	К-3
ЗПР 38	зона объектов инженерной инфраструктуры	0.19	К-3
ЗПР 39	зона объектов инженерной инфраструктуры	0.18	К-7
ЗПР 40	зона объектов инженерной инфраструктуры	0.25	К-8
ЗПР 41	зона объектов инженерной инфраструктуры	0.18	К-8
ЗПР 42	зона объектов инженерной инфраструктуры	0.17	К-8
ЗПР 43	зона объектов инженерной инфраструктуры	0.17	К-9
ЗПР 44	зона объектов инженерной инфраструктуры	0.17	К-9
ЗПР 45	зона объектов инженерной инфраструктуры	0.04	УДС-2
ЗПР 46	зона объектов инженерной инфраструктуры	0.01	УДС-2
ЗПР 51	зона объектов улично-дорожной сети	15.46	УДС-1
ЗПР 52	зона объектов улично-дорожной сети	19.19	УДС-2
ЗПР 53	зона объектов улично-дорожной сети	0.75	УДС-3

Перечень мероприятий по развитию городской улично-дорожной сети

Наименование	Протяженность, км	Характеристика	Планируемая стоимость, тыс. рублей *
1	2	3	4
Строительство участка обьездной дороги от Шарлыкского шоссе до ул. Автомобилистов	5,5	Магистральная улица общегородского значения 1-го класса - непрерывного движения	1 570 749.13
Продление ул. Автомобилистов на участке от загородного Шоссе до планируемого участка обьездной дороги	6,0	Магистральная улица общегородского значения 1-го класса - непрерывного движения	1 713 544.50
Реконструкция Шарлыкского шоссе на участке от Загородного шоссе до автомобильной дороги федерального значения Р239 «Оренбургский тракт» (Казань — Оренбург — Акбулак — граница с Республикой Казахстан)	14,5	Магистральная улица общегородского значения 1-го класса - непрерывного движения. Расширение до 4-6 полос	4 141 065.88
Реконструкция ул. Тихая	5,1	Магистральная улица общегородского значения 2-го класса - регулируемого движения. Расширение до 4 полос. Крайняя полоса – 4,0 м для пропуска грузового транспорта	690 790.77

Основные характеристики улично-дорожной сети

Наименование элемента улично-дорожной сети	Категория	Параметры	Протяженность, м
1	2	3	4
Улица 1	Улица в производственной зоне (основная)	4 полосы по 3,5 м, разделительная зеленая полоса – 3 м, тротуар – 2 м	390
Улица 2	Улица в производственной зоне (основная)	Около КПП – 4 полосы по 3,5 м, затем – 2 полосы по 3,5 м, тротуар – 2 м	1900
Улица 3	Улица в производственной зоне (второстепенная)	2 полосы по 3,5 м, тротуар – 2 м	130
Улица 4	Улица в производственной зоне (основная)	Около таможенной зоны – 4 полосы по 3,5 м, затем – 2 полосы по 3,5 м, тротуар – 2 м	450
Улица 5	Улица в производственной зоне (основная)	4 полосы по 3,5 м, тротуар – 2 м	600
Улица 6	Улица в производственной зоне (основная)	2 полосы по 3,5 м, тротуар – 2 м	1280
Улица 7	Улица в производственной зоне (второстепенная)	1 полоса 3,5 м, тротуар – 2 м	410
Улица 8	Улица в производственной зоне (основная)	Около КПП – 4 полосы по 3,5 м, затем 2 полосы по 3,5 м, тротуар – 2 м	1560
Улица 9	Улица в производственной зоне (основная)	2 полосы по 3,5 м, тротуар – 2 м	480
Улица 10	Улица в производственной зоне (основная)	2 полосы по 3,5 м, тротуар – 2 м	330
Улица 11	Улица в производственной зоне (основная)	2 полосы по 3,5 м, тротуар – 2 м	440
Протяженность планируемых улиц в границах ОЭЗ	–	–	7970
Подъезд 1	Подъездная дорога к производственной зоне	4 полосы по 3,5 м, разделительная зеленая полоса – 3 м, тротуар – 2 м	120
Подъезд 2	Подъездная дорога к производственной зоне	2 полосы по 3,5 м, тротуар – не предусматривается	670
Подъезд 3	Подъездная дорога к производственной зоне	2 полосы по 3,5 м, тротуар – 2 м	110
Подъезд 4	Подъездная дорога к производственной зоне	4 полосы по 3,5 м, тротуар – 2 м	10
Подъезд 5	Подъездная дорога к производственной зоне	4 полосы по 3,5 м, тротуар – 2 м	330
Подъезд 6	Подъездная дорога к производственной зоне	2 полосы по 3,5 м, тротуар – не предусматривается	1950
Подъезд 7	Подъездная дорога к производственной зоне	2 полосы по 3,5 м, тротуар – не предусматривается	2300
Протяженность планируемых дорог к ОЭЗ	–	–	5560

Ведомость расчета координат конечных и поворотных точек, планируемых к
установлению красных линий

№ поворотной точки	X (север), м	Y (восток), м	Дирекционный угол	Длина линии (м)	Угол поворота
1	2	3	4	5	6
Красная линия:		КЛ:1			
2	438528.95	2308756.06			179°18.0'
			СВ:42°47.8'	114.4	
3	438612.89	2308833.78			179°59.8'
			СВ:42°48.0'	74.05	
4	438667.22	2308884.09			91°40.3'
			ЮВ:48°52.3'	34.98	
5	438644.21	2308910.44			179°25.2'
			ЮВ:48°17.4'	76.74	
6	438593.15	2308967.73			90°0.3'
			ЮЗ:41°42.3'	270.53	
7	438391.18	2308787.75			89°22.4'
			СЗ:47°40.1'	115.87	
1	438469.21	2308702.09			90°14.2'
			СВ:42°5.7'	80.51	
2	438528.95	2308756.06			179°18.0'
Красная линия:		КЛ:2			
8	438394.18	2308839.99			90°0.0'
			СВ:41°42.3'	145.3	
9	438502.66	2308936.66			180°0.0'
			СВ:41°42.3'	88.23	
10	438568.53	2308995.36			90°0.0'
			ЮВ:48°17.6'	205.77	
11	438431.63	2309148.98			90°0.3'
			ЮЗ:41°42.1'	88.22	
12	438365.76	2309090.29			179°59.7'
			ЮЗ:41°42.3'	145.3	
13	438257.28	2308993.62			90°0.0'
			СЗ:48°17.7'	57.09	
14	438295.26	2308951.00			180°0.1'
			СЗ:48°17.8'	148.69	
8	438394.18	2308839.99			90°0.0'
Красная линия:		КЛ:3			
16	438771.46	2309024.84			90°0.0'
			СЗ:48°17.6'	35.82	
17	438795.29	2308998.10			89°59.4'
			СВ:41°43.0'	14.44	
18	438806.07	2309007.71			179°57.0'
			СВ:41°46.0'	200.2	
19	438955.39	2309141.06			179°9.7'
			СВ:42°36.3'	347.14	
20	439210.90	2309376.05			187°22.8'

1	2	3	4	5	6
			CB:35°13.5'	50.14	
21	439251.86	2309404.97			173°31.1'
			CB:41°42.4'	100.66	
22	439327.01	2309471.94			187°34.7'
			CB:34°7.7'	133.31	
23	439437.36	2309546.73			179°39.9'
			CB:34°7.8'	51.37	
24	439479.88	2309575.55			103°16.5'
			ЮВ:69°8.7'	35.96	
25	439467.08	2309609.15			180°0.0'
			ЮВ:69°8.7'	369.84	
26	439335.41	2309954.76			69°6.8'
			ЮЗ:41°44.6'	431.98	
27	439013.09	2309667.15			194°5.2'
			ЮЗ:27°39.3'	17.39	
28	438997.69	2309659.08			166°3.5'
			ЮЗ:41°35.8'	375.51	
29	438716.87	2309409.78			90°3.0'
			СЗ:48°27.2'	4.93	
30	438720.14	2309406.09			269°50.6'
			ЮЗ:41°42.2'	286.45	
31	438506.28	2309215.52			90°0.0'
			СЗ:48°17.7'	210.76	
32	438646.50	2309058.17			90°2.6'
			СВ:41°39.7'	30.12	
33	438669.00	2309078.19			90°2.5'
			СЗ:48°17.7'	108	
15	438740.85	2308997.56			89°59.8'
			СВ:41°42.5'	41	
16	438771.46	2309024.84			90°0.0'
Красная линия:		КЛ:4			
35	438946.62	2308621.65			179°37.8'
			СВ:45°39.5'	134.27	
36	439040.47	2308717.68			179°27.4'
			СВ:46°12.1'	61.71	
37	439083.18	2308762.22			185°22.6'
			СВ:40°49.5'	173.29	
38	439214.31	2308875.51			179°58.8'
			СВ:40°50.7'	272.76	
39	439420.65	2309053.90			180°0.0'
			СВ:40°50.7'	244.63	
40	439605.71	2309213.89			86°10.3'
			СЗ:52°59.0'	28.15	
41	439622.66	2309191.41			86°8.0'
			СВ:40°53.1'	4.83	
42	439626.31	2309194.57			188°49.8'

1	2	3	4	5	6
			CB:32°3.2'	12.53	
43	439636.93	2309201.22			175°51.7'
			CB:36°11.5'	7.94	
44	439643.34	2309205.91			137°11.4'
			C3:6°37.1'	3.64	
45	439646.96	2309205.49			150°43.0'
			CB:22°40.0'	9.47	
46	439655.70	2309209.14			182°37.5'
			CB:20°2.5'	46.37	
47	439699.26	2309225.03			156°22.3'
			CB:43°40.2'	9.75	
48	439706.31	2309231.76			184°14.3'
			CB:39°26.0'	93.43	
49	439778.47	2309291.10			93°40.8'
			C3:46°53.3'	29.62	
50	439798.71	2309269.48			102°43.8'
			CB:30°23.0'	28.21	
51	439823.05	2309283.75			180°22.9'
			CB:30°0.1'	37.76	
52	439855.75	2309302.63			98°13.9'
			IOB:68°13.8'	63.61	
53	439832.16	2309361.70			180°0.8'
			IOB:68°14.6'	35.91	
54	439818.85	2309395.05			258°27.4'
			CB:33°18.0'	98.23	
55	439900.95	2309448.98			181°11.8'
			CB:32°6.2'	101.85	
56	439987.23	2309503.11			187°49.2'
			CB:24°17.0'	54.47	
57	440036.88	2309525.51			167°47.4'
			CB:36°29.6'	237.2	
58	440227.57	2309666.58			173°57.5'
			CB:42°32.1'	73.31	
59	440281.59	2309716.14			179°59.9'
			CB:42°32.2'	191.98	
60	440423.05	2309845.93			179°59.8'
			CB:42°32.4'	49.59	
61	440459.59	2309879.46			71°35.0'
			IOB:29°2.6'	97.1	
62	440374.70	2309926.60			191°12.0'
			IOB:40°14.6'	190.21	
63	440229.51	2310049.48			116°31.3'
			IO3:23°14.1'	289.47	
64	439963.52	2309935.28			169°13.7'
			IO3:34°0.4'	230.83	
65	439772.17	2309806.18			98°35.2'

1	2	3	4	5	6
			СЗ:64°34.8'	64.9	
66	439800.03	2309747.56			261°19.0'
			ЮЗ:34°6.2'	543.75	
67	439349.79	2309442.68			172°24.0'
			ЮЗ:41°42.3'	366.14	
68	439076.44	2309199.09			180°0.0'
			ЮЗ:41°42.3'	329.24	
69	438830.64	2308980.05			180°1.6'
			ЮЗ:41°40.7'	20.99	
70	438814.96	2308966.09			179°58.1'
			ЮЗ:41°42.7'	47.09	
71	438779.81	2308934.76			180°0.4'
			ЮЗ:41°42.3'	28.17	
72	438758.78	2308916.02			121°50.3'
			СЗ:80°8.1'	27.08	
73	438763.42	2308889.34			148°9.7'
			СЗ:48°17.8'	53	
74	438798.68	2308849.77			179°59.7'
			СЗ:48°17.5'	46.17	
75	438829.40	2308815.30			269°59.7'
			ЮЗ:41°42.8'	30.58	
76	438806.57	2308794.95			270°0.7'
			ЮВ:48°17.9'	29.25	
77	438787.11	2308816.79			90°39.8'
			ЮЗ:41°2.3'	46.58	
78	438751.98	2308786.21			90°8.1'
			СЗ:49°5.8'	29.8	
79	438771.49	2308763.69			180°0.6'
			СЗ:49°6.3'	170.16	
80	438882.89	2308635.06			180°0.1'
			СЗ:49°6.5'	54.89	
34	438918.82	2308593.57			85°36.3'
			СВ:45°17.2'	39.51	
35	438946.62	2308621.65			179°37.8'
Красная линия:		КЛ:5			
81	437415.63	2308486.43			89°11.7'
			СВ:43°5.9'	101.43	
82	437489.69	2308555.73			90°18.8'
			ЮВ:47°12.9'	198.54	
83	437354.83	2308701.44			90°3.4'
			ЮЗ:42°43.7'	99.72	
84	437281.58	2308633.78			90°26.1'
			СЗ:47°42.4'	199.2	
81	437415.63	2308486.43			89°11.7'
Красная линия:		КЛ:6			
85	439506.65	2309593.69			76°50.5'

1	2	3	4	5	6
			CB:34°7.3'	22.07	
86	439524.92	2309606.07			179°59.7'
			CB:34°7.6'	65.56	
87	439579.19	2309642.85			180°3.2'
			CB:34°4.4'	209.8	
88	439752.97	2309760.39			98°39.1'
			ЮВ:64°34.7'	64.95	
89	439725.09	2309819.05			81°36.9'
			ЮЗ:33°48.4'	113.46	
90	439630.81	2309755.92			178°33.9'
			ЮЗ:35°14.5'	83.48	
91	439562.63	2309707.75			290°55.7'
			ЮВ:75°41.2'	271.68	
92	439495.46	2309971.00			180°30.8'
			ЮВ:76°12.0'	17.14	
93	439491.37	2309987.65			117°27.1'
			ЮВ:13°39.1'	95.93	
94	439398.15	2310010.29			124°39.0'
			ЮЗ:41°42.0'	50.98	
95	439360.09	2309976.38			110°44.7'
			СЗ:69°2.7'	369.02	
96	439492.06	2309631.77			179°59.4'
			СЗ:69°2.2'	40.78	
85	439506.65	2309593.69			76°50.5'
Красная линия:		КЛ:7			
98	438418.94	2309431.79			191°42.3'
			СВ:20°40.9'	78.35	
99	438492.24	2309459.46			158°53.3'
			СВ:41°47.6'	137.4	
100	438594.68	2309551.03			180°0.1'
			СВ:41°47.5'	338.39	
101	438846.97	2309776.54			180°0.0'
			СВ:41°47.6'	486.3	
102	439209.54	2310100.63			90°0.5'
			СЗ:48°12.0'	17.87	
103	439221.45	2310087.31			89°53.4'
			СВ:41°54.7'	18.11	
104	439234.93	2310099.41			90°31.6'
			ЮВ:48°36.9'	17.83	
105	439223.14	2310112.79			269°37.7'
			СВ:41°45.4'	5	
106	439226.87	2310116.12			121°16.8'
			ЮВ:79°31.4'	380.34	
107	439157.71	2310490.12			65°29.5'
			ЮЗ:34°59.1'	645.94	
108	438628.49	2310119.76			180°0.1'

1	2	3	4	5	6
			Ю3:34°59.1'	334.24	
109	438354.64	2309928.12			179°59.5'
			Ю3:34°59.5'	70.07	
110	438297.24	2309887.94			180°0.5'
			Ю3:34°59.0'	227.75	
111	438110.64	2309757.36			92°30.4'
			С3:57°31.4'	202.25	
112	438219.24	2309586.74			179°59.9'
			С3:57°31.3'	128.21	
113	438288.09	2309478.58			180°0.2'
			С3:57°31.4'	34.7	
114	438306.72	2309449.31			90°1.8'
			СВ:32°26.7'	18.9	
115	438322.67	2309459.45			89°59.7'
			С3:57°33.6'	74.92	
97	438362.86	2309396.22			90°3.3'
			СВ:32°23.1'	66.41	
98	438418.94	2309431.79			191°42.3'
Красная линия:		КЛ:8			
117	438212.71	2309873.95			180°0.1'
			СВ:34°59.0'	148.97	
118	438334.76	2309959.36			179°59.8'
			СВ:34°59.2'	262.79	
119	438550.06	2310110.04			180°0.0'
			СВ:34°59.2'	71.45	
120	438608.60	2310151.01			180°0.1'
			СВ:34°59.1'	334.24	
121	438882.45	2310342.65			179°59.8'
			СВ:34°59.2'	70.07	
122	438939.86	2310382.83			180°0.1'
			СВ:34°59.2'	228.38	
123	439126.97	2310513.78			89°44.1'
			ЮВ:54°45.0'	454.05	
124	438864.91	2310884.57			179°59.4'
			ЮВ:54°44.4'	25	
125	438850.48	2310904.98			90°16.8'
			Ю3:34°58.8'	69.98	
126	438793.14	2310864.86			179°59.6'
			Ю3:34°59.2'	205.27	
127	438624.96	2310747.16			180°0.0'
			Ю3:34°59.1'	334.24	
128	438351.12	2310555.52			180°0.0'
			Ю3:34°59.1'	334.25	
129	438077.27	2310363.87			180°0.0'
			Ю3:34°59.1'	148.79	
130	437955.37	2310278.56			180°0.0'

1	2	3	4	5	6
			Ю3:34°59.1'	148.79	
131	437833.47	2310193.25			92°35.6'
			С3:57°36.5'	163.69	
132	437921.16	2310055.03			179°49.8'
			С3:57°26.3'	152.13	
133	438003.04	2309926.81			180°9.7'
			С3:57°36.0'	163.69	
116	438090.75	2309788.60			87°24.9'
			СВ:34°59.1'	148.86	
117	438212.71	2309873.95			180°0.1'
Красная линия:		КЛ:9			
135	438114.79	2310435.29			0°0.1'
			Ю3:34°59.2'	70.07	
136	438057.38	2310395.11			0°0.1'
			СВ:34°59.1'	334.25	
137	438331.23	2310586.76			180°0.0'
			СВ:34°59.1'	70.06	
138	438388.63	2310626.93			180°0.0'
			СВ:34°59.1'	256.9	
139	438599.11	2310774.23			180°0.0'
			СВ:34°59.1'	314.98	
140	438857.17	2310954.83			89°39.6'
			ЮВ:54°40.4'	539.7	
141	438545.10	2311395.16			90°21.0'
			Ю3:34°58.5'	303.72	
142	438296.23	2311221.06			179°29.2'
			Ю3:35°29.3'	8.04	
143	438289.68	2311216.39			180°1.0'
			Ю3:35°28.2'	303.47	
144	438042.53	2311040.29			180°0.0'
			Ю3:35°28.2'	334.37	
145	437770.21	2310846.26			179°59.8'
			Ю3:35°28.4'	107.97	
146	437682.28	2310783.60			180°5.7'
			Ю3:35°22.7'	266.5	
147	437464.99	2310629.30			92°49.1'
			С3:57°26.3'	532	
134	437751.31	2310180.92			87°34.6'
			СВ:34°59.1'	443.65	
135	438114.79	2310435.29			0°0.1'
Красная линия:		КЛ:10			
148	439161.03	2310652.72			31°10.0'
			ЮВ:86°11.2'	192.32	
149	439148.24	2310844.61			179°59.8'
			ЮВ:86°11.0'	114.49	
150	439140.62	2310958.85			172°1.4'

1	2	3	4	5	6
			ЮВ:78°12.5'	51.48	
151	439130.10	2311009.24			90°11.7'
			ЮЗ:11°35.9'	188.71	
152	438945.24	2310971.30			156°39.3'
			ЮЗ:34°56.6'	5.83	
153	438940.46	2310967.96			89°57.8'
			СЗ:55°1.2'	384.74	
148	439161.03	2310652.72			31°10.0'
Красная линия:		КЛ:11			
154	438919.25	2310998.28			90°0.3'
			СВ:34°58.5'	13.49	
155	438930.30	2311006.01			203°22.7'
			СВ:11°35.7'	177.26	
156	439103.94	2311041.64			179°59.4'
			СВ:11°36.3'	18.99	
157	439122.54	2311045.46			89°49.0'
			ЮВ:78°12.7'	70.93	
158	439108.05	2311114.89			162°42.6'
			ЮВ:60°55.3'	145.18	
159	439037.49	2311241.77			174°20.0'
			ЮВ:55°15.2'	22.56	
160	439024.63	2311260.31			90°10.8'
			ЮЗ:34°34.0'	21.75	
161	439006.72	2311247.97			230°35.8'
			ЮВ:16°1.8'	21.33	
162	438986.22	2311253.86			206°26.6'
			ЮВ:42°28.4'	377.69	
163	438707.64	2311508.89			102°32.7'
			ЮЗ:34°59.0'	119.34	
164	438609.86	2311440.47			90°0.1'
			СЗ:55°1.2'	488.64	
165	438889.99	2311040.10			180°0.0'
			СЗ:55°1.3'	51.04	
154	438919.25	2310998.28			90°0.3'
Красная линия:		КЛ:12			
167	441299.08	2310669.62			179°53.5'
			СВ:44°16.6'	235.62	
168	441467.78	2310834.11			91°41.6'
			ЮВ:47°25.0'	13.08	
169	441458.93	2310843.74			268°56.2'
			СВ:43°38.7'	377.89	
170	441732.38	2311104.56			109°10.2'
			ЮВ:65°31.4'	1.47	
171	441731.77	2311105.90			179°47.6'
			ЮВ:65°19.0'	30.77	
172	441718.92	2311133.86			179°0.5'

1	2	3	4	5	6
			IOB:64°19.5'	11.52	
173	441713.93	2311144.24			180°0.6'
			IOB:64°20.1'	406.9	
174	441537.70	2311511.00			68°52.2'
			IO3:46°47.6'	602.69	
175	441125.08	2311071.70			180°0.2'
			IO3:46°47.4'	43.22	
176	441095.49	2311040.20			111°32.5'
			C3:64°45.0'	17.14	
177	441102.80	2311024.70			177°20.9'
			C3:62°6.0'	249.39	
178	441219.50	2310804.30			192°59.4'
			C3:75°5.3'	73.06	
179	441238.30	2310733.70			193°57.1'
			C3:89°2.4'	65.71	
180	441239.40	2310668.00			190°51.2'
			IO3:80°6.3'	54.7	
181	441230.00	2310614.11			190°24.0'
			IO3:69°42.3'	19.29	
166	441223.31	2310596.02			25°32.2'
			CB:44°10.1'	105.63	
167	441299.08	2310669.62			179°53.5'

Приложение № 5
к распоряжению министерства
архитектуры и
пространственно –
градостроительного развития
Оренбургской области
от 10.02.2023 № 2-р

ПОЛОЖЕНИЕ

об очередности планируемого развития территории, содержащее этапы проектирования, строительства, реконструкции объектов капитального строительства жилого, производственного, общественно-делового и иного назначения и этапы строительства, реконструкции необходимых для функционирования таких объектов и обеспечения жизнедеятельности граждан объектов коммунальной, транспортной, социальной инфраструктур, в том числе объектов, включенных в программы комплексного развития систем коммунальной инфраструктуры, программы комплексного развития транспортной инфраструктуры, программы комплексного развития социальной инфраструктуры

Параметры развития очередей строительства

Наименование объекта	Параметры объекта
1	2
1 этап до конца 2023 г.	
Подъезд 1	Протяженность – 120 м
Улица 1	Протяженность – 390 м
Улица 2 (частично)	Протяженность – 1200 м
Улица 3	Протяженность – 130 м
Улица 4	Протяженность – 450 м
Контрольно-пропускной пункт	1 объект
Остановочный пункт общественного транспорта	С обеих сторон ул. Тихая
Распределительные пункты	3 объекта
КНС	2 объекта
Газораспределительный пункт	1 объект
Трансформаторные пункты	2 объекта
Локальные очистные сооружения ливневой канализации (1 блок)	1 объект
Сети электроснабжения (от ПС 110/10 кВ «Степная»), водоснабжения, водоотведения, ливневой канализации, газоснабжения и связи	Электроснабжение – 3000 м Водоснабжение – 6030 м Водоотведение – 4730 м Ливневая канализация – 3340 м Газоснабжение – 2500 м Связь – 7800 м
Башня сотовой связи	1 объект
Инженерно – инфраструктурный центр	Площадь – 175 м ²
Административно – деловой центр	Площадь – 668 м ²
Таможенный комплекс	Площадь – 1,82 га
Центр проведения практических занятий по программам WorldSkills	Площадь – 2500 м ²
Логистический комплекс (территория № 4)	Площадь – 12,60 га
Молокозавод «Красногорский (территория № 27)	Площадь – 2,00 га

1	2
2 этап до конца 2024 года	
Улица 5	Протяженность – 600 м
Улица 6	Протяженность – 1280 м
Улица 7	Протяженность – 410 м
Улица 8	Протяженность – 1560 м
Улица 9	Протяженность – 480 м
Улица 10	Протяженность – 330 м
Подъезд 2	Протяженность – 670 м
Подъезд 4	Протяженность – 10 м
Подъезд 5	Протяженность – 330 м
Остановочный пункт общественного транспорта	С обеих сторон ул. Тихая
Железнодорожные пути необщего пользования к территории № 5	Протяженность – 7440 м
КНС	1 объект
Газораспределительный пункт	1 объект
Подводящие сети электроснабжения (от ПС 110/10 кВ, планируемой к размещению в районе действующей ПС 110/10 кВ «Ростоши»)	Протяженность – 7000 м.
Распределительные пункты	3 объекта
Трансформаторные пункты	2 объекта
Распределительные сети электроснабжения, водоснабжения, водоотведения, ливневой канализации, газоснабжения и связи	Электроснабжение – 5220 м Водоснабжение – 10250 м Водоотведение – 8700 м Ливневая канализация – 6510 м Газоснабжение – 2200 м Связь – 11420 м
Контрольно-пропускной пункт	2 объекта
Логистический комплекс (территория № 5)	Площадь – 61,06 га
Производственный комплекс (территория № 7)	Площадь – 4,18 га
Производственный комплекс (территория № 8)	Площадь – 14,35 га
Производственный комплекс (территория № 10)	Площадь – 14,26 га
Производственный комплекс (территория № 14)	Площадь – 16,91 га
Производственный комплекс (территория № 17)	Площадь – 2,43 га
Производственный комплекс (территория № 18)	Площадь – 2,43 га
Производственный комплекс (территория № 19)	Площадь – 9,36 га
Производственный комплекс (территория № 20)	Площадь – 2,99 га
Производственный комплекс (территория № 21)	Площадь – 7,00 га
Производственный комплекс (территория № 22)	Площадь – 6,04 га
Производственный комплекс (территория № 23)	Площадь – 2,43 га
Производственный комплекс (территория № 24)	Площадь – 4,52 га
Производственный комплекс (территория № 25)	Площадь – 2,43 га
3 этап до конца 2028 года	
ПС 110/10 кВ с подключением к существующей ВЛ 110 кВ в границах ОЭЗ ППТ	1 объект
Локальные очистные сооружения ливневой канализации (2 блок)	1 объект
Распределительные пункты	3 объекта
Производственный комплекс (территория № 9)	Площадь – 21,41 га
Производственный комплекс (территория № 11)	Площадь – 15,76 га
Производственный комплекс (территория № 12)	Площадь – 16,01 га
Производственный комплекс (территория № 13)	Площадь – 13,39 га
Производственный комплекс (территория № 15)	Площадь – 16,79 га
4 этап до конца 2035 года	
Улица 2 (окончание)	Протяженность – 700 м
Улица 11	Протяженность – 440 м
Подъезд 3	Протяженность – 110 м
Подъезд 6	Протяженность – 1950 м
Подъезд 7	Протяженность – 2300 м
Железнодорожные пути необщего пользования к территории № 6	Протяженность – 1260 м
Подводящие сети электроснабжения (к территории № 6),	Электроснабжение – 2150 м

1	2
водоснабжения, водоотведения, ливневой канализации, газоснабжения и связи	Водоснабжение – 2150 м Водоотведение – 2150 м Ливневая канализация – 2150 м Газоснабжение – 2150 м Связь – 2150 м
Солнечная электростанция	Площадь – 9,81 га
Логистический комплекс (территория № 6)	Площадь – 26,56 га
Производственный комплекс (территория № 16)	Площадь – 17,73 га
Производственный комплекс (территория № 26)	Площадь – 19,93 га
Парковая зона с зонами отдыха, пешеходной прогулочной зоной и спортивными площадками	Площадь – 4,93 га

Приложение № 6
к распоряжению министерства
архитектуры и
пространственно –
градостроительного развития
Оренбургской области
от 20.02.2023 № 2-р

ТЕКСТОВАЯ ЧАСТЬ

проекта межевания территории с указанием перечня и сведений о площади образуемых земельных участков, в том числе возможных способов их образования, перечня и сведений о площади образуемых земельных участков, которые будут отнесены к территориям общего пользования или имуществу общего пользования, в том числе в отношении которых предполагаются резервирование и (или) изъятие для государственных или муниципальных нужд, видов разрешенного использования образуемых земельных участков, сведений о границах территории, в отношении которой утвержден проект межевания, содержащих перечень координат характерных точек этих границ в системе координат, используемой для ведения Единого государственного реестра недвижимости

Перечень и сведения о площади образуемых земельных участков, в том числе способы их образования, содержащий информацию об изменяемых (исходных) и остающихся в измененных границах земельных, приведены в таблице 2.1.

Части земельных участков, которые участвуют в образовании новых земельных участков указаны в таблице 2.2.

Таблица 2.1

Перечень и сведения о площади образуемых земельных участков, в том числе способы их образования, содержащий информацию об изменяемых (исходных) и остающихся в измененных границах земельных

Тип образуемого земельного участка	Условный номер	Код вида разрешенного использования	Способ образования земельного участка	Перечень исходных земельных участков	Площадь, кв.м
1	2	3	4	5	6
Образуемый земельный участок	:ЗУ1	6.0	Перераспределение	56:44:0103001:1916,56:44:0103001:1917,56:44:0103001:1897	169133
Образуемый земельный участок	:ЗУ2	6.0	Перераспределение	56:44:0103001:1916,56:44:0103001:1917,56:44:0103001:1897	167940
Образуемый земельный участок	:ЗУ3	6.0	Перераспределение	56:44:0103001:1916,56:44:0103001:1917,56:44:0103001:1897	177303
Образуемый земельный участок	:ЗУ4	6.0	Перераспределение	56:44:0103001:1916,56:44:0103001:1917,56:44:0103001:1897	199259
Образуемый земельный участок	:ЗУ5	6.0	Перераспределение	56:44:0103001:1916,56:44:0103001:1917,56:44:0103001:1897	133914
Образуемый земельный участок	:ЗУ6	6.0	Перераспределение	56:44:0103001:1916,56:44:0103001:1917,56:44:0103001:1897	160140
Образуемый земельный участок	:ЗУ7	6.0	Перераспределение	56:44:0103001:1916,56:44:0103001:1917,56:44:0103001:1897	157606
Образуемый земельный участок	:ЗУ8	6.0	Перераспределение	56:44:0103001:1916,56:44:0103001:1917,56:44:0103001:1897	24341
Образуемый земельный участок	:ЗУ9	6.0	Перераспределение	56:44:0103001:1916,56:44:0103001:1917,56:44:0103001:1897	24339
Образуемый земельный участок	:ЗУ10	6.0	Перераспределение	56:44:0103001:1916,56:44:0103001:1917,56:44:0103001:1897	45248
Образуемый земельный участок	:ЗУ11	6.0	Перераспределение	56:44:0103001:1916,56:44:0103001:1917,56:44:0103001:1897	24336
Образуемый земельный участок	:ЗУ12	6.0	Перераспределение	56:44:0103001:1916,56:44:0103001:1917,56:44:0103001:1897	24342
Образуемый земельный участок	:ЗУ13	6.0	Перераспределение	56:44:0103001:1916,56:44:0103001:1917,56:44:0103001:1897	60363
Образуемый земельный участок	:ЗУ14	6.0	Перераспределение	56:44:0103001:1916,56:44:0103001:1917,56:44:0103001:1897	70001
Образуемый земельный участок	:ЗУ15	6.0	Перераспределение	56:44:0103001:1916,56:44:0103001:1917,56:44:0103001:1897	142564
Образуемый земельный участок	:ЗУ16	6.0	Перераспределение	56:44:0103001:1916,56:44:0103001:1917,56:44:0103001:1897	214062

1	2	3	4	5	6
Образуемый земельный участок	:ЗУ17	6.0	Перераспределение	56:44:0103001:1915,56:44:0103001:1957,56:44:0103001:1612	29901
Образуемый земельный участок	:ЗУ18	6.0	Перераспределение	56:44:0103001:1915,56:44:0103001:1957,56:44:0103001:1612	93627
Образуемый земельный участок	:ЗУ19	6.0	Перераспределение	56:44:0103001:1915,56:44:0103001:1957,56:44:0103001:1612	143509
Образуемый земельный участок	:ЗУ20	6.0	Перераспределение	56:44:0103001:1915,56:44:0103001:1957,56:44:0103001:1612	41772
Образуемый земельный участок	:ЗУ21	6.9	Перераспределение	56:44:0103001:1915,56:44:0103001:1957,56:44:0103001:1612	610564
Образуемый земельный участок	:ЗУ22	6.9	Перераспределение	56:44:0103001:1915,56:44:0103001:1957,56:44:0103001:1612	125969
Образуемый земельный участок	:ЗУ23	6.7	Раздел	56:44:0103001:1914	28194
Образуемый земельный участок	:ЗУ24	6.7	Раздел	56:44:0103001:1914	98106
Образуемый земельный участок	:ЗУ25	8.0	Перераспределение	56:44:0103001:1915,56:44:0103001:1957,56:44:0103001:1612	18155
Образуемый земельный участок	:ЗУ26	5.0	Перераспределение	56:44:0103001:1915,56:44:0103001:1957,56:44:0103001:1612	49547
Образуемый земельный участок	:ЗУ27	4.9	Перераспределение	56:44:0103001:1915,56:44:0103001:1957,56:44:0103001:1612	7748
Образуемый земельный участок	:ЗУ28	4.9	Перераспределение	56:44:0103001:1916,56:44:0103001:1917,56:44:0103001:1897	8578
Образуемый земельный участок	:ЗУ29	4.9	Раздел	56:44:0103001:1914	8377
Образуемый земельный участок	:ЗУ30	4.9	Раздел	56:44:0103001:1914	7563
Образуемый земельный участок	:ЗУ31	4.1	Перераспределение	56:44:0103001:1915,56:44:0103001:1957,56:44:0103001:1612	3206
Образуемый земельный участок	:ЗУ32	4.1	Перераспределение	56:44:0103001:1915,56:44:0103001:1957,56:44:0103001:1612	28154
Образуемый земельный участок	:ЗУ33	3.1	Перераспределение	56:44:0103001:1915,56:44:0103001:1957,56:44:0103001:1612	1381
Образуемый земельный участок	:ЗУ34	3.1	Перераспределение	56:44:0103001:1915,56:44:0103001:1957,56:44:0103001:1612	2646
Образуемый земельный участок	:ЗУ35	3.1	Перераспределение	56:44:0103001:1915,56:44:0103001:1957,56:44:0103001:1612	812
Образуемый земельный участок	:ЗУ36	3.1	Перераспределение	56:44:0103001:1915,56:44:0103001:1957,56:44:0103001:1612	2000
Образуемый земельный участок	:ЗУ37	3.1	Перераспределение	56:44:0103001:1915,56:44:0103001:1957,56:44:0103001:1612	1942

1	2	3	4	5	6
Образуемый земельный участок	:ЗУ38	3.1	Перераспределение	56:44:0103001:1915,56:44:0103001:1957,56:44:0103001:1612	824
Образуемый земельный участок	:ЗУ39	3.1	Перераспределение	56:44:0103001:1915,56:44:0103001:1957,56:44:0103001:1612	13049
Образуемый земельный участок	:ЗУ40	3.1	Перераспределение	56:44:0103001:1916,56:44:0103001:1917,56:44:0103001:1897	390
Образуемый земельный участок	:ЗУ41	3.1	Перераспределение	56:44:0103001:1916,56:44:0103001:1917,56:44:0103001:1897	1749
Образуемый земельный участок	:ЗУ42	3.1	Перераспределение	56:44:0103001:1916,56:44:0103001:1917,56:44:0103001:1897	1752
Образуемый земельный участок	:ЗУ43	3.1	Перераспределение	56:44:0103001:1916,56:44:0103001:1917,56:44:0103001:1897	1750
Образуемый земельный участок	:ЗУ44	3.1	Перераспределение	56:44:0103001:1916,56:44:0103001:1917,56:44:0103001:1897	656
Образуемый земельный участок	:ЗУ45	3.1	Перераспределение	56:44:0103001:1916,56:44:0103001:1917,56:44:0103001:1897	1752
Образуемый земельный участок	:ЗУ46	3.1	Перераспределение	56:44:0103001:1916,56:44:0103001:1917,56:44:0103001:1897	324
Образуемый земельный участок	:ЗУ47	3.1	Перераспределение	56:44:0103001:1916,56:44:0103001:1917,56:44:0103001:1897	107
Образуемый земельный участок	:ЗУ48	3.1	Перераспределение	56:44:0103001:1916,56:44:0103001:1917,56:44:0103001:1897	2504
Образуемый земельный участок	:ЗУ49	3.1	Перераспределение	56:44:0103001:1916,56:44:0103001:1917,56:44:0103001:1897	1752
Образуемый земельный участок, который после образования будет относиться к территориям общего пользования	:ЗУ50	12.0	Перераспределение	56:44:0103001:1915,56:44:0103001:1957,56:44:0103001:1612	65822
Образуемый земельный участок, который после образования будет относиться к территориям общего пользования	:ЗУ51	12.0	Перераспределение	56:44:0103001:1915,56:44:0103001:1957,56:44:0103001:1612	1759
Образуемый земельный участок, который после образования будет относиться к территориям общего пользования	:ЗУ52	12.0	Перераспределение	56:44:0103001:1915,56:44:0103001:1957,56:44:0103001:1612	87084
Образуемый земельный участок, который после образования будет	:ЗУ53	12.0	Перераспределение	56:44:0103001:1915,56:44:0103001:1957,56:44:0103001:1612	6777

1	2	3	4	5	6
относиться к территориям общего пользования					
Образуемый земельный участок, который после образования будет относиться к территориям общего пользования	:ЗУ54	12.0	Перераспределение	56:44:0103001:1915,56:44:0103001:1957,56:44:0103001:1612	20508
Образуемый земельный участок, который после образования будет относиться к территориям общего пользования	:ЗУ55	12.0	Перераспределение	56:44:0103001:1915,56:44:0103001:1957,56:44:0103001:1612	7596
Образуемый земельный участок, который после образования будет относиться к территориям общего пользования	:ЗУ56	12.0	Перераспределение	56:44:0103001:1916,56:44:0103001:1917,56:44:0103001:1897	139849
Образуемый земельный участок, который после образования будет относиться к территориям общего пользования	:ЗУ57	12.0	Перераспределение	56:44:0103001:1916,56:44:0103001:1917,56:44:0103001:1897	1335
Образуемый земельный участок, который после образования будет относиться к территориям общего пользования	:ЗУ58	12.0	Перераспределение	56:44:0103001:1916,56:44:0103001:1917,56:44:0103001:1897	50711
Образуемый земельный участок, который после образования будет относиться к территориям общего пользования	:ЗУ59	12.0	Перераспределение	56:44:0103001:1916,56:44:0103001:1917,56:44:0103001:1897	24197
Земельный участок, сохраняемый в измененных границах	56:44:0103001:1914	12.0	Раздел	56:44:0103001:1914	7479

Таблица 2.2

Части земельных участков, которые участвуют в образовании новых земельных участков

Условный номер образуемого земельного участка	Кадастровый номер исходного земельного участка	Часть земельного участка
1	2	3
:ЗУ1	56:44:0103001:1916	56:44:0103001:1916:ЗУ1
:ЗУ2	56:44:0103001:1916	56:44:0103001:1916:ЗУ2
:ЗУ3	56:44:0103001:1916	56:44:0103001:1916:ЗУ3
:ЗУ4	56:44:0103001:1916	56:44:0103001:1916:ЗУ4
	56:44:0103001:1917	56:44:0103001:1917:ЗУ4
:ЗУ5	56:44:0103001:1916	56:44:0103001:1916:ЗУ5
:ЗУ6	56:44:0103001:1916	56:44:0103001:1916:ЗУ6
:ЗУ7	56:44:0103001:1916	56:44:0103001:1916:ЗУ7
:ЗУ8	56:44:0103001:1916	56:44:0103001:1916:ЗУ8
:ЗУ9	56:44:0103001:1916	56:44:0103001:1916:ЗУ9
:ЗУ10	56:44:0103001:1916	56:44:0103001:1916:ЗУ10
	56:44:0103001:1917	56:44:0103001:1917:ЗУ10
:ЗУ11	56:44:0103001:1917	56:44:0103001:1917:ЗУ11
	56:44:0103001:1916	56:44:0103001:1916:ЗУ11
:ЗУ12	56:44:0103001:1916	56:44:0103001:1916:ЗУ12
:ЗУ13	56:44:0103001:1916	56:44:0103001:1916:ЗУ13
	56:44:0103001:1917	56:44:0103001:1917:ЗУ13
:ЗУ14	56:44:0103001:1917	56:44:0103001:1917:ЗУ14
	56:44:0103001:1916	56:44:0103001:1916:ЗУ14
:ЗУ15	56:44:0103001:1916	56:44:0103001:1916:ЗУ15
:ЗУ16	56:44:0103001:1916	56:44:0103001:1916:ЗУ16
	56:44:0103001:1897	56:44:0103001:1897:ЗУ16
:ЗУ17	56:44:0103001:1915	56:44:0103001:1915:ЗУ17
:ЗУ18	56:44:0103001:1915	56:44:0103001:1915:ЗУ18
ЗУ19	56:44:0103001:1957	56:44:0103001:1957:ЗУ19
	56:44:0103001:1915	56:44:0103001:1915:ЗУ19
:ЗУ20	56:44:0103001:1915	56:44:0103001:1915:ЗУ20
:ЗУ21	56:44:0103001:1915	56:44:0103001:1915:ЗУ21
	56:44:0103001:1612	56:44:0103001:1612:ЗУ21
:ЗУ22	56:44:0103001:1915	56:44:0103001:1915:ЗУ22
	56:44:0103001:1957	56:44:0103001:1957:ЗУ22
:ЗУ23	56:44:0103001:1914	56:44:0103001:1914:ЗУ23
:ЗУ24	56:44:0103001:1914	56:44:0103001:1914:ЗУ24
:ЗУ25	56:44:0103001:1915	56:44:0103001:1915:ЗУ25
:ЗУ26	56:44:0103001:1915	56:44:0103001:1915:ЗУ26
:ЗУ27	56:44:0103001:1915	56:44:0103001:1915:ЗУ27
:ЗУ28	56:44:0103001:1917	56:44:0103001:1917:ЗУ28
:ЗУ29	56:44:0103001:1914	56:44:0103001:1914:ЗУ29
:ЗУ30	56:44:0103001:1914	56:44:0103001:1914:ЗУ30
:ЗУ31	56:44:0103001:1915	56:44:0103001:1915:ЗУ31
:ЗУ32	56:44:0103001:1915	56:44:0103001:1915:ЗУ32
:ЗУ33	56:44:0103001:1915	56:44:0103001:1915:ЗУ33
:ЗУ34	56:44:0103001:1915	56:44:0103001:1915:ЗУ34
:ЗУ35	56:44:0103001:1915	56:44:0103001:1915:ЗУ35
:ЗУ36	56:44:0103001:1915	56:44:0103001:1915:ЗУ36
:ЗУ37	56:44:0103001:1915	56:44:0103001:1915:ЗУ37
:ЗУ38	56:44:0103001:1915	56:44:0103001:1915:ЗУ38
:ЗУ39	56:44:0103001:1915	56:44:0103001:1915:ЗУ39
:ЗУ40	56:44:0103001:1917	56:44:0103001:1917:ЗУ40
:ЗУ41	56:44:0103001:1916	56:44:0103001:1916:ЗУ41
:ЗУ42	56:44:0103001:1916	56:44:0103001:1916:ЗУ42

1	2	3
:ЗУ43	56:44:0103001:1916	56:44:0103001:1916:ЗУ43
:ЗУ44	56:44:0103001:1917	56:44:0103001:1917:ЗУ44
:ЗУ45	56:44:0103001:1916	56:44:0103001:1916:ЗУ45
:ЗУ46	56:44:0103001:1916	56:44:0103001:1916:ЗУ46
:ЗУ47	56:44:0103001:1916	56:44:0103001:1916:ЗУ47
:ЗУ48	56:44:0103001:1916	56:44:0103001:1916:ЗУ48
:ЗУ49	56:44:0103001:1916	56:44:0103001:1916:ЗУ49
:ЗУ50	56:44:0103001:1915	56:44:0103001:1915:ЗУ50
:ЗУ51	56:44:0103001:1915	56:44:0103001:1915:ЗУ51
:ЗУ52	56:44:0103001:1612	56:44:0103001:1612:ЗУ52
	56:44:0103001:1915	56:44:0103001:1915:ЗУ52
:ЗУ53	56:44:0103001:1915	56:44:0103001:1915:ЗУ53
:ЗУ54	56:44:0103001:1915	56:44:0103001:1915:ЗУ54
:ЗУ54	56:44:0103001:1957	56:44:0103001:1957:ЗУ54
:ЗУ55	56:44:0103001:1915	56:44:0103001:1915:ЗУ55
:ЗУ56	56:44:0103001:1916	56:44:0103001:1916:ЗУ56
	56:44:0103001:1917	56:44:0103001:1917:ЗУ56
:ЗУ57	56:44:0103001:1917	56:44:0103001:1917:ЗУ57
:ЗУ58	56:44:0103001:1916	56:44:0103001:1916:ЗУ58
:ЗУ58	56:44:0103001:1917	56:44:0103001:1917:ЗУ58
:ЗУ59	56:44:0103001:1897	56:44:0103001:1897:ЗУ59
	56:44:0103001:1916	56:44:0103001:1916:ЗУ59
	56:44:0103001:1917	56:44:0103001:1917:ЗУ59

Перечень и сведения о площади образуемых земельных участков в измененных границах, которые будут отнесены к территориям общего пользования, в том числе в отношении которых предполагаются резервирование и (или) изъятие для государственных или муниципальных нужд, приведены в таблице 2.3.

Земельные участки, в отношении которых предполагаются резервирование и (или) изъятие для государственных или муниципальных нужд, в границах разработки документации отсутствуют.

Таблица 2.3

Перечень и сведения о площади образуемых земельных участков в измененных границах, которые будут отнесены к территориям общего пользования, в том числе в отношении которых предполагаются резервирование и (или) изъятие для государственных или муниципальных нужд

Условный номер	Код вида разрешенного использования	Площадь, кв.м	Территории общего пользования, (+/-)	Резервирование, (+/-)	Изъятие, (+/-)
1	2	3	4	5	6
:ЗУ50	12.0	65822	+	-	-
:ЗУ51	12.0	1759	+	-	-
:ЗУ52	12.0	87084	+	-	-
:ЗУ53	12.0	6777	+	-	-
:ЗУ54	12.0	20508	+	-	-
:ЗУ55	12.0	7596	+	-	-
:ЗУ56	12.0	139849	+	-	-
:ЗУ57	12.0	1335	+	-	-
:ЗУ58	12.0	50711	+	-	-
:ЗУ59	12.0	24197	+	-	-
56:44:0103001:1914	12.0	7479	+	-	-

Ведомость координат поворотных точек перелома границ образуемых земельных участков приведены в таблице 2.4.

Таблица 2.4

Ведомость координат поворотных точек перелома границ образуемых земельных участков

№ поворотной точки	X (север), м	Y (восток), м
1	2	3
кадастровый номер:		:ЗУ1
н1	438599.11	2310774.23
н2	438857.17	2310954.83
н3	438545.10	2311395.16
н4	438296.23	2311221.06
н5	438289.68	2311216.39
н1	438599.11	2310774.23
кадастровый номер:		:ЗУ2
н6	438317.79	2310607.87
н7	438375.20	2310648.04
н8	438388.63	2310626.93
н1	438599.11	2310774.23
н5	438289.68	2311216.39
н9	438042.53	2311040.29
н6	438317.79	2310607.87
кадастровый номер:		:ЗУ3
н10	438043.94	2310416.22
н11	438101.38	2310456.34
н12	438114.79	2310435.29
н13	438331.23	2310586.76
н6	438317.79	2310607.87
н9	438042.53	2311040.29
н14	437770.21	2310846.25
н10	438043.94	2310416.22
кадастровый номер:		:ЗУ4
н15	437751.31	2310180.92
н16	438057.38	2310395.11
н10	438043.94	2310416.22
н14	437770.21	2310846.25
н17	437682.28	2310783.60
н18	437464.99	2310629.30
н15	437751.31	2310180.92
кадастровый номер:		:ЗУ5
н19	438869.01	2310363.76
н20	438926.42	2310403.94
н21	438939.86	2310382.83
н22	439126.97	2310513.78

1	2	3
н23	438864.91	2310884.57
н24	438807.55	2310844.43
н25	438793.14	2310864.86
н26	438624.96	2310747.16
н19	438869.01	2310363.76
кадастровый номер:		:3У6
н27	438608.60	2310151.01
н28	438882.45	2310342.65
н19	438869.01	2310363.76
н26	438624.96	2310747.16
н29	438351.12	2310555.52
н30	438589.74	2310180.49
н27	438608.60	2310151.01
кадастровый номер:		:3У7
н31	438334.76	2309959.36
н32	438550.06	2310110.04
н33	438530.32	2310138.24
н30	438589.74	2310180.49
н29	438351.12	2310555.52
н34	438077.27	2310363.87
н35	438165.16	2310225.79
н36	438246.81	2310097.41
н31	438334.76	2309959.36
кадастровый номер:		:3У8
н37	438043.15	2310140.40
н35	438165.16	2310225.79
н34	438077.27	2310363.87
н38	437955.37	2310278.56
н37	438043.15	2310140.40
кадастровый номер:		:3У9
н39	437921.16	2310055.03
н37	438043.15	2310140.40
н38	437955.37	2310278.56
н40	437833.47	2310193.25
н39	437921.16	2310055.03
кадастровый номер:		:3У10
н41	438003.03	2309926.81
н42	438124.93	2310012.11
н36	438246.81	2310097.41
н35	438165.16	2310225.79
н37	438043.15	2310140.40
н39	437921.16	2310055.03
н41	438003.03	2309926.81
кадастровый номер:		:3У11
н43	438212.71	2309873.95
н31	438334.76	2309959.36

1	2	3
н36	438246.81	2310097.41
н42	438124.93	2310012.11
н43	438212.71	2309873.95
кадастровый номер:		:ЗУ12
н44	438090.75	2309788.60
н43	438212.71	2309873.95
н42	438124.93	2310012.11
н41	438003.03	2309926.81
н44	438090.75	2309788.60
кадастровый номер:		:ЗУ13
н45	438219.24	2309586.74
н46	438470.24	2309746.51
н47	438368.08	2309907.01
н48	438310.67	2309866.83
н49	438297.24	2309887.94
н50	438110.64	2309757.36
н45	438219.24	2309586.74
кадастровый номер:		:ЗУ14
н51	438362.87	2309396.22
н52	438418.94	2309431.79
н53	438492.24	2309459.46
н54	438594.68	2309551.03
н46	438470.24	2309746.51
н45	438219.24	2309586.74
н55	438288.09	2309478.58
н56	438304.05	2309488.73
н57	438322.67	2309459.45
н51	438362.87	2309396.22
кадастровый номер:		:ЗУ15
н54	438594.68	2309551.03
н58	438846.97	2309776.54
н59	438628.49	2310119.77
н60	438354.64	2309928.12
н47	438368.08	2309907.01
н46	438470.24	2309746.51
н54	438594.68	2309551.03
кадастровый номер:		:ЗУ16
н58	438846.97	2309776.54
н61	439209.54	2310100.63
н62	439223.14	2310112.79
н63	439226.87	2310116.12
н64	439157.71	2310490.12
н59	438628.49	2310119.77
н58	438846.97	2309776.54
кадастровый номер:		:ЗУ17
н65	438394.18	2308839.99

1	2	3
н66	438502.66	2308936.66
н67	438365.76	2309090.29
н68	438257.28	2308993.62
н69	438295.26	2308951.00
н65	438394.18	2308839.99
кадастровый номер:		:3У18
н70	438740.85	2308997.56
н71	438771.46	2309024.84
н72	438795.29	2308998.10
н73	438830.79	2309029.80
н74	438918.10	2309107.76
н75	438891.54	2309137.67
н76	438928.85	2309170.96
н77	438720.14	2309406.09
н78	438506.28	2309215.51
н79	438646.50	2309058.17
н80	438669.00	2309078.19
н70	438740.85	2308997.56
кадастровый номер:		:3У19
н81	439210.90	2309376.05
н82	439251.86	2309404.97
н83	439327.01	2309471.94
н84	439437.36	2309546.73
н85	439417.72	2309575.70
н86	439467.08	2309609.15
н87	439335.41	2309954.76
н88	439013.09	2309667.15
н89	438986.25	2309648.92
н81	439210.90	2309376.05
кадастровый номер:		:3У20
н90	439524.92	2309606.07
н91	439579.19	2309642.85
н92	439562.63	2309707.75
н93	439495.46	2309971.00
н94	439491.37	2309987.66
н95	439398.15	2310010.29
н96	439360.09	2309976.38
н97	439492.06	2309631.77
н98	439512.39	2309639.36
н90	439524.92	2309606.07
кадастровый номер:		:3У21
н99	438918.82	2308593.57
н100	438946.62	2308621.65
н101	439083.18	2308762.22
н102	439214.31	2308875.51
н103	439420.65	2309053.90

1	2	3
н104	439605.71	2309213.89
н105	439622.66	2309191.41
н106	439626.31	2309194.57
н107	439636.93	2309201.22
н108	439643.34	2309205.91
н109	439646.96	2309205.49
н110	439655.70	2309209.14
н111	439699.26	2309225.03
н112	439706.31	2309231.76
н113	439778.47	2309291.10
н114	439798.71	2309269.48
н115	439823.05	2309283.75
н116	439855.75	2309302.63
н117	439832.16	2309361.70
н118	439818.85	2309395.05
н119	439881.76	2309436.94
н120	439900.95	2309448.98
н121	439987.23	2309503.11
н122	440036.88	2309525.51
н123	440227.57	2309666.58
н124	440281.59	2309716.14
н125	440423.05	2309845.93
н126	440459.59	2309879.46
н127	440374.70	2309926.60
н128	440229.51	2310049.49
н129	439963.52	2309935.28
н130	439772.17	2309806.18
н131	439800.03	2309747.56
н132	439349.79	2309442.68
н133	439076.44	2309199.09
н134	439157.72	2309107.88
н135	438829.40	2308815.30
н136	438806.57	2308794.95
н137	438771.49	2308763.69
н99	438918.82	2308593.57
кадастровый номер:		:3У22
н138	438955.39	2309141.06
н81	439210.90	2309376.05
н89	438986.25	2309648.92
н139	438716.87	2309409.78
н77	438720.14	2309406.09
н76	438928.85	2309170.96
н138	438955.39	2309141.06
кадастровый номер:		:3У23
н140	439161.03	2310652.72
н141	439148.24	2310844.61

1	2	3
н142	439045.11	2310991.80
н143	438945.24	2310971.30
н144	438940.46	2310967.96
н140	439161.03	2310652.72
кадастровый номер:		:3У24
н145	438889.99	2311040.10
н146	439095.59	2311082.29
н147	439103.94	2311041.64
н148	439122.54	2311045.46
н149	439108.05	2311114.89
н150	439037.49	2311241.77
н151	439024.63	2311260.31
н152	439006.72	2311247.97
н153	438986.22	2311253.86
н154	438707.64	2311508.89
н155	438609.86	2311440.47
н145	438889.99	2311040.10
кадастровый номер:		:3У25
н66	438502.66	2308936.66
н156	438568.53	2308995.36
н157	438431.63	2309148.98
н67	438365.76	2309090.29
н66	438502.66	2308936.66
кадастровый номер:		:3У26
н135	438829.40	2308815.30
н134	439157.72	2309107.88
н133	439076.44	2309199.09
н158	438855.22	2309001.96
н159	438819.81	2308970.40
н160	438779.81	2308934.76
н161	438795.12	2308917.59
н162	438808.59	2308929.59
н163	438843.85	2308890.02
н164	438798.68	2308849.77
н135	438829.40	2308815.30
кадастровый номер:		:3У27
н165	438748.21	2308956.16
н72	438795.29	2308998.10
н71	438771.46	2309024.84
н70	438740.85	2308997.56
н80	438669.00	2309078.19
н79	438646.50	2309058.17
н166	438634.97	2309047.90
н167	438715.15	2308957.91
н165	438748.21	2308956.16
кадастровый номер:		:3У28

1	2	3
н168	438007.50	2309777.78
н169	438044.11	2309801.05
н170	437938.04	2309967.95
н171	437901.44	2309944.69
н168	438007.50	2309777.78
кадастровый номер:		:ЗУ29
н141	439148.24	2310844.61
н172	439140.62	2310958.85
н173	439130.10	2311009.24
н142	439045.11	2310991.80
н141	439148.24	2310844.61
кадастровый номер:		:ЗУ30
н174	438919.25	2310998.28
н175	438930.30	2311006.01
н147	439103.94	2311041.64
н146	439095.59	2311082.29
н145	438889.99	2311040.10
н174	438919.25	2310998.28
кадастровый номер:		:ЗУ31
н164	438798.68	2308849.77
н163	438843.85	2308890.02
н162	438808.59	2308929.59
н161	438795.12	2308917.59
н176	438763.42	2308889.34
н164	438798.68	2308849.77
кадастровый номер:		:ЗУ32
н177	438469.21	2308702.09
н178	438528.95	2308756.06
н179	438612.89	2308833.79
н180	438588.75	2308861.01
н181	438644.21	2308910.44
н182	438593.15	2308967.73
н183	438391.18	2308787.75
н177	438469.21	2308702.09
кадастровый номер:		:ЗУ33
н137	438771.49	2308763.69
н136	438806.57	2308794.95
н184	438787.11	2308816.79
н185	438751.98	2308786.21
н137	438771.49	2308763.69
кадастровый номер:		:ЗУ34
н176	438763.42	2308889.34
н161	438795.12	2308917.59
н160	438779.81	2308934.76
н186	438758.78	2308916.02
н176	438763.42	2308889.34

1	2	3
кадастровый номер:		:ЗУ35
н179	438612.89	2308833.79
н187	438667.22	2308884.09
н181	438644.21	2308910.44
н180	438588.75	2308861.01
н179	438612.89	2308833.79
кадастровый номер:		:ЗУ36
н74	438918.10	2309107.76
н138	438955.39	2309141.06
н76	438928.85	2309170.96
н75	438891.54	2309137.67
н74	438918.10	2309107.76
кадастровый номер:		:ЗУ37
н84	439437.36	2309546.73
н188	439479.88	2309575.55
н86	439467.08	2309609.15
н85	439417.72	2309575.70
н84	439437.36	2309546.73
кадастровый номер:		:ЗУ38
н189	439506.65	2309593.69
н90	439524.92	2309606.07
н98	439512.39	2309639.36
н97	439492.06	2309631.77
н189	439506.65	2309593.69
кадастровый номер:		:ЗУ39
н91	439579.19	2309642.85
н190	439752.97	2309760.37
н191	439725.09	2309819.05
н192	439630.81	2309755.92
н92	439562.63	2309707.75
н91	439579.19	2309642.85
кадастровый номер:		:ЗУ40
н193	437775.01	2310143.64
н194	437806.77	2310164.47
н195	437801.40	2310172.91
н196	437769.35	2310152.53
н193	437775.01	2310143.64
кадастровый номер:		:ЗУ41
н16	438057.38	2310395.11
н12	438114.79	2310435.29
н11	438101.38	2310456.34
н10	438043.94	2310416.22
н16	438057.38	2310395.11
кадастровый номер:		:ЗУ42
н13	438331.23	2310586.76
н8	438388.63	2310626.93

1	2	3
н7	438375.20	2310648.04
н6	438317.79	2310607.87
н13	438331.23	2310586.76
кадастровый номер:		:ЗУ43
н24	438807.55	2310844.43
н23	438864.91	2310884.57
н197	438850.48	2310904.98
н25	438793.14	2310864.86
н24	438807.55	2310844.43
кадастровый номер:		:ЗУ44
н198	438306.72	2309449.31
н57	438322.67	2309459.45
н56	438304.05	2309488.73
н55	438288.09	2309478.58
н198	438306.72	2309449.31
кадастровый номер:		:ЗУ45
н48	438310.67	2309866.83
н47	438368.08	2309907.01
н60	438354.64	2309928.12
н49	438297.24	2309887.94
н48	438310.67	2309866.83
кадастровый номер:		:ЗУ46
н199	439221.45	2310087.31
н200	439234.93	2310099.41
н62	439223.14	2310112.79
н61	439209.54	2310100.63
н199	439221.45	2310087.31
кадастровый номер:		:ЗУ47
н201	439237.61	2310121.28
н202	439247.93	2310123.27
н203	439246.10	2310133.08
н204	439235.48	2310131.11
н201	439237.61	2310121.28
кадастровый номер:		:ЗУ48
н32	438550.06	2310110.04
н27	438608.60	2310151.01
н30	438589.74	2310180.49
н33	438530.32	2310138.24
н32	438550.06	2310110.04
кадастровый номер:		:ЗУ49
н28	438882.45	2310342.65
н21	438939.86	2310382.83
н20	438926.42	2310403.94
н19	438869.01	2310363.76
н28	438882.45	2310342.65
кадастровый номер:		:ЗУ50

1	2	3
н136	438806.57	2308794.95
н135	438829.40	2308815.30
н164	438798.68	2308849.77
н176	438763.42	2308889.34
н186	438758.78	2308916.02
н160	438779.81	2308934.76
н159	438819.81	2308970.40
н72	438795.29	2308998.10
н165	438748.21	2308956.16
н167	438715.15	2308957.91
н166	438634.97	2309047.90
н79	438646.50	2309058.17
н78	438506.28	2309215.51
н205	438492.98	2309230.45
н206	438418.32	2309163.92
н157	438431.63	2309148.98
н156	438568.53	2308995.36
н66	438502.66	2308936.66
н65	438394.18	2308839.99
н69	438295.26	2308951.00
н207	438267.00	2308925.00
н208	438291.76	2308894.72
н209	438381.63	2308798.24
н183	438391.18	2308787.75
н182	438593.15	2308967.73
н181	438644.21	2308910.44
н187	438667.22	2308884.09
н185	438751.98	2308786.21
н184	438787.11	2308816.79
н136	438806.57	2308794.95
кадастровый номер:		:3У51
н159	438819.81	2308970.40
н158	438855.22	2309001.96
н73	438830.79	2309029.80
н72	438795.29	2308998.10
н159	438819.81	2308970.40
кадастровый номер:		:3У52
н158	438855.22	2309001.96
н133	439076.44	2309199.09
н132	439349.79	2309442.68
н131	439800.03	2309747.56
н130	439772.17	2309806.18
н129	439963.52	2309935.28
н128	440229.51	2310049.49
н210	440157.40	2310110.52
н211	439857.76	2309907.90

1	2	3
н191	439725.09	2309819.05
н190	439752.97	2309760.37
н91	439579.19	2309642.85
н90	439524.92	2309606.07
н189	439506.65	2309593.69
н97	439492.06	2309631.77
н96	439360.09	2309976.38
н212	439352.44	2309996.35
н213	439327.90	2309974.48
н87	439335.41	2309954.76
н86	439467.08	2309609.15
н188	439479.88	2309575.55
н84	439437.36	2309546.73
н83	439327.01	2309471.94
н82	439251.86	2309404.97
н81	439210.90	2309376.05
н138	438955.39	2309141.06
н74	438918.10	2309107.76
н73	438830.79	2309029.80
н158	438855.22	2309001.96
кадастровый номер:		:3У53
н96	439360.09	2309976.38
н95	439398.15	2310010.29
н94	439491.37	2309987.66
н214	439464.66	2310096.35
н212	439352.44	2309996.35
н96	439360.09	2309976.38
кадастровый номер:		:3У54
н78	438506.28	2309215.51
н77	438720.14	2309406.09
н139	438716.87	2309409.78
н89	438986.25	2309648.92
н88	439013.09	2309667.15
н87	439335.41	2309954.76
н213	439327.90	2309974.48
н205	438492.98	2309230.45
н78	438506.28	2309215.51
кадастровый номер:		:3У55
н207	438267.00	2308925.00
н69	438295.26	2308951.00
н68	438257.28	2308993.62
н67	438365.76	2309090.29
н157	438431.63	2309148.98
н206	438418.32	2309163.92
н215	438216.19	2308983.79
н207	438267.00	2308925.00

1	2	3
кадастровый номер:		:ЗУ56
н216	438308.47	2309311.16
н217	438336.34	2309335.45
н218	438382.73	2309377.35
н51	438362.87	2309396.22
н57	438322.67	2309459.45
н198	438306.72	2309449.31
н55	438288.09	2309478.58
н45	438219.24	2309586.74
н50	438110.64	2309757.36
н49	438297.24	2309887.94
н60	438354.64	2309928.12
н59	438628.49	2310119.77
н64	439157.71	2310490.12
н63	439226.87	2310116.12
н62	439223.14	2310112.79
н200	439234.93	2310099.41
н219	439237.37	2310096.69
н220	439250.67	2310108.61
н202	439247.93	2310123.27
н201	439237.61	2310121.28
н204	439235.48	2310131.11
н203	439246.10	2310133.08
н221	439176.96	2310503.60
н222	438893.30	2310903.85
н23	438864.91	2310884.57
н22	439126.97	2310513.78
н21	438939.86	2310382.83
н28	438882.45	2310342.65
н27	438608.60	2310151.01
н32	438550.06	2310110.04
н31	438334.76	2309959.36
н43	438212.71	2309873.95
н44	438090.75	2309788.60
н41	438003.03	2309926.81
н39	437921.16	2310055.03
н40	437833.47	2310193.25
н195	437801.40	2310172.91
н194	437806.77	2310164.47
н193	437775.01	2310143.64
н171	437901.44	2309944.69
н170	437938.04	2309967.95
н169	438044.11	2309801.05
н168	438007.50	2309777.78
н223	438026.39	2309748.06
н224	438053.66	2309765.42

1	2	3
н225	438075.52	2309730.19
н226	438048.77	2309712.85
н227	438296.95	2309322.30
н216	438308.47	2309311.16
кадастровый номер:		:3У57
н226	438048.77	2309712.85
н225	438075.52	2309730.19
н224	438053.66	2309765.42
н223	438026.39	2309748.06
н226	438048.77	2309712.85
кадастровый номер:		:3У58
н196	437769.35	2310152.53
н195	437801.40	2310172.91
н40	437833.47	2310193.25
н38	437955.37	2310278.56
н34	438077.27	2310363.87
н29	438351.12	2310555.52
н26	438624.96	2310747.16
н25	438793.14	2310864.86
н197	438850.48	2310904.98
н23	438864.91	2310884.57
н222	438893.30	2310903.85
н2	438857.17	2310954.83
н1	438599.11	2310774.23
н8	438388.63	2310626.93
н13	438331.23	2310586.76
н12	438114.79	2310435.29
н16	438057.38	2310395.11
н15	437751.31	2310180.92
н196	437769.35	2310152.53
кадастровый номер:		:3У59
н218	438382.73	2309377.35
н228	438431.84	2309417.86
н229	438449.78	2309427.00
н230	438482.57	2309437.19
н231	438508.09	2309443.10
н219	439237.37	2310096.69
н200	439234.93	2310099.41
н199	439221.45	2310087.31
н61	439209.54	2310100.63
н58	438846.97	2309776.54
н54	438594.68	2309551.03
н53	438492.24	2309459.46
н52	438418.94	2309431.79
н51	438362.87	2309396.22
н218	438382.73	2309377.35

1	2	3
кадастровый номер:		56:44:0103001:1914
н144	438940.46	2310967.96
н143	438945.24	2310971.30
н142	439045.11	2310991.80
н173	439130.10	2311009.24
н148	439122.54	2311045.46
н147	439103.94	2311041.64
н175	438930.30	2311006.01
н174	438919.25	2310998.28
н144	438940.46	2310967.96

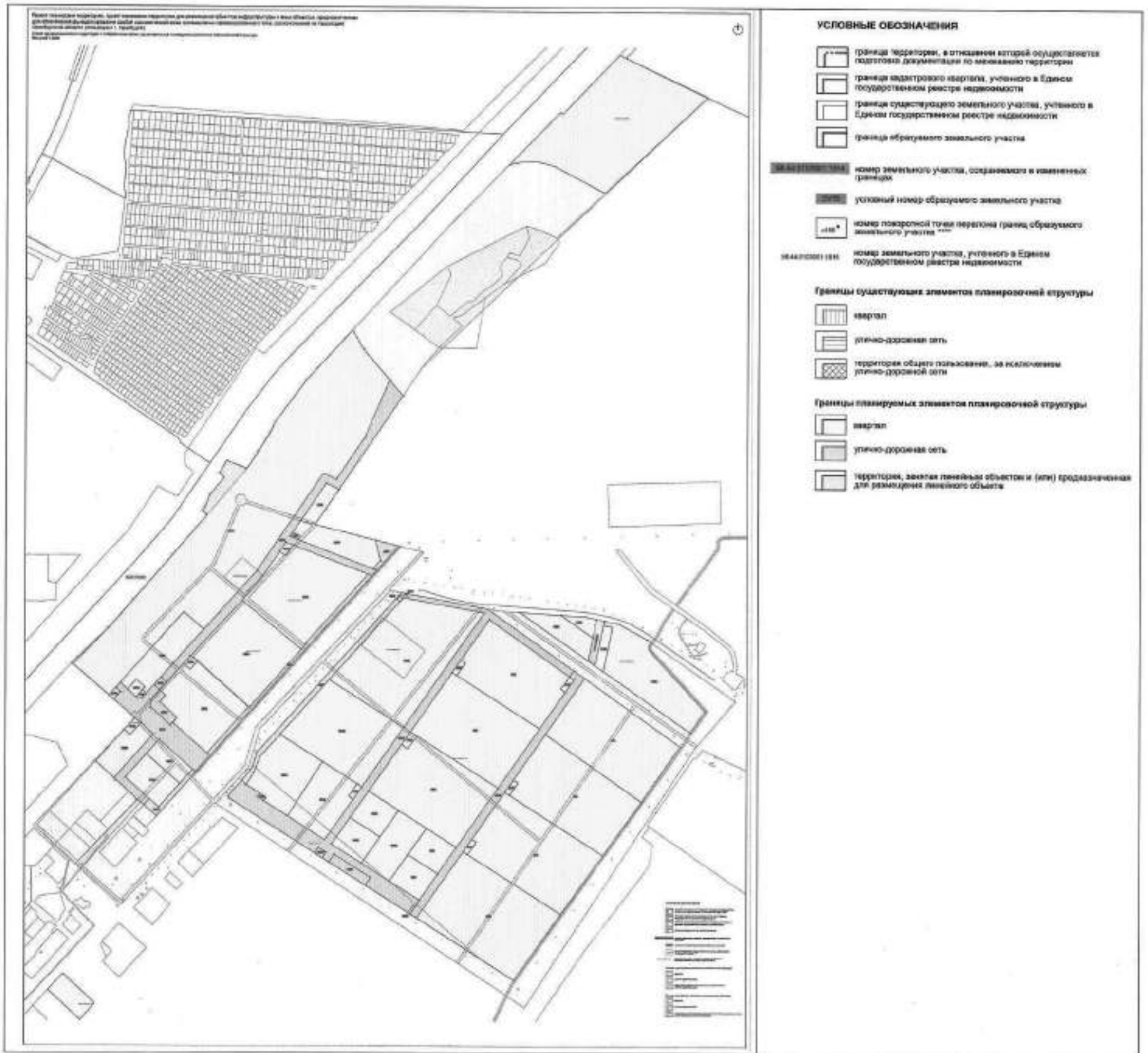
Приложение № 7

к распоряжению министерства архитектуры и
пространственно – градостроительного развития
Оренбургской области

от 20.04.2013 № 2-п

ЧЕРТЕЖ

межевания территории с отображением границ существующих и планируемых элементов планировочной структуры





Приложение № 11
к распоряжению
министерства архитектуры и
пространственно –
градостроительного развития
Оренбургской области
от 10.02.2013 № 2-р

ЧЕРТЕЖ

межевания территории межевания территории с отображением границ образуемых и изменяемых земельных участков, условных номеров, образуемых земельных участков, в том числе в отношении которых предполагаются их резервирование и изъятие для государственных или муниципальных нужд



-  Границы проектирования
-  Границы образуемых земельных участков