



**ИНСПЕКЦИЯ
ГОСУДАРСТВЕННОЙ ОХРАНЫ
ОБЪЕКТОВ КУЛЬТУРНОГО
НАСЛЕДИЯ ОРЕНБУРГСКОЙ
ОБЛАСТИ**

П Р И К А З

04.05.2022 № 01-08-118

г. Оренбург

О включении выявленного объекта культурного наследия в единый государственный реестр объектов культурного наследия (памятников истории и культуры) народов Российской Федерации, об утверждении предмета охраны, границ и режима использования территории объекта культурного наследия

В соответствии со статьями 3.1, 18 Федерального закона от 25.06.2002 № 73-ФЗ «Об объектах культурного наследия (памятниках истории и культуры) народов Российской Федерации», статьей 5 Закона Оренбургской области от 03.07.2013 № 1678/503-V-ОЗ «Об объектах культурного наследия (памятниках истории и культуры) народов Российской Федерации, расположенных на территории Оренбургской области», Положением об инспекции государственной охраны объектов культурного наследия Оренбургской области, утвержденным указом Губернатора Оренбургской области от 15.11.2018 № 612-ук, на основании акта государственной историко-культурной экспертизы от 04.10.2021 (эксперт Федосеева Е.М., приказ Министерства культуры Российской Федерации об аттестации от 04.02.2021 № 142)

п р и к а з ы в а ю:

1. Включить в единый государственный реестр объектов культурного наследия (памятников истории и культуры) народов Российской Федерации выявленный объект культурного наследия «Памятный знак «40-летия ядерного взрыва на Тоцком полигоне» (Оренбургская область, Тоцкий район, Тоцкое-2, военный полигон) в качестве объекта культурного наследия регионального значения (вид – ансамбль) с наименованием «Памятное место проведения первых военных учений с подрывом ядерной бомбы», 1954 г.,

расположенного по адресу: Оренбургская область, Тоцкий район, Тоцкое-2, военный полигон.


2. Утвердить предмет охраны объекта культурного наследия регионального значения (вид – ансамбль) «Памятное место проведения первых военных учений с подрывом ядерной бомбы», 1954 г. (Оренбургская область, Тоцкий район, Тоцкое-2, военный полигон) согласно приложению № 1 к настоящему приказу.

3. Утвердить границы территории объекта культурного наследия регионального значения (вид – ансамбль) «Памятное место проведения первых военных учений с подрывом ядерной бомбы», 1954 г. (Оренбургская область, Тоцкий район, Тоцкое-2, военный полигон) и режим ее использования согласно приложению № 2 к настоящему приказу.

4. Исключить выявленный объект культурного наследия «Памятный знак «40-летия ядерного взрыва на Тоцком полигоне» (Оренбургская область, Тоцкий район, Тоцкое-2, военный полигон) из Перечня выявленных объектов культурного наследия Оренбургской области.

5. Настоящий приказ вступает в силу после его опубликования на Портале официального опубликования нормативных правовых актов Оренбургской области и органов исполнительной власти Оренбургской области (www.pravo.org.ru).


Заместитель начальника инспекции




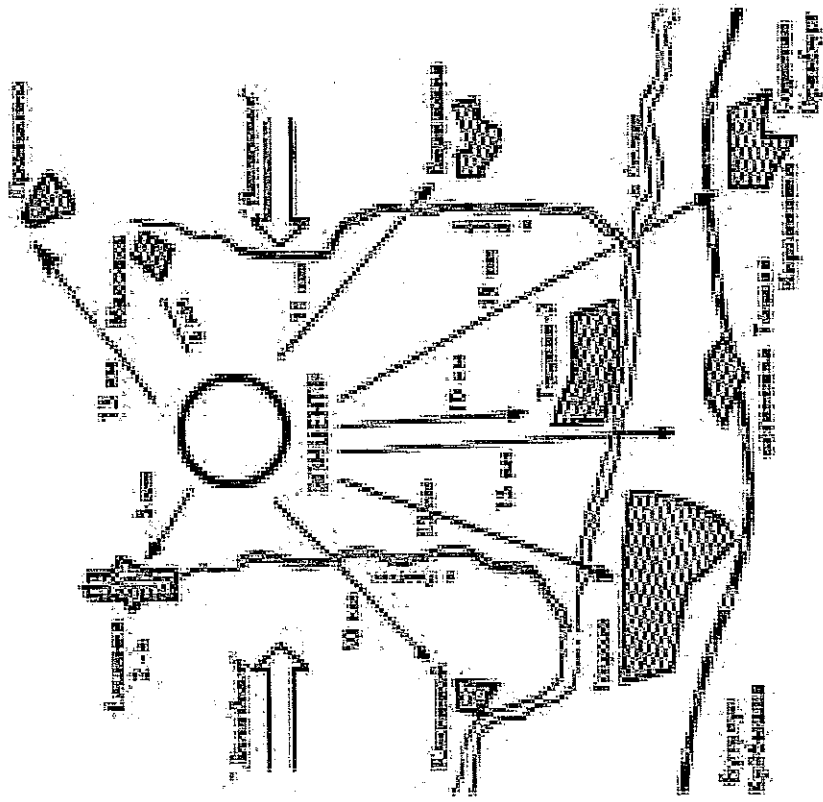
Д.Р. Тухватуллин



Приложение № 1
к приказу инспекции государственной
охраны объектов культурного
наследия Оренбургской области
от «04» 05-2022 г. № 01-08-118

Предмет охраны объекта культурного наследия регионального значения (вид – ансамбль) «Памятное место проведения первых военных учений с подрывом ядерной бомбы», 1954 г. (Оренбургская область, Тоцкий район, Тоцкое-2, военный полигон)

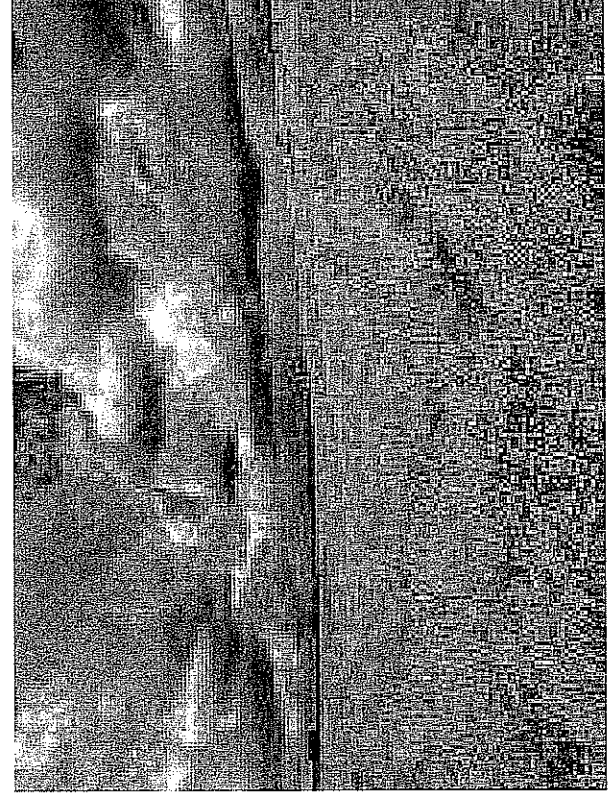

№ п/п	Виды предметов охраны	Элементы предметов охраны	Фотофиксация
1	2	3	4
1	Градостроительные характеристики объекта:	- местоположение памятного знака, посвященного испытанию ядерного оружия на Тоцком полигоне 14.09.1954 года, и памятного знака первому войсковому учению с применением ядерного оружия 14.09.1954 года в низине, к центру территории Тоцкого военного полигона;	

- мемориальная ценность — эпицентр взрыва атомной бомбы 14 сентября 1954 года на Тоцком военном полигоне и первое войсковое учение с применением ядерного оружия 14 сентября 1954 года;









- композиционная значимость (роль) в структуре
окружающего пространства памятных знаков;




- секторы и направления видовых раскрытий,
визуальные связи памятных знаков по периметру
полигона;

			
2	<p>Архитектурные и объемно-пространственные характеристики, конструктивные элементы объекта:</p>	<p>- объемно-пространственная композиция памятного знака, посвященного испытанию ядерного оружия на Тоцком полигоне 14.09.1954 года, в виде стелы из 3-х арок, установленных под тупым углом друг к другу на квадратном стилобате с двумя ступенями, с колоколами, звонящими по всем пострадавшим от радиации; три тумбы по периметру; увенчана шаром с иглами на шпиле;</p> <p>объемно-пространственная композиция памятного знака первому войсковому учению с применением ядерного оружия 14.09.1954 года в виде бетонной плиты и вертикального акцента, символизирующей взрыв, с памятной табличкой;</p>	




- тумбы с мемориальными надписями на металлических пластинах «14 сентября 1954 года здесь на Тоцком полигоне был произведен атомный взрыв», «Никто не забыт, ничто не забыто», «Зову живых, оплакиваю мертвых»; информационная пластина на теле стелы со списком принимавших участие в испытании в композиции памятного знака, посвященного испытанию ядерного оружия на Тоцком полигоне 14.09.1954 года;

- памятная табличка памятного знака первому войсковому учению с применением ядерного оружия 14.09.1954 года с надписью: «14 сентября 1954 года впервые было проведено войсковое учение с применением ядерного оружия учением руководил маршал Советского Союза Г.К. Жуков».






- габариты квадратного стилобата с двумя ступенями, сходящимися к центру, с центральным расположением стелы; дорожка со ступенями к стилобату с бетонными бордюрами по центру памятника памятного знака, посвященного испытанию ядерного оружия на Тоцком полигоне 14.09.1954 года;

- габариты прямоугольной бетонной плиты памятного знака первому войсковому учению с применением ядерного оружия 14.09.1954 года;



- основной строительный мемориалов памятных знаков: металл, бетон, мрамор.





Приложение № 2
к приказу инспекции
государственной охраны
объектов культурного наследия
Оренбургской области
от «04». 05.2022 г. № 01-08-118

Границы территории объекта культурного наследия регионального значения (вид – ансамбль) «Памятное место проведения первых военных учений с подрывом ядерной бомбы», 1954 г. (Оренбургская область, Тоцкий район, Тоцкое-2, военный полигон) и режим ее использования

Границы территории объекта культурного наследия регионального значения «Памятное место проведения первых военных учений с подрывом ядерной бомбы», 1954 г., расположенного по адресу: Оренбургская область, Тоцкий район, Тоцкое-2, военный полигон, устанавливаются на части территории земельного участка с кадастровым номером 56:32:0502001:2, в границах которой расположен объект культурного наследия, по точкам 1 – 12 (см. схему границ территории).

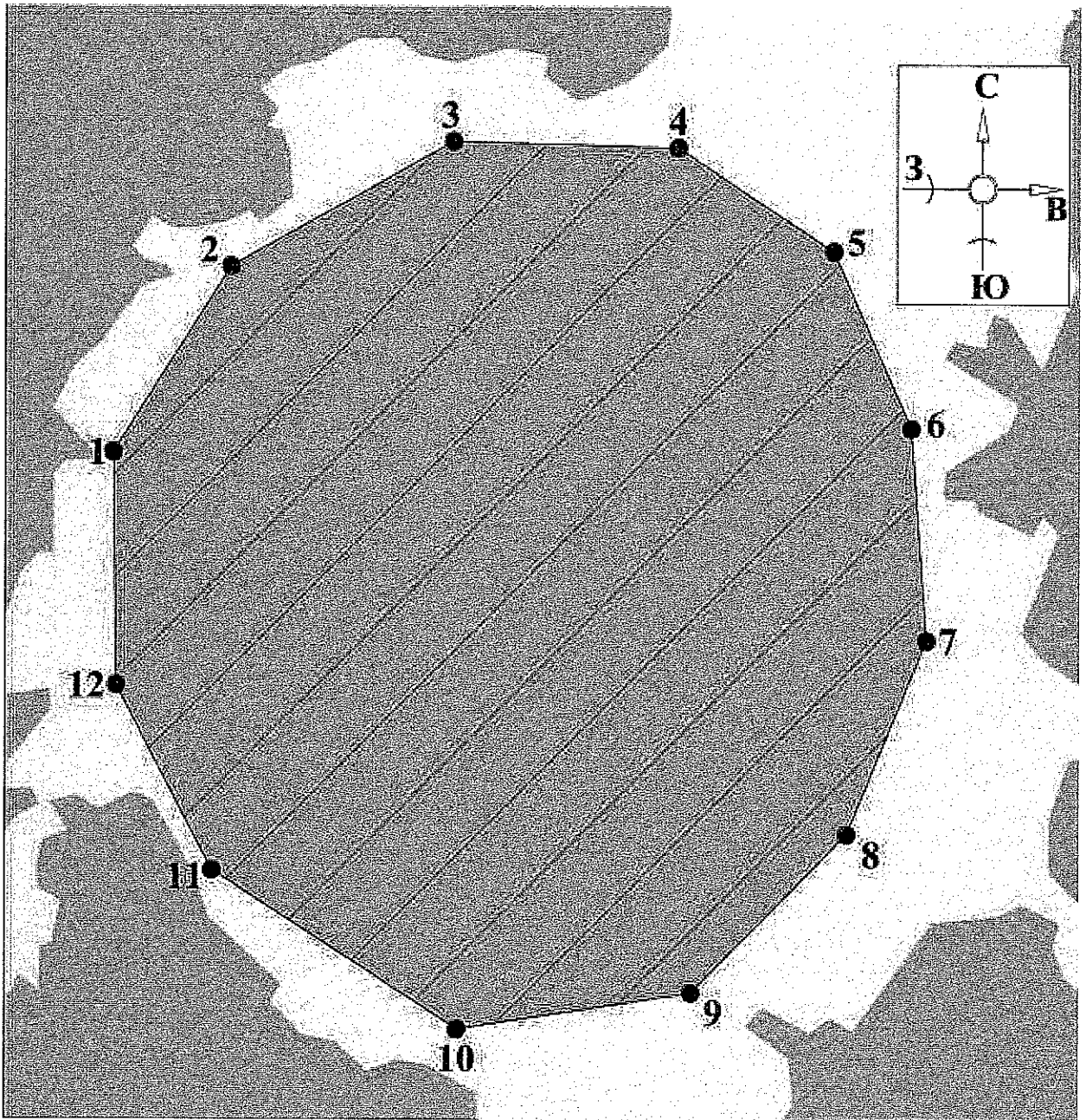
Сведения об объекте		
№ п/п	Характеристики объекта	Описание характеристик
1	Местоположение объекта	Оренбургская область, Тоцкий район, Тоцкое-2, военный полигон
2	Площадь объекта +/- величина погрешности определения площади (P+/- Дельта P)	1687511±455 кв. м
3	Иные характеристики	—

Перечень координат поворотных (характерных) точек границ территории объекта культурного наследия

Сведения о местоположении границ объекта					
1. Система координат МСК-56, зона 1					
2. Сведения о характерных точках границ территории					
Обозначение характерных точек части границы	Координаты, м		Метод определения координат характерной точки	Средняя квадратическая погрешность положения характерной точки (Mt), м	Описание обозначения точки на местности (при наличии)
	X	Y			
1	526143,03	1351747,87	метод спутниковых геодезических измерений	0,10	—
2	526463,17	1351951,60	метод спутниковых геодезических измерений	0,10	—

Сведения о местоположении границ объекта					
1. Система координат МСК-56, зона 1					
2. Сведения о характерных точках границ территории					
Обозначение характерных точек части границы	Координаты, м		Метод определения координат характерной точки	Средняя квадратическая погрешность положения характерной точки (Mt), м	Описание обозначения точки на местности (при наличии)
	X	Y			
3	526680,13	1352337,89	метод спутниковых геодезических измерений	0,10	—
4	526669,55	1352729,47	метод спутниковых геодезических измерений	0,10	—
5	526489,63	1352999,35	метод спутниковых геодезических измерений	0,10	—
6	526185,36	1353134,29	метод спутниковых геодезических измерений	0,10	—
7	525817,59	1353160,75	метод спутниковых геодезических измерений	0,10	—
8	525481,57	1353023,16	метод спутниковых геодезических измерений	0,10	—
9	525206,40	1352753,29	метод спутниковых геодезических измерений	0,10	—
10	525142,90	1352345,83	метод спутниковых геодезических измерений	0,10	—
11	525418,07	1351919,85	метод спутниковых геодезических измерений	0,10	—
12	525738,21	1351753,16	метод спутниковых геодезических измерений	0,10	—
1	526143,03	1351747,87	метод спутниковых геодезических измерений	0,10	—

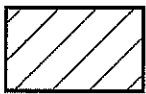
Схема границ территории объекта культурного наследия
М 1:2000



Условные обозначения



- Объект культурного наследия



- Территория объекта культурного наследия



- Границы территории объекта культурного наследия



- Номер характерной точки границы территории объекта культурного наследия

Режим использования территории объекта культурного наследия

1. Территория объекта культурного наследия регионального значения (вид – ансамбль) «Памятное место проведения первых военных учений с подрывом ядерной бомбы», 1954 г. (Оренбургская область, Тоцкий район, Тоцкое-2, военный полигон) (далее – Объект) относится к землям историко-культурного назначения.

2. На территории Объекта разрешается:

2.1. Проведение работ по сохранению объекта культурного наследия или его отдельных элементов.

2.2. Проведение работ по озеленению и благоустройству территории, производимых, в том числе с применением методов реставрации, направленных на формирование наиболее близкого к историческому восприятию объекта культурного наследия.

2.3. Прокладка, реконструкция, ремонт дорог и элементов их обустройства, а также подземных инженерных коммуникаций и сооружений, не нарушающих целостность объекта культурного наследия и не создающих угрозы его повреждения, разрушения или уничтожения, угрозы пожара.

2.4. Ведение хозяйственной деятельности, не противоречащей требованиям обеспечения сохранности объекта культурного наследия и позволяющей обеспечить функционирование объекта культурного наследия в современных условиях.

2.5. Доступность объекта культурного наследия в целях его экспонирования, сохранения его традиционного визуального восприятия.

2.6. Реализация мер пожарной и экологической безопасности.

3. На территории Объекта запрещается:

3.1. Строительство объектов капитального строительства.

3.2. Хозяйственная деятельность, ведущая к разрушению, искажению внешнего облика объекта культурного наследия, нарушающая его целостность и создающая угрозу его повреждения, разрушения или уничтожения.

3.3. Искажение характеристик историко-культурного ландшафта, композиционно связанного с объектом культурного наследия.

3.4. Установка на объекте культурного наследия средств технического обеспечения.

3.5. Прокладка наземных и воздушных инженерных коммуникаций, кроме временных, необходимых для проведения работ по сохранению объекта культурного наследия.

3.6. Размещение любых рекламных конструкций на объекте культурного наследия и его территории.

3.7. Создание разрушающих вибрационных нагрузок динамическим воздействием на грунты в зоне их взаимодействия с объектом культурного наследия.

3.8. Размещение временных построек, не связанных с проведением работ по сохранению объекта культурного наследия.
