



**ИНСПЕКЦИЯ
ГОСУДАРСТВЕННОЙ ОХРАНЫ
ОБЪЕКТОВ КУЛЬТУРНОГО
НАСЛЕДИЯ ОРЕНБУРГСКОЙ
ОБЛАСТИ**

П Р И К А З

29.03.2022 № 01-08-73

г. Оренбург

О включении выявленного объекта культурного наследия в единый государственный реестр объектов культурного наследия (памятников истории и культуры) народов Российской Федерации, об утверждении предмета охраны, границ и режима использования территории объекта культурного наследия

В соответствии со статьями 3.1, 18 Федерального закона от 25.06.2002 № 73-ФЗ «Об объектах культурного наследия (памятниках истории и культуры) народов Российской Федерации», статьей 5 Закона Оренбургской области от 03.07.2013 № 1678/503-V-ОЗ «Об объектах культурного наследия (памятниках истории и культуры) народов Российской Федерации, расположенных на территории Оренбургской области», Положением об инспекции государственной охраны объектов культурного наследия Оренбургской области, утвержденным указом Губернатора Оренбургской области от 15.11.2018 № 612-ук, на основании акта государственной историко-культурной экспертизы от 03.10.2021 (эксперт Тарновский В.В., приказ Министерства культуры Российской Федерации об аттестации от 11.10.2018 № 1772)

п р и к а з ы в а ю:

1. Включить в единый государственный реестр объектов культурного наследия (памятников истории и культуры) народов Российской Федерации выявленный объект культурного наследия «Памятный знак. В 1748 г. основан г. Бугуруслан» (Оренбургская область, г. Бугуруслан, парк им. Ленина (ул. Ленинградская)) в качестве объекта культурного наследия местного (муниципального) значения (вид – памятник) с наименованием

«Памятный знак в честь основания г. Бугуруслана», 1967 г., расположенного по адресу: Оренбургская область, г. Бугуруслан, ул. Коммунистическая, Центральная площадь.

2. Утвердить предмет охраны объекта культурного наследия местного (муниципального) значения (вид – памятник) «Памятный знак в честь основания г. Бугуруслана», 1967 г. (Оренбургская область, г. Бугуруслан, ул. Коммунистическая, Центральная площадь) согласно приложению № 1 к настоящему приказу.

3. Утвердить границы территории объекта культурного наследия местного (муниципального) значения (вид – памятник) «Памятный знак в честь основания г. Бугуруслана», 1967 г. (Оренбургская область, г. Бугуруслан, ул. Коммунистическая, Центральная площадь) и режим ее использования согласно приложению № 2 к настоящему приказу.

4. Исключить выявленный объект культурного наследия «Памятный знак. В 1748 г. основан г. Бугуруслан» (Оренбургская область, г. Бугуруслан, парк им. Ленина (ул. Ленинградская)) из Перечня выявленных объектов культурного наследия Оренбургской области.

5. Настоящий приказ вступает в силу после его опубликования на Портале официального опубликования нормативных правовых актов Оренбургской области и органов исполнительной власти Оренбургской области (www.pravo.orgb.ru).

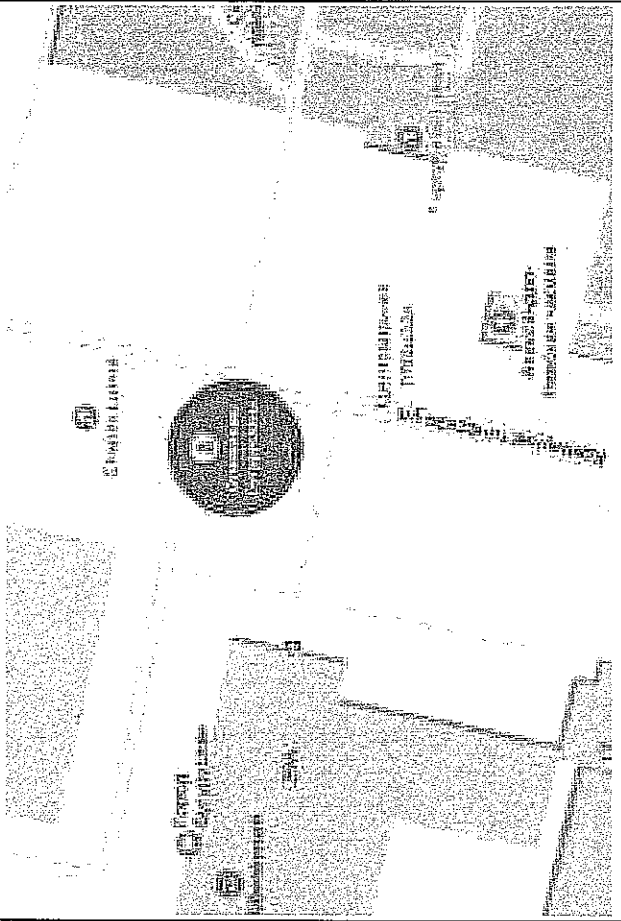
Начальник инспекции




К.А. Летяго

Приложение № 1
к приказу инспекции государственной
охраны объектов культурного
наследия Оренбургской области
от «29».03.2022 г. № 01-00 - 43

Предмет охраны объекта культурного наследия местного (муниципального) значения (вид – памятник) «Памятный знак в честь основания г. Бугуруслана», 1967 г. (Оренбургская область, г. Бугуруслан, ул. Коммунистическая, Центральная площадь)


№ п/п	Виды предметов охраны	Элементы предметов охраны	Фотофиксация
1	2	3	4
1	Градостроительные характеристики объекта:	- местоположение на Центральной площади г. Бугуруслан, ограниченной улицами Коммунистическая, Красногвардейская и Ленинградская (исторические названия улиц: Дворянская, Ярмарочная и Петербургская), а также парком им. В.И. Ленина;	

- видовые раскрытия обелиска в структуре парка им. В.И. Ленина.




2
Архитектурные и объемно-пространственные характеристики, конструктивные элементы объекта:


- объемно-пространственное решение обелиска в форме прямого параллелепипеда, установленного по центру на высокий квадратный в плане постамент, облицованный гранитной плиткой;




- тема монумента – основание г. Бузуруслаан – 1748 г.; память о ключевых событиях истории города;



- техника и материал монумента: гранит; в том числе фактура и характер отделки поверхностей: лицевая и одна торцевая грани обелиска обработаны, на лицевой выполнена гравировка: «Бузуруслаань основанъ в 1748 г.»;



- шлоцадка обелиска, ее форма, размеры, характер мощения.



Приложение № 2
к приказу инспекции
государственной охраны
объектов культурного наследия
Оренбургской области
от «19». 01.2022 г. № 01-08-73

Границы территории объекта культурного местного (муниципального) значения (вид – памятник) «Памятный знак в честь основания г. Бугуруслана», 1967 г. (Оренбургская область, г. Бугуруслан, ул. Коммунистическая, Центральная площадь) и режим ее использования

Границы территории объекта культурного наследия местного (муниципального) значения «Памятный знак в честь основания г. Бугуруслана», 1967 г., расположенного по адресу: Оренбургская область, г. Бугуруслан, ул. Коммунистическая, Центральная площадь, расположены в границах земельного участка с кадастровым номером 56:37:0000000:2602 по точкам 1 – 5 (см. схему границ территории).

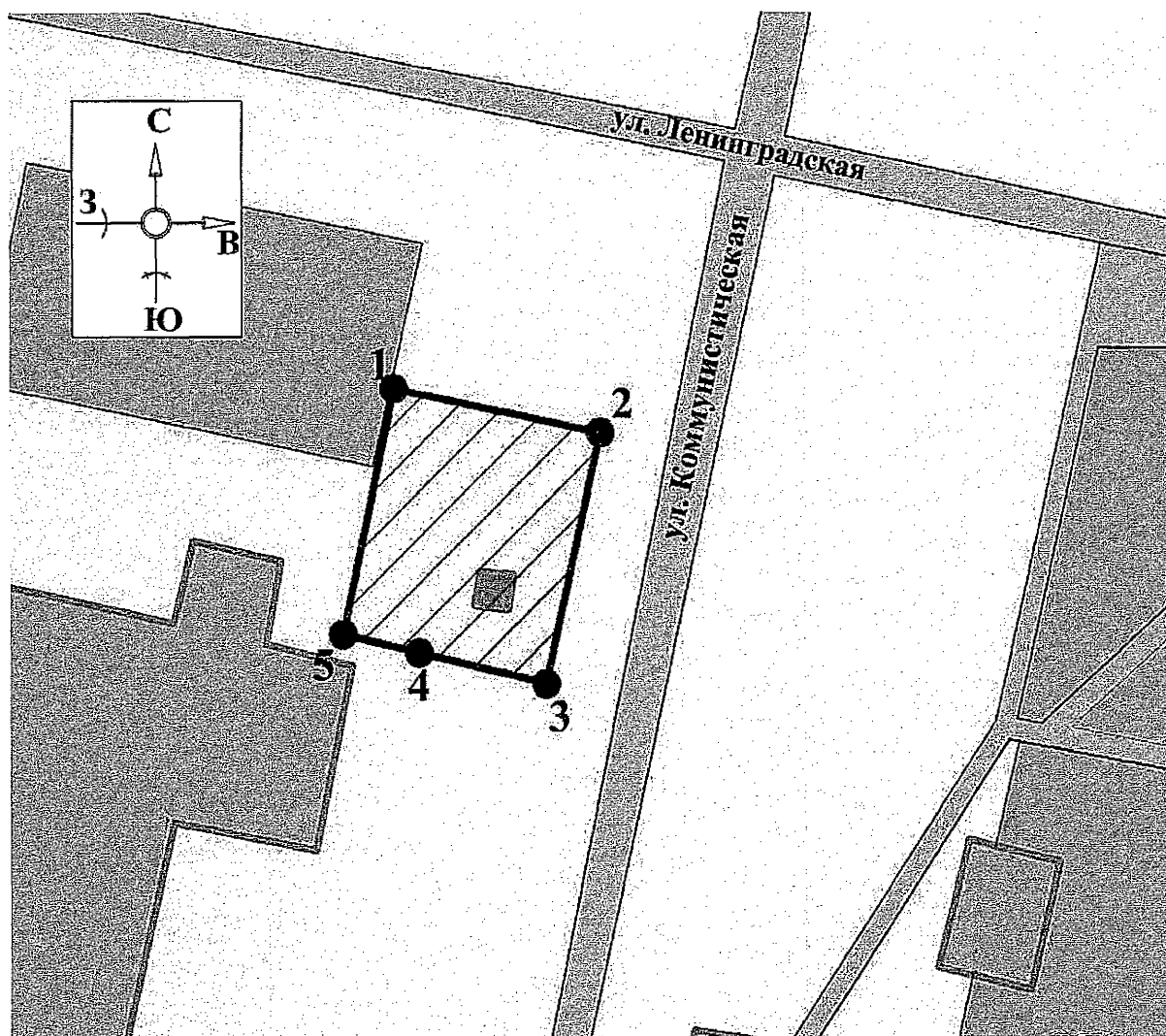
Сведения об объекте		
№ п/п	Характеристики объекта	Описание характеристик
1	Местоположение объекта	Оренбургская область, г. Бугуруслан, ул. Коммунистическая, Центральная площадь
2	Площадь объекта +/- величина погрешности определения площади (P +/- Дельта P)	508±8 кв. м
3	Иные характеристики	—

Перечень координат поворотных (характерных) точек границ территории объекта культурного наследия

Сведения о местоположении границ объекта					
1. Система координат МСК-56, зона 1					
2. Сведения о характерных точках границ территории					
Обозначение характерных точек части границы	Координаты, м		Метод определения координат характерной точки	Средняя квадратическая погрешность положения характерной точки (Mt), м	Описание обозначения точки на местности (при наличии)
	X	Y			
1	638068.79	1326491.73	метод спутниковых геодезических измерений	0,10	—
2	638064.44	1326511.86	метод спутниковых геодезических измерений	0,10	—
3	638039.98	1326506.56	метод спутниковых геодезических измерений	0,10	—

Сведения о местоположении границ объекта					
1. Система координат МСК-56, зона 1					
2. Сведения о характерных точках границ территории					
Обозначение характерных точек части границы	Координаты, м		Метод определения координат характерной точки	Средняя квадратическая погрешность положения характерной точки (Mt), м	Описание обозначения точки на местности (при наличии)
	X	Y			
4	638043.00	1326494.14	метод спутниковых геодезических измерений	0,10	—
5	638044.80	1326486.73	метод спутниковых геодезических измерений	0,10	—
1	638068.79	1326491.73	метод спутниковых геодезических измерений	0,10	—

Схема границ территории объекта культурного наследия
М 1:500



Условные обозначения



- Объект культурного наследия



- Территория объекта культурного наследия



- Границы территории объекта культурного наследия



- Номер характерной точки границы территории объекта культурного наследия

Режим использования территории объекта культурного наследия

1. Территория объекта культурного наследия местного (муниципального) значения (вид – памятник) «Памятный знак в честь основания г. Бугуруслана», 1967 г. (Оренбургская область, г. Бугуруслан, ул. Коммунистическая, Центральная площадь) (далее – Объект) относится к землям историко-культурного назначения.

2. На территории Объекта разрешается:

2.1. Проведение работ по сохранению объекта культурного наследия или его отдельных элементов.

2.2. Проведение работ по озеленению и благоустройству территории, производимых, в том числе с применением методов реставрации, направленных на формирование наиболее близкого к историческому восприятию объекта культурного наследия.

2.3. Прокладка, реконструкция, ремонт дорог и элементов их обустройства, а также подземных инженерных коммуникаций и сооружений, не нарушающих целостность объекта культурного наследия и не создающих угрозы его повреждения, разрушения или уничтожения, угрозы пожара.

2.4. Ведение хозяйственной деятельности, не противоречащей требованиям обеспечения сохранности объекта культурного наследия и позволяющей обеспечить функционирование объекта культурного наследия в современных условиях.

2.5. Доступность объекта культурного наследия в целях его экспонирования, сохранения его традиционного визуального восприятия.

2.6. Реализация мер пожарной и экологической безопасности.

3. На территории Объекта запрещается:

3.1. Строительство объектов капитального строительства.

3.2. Хозяйственная деятельность, ведущая к разрушению, искажению внешнего облика объекта культурного наследия, нарушающая его целостность и создающая угрозу его повреждения, разрушения или уничтожения.

3.3. Искажение характеристик историко-культурного ландшафта, композиционно связанного с объектом культурного наследия.

3.4. Установка на объекте культурного наследия средств технического обеспечения.

3.5. Прокладка наземных и воздушных инженерных коммуникаций, кроме временных, необходимых для проведения работ по сохранению объекта культурного наследия.

3.6. Размещение любых рекламных конструкций на объекте культурного наследия и его территории.

3.7. Создание разрушающих вибрационных нагрузок динамическим воздействием на грунты в зоне их взаимодействия с объектом культурного наследия.

3.8. Размещение временных построек, не связанных с проведением работ по сохранению объекта культурного наследия.