



**ИНСПЕКЦИЯ  
ГОСУДАРСТВЕННОЙ ОХРАНЫ  
ОБЪЕКТОВ КУЛЬТУРНОГО  
НАСЛЕДИЯ ОРЕНБУРГСКОЙ  
ОБЛАСТИ**

**П Р И К А З**

19.09.2022 № 01-08-65  
г. Оренбург

Об утверждении предмета охраны, границ и режима использования территории объекта культурного наследия регионального значения «Братская могила красногвардейцев, погибших за освобождение Оренбурга от дутовцев в 1918 г.»

В соответствии с Федеральным законом от 25.06.2002 № 73-ФЗ «Об объектах культурного наследия (памятниках истории и культуры) народов Российской Федерации», Законом Оренбургской области от 03.07.2013 № 1678/503-V-ОЗ «Об объектах культурного наследия (памятниках истории и культуры) народов Российской Федерации, расположенных на территории Оренбургской области», Положением об инспекции государственной охраны объектов культурного наследия Оренбургской области, утвержденным указом Губернатора Оренбургской области от 15.11.2018 № 612-ук, проектной документацией предмета охраны и границ территории объекта культурного наследия от 2021 г. (В.А. Рубин)

п р и к а з ы в а ю:

1. Утвердить предмет охраны объекта культурного наследия регионального значения «Братская могила красногвардейцев, погибших за освобождение Оренбурга от дутовцев в 1918 г.», расположенного по адресу: Оренбургская обл., г. Оренбург, 18 ж. д. разъезд, согласно приложению № 1 к настоящему приказу.

2. Утвердить границы территории объекта культурного наследия регионального значения «Братская могила красногвардейцев, погибших за освобождение Оренбурга от дутовцев в 1918 г.», расположенного по адресу: Оренбургская обл., г. Оренбург, 18 ж. д. разъезд, и режим ее использования согласно приложению № 2 к настоящему приказу.

3. Настоящий приказ вступает в силу после его опубликования на Портале официального опубликования нормативных правовых актов Оренбургской области и органов исполнительной власти Оренбургской области ([www.pravo.orb.ru](http://www.pravo.orb.ru)).

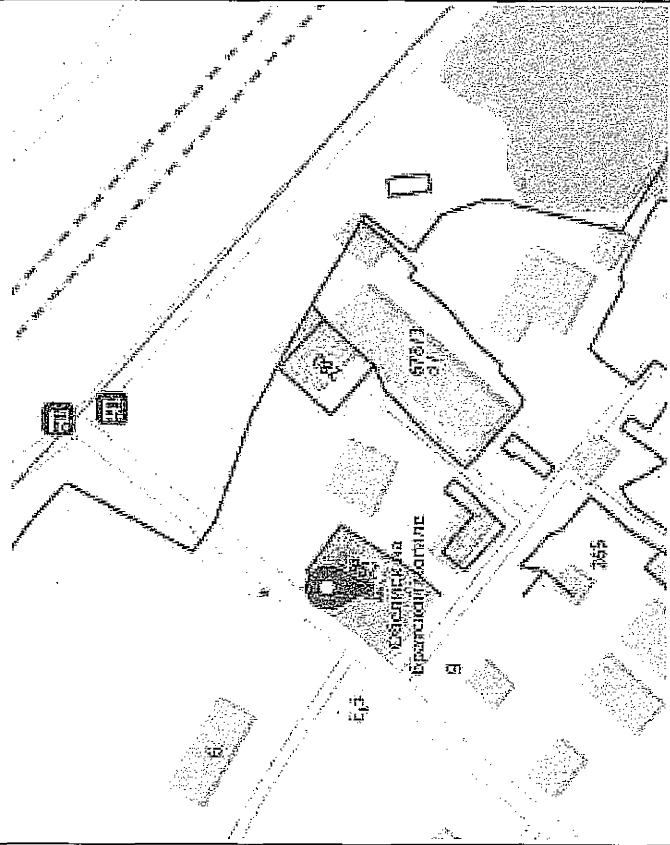
Начальник инспекции



К.А. Летьго

Приложение № 1  
к приказу инспекции государственной  
охраны объектов культурного  
наследия Оренбургской области  
от «15».03.2022 г. № 01-08-65

Предмет охраны объекта культурного наследия регионального значения «Братская могила красногвардейцев, погибших за освобождение Оренбурга от дутовцев в 1918 г.» (Оренбургская обл., г. Оренбург, 18 ж. д. разъезд)

№ п/п	Виды предметов охраны	Элементы предметов охраны	Фотофиксация
1	2	3	4
1	Градостроительные характеристики	Градформирующий объект, расположенный на улице Лесхозовской; Культурный слой глубиной 3,0 метра.	


2  
Скульптурные  
характеристики

Памятный знак:

а) четырехгранный постамент, с лицевой стороны текст «Павшим борцам за освобождение Оренбурга от дутовцев в 1918 году», ниже еще одна надпись: «Бессмертны павшие за великое дело, в народе они вечно живы. От сотрудников головного ремонтного поезда № 1. 1 мая 1920 года», на боковых и задней сторонах изображена красная звезда;



б) изображение символов эстетики мировой революции (пожар, земной шар), на земном шаре наверху в виде красной пятиконечной звезды; двухступенчатый пьедестал, установленный на бетонной четырехугольной плите;




ограда.



3 Погребальные характеристики



Три воинских захоронения (братских могилы) (установленные в ходе георадарных исследований 2013 года).



Историческое использование, функционально связанное с осуществлением ритуальной деятельности (выражается в визуализации мемориальных практик (проведении памятных мероприятий) и событийно-деятельном приобщении населения к содержанию исторической памяти о Гражданской войне (1918 – 1920 гг.).

Функциональные и мемориальные характеристики

4



Приложение № 2  
к приказу инспекции  
государственной охраны  
объектов культурного наследия  
Оренбургской области  
от «25».03.2022 г. № 01-08-65

Границы территории объекта культурного наследия регионального значения  
«Братская могила красногвардейцев, погибших за освобождение Оренбурга  
от дутовцев в 1918 г.» (Оренбургская обл., г. Оренбург, 18 ж. д. разъезд)  
и режим ее использования

Границы территории объекта культурного наследия регионального значения «Братская могила красногвардейцев, погибших за освобождение Оренбурга от дутовцев в 1918 г.», расположенного по адресу: Оренбургская обл., г. Оренбург, 18 ж.д. разъезд, совпадают с территорией земельного участка с кадастровым номером 56:21:2304001:258 и проходят по точкам 1 – 7 (см. схему границ).

Сведения об объекте		
№ п/п	Характеристики объекта	Описание характеристик
1	Местоположение объекта	Оренбургская обл., г. Оренбург, 18 ж. д. разъезд
2	Площадь объекта +/- величина погрешности определения площади (P+/- Дельта P)	—
3	Иные характеристики	—

Перечень координат поворотных (характерных) точек границ территории  
объекта культурного наследия

Сведения о местоположении границ объекта					
1. Система координат МСК-56, зона 2					
2. Сведения о характерных точках границ территории					
Обозначение характерных точек части границы	Координаты, м		Метод определения координат характерной точки	Средняя квадратическая погрешность положения характерной точки (Mt), м	Описание обозначения точки на местности (при наличии)
	X	Y			
1	435601.33	2300653.24	метод спутниковых геодезических измерений	0,10	—
2	435587.58	2300643.12	метод спутниковых геодезических измерений	0,10	—
3	435579.21	2300654.07	метод спутниковых геодезических измерений	0,10	—







Сведения о местоположении границ объекта					
1. Система координат МСК-56, зона 2					
2. Сведения о характерных точках границ территории					
Обозначение характерных точек части границы	Координаты, м		Метод определения координат характерной точки	Средняя квадратическая погрешность положения характерной точки (Mt), м	Описание обозначения точки на местности (при наличии)
	X	Y			
4	435579.83	2300655.00	метод спутниковых геодезических измерений	0,10	—
5	435584.38	2300659.14	метод спутниковых геодезических измерений	0,10	—
6	435601.02	2300669.58	метод спутниковых геодезических измерений	0,10	—
7	435608.05	2300659.86	метод спутниковых геодезических измерений	0,10	—
1	435601.33	2300653.24	метод спутниковых геодезических измерений	0,10	—

Схема границ территории объекта культурного наследия  
М 1:1000



Условные обозначения

-  — Объект культурного наследия
-  — Территория объекта культурного наследия
-  — Границы территории объекта культурного наследия
-  — Номер характерной точки границы территории объекта культурного наследия

## Режим использования территории объекта культурного наследия

1. Территория объекта культурного наследия регионального значения «Братская могила красногвардейцев, погибших за освобождение Оренбурга от дутовцев в 1918 г., расположенного по адресу: Оренбургская обл., г. Оренбург, 18 ж. д. разъезд (далее – Объект), относится к землям историко-культурного назначения.

2. На территории Объекта разрешается:

2.1. Проведение ремонтно-реставрационных работ и работ по приспособлению и эффективному использованию объекта культурного наследия на научно-реставрационной основе и на основе научных, философско-культурологических, историко-архивных, архитектурно-археологических, иных необходимых исследований организациями, обладающими соответствующими лицензиями.

2.2. Восстановление пришедших в негодность воинских захоронений, мемориальных сооружений и объектов, увековечивающих память погибших в соответствии с полномочиями органов местного самоуправления (статьи 7 и 11 Закона Российской Федерации от 14 января 1993 года № 4292-1 «Об увековечении памяти погибших при защите Отечества») в рамках проведения ремонтно-реставрационных мероприятий организациями, обладающими соответствующими лицензиями.

2.3. Развитие инженерной инфраструктуры, необходимой для восстановления, сохранения, функционирования объекта культурного наследия.

2.4. Реставрация и благоустройство с сохранением элементов исторического благоустройства и восстановлением утраченных элементов.

2.5. Снос (демонтаж) зданий и сооружений, не являющихся объектом культурного наследия и элементов исторического благоустройства, включая поздние пристройки, путем разборки, с условием разработки раздела обеспечения сохранности объекта культурного наследия.

2.6. Применение при благоустройстве и оборудовании территории традиционных материалов – дерево, камень, кирпич, исключая контрастные цветовые сочетания.

2.7. Восстановление традиционных элементов благоустройства и оборудования, малых архитектурных форм по данным обследования, архивным материалам или аналогам.

2.8. Проведение работ по озеленению территории с учетом наилучшего визуального восприятия объекта культурного наследия, соблюдением высотных соотношений, плотности посадок зеленых насаждений, обеспечивающих максимальное раскрытие и восприятие памятника истории и культуры.

2.9. Установка стендов, витрин и других информационных надписей, непосредственно связанных с исторической и современной функциями объекта культурного наследия.

2.10. Перемещение объекта культурного наследия в соответствии с действующим законодательством.

2.11. Установка на территории объекта культурного наследия новых элементов памяти, уточняющих сведения об историческом событии, погибших красногвардейцах.

3. На территории Объекта запрещается:

3.1. Любые постройки.

3.2. Установка наружной рекламы.

3.3. Изменение планировочной структуры объекта культурного наследия.

3.4. Прокладка наземных и воздушных инженерных коммуникаций.

3.5. Прокладка подземных инженерных коммуникаций, не относящихся к объекту культурного наследия и объекту историко-градостроительной среды.

3.6. Активное динамическое воздействие на грунты в зоне их взаимодействия с объектом культурного наследия, включая движение тяжелого транспорта, производство взрывных сваябойных работ, создающих разрушающие вибрации и приводящих к размыву основания.

3.7. Устройство автостоянок, исключая устройство небольших (до двух машиномест) открытых автостоянок служебного транспорта, необходимых для функционирования объекта культурного наследия.

3.8. Размещение объектов транспортной инфраструктуры, создающих повышение грузовых потоков.

3.9. Размещение и строительство предприятий с взрыво-, пожароопасной и ухудшающей экологию функцией.

3.10. Осуществление любых градостроительных мероприятий, нарушающих или искажающих условия визуального восприятия объекта культурного наследия.

3.11. Проведение мероприятий по использованию и популяризации объекта культурного наследия, противоречащих принципам государственной политики по увековечению памяти жертв политических репрессий.

3.12. Изменение текстов информационных надписей на наземном мемориальном сооружении.

---