У К А З

ГУБЕРНАТОРА ОРЕНБУРГСКОЙ ОБЛАСТИ

23.11.2026 г. Оренбург № 529-ук

О создании охранных зон памятников природы областного значения, расположенных на территории муниципального образования Кувандыкский муниципальный округ Оренбургской области

В соответствии с Земельным кодексом Российской Федерации, Федеральным законом от 14 марта 1995 года № 33-ФЗ «Об особо охраняемых природных территориях», пунктом 29 Правил создания охранных зон отдельных категорий особо охраняемых природных территорий, установления их границ, определения режима охраны и использования земельных участков и водных объектов в границах таких зон, утвержденных постановлением Правительства Российской Федерации от 19 февраля 2015 года № 138, Законом Оренбургской области от 25 октября 2019 года № 1822/476-VI-ОЗ «Об отдельных вопросах в области охраны окружающей среды, организации, охраны и использования особо охраняемых природных территорий областного и местного значения, находящихся на территории Оренбургской области» и постановлением Правительства Оренбургской области от 25 февраля 2015 года № 121-п «О памятниках природы областного значения Оренбургской области» п о с т а н о в л я ю:

1. Создать на территории муниципального образования Кувандыкский муниципальный округ Оренбургской области (далее – Кувандыкский муниципальный округ) охранные зоны памятников природы областного значения: «Шубинские гранатовые эклогиты», «Гора Белошапка и Юмагузинская пещера», «Обрыв под Шайтан-горой», «Гора Услутау (Бикташевский риф)», «Новокурские скалы», «Ишмуратовские дайки», «Разрез Никольский», «Шапка Мономаха», «Краснощековский источник», «Кзыладырское карстовое поле».

2. Утвердить:

1) границы охранной зоны памятника природы областного значения «Шубинские гранатовые эклогиты», расположенного на территории Кувандыкского муниципального округа Оренбургской области, согласно приложению № 1;

положение об охранной зоне памятника природы областного значения «Шубинские гранатовые эклогиты», расположенного на территории Кувандыкского муниципального округа Оренбургской области, согласно приложению № 2;

2) границы охранной зоны памятника природы областного значения «Гора Белошапка и Юмагузинская пещера», расположенного на территории Кувандыкского муниципального округа Оренбургской области, согласно приложению № 3;

положение об охранной зоне памятника природы областного значения «Гора Белошапка и Юмагузинская пещера», расположенного на территории Кувандыкского муниципального округа Оренбургской области, согласно приложению № 4;

3) границы охранной зоны памятника природы областного значения «Обрыв под Шайтан-горой», расположенного на территории Кувандыкского муниципального округа Оренбургской области, согласно приложению № 5;

положение об охранной зоне памятника природы областного значения «Обрыв под Шайтан-горой», расположенного на территории Кувандыкского муниципального округа Оренбургской области, согласно приложению № 6;

4) границы охранной зоны памятника природы областного значения «Гора Услутау (Бикташевский риф)», расположенного на территории Кувандыкского муниципального округа Оренбургской области, согласно приложению № 7;

положение об охранной зоне памятника природы областного значения «Гора Услутау (Бикташевский риф)», расположенного на территории Кувандыкского муниципального округа Оренбургской области, согласно приложению № 8;

5) границы охранной зоны памятника природы областного значения «Новокурские скалы», расположенного на территории Кувандыкского муниципального округа Оренбургской области, согласно приложению № 9;

положение об охранной зоне памятника природы областного значения «Новокурские скалы», расположенного на территории Кувандыкского муниципального округа Оренбургской области, согласно приложению № 10;

6) границы охранной зоны памятника природы областного значения «Ишмуратовские дайки», расположенного на территории Кувандыкского муниципального округа Оренбургской области, согласно приложению № 11;

положение об охранной зоне памятника природы областного значения «Ишмуратовские дайки», расположенного на территории Кувандыкского муниципального округа Оренбургской области, согласно приложению № 12;

7) границы охранной зоны памятника природы областного значения «Разрез Никольский», расположенного на территории Кувандыкского муниципального округа Оренбургской области, согласно приложению № 13;

положение об охранной зоне памятника природы областного значения «Разрез Никольский», расположенного на территории Кувандыкского муниципального округа Оренбургской области, согласно приложению № 14;

8) границы охранной зоны памятника природы областного значения «Шапка Мономаха», расположенного на территории Кувандыкского муниципального округа Оренбургской области, согласно приложению № 15;

положение об охранной зоне памятника природы областного значения «Шапка Мономаха», расположенного на территории Кувандыкского муниципального округа Оренбургской области, согласно приложению № 16;

9) границы охранной зоны памятника природы областного значения «Краснощековский источник», расположенного на территории Кувандыкского муниципального округа Оренбургской области, согласно приложению № 17;

положение об охранной зоне памятника природы областного значения «Краснощековский источник», расположенного на территории Кувандыкского муниципального округа Оренбургской области, согласно приложению № 18;

10) границы охранной зоны памятника природы областного значения «Кзыладырское карстовое поле», расположенного на территории Кувандыкского муниципального округа Оренбургской области, согласно приложению № 19;

положение об охранной зоне памятника природы областного значения «Кзыладырское карстовое поле», расположенного на территории Кувандыкского муниципального округа Оренбургской области, согласно приложению № 20.

3. Контроль за исполнением настоящего указа возложить на вице-губернатора – заместителя председателя Правительства Оренбургской области по экономической и инвестиционной политике – министра экономического развития, инвестиций, туризма и внешних связей Оренбургской области.

4. Указ вступает в силу после дня его официального опубликования.

Губернатор



Е.А.Солнцев

Приложение № 1
к указу Губернатора
Оренбургской области
от 23.11.2026 №529-ук

Границы охранной зоны памятника природы областного значения «Шубинские гранатовые эклогиты», расположенного на территории муниципального образования Кувандыкский муниципальный округ Оренбургской области

Карта-схема охранной зоны памятника природы областного значения «Шубинские гранатовые эклогиты», расположенного на территории муниципального образования Кувандыкский муниципальный округ Оренбургской области

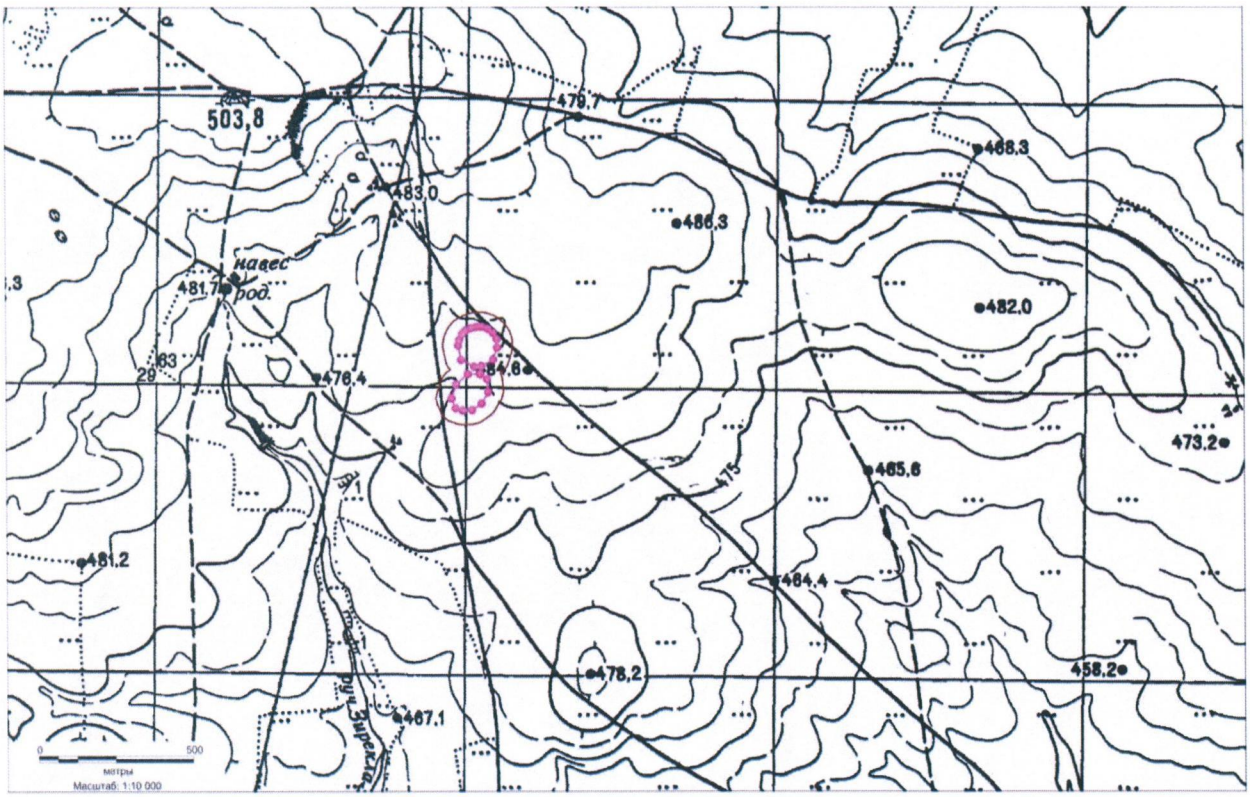

Перечень ключевых точек охранной зоны памятника природы областного значения «Шубинские гранатовые эклогиты», расположенного на территории муниципального образования Кувандыкский муниципальный округ Оренбургской области

№ п/п	Координаты	
	x	y
1	2	3
1.	3292690,19	419320,97
2.	3292690,19	419321,84

1	2	3
3.	3292689,67	419351,33
4.	3292682,98	419375,46
5.	3292682,48	419376,30
6.	3292669,31	419398,14
7.	3292659,25	419410,07
8.	3292642,54	419424,55
9.	3292634,79	419430,08
10.	3292626,16	419434,03
11.	3292606,19	419440,95
12.	3292589,82	419443,70
13.	3292587,96	419443,66
14.	3292570,73	419443,03
15.	3292558,28	419440,97
16.	3292541,61	419435,99
17.	3292535,21	419433,59
18.	3292517,43	419425,50
19.	3292513,14	419423,29
20.	3292502,52	419415,07
21.	3292490,25	419402,62
22.	3292482,58	419392,54
23.	3292480,24	419387,96
24.	3292471,29	419367,95
25.	3292467,92	419357,41
26.	3292464,02	419338,06
27.	3292463,03	419328,18
28.	3292463,92	419318,78
29.	3292473,25	419270,04
30.	3292479,06	419254,44
31.	3292487,46	419246,03
32.	3292471,82	419231,94
33.	3292461,99	419219,79
34.	3292457,61	419209,83
35.	3292442,60	419162,22
36.	3292440,28	419147,19
37.	3292444,00	419128,26
38.	3292457,86	419094,41
39.	3292460,83	419088,34
40.	3292479,13	419070,04
41.	3292486,46	419066,57
42.	3292508,93	419058,08
43.	3292526,60	419054,85
44.	3292529,11	419054,91

1	2	3
45.	3292559,40	419056,44
46.	3292581,89	419063,07
47.	3292586,25	419065,90
48.	3292617,61	419088,65
49.	3292631,55	419104,12
50.	3292631,81	419104,59
51.	3292653,86	419143,72
52.	3292660,29	419168,26
53.	3292660,07	419172,95
54.	3292655,86	419217,67
55.	3292650,26	419235,23
56.	3292652,90	419236,76
57.	3292671,19	419255,05
58.	3292675,77	419265,66
59.	3292688,08	419306,58
60.	3292690,19	419320,97

Приложение № 2
к указу Губернатора
Оренбургской области
от 23.11.2026 № 529-ук

Положение
об охранной зоне памятника природы областного значения
«Шубинские гранатовые эклогиты», расположенного на территории
муниципального образования Кувандыкский муниципальный округ
Оренбургской области

I. Общие положения

1. Настоящее Положение устанавливает особенности функционирования, границы и режим охранной зоны памятника природы областного значения «Шубинские гранатовые эклогиты», расположенного на территории муниципального образования Кувандыкский муниципальный округ Оренбургской области (далее – охранная зона).

2. Охранная зона устанавливается на земельных участках, прилегающих к памятнику природы областного значения «Шубинские гранатовые эклогиты», расположенному на территории муниципального образования Кувандыкский муниципальный округ Оренбургской области (далее – памятник природы), в целях его защиты от неблагоприятных антропогенных воздействий.

3. Охранная зона расположена на территории муниципального образования Кувандыкский муниципальный округ Оренбургской области.

4. Площадь охранной зоны составляет 4,75 гектара.

5. Внутренняя граница охранной зоны соответствует утвержденным границам памятника природы.

6. Охранная зона устанавливается независимо от границ входящих в ее состав земельных участков, категорий земель и видов разрешенного использования земельных участков, без изъятия земельных участков у собственников, землепользователей, землевладельцев и арендаторов, которые обязаны использовать их с соблюдением режима охранной зоны, установленного настоящим Положением.

7. Охранная зона создана на срок существования памятника природы и прекращает свое существование одновременно с прекращением существования памятника природы, в отношении которого она создана, при этом принятие решения о прекращении существования охранной зоны не требуется.

8. Границы охранной зоны могут быть изменены в случае изменения границ памятника природы, в отношении которого она была установлена.

9. Границы, особенности режима охранной зоны и использования земельных участков учитываются при разработке планов и перспектив экономического и социального развития территории, подготовке документов территориального планирования.

10. Границы охранной зоны обозначаются на местности специальными информационно-предупредительными аншлагами и знаками.

11. Физические и юридические лица, виновные в нарушении режима охранной зоны, установленного настоящим Положением, несут ответственность в соответствии с законодательством Российской Федерации.

II. Режим охранной зоны

12. На территории охранной зоны запрещается любая деятельность, влекущая за собой нарушение сохранности памятника природы, оказывающая негативное (вредное) воздействие на природные комплексы памятника природы, в том числе:

выпас рогатого скота и нахождение летних лагерей скота;

хранение, захоронение и обезвреживание отходов;

выжигание кустарниковой и травянистой растительности, за исключением противопожарных палов;

проезд вне дорог и стоянка вне оборудованных площадок транспортных средств, в том числе квадроциклов, болотоходов, снегоходов в зимнее время, за исключением случаев, связанных с выполнением контрольно-надзорных мероприятий в границах памятника природы и его охранной зоны уполномоченными органами государственной власти Оренбургской области.

13. Хозяйственная деятельность, не запрещенная на территории охранной зоны, осуществляется в соответствии с требованиями по предотвращению гибели объектов животного мира, установленными статьей 28 Федерального закона от 24 апреля 1995 года № 52-ФЗ «О животном мире», и настоящим Положением.

14. В границах охранной зоны разрешаются все виды деятельности, установленные Земельным кодексом Российской Федерации для соответствующей категории земель, не противоречащие целям ее создания и режиму охраны охранной зоны, установленному настоящим Положением.

15. При планировании деятельности на территории охранной зоны физические и юридические лица обязаны предварительно уведомить об этом исполнительный орган Оренбургской области, проводящий государственную политику и осуществляющий функции по вопросам охраны окружающей среды.

Приложение № 3
к указу Губернатора
Оренбургской области
от 23.11.2026 № 529-ук

Границы охранной зоны памятника природы областного значения «Гора Белошапка и Юмагузинская пещера», расположенного на территории муниципального образования Кувандыкский муниципальный округ Оренбургской области

Карта-схема охранной зоны памятника природы областного значения «Гора Белошапка и Юмагузинская пещера», расположенного на территории муниципального образования Кувандыкский муниципальный округ Оренбургской области

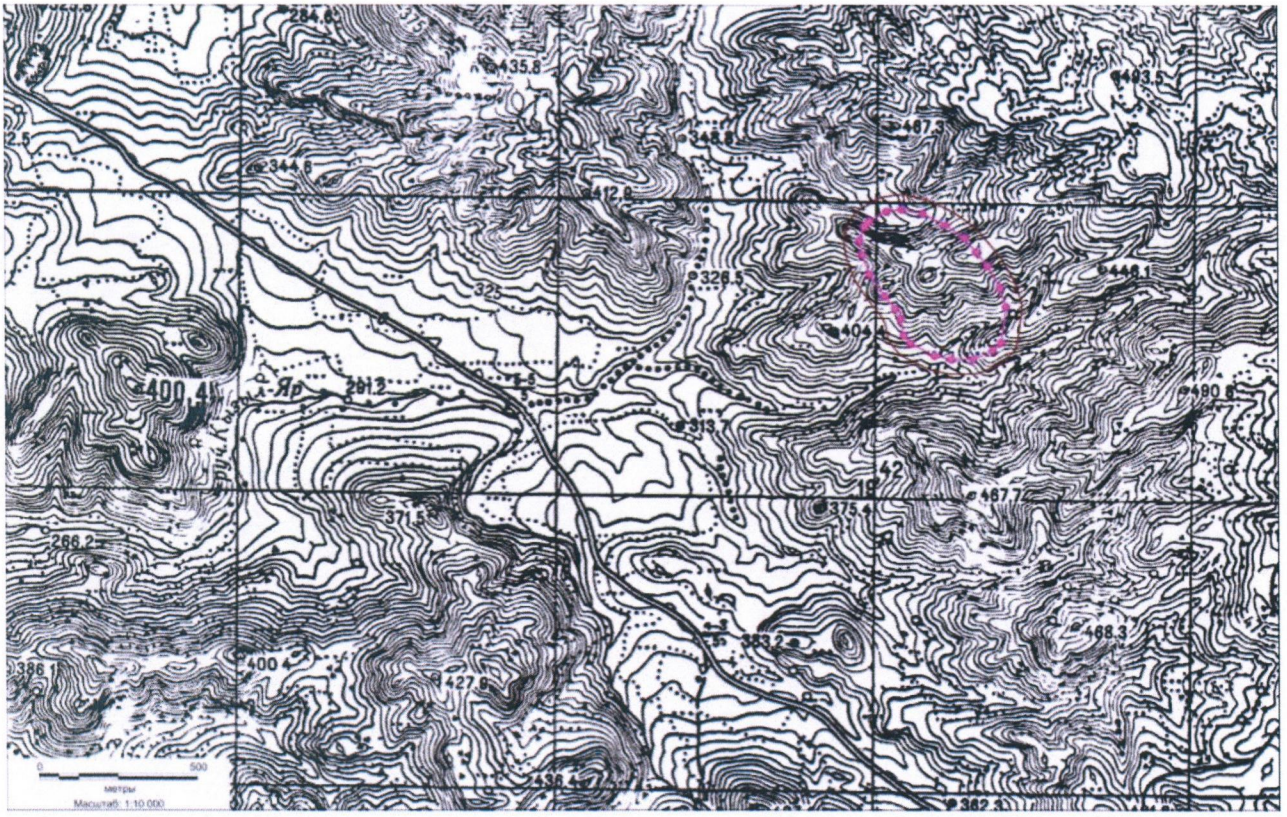

Перечень ключевых точек охранной зоны памятника природы областного значения «Гора Белошапка и Юмагузинская пещера», расположенного на территории муниципального образования Кувандыкский муниципальный округ Оренбургской области

№ п/п	Координаты	
	x	y
1	2	3
1.	3270869,31	410145,71
2.	3270867,10	410160,41

1	2	3
3.	3270847,12	410225,40
4.	3270843,40	410234,33
5.	3270804,73	410306,42
6.	3270803,97	410307,79
7.	3270800,77	410312,65
8	3270765,50	410360,03
9.	3270764,58	410361,23
10.	3270727,10	410408,51
11.	3270718,02	410417,38
12.	3270658,35	410462,35
13.	3270653,25	410465,72
14.	3270651,71	410466,58
15.	3270580,99	410504,15
16.	3270568,34	410508,80
17.	3270499,71	410524,01
18.	3270488,90	410525,19
19.	3270481,16	410524,59
20.	3270434,56	410517,29
21.	3270417,3	410511,19
22.	3270416,67	410510,82
23.	3270362,31	410478,37
24.	3270349,92	410467,91
25.	3270333,24	410448,38
26.	3270327,96	410440,91
27.	3270323,20	410429,70
28.	3270309,69	410382,59
29.	3270307,75	410368,81
30.	3270308,22	410361,98
31.	3270314,73	410314,77
32.	3270317,19	410304,76
33.	3270341,25	410237,53
34.	3270345,02	410229,37
35.	3270346,21	410227,41
36.	3270392,5	410155,15
37.	3270395,19	410151,34
38.	3270424,73	410113,50
39.	3270436,27	410088,59
40.	3270445,73	410039,29
41.	3270451,53	410023,71
42.	3270455,21	410018,20
43.	3270476,10	409991,09
44.	3270490,71	409978,30

1	2	3
45.	3270492,13	409977,51
46.	3270568,13	409936,86
47.	3270579,75	409932,40
48.	3270633,60	409919,13
49.	3270645,53	409917,68
50.	3270714,46	409917,64
51.	3270714,49	409917,64
52.	3270736,54	409922,77
53.	3270798,04	409953,00
54.	3270800,99	409954,57
55.	3270810,92	409962,09
56.	3270838,42	409988,95
57.	3270846,79	409999,72
58.	3270853,07	410018,23
59.	3270868,89	410139,22
60.	3270869,31	410145,71

Приложение № 4
к указу Губернатора
Оренбургской области
от 23.11.2026 № 529-ук

Положение
об охранной зоне памятника природы областного значения
«Гора Белошапка и Юмагузинская пещера», расположенного на территории
муниципального образования Кувандыкский муниципальный округ
Оренбургской области

I. Общие положения

1. Настоящее Положение устанавливает особенности функционирования, границы и режим охранной зоны памятника природы областного значения «Гора Белошапка и Юмагузинская пещера», расположенного на территории муниципального образования Кувандыкский муниципальный округ Оренбургской области (далее – охранная зона).

2. Охранная зона устанавливается на земельных участках, прилегающих к памятнику природы областного значения «Гора Белошапка и Юмагузинская пещера», расположенному на территории муниципального образования Кувандыкский муниципальный округ Оренбургской области (далее – памятник природы), в целях его защиты от неблагоприятных антропогенных воздействий.

3. Охранная зона расположена на территории муниципального образования Кувандыкский муниципальный округ Оренбургской области.

4. Площадь охранной зоны составляет 8,31 гектара.

5. Внутренняя граница охранной зоны соответствует утвержденным границам памятника природы.

6. Охранная зона устанавливается независимо от границ входящих в ее состав земельных участков, категорий земель и видов разрешенного использования земельных участков, без изъятия земельных участков у собственников, землепользователей, землевладельцев и арендаторов, которые обязаны использовать их с соблюдением режима охранной зоны, установленного настоящим Положением.

7. Охранная зона создана на срок существования памятника природы и прекращает свое существование одновременно с прекращением существования памятника природы, в отношении которого она создана, при этом принятие решения о прекращении существования охранной зоны не требуется.

8. Границы охранной зоны могут быть изменены в случае изменения границ памятника природы, в отношении которого она была установлена.

9. Границы, особенности режима охранной зоны и использования земельных участков учитываются при разработке планов и перспектив

экономического и социального развития территории, подготовке документов территориального планирования.

10. Границы охранной зоны обозначаются на местности специальными информационно-предупредительными аншлагами и знаками.

11. Физические и юридические лица, виновные в нарушении режима охранной зоны, установленные настоящим Положением, несут ответственность в соответствии с законодательством Российской Федерации.

II. Режим охранной зоны

12. На территории охранной зоны запрещается любая деятельность, влекущая за собой нарушение сохранности памятника природы, оказывающая негативное (вредное) воздействие на природные комплексы памятника природы, в том числе:

выпас рогатого скота и нахождение летних лагерей скота;

хранение, захоронение и обезвреживание отходов;

выжигание кустарниковой и травянистой растительности, за исключением противопожарных палов;

проезд вне дорог и стоянка вне оборудованных площадок транспортных средств, в том числе квадроциклов, болотоходов, снегоходов в зимнее время, за исключением случаев, связанных с выполнением контрольно-надзорных мероприятий в границах памятника природы и его охранной зоны уполномоченными органами государственной власти Оренбургской области.

13. Хозяйственная деятельность, не запрещенная на территории охранной зоны, осуществляется в соответствии с требованиями по предотвращению гибели объектов животного мира, установленными статьей 28 Федерального закона от 24 апреля 1995 года № 52-ФЗ «О животном мире», и настоящим Положением.

14. В границах охранной зоны разрешаются все виды деятельности, установленные Земельным кодексом Российской Федерации для соответствующей категории земель, не противоречащие целям ее создания и режиму охраны, установленному настоящим Положением.

15. При планировании деятельности на территории охранной зоны физические и юридические лица обязаны предварительно уведомить об этом исполнительный орган Оренбургской области, проводящий государственную политику и осуществляющий функции по вопросам охраны окружающей среды.

Приложение № 5
к указу Губернатора
Оренбургской области
от 23.11.2026 № 529-ук

Границы охранной зоны памятника природы областного значения «Обрыв под Шайтан-горой», расположенного на территории муниципального образования Кувандыкский муниципальный округ Оренбургской области

Карта-схема охранной зоны памятника природы областного значения «Обрыв под Шайтан-горой», расположенного на территории муниципального образования Кувандыкский муниципальный округ Оренбургской области

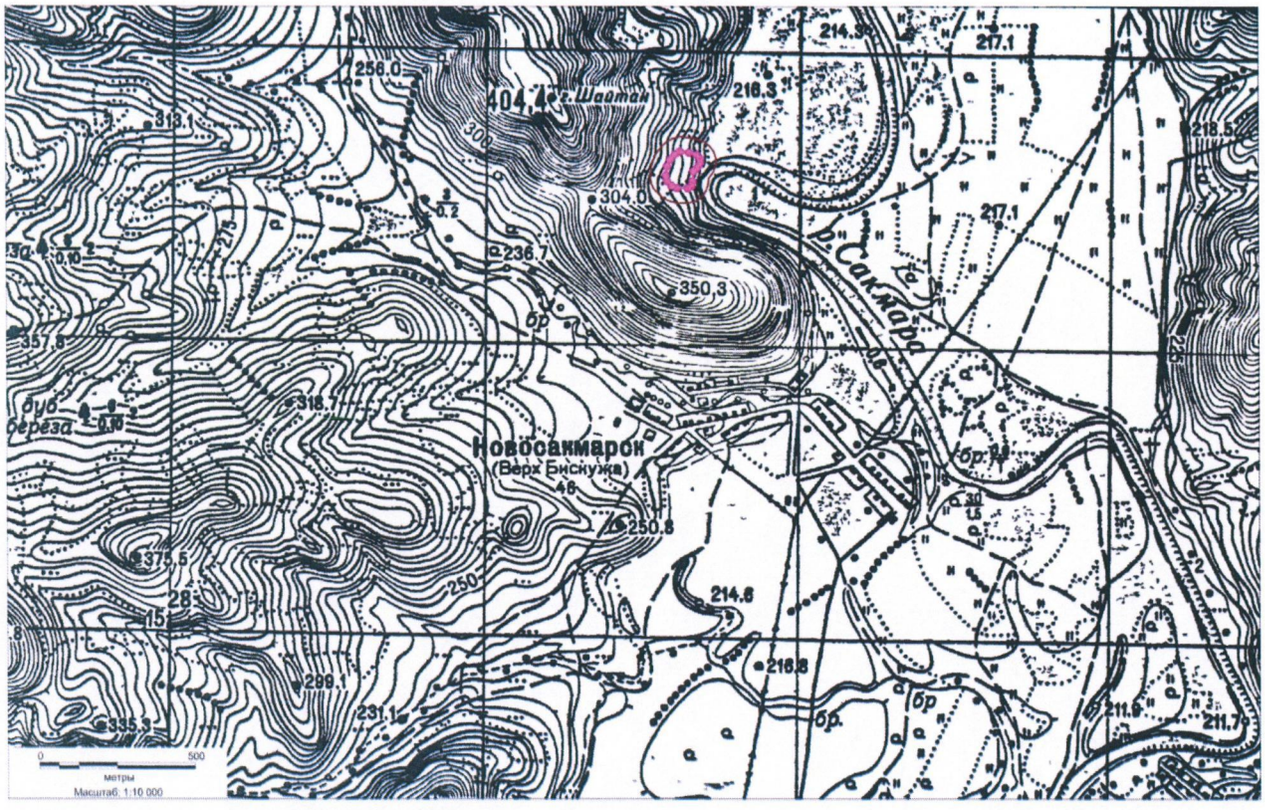

Перечень ключевых точек охранной зоны памятника природы областного значения «Обрыв под Шайтан-горой», расположенного на территории муниципального образования Кувандыкский муниципальный округ Оренбургской области

№ п/п	Координаты	
	x	y
1	2	3
1.	3258104,20	407308,77
2.	3258104,20	407308,38

1	2	3
3.	3258104,09	407294,36
4.	3258100,10	407275,19
5.	3258096,14	407265,88
6.	3258093,43	407260,45
7.	3258089,46	407254,59
8.	3258082,17	407245,29
9.	3258081,10	407244,07
10.	3258079,49	407227,67
11.	3258077,96	407219,34
12.	3258073,60	407203,41
13.	3258068,67	407191,61
14.	3258056,73	407177,67
15.	3258046,40	407169,35
16.	3258040,04	407164,99
17.	3258015,04	407158,29
18.	3258013,83	407158,30
19.	3257978,88	407159,16
20.	3257957,04	407164,78
21.	3257939,86	407173,71
22.	3257937,92	407174,77
23.	3257925,96	407184,40
24.	3257911,65	407200,10
25.	3257905,32	407208,77
26.	3257899,58	407224,03
27.	3257895,86	407242,75
28.	3257894,90	407252,49
29.	3257895,50	407260,21
30.	3257900,19	407290,22
31.	3257903,67	407302,28
32.	3257913,84	407325,89
33.	3257916,46	407331,11
34.	3257920,94	407337,61
35.	3257935,02	407354,97
36.	3257947,81	407366,15
37.	3257965,09	407376,69
38.	3257966,12	407377,30
39.	3257991,12	407384,00
40.	3257998,29	407383,48
41.	3258025,98	407379,47
42.	3258032,71	407378,02
43.	3258056,86	407371,03
44.	3258067,95	407366,30

1	2	3
45.	3258082,17	407354,01
46.	3258093,42	407339,78
47.	3258097,50	407333,77
48.	3258104,20	407308,77

Приложение № 6
к указу Губернатора
Оренбургской области
от 23.11.2026 № 529-ук

Положение
об охранной зоне памятника природы областного значения
«Обрыв под Шайтан-горой», расположенного на территории
муниципального образования Кувандыкский муниципальный округ
Оренбургской области

I. Общие положения

1. Настоящее Положение устанавливает особенности функционирования, границы и режим охранной зоны памятника природы областного значения «Обрыв под Шайтан-горой», расположенного на территории муниципального образования Кувандыкский муниципальный округ Оренбургской области (далее – охранная зона).

2. Охранная зона устанавливается на земельных участках, прилегающих к памятнику природы областного значения «Обрыв под Шайтан-горой», расположенному на территории муниципального образования Кувандыкский муниципальный округ Оренбургской области (далее – памятник природы), в целях его защиты от неблагоприятных антропогенных воздействий.

3. Охранная зона расположена на территории муниципального образования Кувандыкский муниципальный округ Оренбургской области.

4. Площадь охранной зоны составляет 2,65 гектара.

5. Внутренняя граница охранной зоны соответствует утвержденным границам памятника природы.

6. Охранная зона устанавливается независимо от границ входящих в ее состав земельных участков, категорий земель и видов разрешенного использования земельных участков, без изъятия земельных участков у собственников, землепользователей, землевладельцев и арендаторов, которые обязаны использовать их с соблюдением режима охранной зоны, установленного настоящим Положением.

7. Охранная зона создана на срок существования памятника природы и прекращает свое существование одновременно с прекращением существования памятника природы, в отношении которого она создана, при этом принятие решения о прекращении существования охранной зоны не требуется.

8. Границы охранной зоны могут быть изменены в случае изменения границ памятника природы, в отношении которого она была установлена.

9. Границы, особенности режима охранной зоны и использования земельных участков учитываются при разработке планов и перспектив экономического и социального развития территории, подготовке документов территориального планирования.

10. Границы охранной зоны обозначаются на местности специальными информационно-предупредительными аншлагами и знаками.

11. Физические и юридические лица, виновные в нарушении режима охранной зоны, установленного настоящим Положением, несут ответственность в соответствии с законодательством Российской Федерации.

II. Режим охранной зоны

12. На территории охранной зоны запрещается любая деятельность, влекущая за собой нарушение сохранности памятника природы, оказывающая негативное (вредное) воздействие на природные комплексы памятника природы, в том числе:

выпас рогатого скота и нахождение летних лагерей скота;

хранение, захоронение и обезвреживание отходов;

выжигание кустарниковой и травянистой растительности, за исключением противопожарных палов;

проезд вне дорог и стоянка вне оборудованных площадок транспортных средств, в том числе квадроциклов, болотоходов, снегоходов в зимнее время, за исключением случаев, связанных с выполнением контрольно-надзорных мероприятий в границах памятника природы и его охранной зоны уполномоченными органами государственной власти Оренбургской области.

13. Хозяйственная деятельность, не запрещенная на территории охранной зоны, осуществляется в соответствии с требованиями по предотвращению гибели объектов животного мира, установленными статьей 28 Федерального закона от 24 апреля 1995 года № 52-ФЗ «О животном мире», и настоящим Положением.

14. В границах охранной зоны разрешаются все виды деятельности, разрешенные Земельным кодексом Российской Федерации для соответствующей категории земель, не противоречащие целям ее создания и режиму охранной зоны, установленному настоящим Положением.

15. При планировании деятельности на территории охранной зоны памятника природы, физические и юридические лица обязаны предварительно уведомить об этом исполнительный орган Оренбургской области, проводящий государственную политику и осуществляющий функции по вопросам охраны окружающей среды.

Приложение № 7
к указу Губернатора
Оренбургской области
от 23.11.2026 № 529-ук

Границы охранной зоны памятника природы областного значения «Гора Услутау (Бикташевский риф)», расположенного на территории муниципального образования Кувандыкский муниципальный округ Оренбургской области

Карта-схема охранной зоны памятника природы областного значения «Гора Услутау (Бикташевский риф)», расположенного на территории муниципального образования Кувандыкский муниципальный округ Оренбургской области

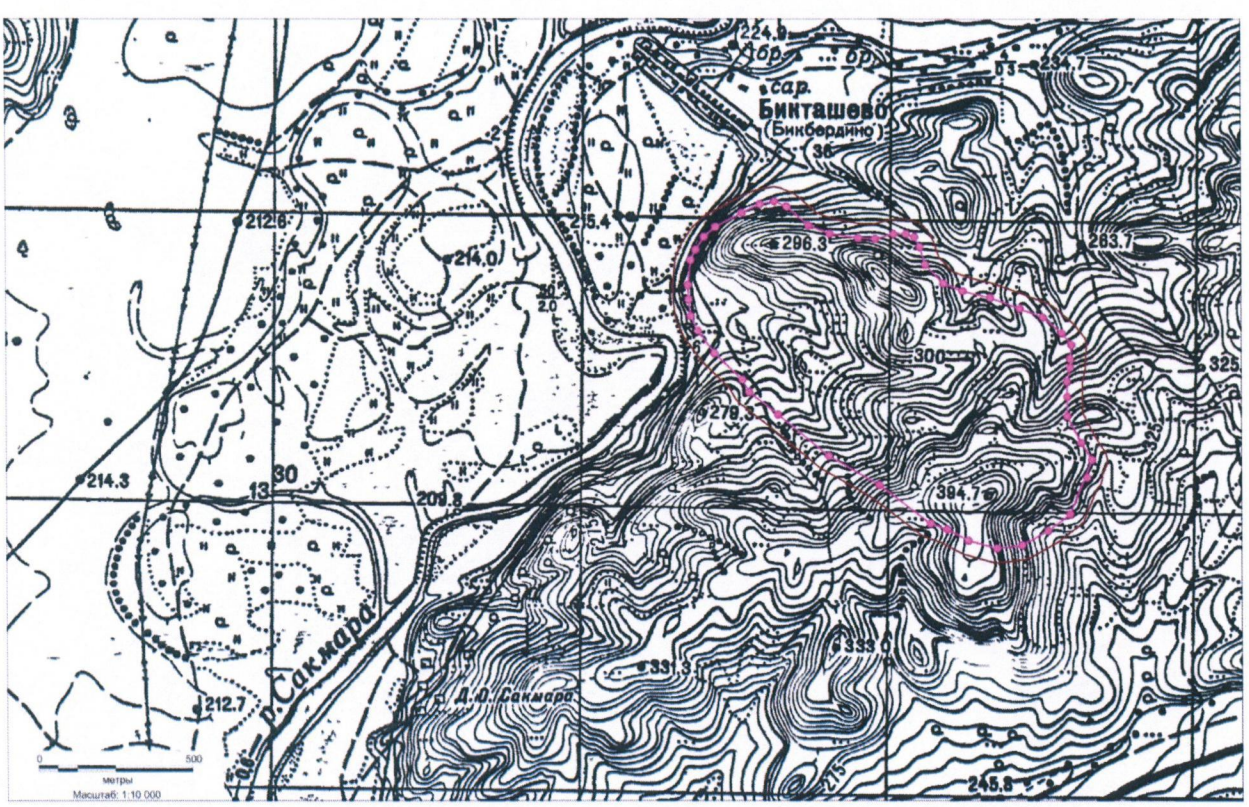

Перечень ключевых точек охранной зоны памятника природы областного значения «Гора Услутау (Бикташевский риф)», расположенного на территории муниципального образования Кувандыкский муниципальный округ Оренбургской области

№ п/п	Координаты	
	x	y
1	2	3
1.	3261037,09	403794,36
2.	3261033,77	403776,46

1	2	3
3.	3261019,31	403738,74
4.	3261021,07	403732,18
5.	3261014,37	403707,18
6.	3261002,75	403695,56
7.	3260961,29	403587,42
8.	3260957,90	403580,33
9.	3260945,73	403566,20
10.	3260874,25	403509,34
11.	3260868,40	403505,34
12.	3260782,63	403455,05
13.	3260782,34	403454,89
14.	3260763,96	403448,63
15.	3260682,69	403437,78
16.	3260676,07	403437,34
17.	3260661,62	403439,47
18.	3260568,59	403467,57
19.	3260558,83	403471,68
20.	3260493,66	403507,75
21.	3260441,92	403526,76
22.	3260434,17	403530,39
23.	3260427,76	403534,78
24.	3260264,75	403666,39
25.	3260103,89	403765,71
26.	3260096,83	403770,98
27.	3259934,29	403916,38
28.	3259842,83	403993,03
29.	3259831,64	404006,35
30.	3259830,50	404008,44
31.	3259811,35	404045,57
32.	3259728,17	404133,47
33.	3259723,15	404139,71
34.	3259670,44	404217,17
35.	3259668,47	404220,30
36.	3259666,21	404224,70
37.	3259642,67	404276,75
38.	3259638,56	404291,68
39.	3259631,96	404349,49
40.	3259631,65	404353,60
41.	3259630,10	404403,50
42.	3259630,07	404405,06
43.	3259630,32	404410,03
44.	3259638,87	404495,61

1	2	3
45.	3259643,31	404511,78
46.	3259660,14	404547,85
47.	3259662,15	404551,71
48.	3259662,77	404552,76
49.	3259689,51	404596,58
50.	3259697,81	404606,84
51.	3259735,03	404642,09
52.	3259744,41	404649,08
53.	3259744,96	404649,40
54.	3259830,44	404697,30
55.	3259832,16	404698,22
56.	3259890,11	404727,80
57.	3259902,73	404732,23
58.	3259949,42	404741,88
59.	3259959,53	404742,91
60.	3259979,92	404738,57
61.	3260019,73	404720,78
62.	3260024,34	404718,43
63.	3260033,35	404711,78
64.	3260097,19	404652,55
65.	3260152,29	404630,04
66.	3260234,94	404615,85
67.	3260279,20	404613,55
68.	3260331,31	404628,30
69.	3260344,93	404630,19
70.	3260345,33	404630,19
71.	3260385,28	404629,87
72.	3260402,66	404626,60
73.	3260429,21	404616,51
74.	3260436,43	404613,07
75.	3260454,73	404594,77
76.	3260456,18	404592,07
77.	3260473,66	404556,99
78.	3260476,96	404548,53
79.	3260491,02	404499,71
80.	3260535,05	404451,22
81.	3260583,56	404431,34
82.	3260670,98	404408,10
83.	3260676,25	404406,39
84.	3260771,75	404369,27
85.	3260772,43	404369,00
86.	3260847,66	404338,48

1	2	3
87.	3260853,87	404335,45
88.	3260862,24	404329,39
89.	3260923,97	404274,07
90.	3260930,30	404267,22
91.	3260961,06	404227,04
92.	3260964,66	404221,65
93.	3260971,36	404196,65
94.	3260971,11	404191,64
95.	3260966,31	404144,04
96.	3260966,09	404115,21
97.	3260965,09	404105,61
98.	3260956,44	404063,16
99.	3260956,92	404016,03
100.	3260956,93	404015,51
101.	3260956,93	404015,48
102.	3260956,90	403958,91
103.	3260996,18	403878,14
104.	3261030,31	403819,51
105.	3261030,39	403819,36
106.	3261037,09	403794,36

Приложение № 8
к указу Губернатора
Оренбургской области
от 23.11.2026 № 529-ук

Положение
об охранной зоне памятника природы областного значения
«Гора Услутау (Бикташевский риф)», расположенного на территории
муниципального образования Кувандыкский муниципальный округ
Оренбургской области

I. Общие положения

1. Настоящее Положение устанавливает особенности функционирования, границы и режим охранной зоны памятника природы областного значения «Гора Услутау (Бикташевский риф)», расположенного на территории муниципального образования Кувандыкский муниципальный округ Оренбургской области (далее – охранная зона).

2. Охранная зона устанавливается на земельных участках, прилегающих к памятнику природы областного значения «Гора Услутау (Бикташевский риф)», расположенному на территории муниципального образования Кувандыкский муниципальный округ Оренбургской области (далее – памятник природы), в целях его защиты от неблагоприятных антропогенных воздействий.

3. Охранная зона расположена на территории муниципального образования Кувандыкский муниципальный округ Оренбургской области.

4. Площадь охранной зоны составляет 20,34 гектара.

5. Внутренняя граница охранной зоны соответствует утвержденным границам памятника природы.

6. Охранная зона устанавливается независимо от границ входящих в ее состав земельных участков, категорий земель и видов разрешенного использования земельных участков, без изъятия земельных участков у собственников, землепользователей, землевладельцев и арендаторов, которые обязаны использовать их с соблюдением режима охранной зоны, установленного настоящим Положением.

7. Охранная зона создана на срок существования памятника природы и прекращает свое существование одновременно с прекращением существования памятника природы, в отношении которого она создана, при этом принятие решения о прекращении существования охранной зоны не требуется.

8. Границы охранной зоны могут быть изменены в случае изменения границ памятника природы, в отношении которого она была установлена.

9. Границы, особенности режима охранной зоны и использования земельных участков учитываются при разработке планов и перспектив

экономического и социального развития территории, подготовке документов территориального планирования.

10. Границы охранной зоны обозначаются на местности специальными информационно-предупредительными аншлагами и знаками.

11. Физические и юридические лица, виновные в нарушении режима охранной зоны, установленного настоящим Положением, несут ответственность в соответствии с законодательством Российской Федерации.

II. Режим охранной зоны

12. На территории охранной зоны запрещается любая деятельность, влекущая за собой нарушение сохранности памятника природы, оказывающая негативное (вредное) воздействие на природные комплексы памятника природы, в том числе:

выпас рогатого скота и нахождение летних лагерей скота;

хранение, захоронение и обезвреживание отходов;

выжигание кустарниковой и травянистой растительности, за исключением противопожарных палов;

проезд вне дорог и стоянка вне оборудованных площадок транспортных средств, в том числе квадроциклов, болотоходов, снегоходов в зимнее время, за исключением случаев, связанных с выполнением контрольно-надзорных мероприятий в границах памятника природы и его охранной зоны уполномоченными органами государственной власти Оренбургской области.

13. Хозяйственная деятельность, не запрещенная на территории охранной зоны, осуществляется в соответствии с требованиями по предотвращению гибели объектов животного мира, установленными статьей 28 Федерального закона от 24 апреля 1995 года № 52-ФЗ «О животном мире», и настоящим Положением.

14. В границах охранной зоны разрешаются все виды деятельности, установленные Земельным кодексом Российской Федерации для соответствующей категории земель, не противоречащие целям ее создания и режиму охраны, установленному настоящим Положением.

15. При планировании деятельности на территории охранной зоны физические и юридические лица обязаны предварительно уведомить об этом исполнительный орган Оренбургской области, проводящий государственную политику и осуществляющий функции по вопросам охраны окружающей среды.

Приложение № 9
к указу Губернатора
Оренбургской области
от 23.11.2026 № 529-ук

Границы охранной зоны памятника природы областного значения «Новокурские скалы», расположенного на территории муниципального образования Кувандыкский муниципальный округ Оренбургской области

Карта-схема охранной зоны памятника природы областного значения «Новокурские скалы», расположенного на территории муниципального образования Кувандыкский муниципальный округ Оренбургской области

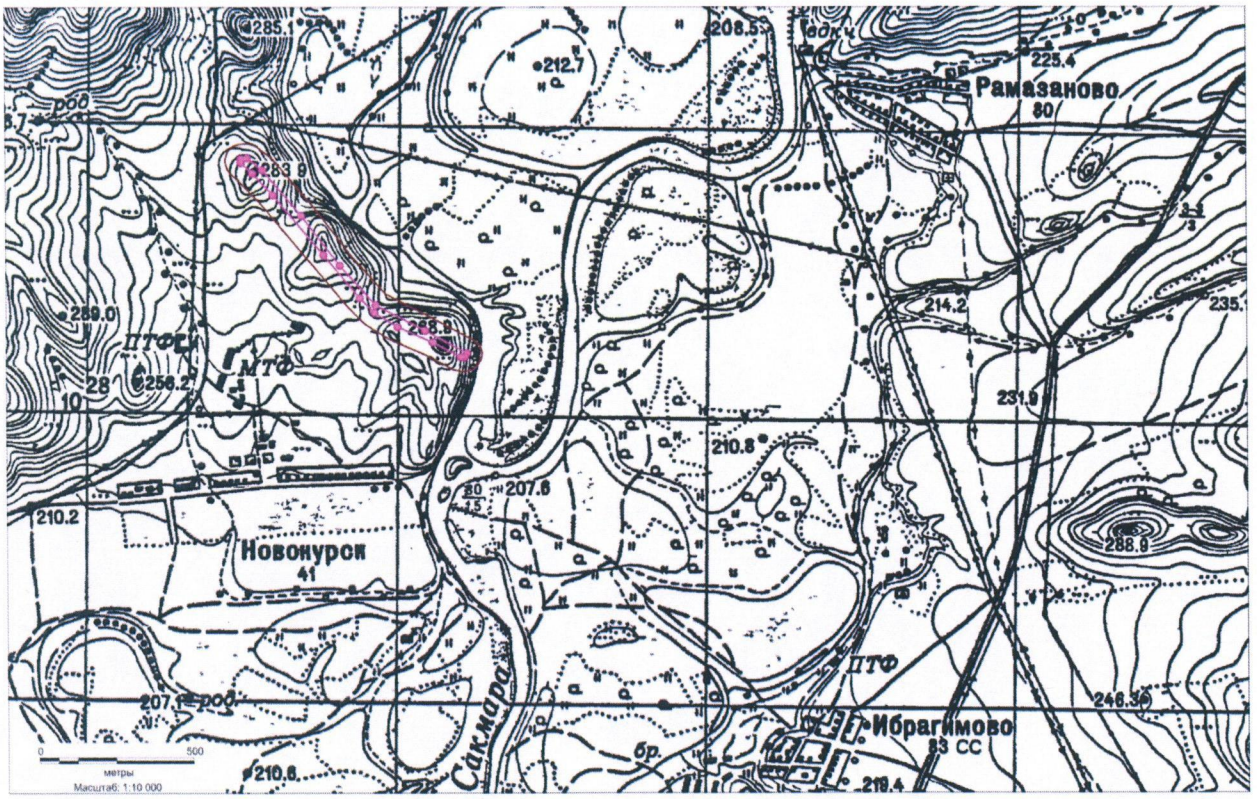

Перечень ключевых точек охранной зоны памятника природы областного значения «Новокурские скалы», расположенного на территории муниципального образования Кувандыкский муниципальный округ Оренбургской области

№ п/п	Координаты	
	x	y
1	2	3
1.	3257560,35	400895,16
2.	3257554,25	400871,23

1	2	3
3.	3257547,49	400858,82
4.	3257546,89	400857,76
5.	3257528,59	400839,46
6.	3257508,18	400832,97
7.	3257494,84	400831,74
8.	3257490,25	400831,53
9.	3257465,39	400838,15
10.	3257376,48	400889,10
11.	3257265,44	400941,49
12.	3257261,77	400943,41
13.	3257259,07	400945,08
14.	3257185,07	400994,33
15.	3257175,92	401002,15
16.	3257128,60	401053,73
17.	3257125,90	401056,94
18.	3257009,38	401207,56
19.	3256850,05	401413,39
20.	3256785,81	401485,5
21.	3256750,14	401522,63
22.	3256742,90	401532,27
23.	3256736,20	401557,27
24.	3256736,20	401557,67
25.	3256736,30	401570,12
26.	3256743,00	401594,72
27.	3256761,30	401613,02
28.	3256780,64	401619,4
29.	3256800,65	401621,68
30.	3256806,31	401622,00
31.	3256831,31	401615,30
32.	3256838,22	401610,49
33.	3256886,74	401570,26
34.	3256894,17	401562,63
35.	3257018,32	401404,35
36.	3257019,74	401402,45
37.	3257141,69	401230,79
38.	3257248,23	401101,88
39.	3257399,90	401017,16
40.	3257400,51	401016,81
41.	3257400,63	401016,74
42.	3257535,47	400938,39
43.	3257553,65	400920,16
44.	3257560,35	400895,16

Приложение № 10
к указу Губернатора
Оренбургской области
от 23.11.2026 № 529-ук

Положение
об охранной зоне памятника природы областного значения «Новокурские скалы», расположенного на территории муниципального образования Кувандыкский муниципальный округ Оренбургской области

I. Общие положения

1. Настоящее Положение устанавливает особенности функционирования, границы и режим охранной зоны памятника природы областного значения «Новокурские скалы», расположенного на территории муниципального образования Кувандыкский муниципальный округ Оренбургской области (далее – охранная зона).

2. Охранная зона устанавливается на земельных участках, прилегающих к памятнику природы областного значения «Новокурские скалы», расположенному на территории муниципального образования Кувандыкский муниципальный округ (далее – памятник природы), в целях его защиты от неблагоприятных антропогенных воздействий.

3. Охранная зона расположена на территории муниципального образования Кувандыкский муниципальный округ Оренбургской области.

4. Площадь охранной зоны составляет 10,99 гектара.

5. Внутренняя граница охранной зоны соответствует утвержденным границам памятника природы.

6. Охранная зона устанавливается независимо от границ входящих в ее состав земельных участков, категорий земель и видов разрешенного использования земельных участков, без изъятия земельных участков у собственников, землепользователей, землевладельцев и арендаторов, которые обязаны использовать их с соблюдением режима охранной зоны, установленного настоящим Положением.

7. Охранная зона создана на срок существования памятника природы и прекращает свое существование одновременно с прекращением существования памятника природы, в отношении которого она создана, при этом принятие решения о прекращении существования охранной зоны не требуется.

8. Границы охранной зоны могут быть изменены в случае изменения границ памятника природы, в отношении которого она была установлена.

9. Границы, особенности режима охранной зоны и использования земельных участков учитываются при разработке планов и перспектив экономического и социального развития территории, подготовке документов территориального планирования.

10. Границы охранной зоны обозначаются на местности специальными информационно-предупредительными аншлагами и знаками.

11. Физические и юридические лица, виновные в нарушении режима охранной зоны, установленного настоящим Положением, несут ответственность в соответствии с законодательством Российской Федерации.

II. Режим охранной зоны

12. На территории охранной зоны запрещается любая деятельность, влекущая за собой нарушение сохранности памятника природы, оказывающая негативное (вредное) воздействие на природные комплексы памятника природы, в том числе:

выпас рогатого скота и нахождение летних лагерей скота;

хранение, захоронение и обезвреживание отходов;

выжигание кустарниковой и травянистой растительности, за исключением противопожарных палов;

проезд вне дорог и стоянка вне оборудованных площадок транспортных средств, в том числе квадроциклов, болотоходов, снегоходов в зимнее время, за исключением случаев, связанных с выполнением контрольно-надзорных мероприятий в границах памятника природы и его охранной зоны уполномоченными органами государственной власти Оренбургской области.

13. Хозяйственная деятельность, не запрещенная на территории охранной зоны, осуществляется в соответствии с требованиями по предотвращению гибели объектов животного мира, установленными статьей 28 Федерального закона от 24 апреля 1995 года № 52-ФЗ «О животном мире», и настоящим Положением.

14. В границах охранной зоны разрешаются все виды деятельности, установленные Земельным кодексом Российской Федерации для соответствующей категории земель, не противоречащие целям ее создания и режиму охраны, установленному настоящим Положением.

15. При планировании деятельности на территории охранной зоны физические и юридические лица обязаны предварительно уведомить об этом исполнительный орган Оренбургской области, проводящий государственную политику и осуществляющий функции по вопросам охраны окружающей среды.

Приложение № 11
к указу Губернатора
Оренбургской области
от 23.11.2026 № 529-ук

Границы охранной зоны памятника природы областного значения «Ишмуратовские дайки», расположенного на территории муниципального образования Кувандыкский муниципальный округ Оренбургской области

Карта-схема охранной зоны памятника природы областного значения «Ишмуратовские дайки», расположенного на территории муниципального образования Кувандыкский муниципальный округ Оренбургской области

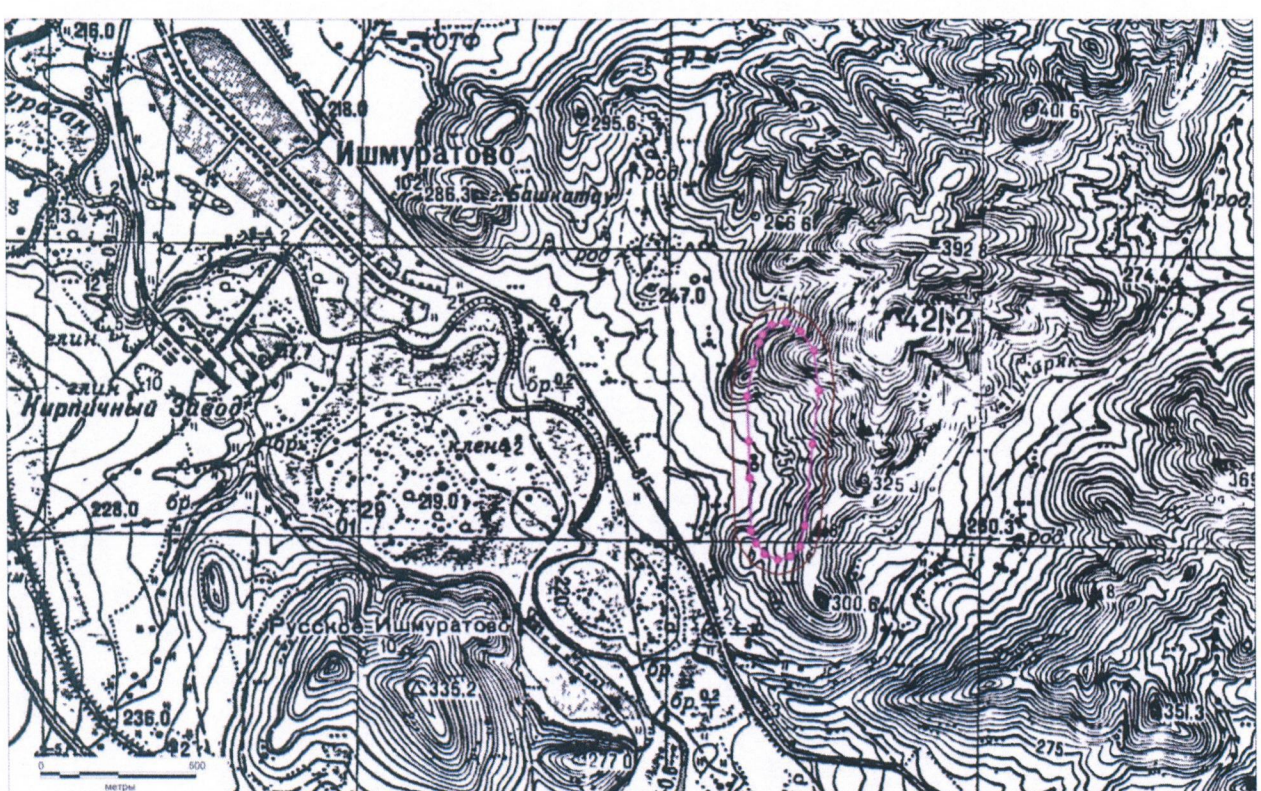

Перечень ключевых точек охранной зоны памятника природы областного значения «Ишмуратовские дайки», расположенного на территории муниципального образования Кувандыкский муниципальный округ Оренбургской области

№ п/п	Координаты	
	x	y
1	2	3
1.	3258694,87	392196,80
2.	3258694,52	392190,85

1	2	3
3.	3258672,20	392004,60
4.	3258646,39	391722,80
5.	3258645,44	391716,65
6.	3258629,48	391643,90
7.	3258623,94	391629,60
8.	3258616,90	391620,20
9.	3258584,35	391585,90
10.	3258573,08	391577,00
11.	3258562,39	391572,40
12.	3258523,38	391560,75
13.	3258509,07	391558,65
14.	3258488,29	391563,15
15.	3258444,52	391583,15
16.	3258440,31	391585,35
17.	3258424,21	391600,15
18.	3258398,46	391637,30
19.	3258396,26	391640,80
20.	3258393,00	391647,60
21.	3258376,10	391690,80
22.	3258372,67	391708,45
23.	3258370,62	391891,00
24.	3258368,34	392020,00
25.	3258364,33	392174,90
26.	3258364,31	392176,20
27.	3258364,93	392184,05
28.	3258383,49	392300,65
29.	3258385,15	392307,75
30.	3258406,34	392375,5
31.	3258406,84	392376,95
32.	3258416,81	392405,65
33.	3258420,74	392414,25
34.	3258426,59	392422,40
35.	3258456,05	392455,70
36.	3258468,50	392465,85
37.	3258484,98	392471,80
38.	3258531,23	392479,80
39.	3258539,75	392480,55
40.	3258564,75	392473,85
41.	3258566,77	392472,60
42.	3258614,49	392441,95
43.	3258629,47	392427,05
44.	3258671,30	392362,30

1	2	3
45.	3258672,60	392360,15
46.	3258678,98	392340,75
47.	3258694,56	392202,40
48.	3258694,87	392196,80

Приложение № 12
к указу Губернатора
Оренбургской области
от 23.11.2026 № 529-ук

Положение
об охранной зоне памятника природы областного значения «Ишмуратовские дайки», расположенного на территории муниципального образования Кувандыкский муниципальный округ Оренбургской области

I. Общие положения

1. Настоящее Положение устанавливает особенности функционирования, границы и режим охранной зоны памятника природы областного значения «Ишмуратовские дайки», расположенного на территории муниципального образования Кувандыкский муниципальный округ Оренбургской области (далее – охранная зона).

2. Охранная зона устанавливается на земельных участках, прилегающих к памятнику природы областного значения «Ишмуратовские дайки», расположенному на территории муниципального образования Кувандыкский муниципальный округ Оренбургской области (далее – памятник природы), в целях его защиты от неблагоприятных антропогенных воздействий.

3. Охранная зона расположена на территории муниципального образования Кувандыкский муниципальный округ Оренбургской области.

4. Площадь охранной зоны составляет 9,90 гектара.

5. Внутренняя граница охранной зоны соответствует утвержденным границам памятника природы.

6. Охранная зона устанавливается независимо от границ входящих в ее состав земельных участков, категорий земель и видов разрешенного использования земельных участков, без изъятия земельных участков у собственников, землепользователей, землевладельцев и арендаторов, которые обязаны использовать их с соблюдением режима охранной зоны, установленного настоящим Положением.

7. Охранная зона создана на срок существования памятника природы и прекращает свое существование одновременно с прекращением существования памятника природы, в отношении которого она создана, при этом принятие решения о прекращении существования охранной зоны не требуется.

8. Границы охранной зоны могут быть изменены в случае изменения границ памятника природы, в отношении которого она была установлена.

9. Границы, особенности режима охранной зоны и использования земельных участков учитываются при разработке планов и перспектив экономического и социального развития территории, подготовке документов территориального планирования.

10. Границы охранной зоны обозначаются на местности специальными информационно-предупредительными аншлагами и знаками.

11. Физические и юридические лица, виновные в нарушении режима охранной зоны, установленного настоящим Положением, несут ответственность в соответствии с законодательством Российской Федерации.

II. Режим охранной зоны

12. На территории охранной зоны запрещается любая деятельность, влекущая за собой нарушение сохранности памятника природы, оказывающая негативное (вредное) воздействие на природные комплексы памятника природы, в том числе:

выпас рогатого скота и нахождение летних лагерей скота;

хранение, захоронение и обезвреживание отходов;

выжигание кустарниковой и травянистой растительности, за исключением противопожарных палов;

проезд вне дорог и стоянка вне оборудованных площадок транспортных средств, в том числе квадроциклов, болотоходов, снегоходов в зимнее время, за исключением случаев, связанных с выполнением контрольно-надзорных мероприятий в границах памятника природы и его охранной зоны уполномоченными органами государственной власти Оренбургской области.

13. Хозяйственная деятельность, не запрещенная на территории охранной зоны, осуществляется в соответствии с требованиями по предотвращению гибели объектов животного мира, установленными статьей 28 Федерального закона от 24 апреля 1995 года № 52-ФЗ «О животном мире», и настоящим Положением.

14. В границах охранной зоны разрешаются все виды деятельности, установленные Земельным кодексом Российской Федерации для соответствующей категории земель, не противоречащие целям ее создания и режиму охраны, установленному настоящим Положением.

15. При планировании деятельности на территории охранной зоны физические и юридические лица обязаны предварительно уведомить об этом исполнительный орган Оренбургской области, проводящий государственную политику и осуществляющий функции по вопросам охраны окружающей среды.

Приложение № 13
к указу Губернатора
Оренбургской области
от 23.11.2026 № 529-ук

Границы охранной зоны памятника природы областного значения «Разрез Никольский», расположенного на территории муниципального образования Кувандыкский муниципальный округ Оренбургской области

Карта-схема охранной зоны памятника природы областного значения «Разрез Никольский», расположенного на территории муниципального образования Кувандыкский муниципальный округ Оренбургской области

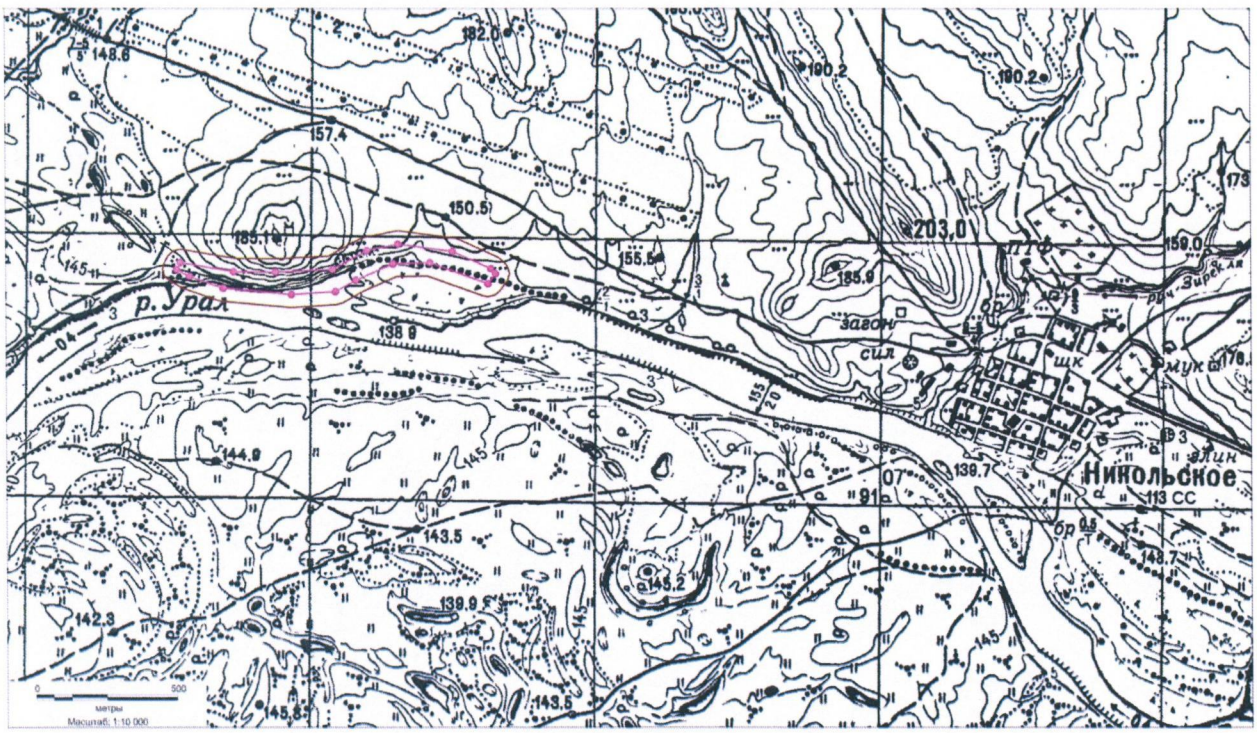

Перечень ключевых точек охранной зоны памятника природы областного значения «Разрез Никольский», расположенного на территории муниципального образования Кувандыкский муниципальный округ Оренбургской области

№ п/п	Координаты	
	x	y
1	2	3
1.	3233714,70	382875,19
2.	3233708,00	382850,19
3.	3233705,61	382846,45
4.	3233678,57	382807,97
5.	3233662,66	382793,41

1	2	3
6.	3233637,66	382786,71
7.	3233619,48	382790,13
8.	3233424,44	382866,25
9.	3233315,85	382863,26
10.	3233196,64	382807,20
11.	3233126,34	382764,77
12.	3233125,50	382764,27
13.	3233104,14	382757,71
14.	3232950,12	382746,46
15.	3232946,48	382746,32
16.	3232941,48	382746,57
17.	3232700,83	382770,78
18.	3232688,22	382773,73
19.	3232569,95	382818,25
20.	3232562,56	382821,74
21.	3232561,96	382822,09
22.	3232517,10	382848,83
23.	3232499,39	382866,78
24.	3232492,69	382891,78
25.	3232497,44	382913,04
26.	3232509,69	382939,14
27.	3232511,65	382942,87
28.	3232529,95	382961,17
29.	3232554,95	382967,87
30.	3232564,04	382967,03
31.	3232746,96	382933,20
32.	3232889,51	382931,32
33.	3233076,52	382940,75
34.	3233186,67	383006,05
35.	3233187,17	383006,35
36.	3233201,42	383011,88
37.	3233311,05	383036,01
38.	3233321,80	383037,18
39.	3233328,94	383036,66
40.	3233520,13	383009,07
41.	3233534,84	383004,55
42.	3233670,44	382938,63
43.	3233673,58	382936,96
44.	3233686,25	382926,54
45.	3233702,37	382908,07
46.	3233708,00	382900,19
47.	3233714,70	382875,19

Приложение № 14
к указу Губернатора
Оренбургской области
от 23.11.2026 № 529-ук

Положение
об охранной зоне памятника природы областного значения
«Разрез Никольский», расположенного на территории муниципального
образования Кувандыкский муниципальный округ Оренбургской области

I. Общие положения

1. Настоящее Положение устанавливает особенности функционирования, границы и режим охранной зоны памятника природы областного значения «Разрез Никольский», расположенного на территории муниципального образования Кувандыкский муниципальный округ Оренбургской области (далее – охранная зона).

2. Охранная зона устанавливается на земельных участках, прилегающих к памятнику природы областного значения «Разрез Никольский», расположенному на территории муниципального образования Кувандыкский муниципальный округ Оренбургской области (далее – памятник природы), в целях его защиты от неблагоприятных антропогенных воздействий.

3. Охранная зона расположена на территории муниципального образования Кувандыкский муниципальный округ Оренбургской области.

4. Площадь охранной зоны составляет 12,70 гектара.

5. Внутренняя граница охранной зоны соответствует утвержденным границам памятника природы.

6. Охранная зона устанавливается независимо от границ входящих в ее состав земельных участков, категорий земель и видов разрешенного использования земельных участков, без изъятия земельных участков у собственников, землепользователей, землевладельцев и арендаторов, которые обязаны использовать их с соблюдением режима охранной зоны, установленного настоящим Положением.

7. Охранная зона создана на срок существования памятника природы и прекращает свое существование одновременно с прекращением существования памятника природы, в отношении которого она создана, при этом принятие решения о прекращении существования охранной зоны не требуется.

8. Границы охранной зоны могут быть изменены в случае изменения границ памятника природы, в отношении которого она была установлена.

9. Границы, особенности режима охранной зоны и использования земельных участков учитываются при разработке планов и перспектив экономического и социального развития территории, подготовке документов территориального планирования.

10. Границы охранной зоны обозначаются на местности специальными информационно-предупредительными аншлагами и знаками.

11. Физические и юридические лица, виновные в нарушении режима охранной зоны, установленного настоящим Положением, несут ответственность в соответствии с законодательством Российской Федерации.

II. Режим охранной зоны

12. На территории охранной зоны запрещается любая деятельность, влекущая за собой нарушение сохранности памятника природы, оказывающая негативное (вредное) воздействие на природные комплексы памятника природы, в том числе:

выпас рогатого скота и нахождение летних лагерей скота;

хранение, захоронение и обезвреживание отходов;

выжигание кустарниковой и травянистой растительности, за исключением противопожарных палов;

проезд вне дорог и стоянка вне оборудованных площадок транспортных средств, в том числе квадроциклов, болотоходов, снегоходов в зимнее время, за исключением случаев, связанных с выполнением контрольно-надзорных мероприятий в границах памятника природы и его охранной зоны уполномоченными органами государственной власти Оренбургской области.

13. Хозяйственная деятельность, не запрещенная на территории охранной зоны, осуществляется в соответствии с требованиями по предотвращению гибели объектов животного мира, установленными статьей 28 Федерального закона от 24 апреля 1995 года № 52-ФЗ «О животном мире», и настоящим Положением.

14. В границах охранной зоны разрешаются все виды деятельности, установленные Земельным кодексом Российской Федерации для соответствующей категории земель, не противоречащие целям ее создания и режиму охраны, установленному настоящим Положением.

15. При планировании деятельности на территории охранной зоны физические и юридические лица обязаны предварительно уведомить об этом исполнительный орган Оренбургской области, проводящий государственную политику и осуществляющий функции по вопросам охраны окружающей среды.

Приложение № 15
к указу Губернатора
Оренбургской области
от 23.11.2026 № 529-ук

Границы охранной зоны памятника природы областного значения «Шапка Мономаха», расположенного на территории муниципального образования Кувандыкский муниципальный округ Оренбургской области

Карта-схема охранной зоны памятника природы областного значения «Шапка Мономаха», расположенного на территории муниципального образования Кувандыкский муниципальный округ Оренбургской области

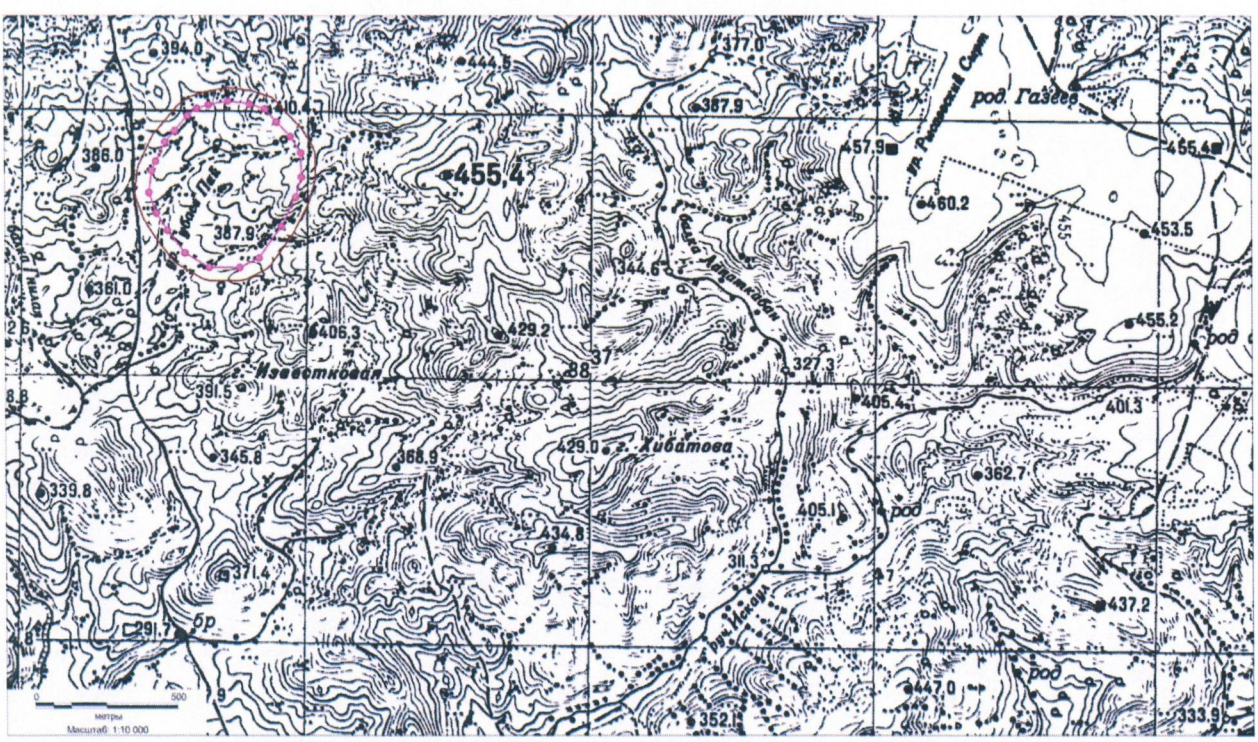

Перечень ключевых точек охранной зоны памятника природы областного значения «Шапка Мономаха», расположенного на территории муниципального образования Кувандыкский муниципальный округ Оренбургской области

№ п/п	Координаты	
	x	y
1	2	3
1.	3264001,04	379340,36
2.	3263999,29	379327,23
3.	3263979,04	379252,82
4.	3263975,81	379244,20

1	2	3
5.	3263923,31	379135,54
6.	3263921,59	379132,29
7.	3263919,88	379129,53
8.	3263840,25	379010,26
9.	3263823,66	378994,72
10.	3263822,17	378993,89
11.	3263754,19	378957,68
12.	3263730,68	378951,81
13.	3263729,90	378951,82
14.	3263622,29	378953,48
15.	3263598,07	378960,18
16.	3263596,24	378961,28
17.	3263510,65	379015,71
18.	3263496,94	379028,64
19.	3263436,06	379112,97
20.	3263433,67	379116,61
21.	3263394,60	379182,08
22.	3263394,23	379182,70
23.	3263390,00	379192,20
24.	3263365,09	379268,59
25.	3263362,62	379284,09
26.	3263362,90	379289,39
27.	3263371,65	379371,53
28.	3263375,63	379386,44
29.	3263390,72	379420,61
30.	3263390,82	379420,83
31.	3263423,27	379493,36
32.	3263425,61	379497,94
33.	3263430,07	379504,42
34.	3263464,57	379546,99
35.	3263509,04	379604,61
36.	3263519,17	379614,47
37.	3263553,77	379639,70
38.	3263558,23	379642,59
39.	3263567,63	379646,79
40.	3263608,44	379660,20
41.	3263613,9	379661,65
42.	3263682,96	379675,96
43.	3263693,10	379677,00
44.	3263700,59	379676,44
45.	3263776,84	379664,89
46.	3263785,55	379662,76

1	2	3
47.	3263839,51	379644,28
48.	3263848,31	379640,27
49.	3263861,83	379628,85
50.	3263901,75	379580,60
51.	3263950,05	379526,44
52.	3263955,83	379518,51
53.	3263992,35	379456,40
54.	3263992,55	379456,05
55.	3263999,24	379432,03
56.	3264001,03	379341,34
57.	3264001,04	379340,36

Приложение № 16
к указу Губернатора
Оренбургской области
от 23.11.2026 № 529-ук

Положение
об охранной зоне памятника природы областного значения
«Шапка Мономаха», расположенного на территории муниципального
образования Кувандыкский муниципальный округ Оренбургской области

I. Общие положения

1. Настоящее Положение устанавливает особенности функционирования, границы и режим охранной зоны памятника природы областного значения «Шапка Мономаха», расположенного на территории муниципального образования Кувандыкский муниципальный округ Оренбургской области (далее – охранная зона).

2. Охранная зона устанавливается на земельных участках, прилегающих к памятнику природы областного значения «Шапка Мономаха», расположенному на территории муниципального образования Кувандыкский муниципальный округ Оренбургской области (далее – памятник природы) в целях его защиты от неблагоприятных антропогенных воздействий.

3. Охранная зона расположена на территории муниципального образования Кувандыкский муниципальный округ Оренбургской области.

4. Площадь охранной зоны составляет 9,80 гектара.

5. Внутренняя граница охранной зоны соответствует утвержденным границам памятника природы.

6. Охранная зона устанавливается независимо от границ входящих в ее состав земельных участков, категорий земель и видов разрешенного использования земельных участков, без изъятия земельных участков у собственников, землепользователей, землевладельцев и арендаторов, которые обязаны использовать их с соблюдением режима охранной зоны, установленного настоящим Положением.

7. Охранная зона создана на срок существования памятника природы и прекращает свое существование одновременно с прекращением существования памятника природы, в отношении которого она создана, при этом принятие решения о прекращении существования охранной зоны не требуется.

8. Границы охранной зоны могут быть изменены в случае изменения границ памятника природы, в отношении которого она была установлена.

9. Границы, особенности режима охранной зоны и использования земельных участков учитываются при разработке планов и перспектив экономического и социального развития территории, подготовке документов территориального планирования.

10. Границы охранной зоны обозначаются на местности специальными информационно-предупредительными аншлагами и знаками.

11. Физические и юридические лица, виновные в нарушении режима охранной зоны, установленного настоящим Положением, несут ответственность в соответствии с законодательством Российской Федерации.

II. Режим охранной зоны

12. На территории охранной зоны запрещается любая деятельность, влекущая за собой нарушение сохранности памятника природы, оказывающая негативное (вредное) воздействие на природные комплексы памятника природы, в том числе:

выпас рогатого скота и нахождение летних лагерей скота;

хранение, захоронение и обезвреживание отходов;

выжигание кустарниковой и травянистой растительности, за исключением противопожарных палов;

проезд вне дорог и стоянка вне оборудованных площадок транспортных средств, в том числе квадроциклов, болотоходов, снегоходов в зимнее время, за исключением случаев, связанных с выполнением контрольно-надзорных мероприятий в границах памятника природы и его охранной зоны уполномоченными органами государственной власти Оренбургской области.

13. Хозяйственная деятельность, не запрещенная на территории охранной зоны, осуществляется в соответствии с требованиями по предотвращению гибели объектов животного мира, установленными статьей 28 Федерального закона от 24 апреля 1995 года № 52-ФЗ «О животном мире», и настоящим Положением.

14. В границах охранной зоны разрешаются все виды деятельности, установленные Земельным кодексом Российской Федерации для соответствующей категории земель, не противоречащие целям ее создания и режиму охраны, установленному настоящим Положением.

15. При планировании деятельности на территории охранной зоны физические и юридические лица обязаны предварительно уведомить об этом исполнительный орган Оренбургской области, проводящий государственную политику и осуществляющий функции по вопросам охраны окружающей среды.

Приложение № 17
к указу Губернатора
Оренбургской области
от 23.11.2026 № 529-ук

Границы охранной зоны памятника природы областного значения «Краснощековский источник», расположенного на территории муниципального образования Кувандыкский муниципальный округ Оренбургской области

Карта-схема охранной зоны памятника природы областного значения «Краснощековский источник», расположенного на территории муниципального образования Кувандыкский муниципальный округ Оренбургской области

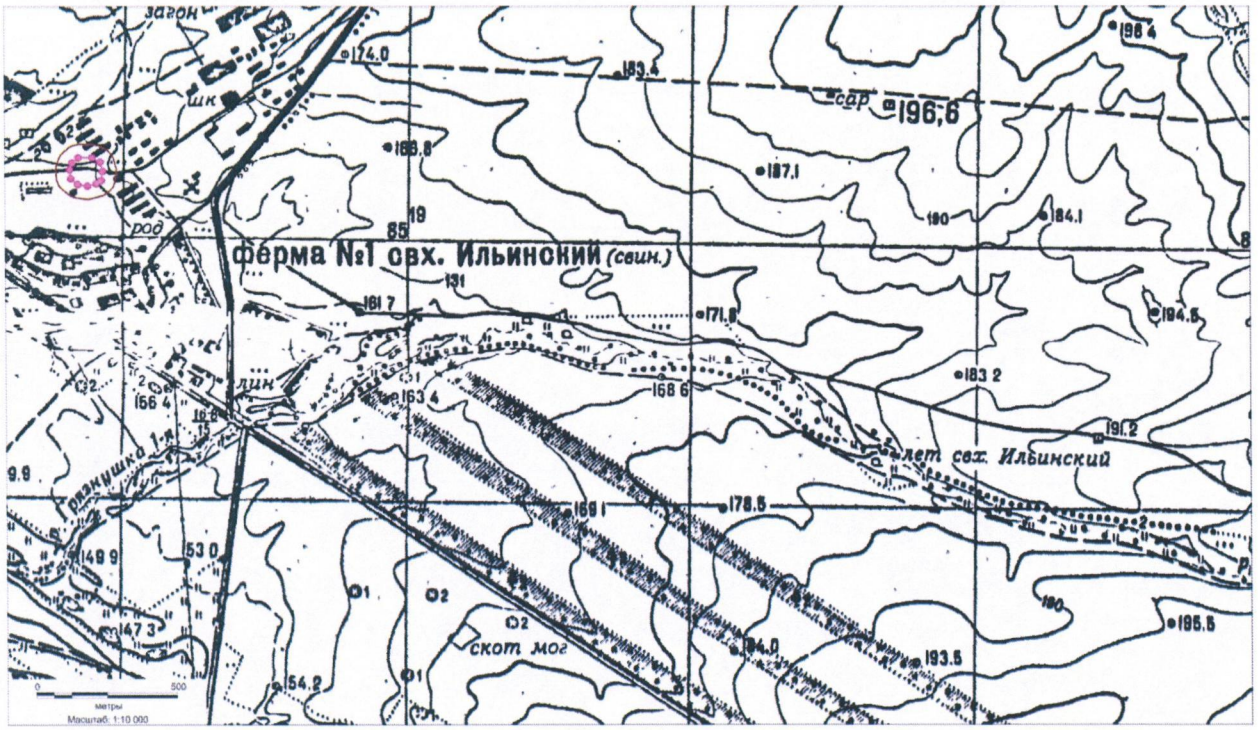

Перечень ключевых точек охранной зоны памятника природы областного значения «Краснощековский источник», расположенного на территории муниципального образования Кувандыкский муниципальный округ Оренбургской области

№ п/п	Координаты	
	x	y
1	2	3
1.	3245897,02	376071,31
2.	3245896,40	376063,47
3.	3245890,93	376029,03

1	2	3
4.	3245884,85	376011,87
5.	3245871,65	375996,95
6.	3245855,07	375984,45
7.	3245849,97	375981,07
8.	3245838,19	375976,15
9.	3245806,15	375967,36
10.	3245792,92	375965,58
11.	3245784,13	375966,36
12.	3245750,36	375972,39
13.	3245734,15	375978,31
14.	3245725,57	375984,57
15.	3245701,11	376006,73
16.	3245691,39	376018,78
17.	3245684,87	376039,60
18.	3245682,08	376072,91
19.	3245681,90	376077,08
20.	3245684,42	376092,73
21.	3245692,96	376118,67
22.	3245697,15	376128,02
23.	3245707,00	376140,18
24.	3245727,65	376158,78
25.	3245736,11	376164,92
26.	3245760,52	376171,61
27.	3245809,90	376172,21
28.	3245810,50	376172,21
29.	3245835,50	376165,51
30.	3245836,02	376165,21
31.	3245863,69	376148,78
32.	3245881,46	376130,79
33.	3245886,59	376118,23
34.	3245895,44	376083,76
35.	3245897,02	376071,31

Приложение № 18
к указу Губернатора
Оренбургской области
от 23.11.2026 № 529-ук

Положение
об охранной зоне памятника природы областного значения
«Краснощековский источник», расположенного на территории
муниципального образования Кувандыкский муниципальный округ
Оренбургской области

I. Общие положения

1. Настоящее Положение устанавливает особенности функционирования, границы и режим охранной зоны памятника природы областного значения «Краснощековский источник», расположенного на территории муниципального образования Кувандыкский муниципальный округ Оренбургской области (далее – охранная зона).

2. Охранная зона устанавливается на земельных участках, прилегающих к памятнику природы областного значения «Краснощековский источник», расположенному на территории муниципального образования Кувандыкский муниципальный округ Оренбургской области (далее – памятник природы), в целях его защиты от неблагоприятных антропогенных воздействий.

3. Охранная зона расположена на территории муниципального образования Кувандыкский муниципальный округ Оренбургской области.

4. Площадь охранной зоны составляет 2,58 гектара.

5. Внутренняя граница охранной зоны соответствует утвержденным границам памятника природы.

6. Охранная зона устанавливается независимо от границ входящих в ее состав земельных участков, категорий земель и видов разрешенного использования земельных участков, без изъятия земельных участков у собственников, землепользователей, землевладельцев и арендаторов, которые обязаны использовать их с соблюдением режима охранной зоны, установленного настоящим Положением.

7. Охранная зона создана на срок существования памятника природы и прекращает свое существование одновременно с прекращением существования памятника природы, в отношении которого она создана, при этом принятие решения о прекращении существования охранной зоны не требуется.

8. Границы охранной зоны могут быть изменены в случае изменения границ памятника природы, в отношении которого она была установлена.

9. Границы, особенности режима охранной зоны и использования земельных участков учитываются при разработке планов и перспектив экономического и социального развития территории, подготовке документов территориального планирования.

10. Границы охранной зоны обозначаются на местности специальными информационно-предупредительными аншлагами и знаками.

11. Физические и юридические лица, виновные в нарушении режима охранной зоны, установленного настоящим Положением, несут ответственность в соответствии с законодательством Российской Федерации.

II. Режим охранной зоны

12. На территории охранной зоны запрещается любая деятельность, влекущая за собой нарушение сохранности памятника природы, оказывающая негативное (вредное) воздействие на природные комплексы памятника природы, в том числе:

деятельность, влекущая за собой изменение гидрологического и гидрохимического режима памятника природы, за исключением мероприятий по восстановлению естественного гидрологического режима;

выпас рогатого скота и нахождение летних лагерей скота;

хранение, захоронение и обезвреживание отходов;

выжигание кустарниковой и травянистой растительности, за исключением противопожарных палов;

проезд вне дорог и стоянка вне оборудованных площадок транспортных средств, в том числе квадроциклов, болотоходов, снегоходов в зимнее время, за исключением случаев, связанных с выполнением контрольно-надзорных мероприятий в границах памятника природы и его охранной зоны уполномоченными органами государственной власти Оренбургской области.

13. Хозяйственная деятельность, не запрещенная на территории охранной зоны, осуществляется в соответствии с требованиями по предотвращению гибели объектов животного мира, установленными статьей 28 Федерального закона от 24 апреля 1995 года № 52-ФЗ «О животном мире», и настоящим Положением.

14. В границах охранной зоны разрешаются все виды деятельности, установленные Земельным кодексом Российской Федерации для соответствующей категории земель, не противоречащие целям ее создания и режиму охраны, установленному настоящим Положением.

15. При планировании деятельности на территории охранной зоны физические и юридические лица обязаны предварительно уведомить об этом исполнительный орган Оренбургской области, проводящий государственную политику и осуществляющий функции по вопросам охраны окружающей среды.

Приложение № 19
к указу Губернатора
Оренбургской области
от 23.11.2026 № 529-ук

Границы охранной зоны памятника природы областного значения «Кзыладырское карстовое поле», расположенного на территории муниципального образования Кувандыкский муниципальный округ Оренбургской области

Карта-схема охранной зоны памятника природы областного значения «Кзыладырское карстовое поле», расположенного на территории муниципального образования Кувандыкский муниципальный округ Оренбургской области

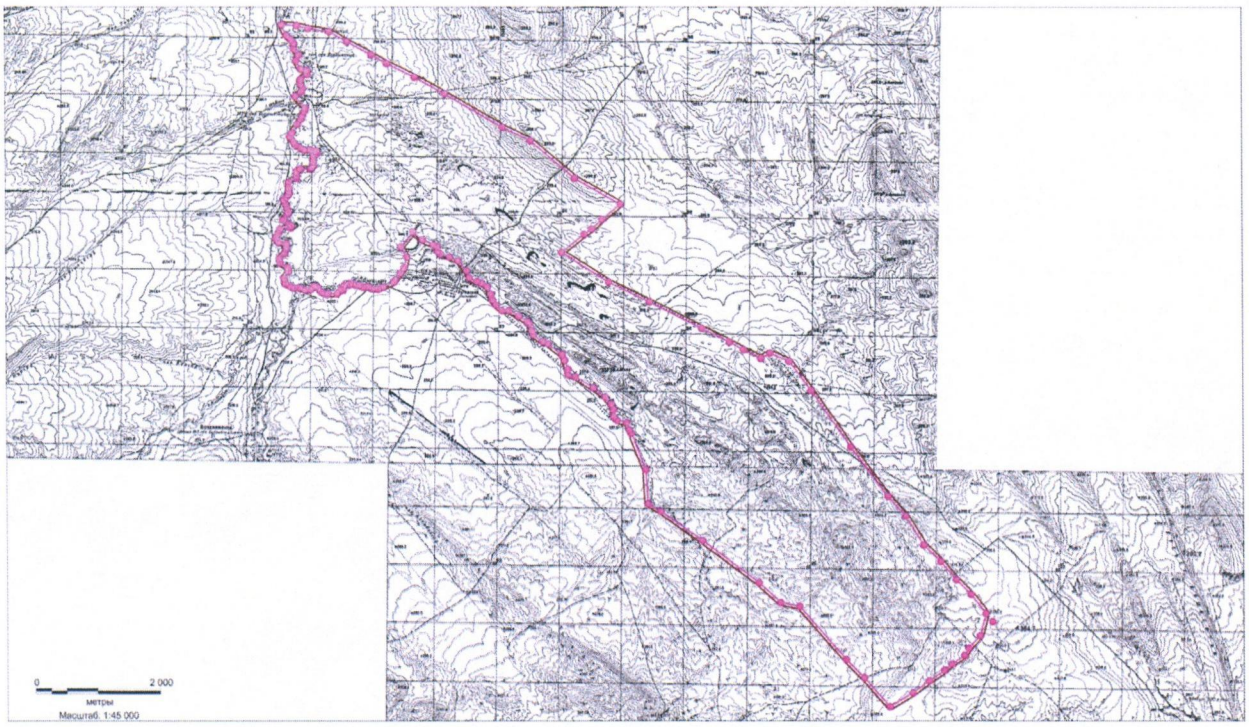

Перечень ключевых точек охранной зоны памятника природы областного значения «Кзыладырское карстовое поле», расположенного на территории муниципального образования Кувандыкский муниципальный округ Оренбургской области

№ п/п	Координаты	
	x	y
1	2	3
1.	3228559,22	359348,15
2.	3228557,67	359335,80
3.	3228461,20	358957,22

1	2	3
4.	3228456,05	358944,56
5.	3228451,12	358937,5
6.	3228272,06	358723,25
7.	3228206,96	358606,05
8.	3228206,55	358605,33
9.	3228191,86	358589,33
10.	3227984,96	358444,97
11.	3227870,42	358339,97
12.	3227865,85	358336,26
13.	3227622,94	358161,35
14.	3227361,46	357956,28
15.	3227357,56	357953,52
16.	3226986,84	357716,27
17.	3226984,89	357715,08
18.	3226959,89	357708,38
19.	3226934,89	357715,08
20.	3226921,44	357726,42
21.	3226513,56	358217,27
22.	3226226,95	358529,80
23.	3226224,96	358532,11
24.	3225498,25	359428,43
25.	3225217,6	359487,65
26.	3225202,92	359493,27
27.	3225192,59	359501,19
28.	3224849,41	359843,85
29.	3223968,15	360565,84
30.	3223318,04	361068,41
31.	3223108,41	361193,55
32.	3223090,74	361211,48
33.	3223084,11	361233,96
34.	3223054,79	361814,49
35.	3222835,36	362423,67
36.	3222799,73	362482,26
37.	3222799,16	362483,23
38.	3222794,58	362493,83
39.	3222765,76	362589,66
40.	3222639,79	362616,92
41.	3222625,37	362622,49
42.	3222613,59	362631,92
43.	3222556,46	362693,97
44.	3222549,95	362702,84
45.	3222543,25	362727,84

1	2	3
46.	3222543,25	362728,59
47.	3222544,96	362842,03
48.	3222513,49	362920,44
49.	3222425,77	363035,39
50.	3222241,00	363187,53
51.	3221960,90	363370,94
52.	3221851,96	363401,77
53.	3221840,58	363406,58
54.	3221822,28	363424,88
55.	3221815,58	363449,88
56.	3221815,59	363450,65
57.	3221816,87	363533,90
58.	3221764,56	363679,98
59.	3221731,96	363761,23
60.	3221517,54	363936,69
61.	3221447,11	363966,21
62.	3221441,44	363969,02
63.	3221434,71	363973,67
64.	3221281,40	364099,53
65.	3221269,83	364113,18
66.	3221265,21	364123,92
67.	3221246,61	364186,46
68.	3221213,67	364296,11
69.	3221188,86	364316,86
70.	3221056,90	364409,22
71.	3220916,08	364495,97
72.	3220813,78	364497,54
73.	3220789,55	364504,24
74.	3220779,34	364512,04
75.	3220683,62	364606,98
76.	3220676,23	364616,30
77.	3220618,93	364709,54
78.	3220618,23	364710,72
79.	3220612,40	364726,47
80.	3220596,07	364813,11
81.	3220547,73	364918,96
82.	3220467,37	364972,26
83.	3220394,63	365002,78
84.	3220389,96	365005,03
85.	3220274,88	365068,02
86.	3220273,88	365068,58
87.	3220255,58	365086,88

1	2	3
88.	3220251,58	365095,69
89.	3220212,83	365208,89
90.	3220089,22	365363,25
91.	3219964,25	365420,92
92.	3219818,13	365474,97
93.	3219810,48	365478,56
94.	3219800,35	365486,28
95.	3219756,37	365529,70
96.	3219748,20	365540,28
97.	3219741,78	365559,97
98.	3219735,96	365614,53
99.	3219701,71	365632,73
100.	3219528,27	365719,34
101.	3219525,60	365720,77
102.	3219516,63	365727,38
103.	3219406,44	365829,38
104.	3219261,12	365636,95
105.	3219338,36	365491,50
106.	3219344,20	365468,05
107.	3219343,00	365457,15
108.	3219301,64	365271,98
109.	3219296,14	365257,88
110.	3219294,61	365255,39
111.	3219234,51	365164,09
112.	3219155,06	365041,94
113.	3219135,00	365011,09
114.	3219118,08	364995,06
115.	3219115,74	364993,79
116.	3218939,53	364904,21
117.	3218934,76	364902,09
118.	3218856,68	364872,17
119.	3218838,79	364868,86
120.	3218838,00	364868,86
121.	3218740,85	364870,40
122.	3218717,29	364876,72
123.	3218670,74	364902,66
124.	3218644,17	364903,08
125.	3218644,16	364903,08
126.	3218586,14	364904,01
127.	3218563,25	364909,97
128.	3218516,44	364935,15
129.	3218469,89	364935,89

1	2	3
130.	3218445,68	364942,58
131.	3218438,59	364947,53
132.	3218418,69	364964,20
133.	3218416,56	364960,83
134.	3218399,22	364944,11
135.	3218374,22	364937,41
136.	3218373,43	364937,41
137.	3218326,25	364938,16
138.	3218325,59	364895,83
139.	3218318,89	364871,62
140.	3218300,59	364853,32
141.	3218275,59	364846,62
142.	3218274,80	364846,63
143.	3218257,15	364846,91
144.	3218213,17	364802,00
145.	3218202,45	364793,68
146.	3218177,45	364786,98
147.	3218176,65	364786,98
148.	3218040,35	364789,16
149.	3217982,34	364790,09
150.	3217959,44	364796,05
151.	3217901,88	364827,02
152.	3217900,58	364827,75
153.	3217882,83	364845,13
154.	3217848,98	364900,96
155.	3217831,16	364915,86
156.	3217787,37	364870,33
157.	3217776,33	364861,68
158.	3217751,33	364854,98
159.	3217750,52	364854,98
160.	3217672,94	364856,23
161.	3217657,72	364858,86
162.	3217568,45	364889,06
163.	3217498,67	364890,19
164.	3217491,90	364890,76
165.	3217458,58	364895,87
166.	3217441,16	364901,99
167.	3217432,82	364908,03
168.	3217402,83	364934,87
169.	3217335,42	364962,81
170.	3217329,57	364965,70
171.	3217311,27	364984,00

1	2	3
172.	3217304,58	365008,24
173.	3217304,25	365029,89
174.	3217299,44	365057,33
175.	3217290,14	365089,82
176.	3217288,21	365103,57
177.	3217294,91	365128,57
178.	3217296,69	365131,43
179.	3217358,01	365222,82
180.	3217351,92	365262,07
181.	3217249,63	365328,51
182.	3217233,57	365345,44
183.	3217227,17	365365,00
184.	3217218,75	365441,91
185.	3217218,45	365447,35
186.	3217225,15	365472,35
187.	3217233,03	365482,64
188.	3217308,36	365558,25
189.	3217329,52	365631,2
190.	3217333,71	365653,48
191.	3217333,63	365660,28
192.	3217255,74	365668,06
193.	3217235,71	365674,51
194.	3217220,96	365687,47
195.	3217167,48	365757,57
196.	3217163,92	365762,90
197.	3217157,22	365787,90
198.	3217163,92	365812,90
199.	3217164,46	365813,80
200.	3217178,91	365837,67
201.	3217200,60	365885,72
202.	3217211,54	365910,76
203.	3217211,62	365910,96
204.	3217222,81	365936,28
205.	3217234,70	365970,34
206.	3217238,61	365978,87
207.	3217256,91	365997,17
208.	3217276,69	366003,59
209.	3217380,17	366014,47
210.	3217376,34	366017,65
211.	3217375,42	366018,44
212.	3217365,07	366027,44
213.	3217353,09	366033,84

1	2	3
214.	3217351,62	366034,65
215.	3217345,63	366038,72
216.	3217334,69	366047,35
217.	3217326,04	366051,35
218.	3217311,54	366057,09
219.	3217304,92	366060,29
220.	3217286,62	366078,59
221.	3217279,92	366103,59
222.	3217286,62	366128,59
223.	3217289,73	366133,33
224.	3217356,02	366222,94
225.	3217365,88	366238,88
226.	3217348,13	366303,54
227.	3217320,43	366376,11
228.	3217295,16	366438,2
229.	3217291,47	366457,05
230.	3217298,17	366482,05
231.	3217307,10	366493,36
232.	3217355,87	366539,53
233.	3217376,50	366564,91
234.	3217376,75	366565,53
235.	3217378,40	366601,27
236.	3217378,85	366657,81
237.	3217376,08	366758,48
238.	3217376,06	366759,86
239.	3217382,76	366784,86
240.	3217401,06	366803,16
241.	3217402,88	366804,16
242.	3217503,73	366856,94
243.	3217504,23	366863,79
344.	3217496,32	366931,15
245.	3217495,98	366936,98
246.	3217502,68	366961,98
247.	3217516,37	366977,27
248.	3217583,38	367026,53
249.	3217588,00	367029,55
250.	3217613,00	367036,25
251.	3217614,57	367036,22
252.	3217748,52	367032,02
253.	3217750,27	367034,00
254.	3217760,63	367047,37
255.	3217762,43	367049,55

1	2	3
256.	3217772,38	367060,98
257.	3217766,54	367109,18
258.	3217766,18	367115,19
259.	3217766,19	367116,45
260.	3217768,52	367208,81
261.	3217775,21	367232,55
262.	3217791,80	367249,82
263.	3217809,48	367260,98
264.	3217770,19	367266,07
265.	3217663,02	367265,04
266.	3217662,54	367265,04
267.	3217637,54	367271,74
268.	3217632,21	367275,29
269.	3217577,93	367316,72
270.	3217511,11	367349,00
271.	3217507,86	367350,72
272.	3217489,56	367369,02
273.	3217486,88	367374,40
274.	3217462,57	367431,34
275.	3217402,62	367518,02
276.	3217400,44	367521,46
277.	3217393,74	367546,46
278.	3217400,44	367571,46
279.	3217403,52	367576,16
280.	3217443,72	367630,61
281.	3217526,77	367776,83
282.	3217526,95	367777,13
283.	3217527,92	367778,75
284.	3217584,15	367868,15
285.	3217606,63	367920,66
286.	3217638,04	367994,29
287.	3217643,94	368022,66
288.	3217498,12	368199,98
289.	3217493,44	368206,74
290.	3217486,74	368231,74
291.	3217493,44	368256,74
292.	3217507,90	368272,59
293.	3217597,42	368335,78
294.	3217605,90	368361,50
295.	3217577,11	368418,24
296.	3217571,69	368440,87
297.	3217571,69	368440,91

1	2	3
298.	3217571,75	368514,64
299.	3217578,45	368539,60
300.	3217590,35	368553,51
301.	3217681,04	368626,70
302.	3217680,38	368634,51
303.	3217617,04	368648,38
304.	3217602,74	368653,92
305.	3217584,44	368672,22
306.	3217583,40	368674,10
307.	3217509,56	368815,75
308.	3217503,89	368838,86
309.	3217509,13	368861,14
310.	3217543,23	368929,65
311.	3217480,08	369009,92
312.	3217476,07	369015,84
313.	3217469,37	369040,84
314.	3217469,38	369041,51
315.	3217470,51	369126,70
316.	3217440,44	369164,45
317.	3217370,34	369228,93
318.	3217360,88	369240,73
319.	3217357,76	369247,15
320.	3217282,31	369435,66
321.	3217278,73	369454,24
322.	3217285,43	369479,24
323.	3217303,73	369497,54
324.	3217328,73	369504,24
325.	3217333,38	369504,03
326.	3217574,90	369481,46
327.	3217583,12	369479,98
328.	3217760,00	369432,90
329.	3218094,02	369379,80
330.	3218111,17	369373,72
331.	3218112,38	369373,00
332.	3218387,81	369203,41
333.	3218778,83	368979,55
334.	3218778,99	368979,46
335.	3218779,93	368978,91
336.	3219020,06	368833,19
337.	3219463,03	368601,28
338.	3219464,84	368600,28
339.	3219465,40	368599,96

1	2	3
340.	3219945,84	368314,25
341.	3219946,57	368313,80
342.	3220868,31	367744,08
343.	3221311,35	367513,15
344.	3221313,24	367512,11
345.	3221322,15	367505,55
346.	3222024,59	366857,41
347.	3222751,67	366416,10
348.	3222769,02	366398,36
349.	3222775,72	366373,36
350.	3222769,02	366348,36
351.	3222758,54	366335,64
352.	3222463,13	366078,70
353.	3222294,96	365911,84
354.	3222290,54	365907,95
355.	3222174,96	365817,54
356.	3221858,00	365550,79
357.	3222553,63	365074,28
358.	3223205,81	364735,97
359.	3223206,74	364735,47
360.	3224030,54	364285,73
361.	3224030,63	364285,69
362.	3224468,26	364045,60
363.	3224469,21	364045,07
364.	3224469,81	364044,72
365.	3224685,73	363915,98
366.	3224936,49	363780,63
367.	3225056,03	363856,52
368.	3225057,83	363857,61
369.	3225082,83	363864,31
370.	3225103,65	363859,77
371.	3225406,09	363721,22
372.	3225410,26	363719,07
373.	3225426,48	363704,06
374.	3225768,94	363205,07
375.	3225769,65	363204,00
376.	3226396,67	362237,66
377.	3226985,27	361397,16
378.	3227270,81	361054,22
379.	3227275,69	361047,22
380.	3227275,83	361046,99
381.	3227556,85	360554,23

1	2	3
382.	3227820,90	360276,71
383.	3227823,85	360273,32
384.	3228070,77	359962,16
385.	3228309,49	359708,50
386.	3228313,58	359703,55
387.	3228549,71	359377,47
388.	3228552,52	359373,15
389.	3228559,22	359348,15

Приложение № 20
к указу Губернатора
Оренбургской области
от 23.11.2026 № 529-ук

Положение
об охранной зоне памятника природы областного значения
«Кзыладырское карстовое поле», расположенного на территории
муниципального образования Кувандыкский муниципальный округ
Оренбургской области

I. Общие положения

1. Настоящее Положение устанавливает особенности функционирования, границы и режим охранной зоны памятника природы областного значения «Кзыладырское карстовое поле», расположенного на территории муниципального образования Кувандыкский муниципальный округ Оренбургской области (далее – охранная зона).

2. Охранная зона устанавливается на земельных участках, прилегающих к памятнику природы областного значения «Кзыладырское карстовое поле», расположенному на территории муниципального образования Кувандыкский муниципальный округ Оренбургской области (далее – памятник природы), в целях его защиты от неблагоприятных антропогенных воздействий.

3. Охранная зона расположена на территории муниципального образования Кувандыкский муниципальный округ Оренбургской области.

4. Площадь охранной зоны составляет 201,88 гектара.

5. Внутренняя граница охранной зоны соответствует утвержденным границам памятника природы.

6. Охранная зона устанавливается независимо от границ входящих в ее состав земельных участков, категорий земель и видов разрешенного использования земельных участков, без изъятия земельных участков у собственников, землепользователей, землевладельцев и арендаторов, которые обязаны использовать их с соблюдением особого режима, установленного настоящим Положением.

7. Охранная зона создана на срок существования памятника природы и прекращает свое существование одновременно с прекращением существования памятника природы, в отношении которого она создана, при этом принятие решения о прекращении существования охранной зоны не требуется.

8. Границы охранной зоны могут быть изменены в случае изменения границ памятника природы, в отношении которого она была установлена.

9. Границы, особенности режима охранной зоны и использования земельных участков учитываются при разработке планов и перспектив экономического и социального развития территории, подготовке документов территориального планирования.

10. Границы охранной зоны обозначаются на местности специальными информационно-предупредительными аншлагами и знаками.

11. Физические и юридические лица, виновные в нарушении режима охранной зоны, установленные настоящим Положением, несут ответственность в соответствии с законодательством Российской Федерации.

II. Режим охранной зоны

12. На территории охранной зоны запрещается любая деятельность, влекущая за собой нарушение сохранности памятника природы, оказывающая негативное (вредное) воздействие на природные комплексы памятника природы, в том числе:

выпас рогатого скота и нахождение летних лагерей скота;

хранение, захоронение и обезвреживание отходов;

выжигание кустарниковой и травянистой растительности, за исключением противопожарных палов;

проезд вне дорог и стоянка вне оборудованных площадок транспортных средств, в том числе квадроциклов, болотоходов, снегоходов в зимнее время, за исключением случаев, связанных с выполнением контрольно-надзорных мероприятий в границах памятника природы и его охранной зоны уполномоченными органами государственной власти Оренбургской области.

13. Хозяйственная деятельность, не запрещенная на территории охранной зоны, осуществляется в соответствии с требованиями по предотвращению гибели объектов животного мира, установленными статьей 28 Федерального закона от 24 апреля 1995 года № 52-ФЗ «О животном мире», и настоящим Положением.

14. В границах охранной зоны разрешаются все виды деятельности, установленные Земельным кодексом Российской Федерации для соответствующей категории земель, не противоречащие целям ее создания и режиму охраны, установленному настоящим Положением.

15. При планировании деятельности на территории охранной зоны физические и юридические лица обязаны предварительно уведомить об этом исполнительный орган Оренбургской области, проводящий государственную политику и осуществляющий функции по вопросам охраны окружающей среды.