



ПРАВИТЕЛЬСТВО ОРЕНБУРГСКОЙ ОБЛАСТИ

ПОСТАНОВЛЕНИЕ

20.12.2018

г. Оренбург

№ 831-п

Об утверждении границ охранных зон газораспределительных сетей и наложении ограничений на входящие в них земельные участки, расположенные на территории муниципального образования Сорочинский городской округ Оренбургской области

В соответствии с Земельным кодексом Российской Федерации, постановлением Правительства Российской Федерации от 20 ноября 2000 года № 878 «Об утверждении Правил охраны газораспределительных сетей», постановлением Правительства Оренбургской области от 18 ноября 2011 года № 1112-п «О порядке утверждения границ охранных зон газораспределительных сетей и наложении ограничений (обременений) на входящие в них земельные участки», на основании заявления акционерного общества «Газпром газораспределение Оренбург» от 17 сентября 2018 года № (16)10-24/3001 и сведений о границах охранных зон газораспределительных сетей объектов газоснабжения:

1. Утвердить границы охранных зон газораспределительных сетей следующих объектов газоснабжения:

1) г.п. к ж.д. ПЧ-20 по ул. Карла Маркса, инв. № 1220277 площадью 1026 кв. метров (приложение № 1);

2) г/провод кооператива № 20 ул. Октябрьская, Войкова, Элеваторская, Калинина, инв. № 1220186 площадью 12955 кв. метров (приложение № 2);

3) Г/провод кооператива № 6 ул. Чапаева, Московская, К. Маркса, инв. № 1220163 площадью 28357 кв. метров (приложение № 3);

4) Газопровод к объекту свиноферма Сорочинский р-н, с. Николаевка, кадастровый номер 56:30:0802001:39, инв. № 1221173 площадью 550 кв. метров (приложение № 4);

5) г.п. к ж.д. № 24а-20а по ул. Железнодорожная, инв. № 1220277 площадью 332 кв. метра (приложение № 5).

2. Наложить в интересах акционерного общества «Газпром газораспределение Оренбург» (ИНН 5610010369, ОГРН 1025601022512) ограничения, установленные постановлением Правительства Российской Федерации от 20 ноября 2000 года № 878 «Об утверждении Правил охраны газораспределительных сетей», на земельные участки, входящие в охранные зоны, указанные в пункте 1 настоящего постановления.

Убытки, причиненные ограничением прав в связи с установлением охранных зон, указанных в пункте 1 настоящего постановления, подлежат возмещению в срок и порядке, установленными статьей 57.1 Земельного кодекса Российской Федерации.

3. Министерству природных ресурсов, экологии и имущественных отношений Оренбургской области (Костюченко К.П.) направить копию настоящего постановления в установленном порядке в орган, осуществляющий государственный кадастровый учет и государственную регистрацию, для внесения сведений в Единый государственный реестр недвижимости.

4. Рекомендовать администрации муниципального образования Сорочинский городской округ Оренбургской области (Мелентьева Т.П.):

1) разместить информацию об охранных зонах, указанных в пункте 1 настоящего постановления, в информационных системах обеспечения градостроительной деятельности и федеральной государственной информационной системе территориального планирования;

2) организовать внесение изменений в правила землепользования и застройки в связи с установлением охранных зон, указанных в пункте 1 настоящего постановления.

5. Контроль за исполнением настоящего постановления возложить на вице-губернатора – заместителя председателя Правительства Оренбургской области по финансово-экономической политике Левинсон Н.Л.

6. Постановление вступает в силу по истечении десяти дней после его официального опубликования.

Губернатор



Ю.А.Берг

Приложение № 1
к постановлению
Правительства области
от 20.12.2018 № 831-п

Текстовое и графическое описание местоположения границ
охранной зоны газораспределительной сети объекта газоснабжения
г.п. к ж.д. ПЧ-20 по ул. Карла Маркса, инв. № 1220277*)

Сведения об охранной зоне

№ п/п	Характеристики охранной зоны	Описание характеристик
1	2	3
1.	Местоположение охранной зоны	Оренбургская область, Сорочинский городской округ; охранная зона объекта газоснабжения г.п. к ж.д. ПЧ-20 по ул. Карла Маркса, инв. № 1220277, номер: 1
2.	Площадь ± величина погрешности определения площади ($P \pm \Delta P$)	1026 кв. метров ± 11 кв. метров
3.	Иные характеристики охранной зоны	на земельные участки, входящие в охранные зоны газораспределительных сетей, в целях предупреждения их повреждения или нарушения условий их нормальной эксплуатации налагаются ограничения (обременения) в соответствии с Правилами охраны газораспределительных сетей, утвержденными постановлением Правительства Российской Федерации от 20 ноября 2000 года № 878, которыми запрещается: а) строить объекты жилищно-гражданского и производственного назначения; б) сносить и реконструировать мосты, коллекторы, автомобильные и железные дороги с расположенными на них газораспределительными сетями без предварительного выноса этих газопроводов по согласованию с эксплуатационными организациями; в) разрушать берегоукрепительные сооружения, водопропускные устройства,

1	2	3
		<p>земляные и иные сооружения, предохраняющие газораспределительные сети от разрушений;</p> <p>г) перемещать, повреждать, засыпать и уничтожать опознавательные знаки, контрольно-измерительные пункты и другие устройства газораспределительных сетей;</p> <p>д) устраивать свалки и склады, разливать растворы кислот, солей, щелочей и других химически активных веществ;</p> <p>е) огораживать и перегораживать охранные зоны, препятствовать доступу персонала эксплуатационных организаций к газораспределительным сетям, проведению обслуживания и устранению повреждений газораспределительных сетей;</p> <p>ж) разводить огонь и размещать источники огня;</p> <p>з) рыть погреба, копать и обрабатывать почву сельскохозяйственными и мелиоративными орудиями и механизмами на глубину более 0,3 метра;</p> <p>и) открывать калитки и двери газорегуляторных пунктов, станций катодной и дренажной защиты, люки подземных колодцев, включать или отключать электроснабжение средств связи, освещения и систем телемеханики;</p> <p>к) набрасывать, приставлять и привязывать к опорам и надземным газопроводам, ограждениям и зданиям газораспределительных сетей посторонние предметы, лестницы, влезать на них;</p> <p>л) самовольно подключаться к газораспределительным сетям</p>

*) Наименование объекта газоснабжения указано в соответствии со сведениями, содержащимися в государственном реестре опасных производственных объектов.

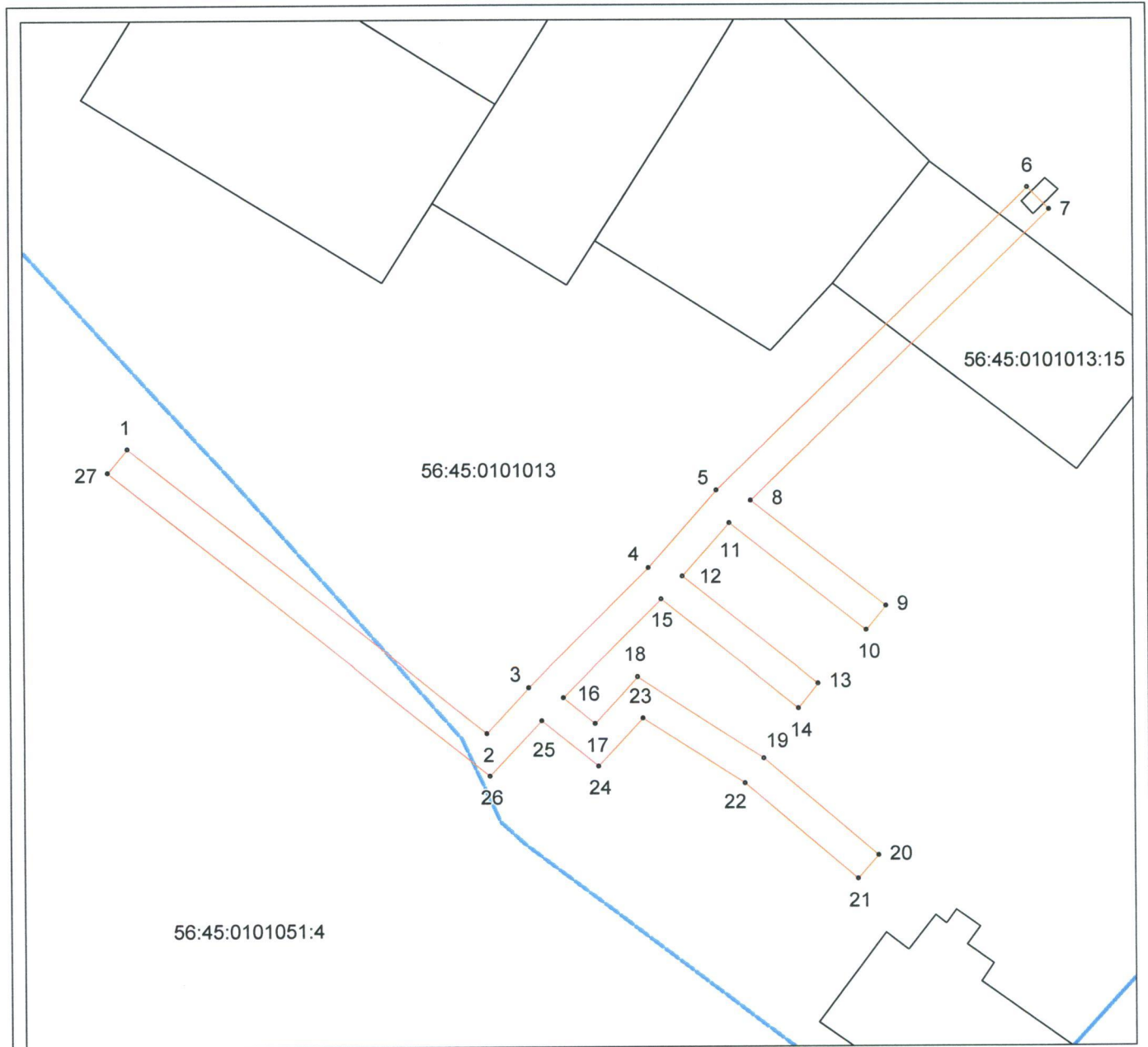
Сведения о местоположении границ охранной зоны

Система координат: МСК – субъект 56				
Сведения о характерных точках границ охранной зоны				
обозначение характерных точек границы	координаты (метров)		метод определения координат и средняя квадратическая погрешность положения характерной точки (Mt) (метров)	описание закрепле- ния точки
	X	Y		
1	2	3	4	5
1	504790,17	1373239,48	аналитический метод; 0,10	-
2	504753,51	1373284,86	аналитический метод; 0,10	-
3	504759,32	1373290,16	аналитический метод; 0,10	-
4	504774,62	1373305,37	аналитический метод; 0,10	-
5	504784,65	1373314,07	аналитический метод; 0,10	-
6	504823,72	1373353,62	аналитический метод; 0,10	-
7	504820,88	1373356,43	аналитический метод; 0,10	-
8	504783,33	1373318,43	аналитический метод; 0,10	-
9	504769,68	1373335,52	аналитический метод; 0,10	-
10	504766,55	1373333,02	аналитический метод; 0,10	-
11	504780,40	1373315,68	аналитический метод; 0,10	-
12	504773,52	1373309,71	аналитический метод; 0,10	-
13	504759,79	1373326,90	аналитический метод; 0,10	-
14	504756,67	1373324,40	аналитический метод; 0,10	-
15	504770,57	1373306,99	аналитический метод; 0,10	-
16	504758,06	1373294,54	аналитический метод; 0,10	-
17	504754,76	1373298,54	аналитический метод; 0,10	-
18	504760,68	1373303,94	аналитический метод; 0,10	-
19	504750,28	1373319,95	аналитический метод; 0,10	-
20	504737,74	1373334,46	аналитический метод; 0,10	-
21	504734,71	1373331,85	аналитический метод; 0,10	-
22	504747,05	1373317,56	аналитический метод; 0,10	-
23	504755,45	1373304,59	аналитический метод; 0,10	-
24	504749,28	1373298,92	аналитический метод; 0,10	-
25	504755,16	1373291,77	аналитический метод; 0,10	-
26	504748,04	1373285,22	аналитический метод; 0,10	-
27	504787,06	1373236,96	аналитический метод; 0,10	-
1	504790,17	1373239,48	аналитический метод; 0,10	-

Сведения о частях границ охранной зоны






Обозначение части границ		Описание прохождения части границ
от точки	до точки	
1	2	3
1	2	-
2	3	-
3	4	-
4	5	-
5	6	-
6	7	-
7	8	-
8	9	-
9	10	-
10	11	-
11	12	-
12	13	-
13	14	-
14	15	-
15	16	-
16	17	-
17	18	-
18	19	-
19	20	-
20	21	-
21	22	-
22	23	-
23	24	-
24	25	-
25	26	-
26	27	-
27	1	-

План границ охранной зоны



Масштаб 1:800

Используемые условные знаки и обозначения:

-  – граница объекта землеустройства;
-  – установленная граница муниципального образования;
-  – установленная граница населенного пункта;
-  – граница земельного участка;
-  – характерная точка объекта землеустройства.

Приложение № 2
к постановлению
Правительства области
от 20.12.2018 № 831-н

Текстовое и графическое описание местоположения границ охранной зоны газораспределительной сети объекта газоснабжения г/провод кооператива № 20 ул. Октябрьская, Войкова, Элеваторская, Калинина, инв. № 1220186^{*)}

Сведения об охранной зоне

№ п/п	Характеристики охранной зоны	Описание характеристик
1	2	3
1.	Местоположение охранной зоны	Оренбургская область, г. Сорочинск; охранная зона газораспределительной сети объекта газоснабжения г/провод кооператива № 20 ул. Октябрьская, Войкова, Элеваторская, Калинина, инв. № 1220186, номер: 1
2.	Площадь ± величина погрешности определения площади ($P \pm \Delta P$)	12955 кв. метров ± 40 кв. метров
3.	Иные характеристики охранной зоны	на земельные участки, входящие в охранные зоны газораспределительных сетей, в целях предупреждения их повреждения или нарушения условий их нормальной эксплуатации налагаются ограничения (обременения) в соответствии с Правилами охраны газораспределительных сетей, утвержденными постановлением Правительства Российской Федерации от 20 ноября 2000 года № 878, которыми запрещается: а) строить объекты жилищно-гражданского и производственного назначения; б) сносить и реконструировать мосты, коллекторы, автомобильные и железные дороги с расположенными на них газораспределительными сетями без предварительного выноса этих газопроводов

1	2	3
		<p>по согласованию с эксплуатационными организациями;</p> <p>в) разрушать берегоукрепительные сооружения, водопропускные устройства, земляные и иные сооружения, предохраняющие газораспределительные сети от разрушений;</p> <p>г) перемещать, повреждать, засыпать и уничтожать опознавательные знаки, контрольно-измерительные пункты и другие устройства газораспределительных сетей;</p> <p>д) устраивать свалки и склады, разливать растворы кислот, солей, щелочей и других химически активных веществ;</p> <p>е) огораживать и перегораживать охранные зоны, препятствовать доступу персонала эксплуатационных организаций к газораспределительным сетям, проведению обслуживания и устранению повреждений газораспределительных сетей;</p> <p>ж) разводить огонь и размещать источники огня;</p> <p>з) рыть погреба, копать и обрабатывать почву сельскохозяйственными и мелиоративными орудиями и механизмами на глубину более 0,3 метра;</p> <p>и) открывать калитки и двери газорегуляторных пунктов, станций катодной и дренажной защиты, люки подземных колодцев, включать или отключать электроснабжение средств связи, освещения и систем телемеханики;</p> <p>к) набрасывать, приставлять и привязывать к опорам и надземным газопроводам, ограждениям и зданиям газораспределительных сетей посторонние предметы, лестницы, влезать на них;</p> <p>л) самовольно подключаться к газораспределительным сетям</p>

*) Наименование объекта газоснабжения указано в соответствии со сведениями, содержащимися в государственном реестре опасных производственных объектов.

Сведения о местоположении границ охранной зоны

Система координат: МСК – субъект 56				
Сведения о характерных точках границ охранной зоны				
обозначение характерных точек границы	координаты (метров)		метод определения координат и средняя квадратическая погрешность положения характерной точки (Mt) (метров)	описание закрепле- ния точки
	X	Y		
1	2	3	4	5
1	501907,46	1376612,13	метод спутниковых геодезических измерений (определений); 0,10	-
2	501908,58	1376615,97	метод спутниковых геодезических измерений (определений); 0,10	-
3	501903,66	1376617,41	метод спутниковых геодезических измерений (определений); 0,10	-
4	501908,61	1376630,49	метод спутниковых геодезических измерений (определений); 0,10	-
5	501909,44	1376634,42	метод спутниковых геодезических измерений (определений); 0,10	-
6	501918,41	1376632,39	метод спутниковых геодезических измерений (определений); 0,10	-
7	501920,11	1376635,37	метод спутниковых геодезических измерений (определений); 0,10	-
8	501928,68	1376632,81	метод спутниковых геодезических измерений (определений); 0,10	-

1	2	3	4	5
9	501929,82	1376636,64	метод спутниковых геодезических измерений (определений); 0,10	-
10	501918,21	1376640,12	метод спутниковых геодезических измерений (определений); 0,10	-
11	501916,40	1376636,95	метод спутниковых геодезических измерений (определений); 0,10	-
12	501911,70	1376638,02	метод спутниковых геодезических измерений (определений); 0,10	-
13	501912,77	1376645,13	метод спутниковых геодезических измерений (определений); 0,10	-
14	501908,82	1376645,73	метод спутниковых геодезических измерений (определений); 0,10	-
15	501907,79	1376638,96	метод спутниковых геодезических измерений (определений); 0,10	-
16	501906,38	1376639,31	метод спутниковых геодезических измерений (определений); 0,10	-
17	501905,17	1376633,60	метод спутниковых геодезических измерений (определений); 0,10	-
18	501894,47	1376636,83	метод спутниковых геодезических измерений (определений); 0,10	-
19	501901,03	1376656,11	метод спутниковых геодезических измерений (определений); 0,10	-

1	2	3	4	5
20	501897,25	1376657,40	метод спутниковых геодезических измерений (определений); 0,10	-
21	501890,64	1376637,98	метод спутниковых геодезических измерений (определений); 0,10	-
22	501882,93	1376640,30	метод спутниковых геодезических измерений (определений); 0,10	-
23	501887,63	1376656,21	метод спутниковых геодезических измерений (определений); 0,10	-
24	501883,79	1376657,35	метод спутниковых геодезических измерений (определений); 0,10	-
25	501879,13	1376641,56	метод спутниковых геодезических измерений (определений); 0,10	-
26	501868,27	1376643,49	метод спутниковых геодезических измерений (определений); 0,10	-
27	501869,39	1376646,59	метод спутниковых геодезических измерений (определений); 0,10	-
28	501872,24	1376656,04	метод спутниковых геодезических измерений (определений); 0,10	-
29	501874,29	1376655,50	метод спутниковых геодезических измерений (определений); 0,10	-
30	501875,31	1376659,37	метод спутниковых геодезических измерений (определений); 0,10	-

1	2	3	4	5
31	501873,40	1376659,87	метод спутниковых геодезических измерений (определений); 0,10	-
32	501873,89	1376661,51	метод спутниковых геодезических измерений (определений); 0,10	-
33	501867,30	1376663,25	метод спутниковых геодезических измерений (определений); 0,10	-
34	501866,28	1376659,38	метод спутниковых геодезических измерений (определений); 0,10	-
35	501868,86	1376658,70	метод спутниковых геодезических измерений (определений); 0,10	-
36	501865,59	1376647,85	метод спутниковых геодезических измерений (определений); 0,10	-
37	501864,27	1376644,20	метод спутниковых геодезических измерений (определений); 0,10	-
38	501850,99	1376646,55	метод спутниковых геодезических измерений (определений); 0,10	-
39	501852,29	1376650,66	метод спутниковых геодезических измерений (определений); 0,10	-
40	501840,89	1376653,42	метод спутниковых геодезических измерений (определений); 0,10	-
41	501842,53	1376657,18	метод спутниковых геодезических измерений (определений); 0,10	-

1	2	3	4	5
42	501842,61	1376657,15	метод спутниковых геодезических измерений (определений); 0,10	-
43	501842,62	1376657,17	метод спутниковых геодезических измерений (определений); 0,10	-
44	501848,45	1376654,98	метод спутниковых геодезических измерений (определений); 0,10	-
45	501849,86	1376658,72	метод спутниковых геодезических измерений (определений); 0,10	-
46	501844,06	1376660,90	метод спутниковых геодезических измерений (определений); 0,10	-
47	501847,45	1376669,65	метод спутниковых геодезических измерений (определений); 0,10	-
48	501843,72	1376671,09	метод спутниковых геодезических измерений (определений); 0,10	-
49	501839,61	1376660,49	метод спутниковых геодезических измерений (определений); 0,10	-
50	501836,94	1376654,37	метод спутниковых геодезических измерений (определений); 0,10	-
51	501828,35	1376656,46	метод спутниковых геодезических измерений (определений); 0,10	-
52	501829,12	1376658,96	метод спутниковых геодезических измерений (определений); 0,10	-

1	2	3	4	5
53	501833,29	1376671,13	метод спутниковых геодезических измерений (определений); 0,10	-
54	501829,51	1376672,43	метод спутниковых геодезических измерений (определений); 0,10	-
55	501825,32	1376660,20	метод спутниковых геодезических измерений (определений); 0,10	-
56	501824,45	1376657,40	метод спутниковых геодезических измерений (определений); 0,10	-
57	501810,76	1376660,72	метод спутниковых геодезических измерений (определений); 0,10	-
58	501802,65	1376663,13	метод спутниковых геодезических измерений (определений); 0,10	-
59	501803,79	1376666,71	метод спутниковых геодезических измерений (определений); 0,10	-
60	501807,76	1376679,56	метод спутниковых геодезических измерений (определений); 0,10	-
61	501801,83	1376681,12	метод спутниковых геодезических измерений (определений); 0,10	-
62	501800,81	1376677,26	метод спутниковых геодезических измерений (определений); 0,10	-
63	501802,71	1376676,75	метод спутниковых геодезических измерений (определений); 0,10	-

1	2	3	4	5
64	501800,51	1376669,67	метод спутниковых геодезических измерений (определений); 0,10	-
65	501794,88	1376671,10	метод спутниковых геодезических измерений (определений); 0,10	-
66	501793,90	1376667,22	метод спутниковых геодезических измерений (определений); 0,10	-
67	501799,31	1376665,84	метод спутниковых геодезических измерений (определений); 0,10	-
68	501798,80	1376664,23	метод спутниковых геодезических измерений (определений); 0,10	-
69	501783,67	1376668,12	метод спутниковых геодезических измерений (определений); 0,10	-
70	501774,25	1376663,76	метод спутниковых геодезических измерений (определений); 0,10	-
71	501762,70	1376665,99	метод спутниковых геодезических измерений (определений); 0,10	-
72	501749,00	1376668,96	метод спутниковых геодезических измерений (определений); 0,10	-
73	501744,76	1376669,88	метод спутниковых геодезических измерений (определений); 0,10	-
74	501744,61	1376679,05	метод спутниковых геодезических измерений (определений); 0,10	-

1	2	3	4	5
75	501740,61	1376678,98	метод спутниковых геодезических измерений (определений); 0,10	-
76	501740,75	1376670,79	метод спутниковых геодезических измерений (определений); 0,10	-
77	501726,38	1376674,16	метод спутниковых геодезических измерений (определений); 0,10	-
78	501725,59	1376684,67	метод спутниковых геодезических измерений (определений); 0,10	-
79	501721,60	1376684,36	метод спутниковых геодезических измерений (определений); 0,10	-
80	501722,33	1376674,84	метод спутниковых геодезических измерений (определений); 0,10	-
81	501711,12	1376676,59	метод спутниковых геодезических измерений (определений); 0,10	-
82	501711,06	1376678,89	метод спутниковых геодезических измерений (определений); 0,10	-
83	501707,07	1376678,77	метод спутниковых геодезических измерений (определений); 0,10	-
84	501707,12	1376676,91	метод спутниковых геодезических измерений (определений); 0,10	-
85	501704,63	1376676,97	метод спутниковых геодезических измерений (определений); 0,10	-

1	2	3	4	5
86	501696,76	1376677,55	метод спутниковых геодезических измерений (определений); 0,10	-
87	501681,01	1376678,75	метод спутниковых геодезических измерений (определений); 0,10	-
88	501680,61	1376672,01	метод спутниковых геодезических измерений (определений); 0,10	-
89	501675,13	1376672,58	метод спутниковых геодезических измерений (определений); 0,10	-
90	501667,00	1376674,11	метод спутниковых геодезических измерений (определений); 0,10	-
91	501667,16	1376675,66	метод спутниковых геодезических измерений (определений); 0,10	-
92	501668,24	1376686,49	метод спутниковых геодезических измерений (определений); 0,10	-
93	501669,86	1376698,38	метод спутниковых геодезических измерений (определений); 0,10	-
94	501669,38	1376711,61	метод спутниковых геодезических измерений (определений); 0,10	-
95	501669,06	1376726,50	метод спутниковых геодезических измерений (определений); 0,10	-
96	501679,89	1376726,20	метод спутниковых геодезических измерений (определений); 0,10	-

1	2	3	4	5
97	501679,85	1376710,85	метод спутниковых геодезических измерений (определений); 0,10	-
98	501683,85	1376710,85	метод спутниковых геодезических измерений (определений); 0,10	-
99	501683,89	1376726,08	метод спутниковых геодезических измерений (определений); 0,10	-
100	501688,54	1376725,95	метод спутниковых геодезических измерений (определений); 0,10	-
101	501688,54	1376725,95	метод спутниковых геодезических измерений (определений); 0,10	-
102	501688,57	1376725,95	метод спутниковых геодезических измерений (определений); 0,10	-
103	501688,57	1376725,92	метод спутниковых геодезических измерений (определений); 0,10	-
104	501688,59	1376725,92	метод спутниковых геодезических измерений (определений); 0,10	-
105	501688,56	1376710,60	метод спутниковых геодезических измерений (определений); 0,10	-
106	501692,56	1376710,60	метод спутниковых геодезических измерений (определений); 0,10	-
107	501692,59	1376725,84	метод спутниковых геодезических измерений (определений); 0,10	-

1	2	3	4	5
108	501711,48	1376725,31	метод спутниковых геодезических измерений (определений); 0,10	-
109	501711,45	1376709,98	метод спутниковых геодезических измерений (определений); 0,10	-
110	501715,45	1376709,97	метод спутниковых геодезических измерений (определений); 0,10	-
111	501715,48	1376725,19	метод спутниковых геодезических измерений (определений); 0,10	-
112	501718,88	1376725,10	метод спутниковых геодезических измерений (определений); 0,10	-
113	501723,94	1376724,95	метод спутниковых геодезических измерений (определений); 0,10	-
114	501724,32	1376710,12	метод спутниковых геодезических измерений (определений); 0,10	-
115	501728,31	1376710,22	метод спутниковых геодезических измерений (определений); 0,10	-
116	501727,94	1376724,84	метод спутниковых геодезических измерений (определений); 0,10	-
117	501745,01	1376724,36	метод спутниковых геодезических измерений (определений); 0,10	-
118	501745,88	1376706,96	метод спутниковых геодезических измерений (определений); 0,10	-

1	2	3	4	5
119	501749,88	1376707,16	метод спутниковых геодезических измерений (определений); 0,10	-
120	501749,03	1376724,25	метод спутниковых геодезических измерений (определений); 0,10	-
121	501753,69	1376724,11	метод спутниковых геодезических измерений (определений); 0,10	-
122	501753,69	1376724,11	метод спутниковых геодезических измерений (определений); 0,10	-
123	501753,74	1376724,11	метод спутниковых геодезических измерений (определений); 0,10	-
124	501753,74	1376710,91	метод спутниковых геодезических измерений (определений); 0,10	-
125	501757,74	1376710,91	метод спутниковых геодезических измерений (определений); 0,10	-
126	501757,74	1376724,00	метод спутниковых геодезических измерений (определений); 0,10	-
127	501771,99	1376723,60	метод спутниковых геодезических измерений (определений); 0,10	-
128	501783,99	1376738,21	метод спутниковых геодезических измерений (определений); 0,10	-
129	501784,09	1376738,19	метод спутниковых геодезических измерений (определений); 0,10	-

1	2	3	4	5
130	501783,89	1376734,89	метод спутниковых геодезических измерений (определений); 0,10	-
131	501787,88	1376734,64	метод спутниковых геодезических измерений (определений); 0,10	-
132	501788,04	1376737,34	метод спутниковых геодезических измерений (определений); 0,10	-
133	501800,80	1376734,62	метод спутниковых геодезических измерений (определений); 0,10	-
134	501799,92	1376726,15	метод спутниковых геодезических измерений (определений); 0,10	-
135	501803,89	1376725,73	метод спутниковых геодезических измерений (определений); 0,10	-
136	501804,73	1376733,78	метод спутниковых геодезических измерений (определений); 0,10	-
137	501810,18	1376732,62	метод спутниковых геодезических измерений (определений); 0,10	-
138	501808,58	1376726,23	метод спутниковых геодезических измерений (определений); 0,10	-
139	501812,46	1376725,26	метод спутниковых геодезических измерений (определений); 0,10	-
140	501814,09	1376731,78	метод спутниковых геодезических измерений (определений); 0,10	-

1	2	3	4	5
141	501819,81	1376730,56	метод спутниковых геодезических измерений (определений); 0,10	-
142	501817,76	1376720,96	метод спутниковых геодезических измерений (определений); 0,10	-
143	501821,67	1376720,12	метод спутниковых геодезических измерений (определений); 0,10	-
144	501823,71	1376729,64	метод спутниковых геодезических измерений (определений); 0,10	-
145	501825,58	1376729,26	метод спутниковых геодезических измерений (определений); 0,10	-
146	501825,19	1376725,89	метод спутниковых геодезических измерений (определений); 0,10	-
147	501829,16	1376725,42	метод спутниковых геодезических измерений (определений); 0,10	-
148	501829,48	1376728,18	метод спутниковых геодезических измерений (определений); 0,10	-
149	501838,25	1376725,72	метод спутниковых геодезических измерений (определений); 0,10	-
150	501836,92	1376721,16	метод спутниковых геодезических измерений (определений); 0,10	-
151	501840,75	1376720,04	метод спутниковых геодезических измерений (определений); 0,10	-

1	2	3	4	5
152	501842,10	1376724,64	метод спутниковых геодезических измерений (определений); 0,10	-
153	501844,04	1376724,10	метод спутниковых геодезических измерений (определений); 0,10	-
154	501847,73	1376723,48	метод спутниковых геодезических измерений (определений); 0,10	-
155	501854,88	1376721,90	метод спутниковых геодезических измерений (определений); 0,10	-
156	501852,75	1376714,57	метод спутниковых геодезических измерений (определений); 0,10	-
157	501856,47	1376713,50	метод спутниковых геодезических измерений (определений); 0,10	-
158	501856,44	1376713,42	метод спутниковых геодезических измерений (определений); 0,10	-
159	501860,24	1376712,15	метод спутниковых геодезических измерений (определений); 0,10	-
160	501863,38	1376721,56	метод спутниковых геодезических измерений (определений); 0,10	-
161	501864,39	1376724,58	метод спутниковых геодезических измерений (определений); 0,10	-
162	501884,45	1376717,41	метод спутниковых геодезических измерений (определений); 0,10	-

1	2	3	4	5
163	501885,44	1376720,80	метод спутниковых геодезических измерений (определений); 0,10	-
164	501906,74	1376714,60	метод спутниковых геодезических измерений (определений); 0,10	-
165	501902,84	1376703,19	метод спутниковых геодезических измерений (определений); 0,10	-
166	501906,63	1376701,89	метод спутниковых геодезических измерений (определений); 0,10	-
167	501910,57	1376713,45	метод спутниковых геодезических измерений (определений); 0,10	-
168	501925,22	1376708,95	метод спутниковых геодезических измерений (определений); 0,10	-
169	501923,68	1376702,05	метод спутниковых геодезических измерений (определений); 0,10	-
170	501927,59	1376701,18	метод спутниковых геодезических измерений (определений); 0,10	-
171	501929,05	1376707,77	метод спутниковых геодезических измерений (определений); 0,10	-
172	501950,92	1376701,06	метод спутниковых геодезических измерений (определений); 0,10	-
173	501952,10	1376704,88	метод спутниковых геодезических измерений (определений); 0,10	-

1	2	3	4	5
174	501929,92	1376711,69	метод спутниковых геодезических измерений (определений); 0,10	-
175	501931,13	1376717,44	метод спутниковых геодезических измерений (определений); 0,10	-
176	501927,22	1376718,27	метод спутниковых геодезических измерений (определений); 0,10	-
177	501926,07	1376712,88	метод спутниковых геодезических измерений (определений); 0,10	-
178	501915,26	1376716,20	метод спутниковых геодезических измерений (определений); 0,10	-
179	501916,92	1376720,95	метод спутниковых геодезических измерений (определений); 0,10	-
180	501913,14	1376722,27	метод спутниковых геодезических измерений (определений); 0,10	-
181	501911,44	1376717,40	метод спутниковых геодезических измерений (определений); 0,10	-
182	501882,72	1376725,76	метод спутниковых геодезических измерений (определений); 0,10	-
183	501881,80	1376722,62	метод спутниковых геодезических измерений (определений); 0,10	-
184	501868,01	1376727,58	метод спутниковых геодезических измерений (определений); 0,10	-

1	2	3	4	5
185	501869,23	1376732,04	метод спутниковых геодезических измерений (определений); 0,10	-
186	501866,41	1376732,81	метод спутниковых геодезических измерений (определений); 0,10	-
187	501869,24	1376745,94	метод спутниковых геодезических измерений (определений); 0,10	-
188	501865,33	1376746,78	метод спутниковых геодезических измерений (определений); 0,10	-
189	501861,22	1376727,73	метод спутниковых геодезических измерений (определений); 0,10	-
190	501860,23	1376724,76	метод спутниковых геодезических измерений (определений); 0,10	-
191	501850,48	1376726,97	метод спутниковых геодезических измерений (определений); 0,10	-
192	501852,21	1376735,16	метод спутниковых геодезических измерений (определений); 0,10	-
193	501848,29	1376735,99	метод спутниковых геодезических измерений (определений); 0,10	-
194	501846,55	1376727,74	метод спутниковых геодезических измерений (определений); 0,10	-
195	501844,92	1376728,01	метод спутниковых геодезических измерений (определений); 0,10	-

1	2	3	4	5
196	501827,50	1376732,88	метод спутниковых геодезических измерений (определений); 0,10	-
197	501828,82	1376739,47	метод спутниковых геодезических измерений (определений); 0,10	-
198	501834,20	1376738,39	метод спутниковых геодезических измерений (определений); 0,10	-
199	501834,99	1376742,31	метод спутниковых геодезических измерений (определений); 0,10	-
200	501829,67	1376743,38	метод спутниковых геодезических измерений (определений); 0,10	-
201	501830,36	1376746,29	метод спутниковых геодезических измерений (определений); 0,10	-
202	501826,47	1376747,21	метод спутниковых геодезических измерений (определений); 0,10	-
203	501825,29	1376742,25	метод спутниковых геодезических измерений (определений); 0,10	-
204	501823,61	1376733,84	метод спутниковых геодезических измерений (определений); 0,10	-
205	501812,52	1376736,23	метод спутниковых геодезических измерений (определений); 0,10	-
206	501812,97	1376738,37	метод спутниковых геодезических измерений (определений); 0,10	-

1	2	3	4	5
207	501809,06	1376739,20	метод спутниковых геодезических измерений (определений); 0,10	-
208	501808,60	1376737,04	метод спутниковых геодезических измерений (определений); 0,10	-
209	501805,35	1376737,74	метод спутниковых геодезических измерений (определений); 0,10	-
210	501803,29	1376738,18	метод спутниковых геодезических измерений (определений); 0,10	-
211	501788,56	1376741,32	метод спутниковых геодезических измерений (определений); 0,10	-
212	501788,53	1376741,33	метод спутниковых геодезических измерений (определений); 0,10	-
213	501789,04	1376743,87	метод спутниковых геодезических измерений (определений); 0,10	-
214	501785,12	1376744,65	метод спутниковых геодезических измерений (определений); 0,10	-
215	501784,62	1376742,16	метод спутниковых геодезических измерений (определений); 0,10	-
216	501782,44	1376742,63	метод спутниковых геодезических измерений (определений); 0,10	-
217	501770,14	1376727,65	метод спутниковых геодезических измерений (определений); 0,10	-

1	2	3	4	5
218	501759,63	1376727,95	метод спутниковых геодезических измерений (определений); 0,10	-
219	501759,53	1376740,26	метод спутниковых геодезических измерений (определений); 0,10	-
220	501755,53	1376740,23	метод спутниковых геодезических измерений (определений); 0,10	-
221	501755,62	1376728,06	метод спутниковых геодезических измерений (определений); 0,10	-
222	501748,98	1376728,25	метод спутниковых геодезических измерений (определений); 0,10	-
223	501748,95	1376728,25	метод спутниковых геодезических измерений (определений); 0,10	-
224	501749,16	1376737,91	метод спутниковых геодезических измерений (определений); 0,10	-
225	501749,11	1376743,93	метод спутниковых геодезических измерений (определений); 0,10	-
226	501764,40	1376744,63	метод спутниковых геодезических измерений (определений); 0,10	-
227	501764,22	1376748,62	метод спутниковых геодезических измерений (определений); 0,10	-
228	501745,08	1376747,75	метод спутниковых геодезических измерений (определений); 0,10	-

1	2	3	4	5
229	501745,16	1376737,94	метод спутниковых геодезических измерений (определений); 0,10	-
230	501744,96	1376728,36	метод спутниковых геодезических измерений (определений); 0,10	-
231	501726,96	1376728,87	метод спутниковых геодезических измерений (определений); 0,10	-
232	501720,78	1376729,04	метод спутниковых геодезических измерений (определений); 0,10	-
233	501719,88	1376751,74	метод спутниковых геодезических измерений (определений); 0,10	-
234	501724,12	1376751,92	метод спутниковых геодезических измерений (определений); 0,10	-
235	501723,94	1376755,92	метод спутниковых геодезических измерений (определений); 0,10	-
236	501715,73	1376755,56	метод спутниковых геодезических измерений (определений); 0,10	-
237	501716,78	1376729,16	метод спутниковых геодезических измерений (определений); 0,10	-
238	501714,79	1376729,21	метод спутниковых геодезических измерений (определений); 0,10	-
239	501692,65	1376729,84	метод спутниковых геодезических измерений (определений); 0,10	-

1	2	3	4	5
240	501692,63	1376729,84	метод спутниковых геодезических измерений (определений); 0,10	-
241	501692,63	1376729,87	метод спутниковых геодезических измерений (определений); 0,10	-
242	501692,63	1376729,87	метод спутниковых геодезических измерений (определений); 0,10	-
243	501692,95	1376752,81	метод спутниковых геодезических измерений (определений); 0,10	-
244	501698,05	1376752,97	метод спутниковых геодезических измерений (определений); 0,10	-
245	501697,92	1376756,97	метод спутниковых геодезических измерений (определений); 0,10	-
246	501689,01	1376756,68	метод спутниковых геодезических измерений (определений); 0,10	-
247	501688,63	1376729,95	метод спутниковых геодезических измерений (определений); 0,10	-
248	501669,02	1376730,51	метод спутниковых геодезических измерений (определений); 0,10	-
249	501669,06	1376745,13	метод спутниковых геодезических измерений (определений); 0,10	-
250	501672,76	1376745,30	метод спутниковых геодезических измерений (определений); 0,10	-

1	2	3	4	5
251	501672,57	1376749,30	метод спутниковых геодезических измерений (определений); 0,10	-
252	501669,16	1376749,14	метод спутниковых геодезических измерений (определений); 0,10	-
253	501669,83	1376764,35	метод спутниковых геодезических измерений (определений); 0,10	-
254	501676,11	1376809,18	метод спутниковых геодезических измерений (определений); 0,10	-
255	501689,59	1376842,04	метод спутниковых геодезических измерений (определений); 0,10	-
256	501712,11	1376833,30	метод спутниковых геодезических измерений (определений); 0,10	-
257	501716,51	1376846,52	метод спутниковых геодезических измерений (определений); 0,10	-
258	501726,90	1376842,61	метод спутниковых геодезических измерений (определений); 0,10	-
259	501726,89	1376842,56	метод спутниковых геодезических измерений (определений); 0,10	-
260	501726,92	1376842,55	метод спутниковых геодезических измерений (определений); 0,10	-
261	501718,73	1376817,01	метод спутниковых геодезических измерений (определений); 0,10	-

1	2	3	4	5
262	501725,92	1376814,91	метод спутниковых геодезических измерений (определений); 0,10	-
263	501727,04	1376818,75	метод спутниковых геодезических измерений (определений); 0,10	-
264	501723,79	1376819,70	метод спутниковых геодезических измерений (определений); 0,10	-
265	501730,71	1376841,25	метод спутниковых геодезических измерений (определений); 0,10	-
266	501753,03	1376833,59	метод спутниковых геодезических измерений (определений); 0,10	-
267	501746,77	1376808,04	метод спутниковых геодезических измерений (определений); 0,10	-
268	501755,98	1376805,51	метод спутниковых геодезических измерений (определений); 0,10	-
269	501757,04	1376809,37	метод спутниковых геодезических измерений (определений); 0,10	-
270	501751,58	1376810,87	метод спутниковых геодезических измерений (определений); 0,10	-
271	501756,83	1376832,28	метод спутниковых геодезических измерений (определений); 0,10	-
272	501767,88	1376828,49	метод спутниковых геодезических измерений (определений); 0,10	-

1	2	3	4	5
273	501778,78	1376821,24	метод спутниковых геодезических измерений (определений); 0,10	-
274	501774,89	1376804,70	метод спутниковых геодезических измерений (определений); 0,10	-
275	501781,66	1376803,07	метод спутниковых геодезических измерений (определений); 0,10	-
276	501782,60	1376806,96	метод спутниковых геодезических измерений (определений); 0,10	-
277	501779,69	1376807,66	метод спутниковых геодезических измерений (определений); 0,10	-
278	501782,45	1376819,46	метод спутниковых геодезических измерений (определений); 0,10	-
279	501823,41	1376804,48	метод спутниковых геодезических измерений (определений); 0,10	-
280	501816,27	1376793,71	метод спутниковых геодезических измерений (определений); 0,10	-
281	501819,60	1376791,50	метод спутниковых геодезических измерений (определений); 0,10	-
282	501827,04	1376802,72	метод спутниковых геодезических измерений (определений); 0,10	-
283	501827,05	1376802,71	метод спутниковых геодезических измерений (определений); 0,10	-

1	2	3	4	5
284	501827,11	1376802,80	метод спутниковых геодезических измерений (определений); 0,10	-
285	501835,55	1376797,82	метод спутниковых геодезических измерений (определений); 0,10	-
286	501835,55	1376797,82	метод спутниковых геодезических измерений (определений); 0,10	-
287	501829,89	1376788,13	метод спутниковых геодезических измерений (определений); 0,10	-
288	501833,35	1376786,12	метод спутниковых геодезических измерений (определений); 0,10	-
289	501839,00	1376795,78	метод спутниковых геодезических измерений (определений); 0,10	-
290	501852,23	1376787,98	метод спутниковых геодезических измерений (определений); 0,10	-
291	501847,00	1376781,36	метод спутниковых геодезических измерений (определений); 0,10	-
292	501850,14	1376778,88	метод спутниковых геодезических измерений (определений); 0,10	-
293	501855,84	1376786,09	метод спутниковых геодезических измерений (определений); 0,10	-
294	501877,86	1376776,46	метод спутниковых геодезических измерений (определений); 0,10	-

1	2	3	4	5
295	501873,77	1376770,49	метод спутниковых геодезических измерений (определений); 0,10	-
296	501877,07	1376768,23	метод спутниковых геодезических измерений (определений); 0,10	-
297	501879,25	1376771,42	метод спутниковых геодезических измерений (определений); 0,10	-
298	501881,07	1376770,23	метод спутниковых геодезических измерений (определений); 0,10	-
299	501883,52	1376773,98	метод спутниковых геодезических измерений (определений); 0,10	-
300	501894,48	1376769,19	метод спутниковых геодезических измерений (определений); 0,10	-
301	501893,29	1376766,40	метод спутниковых геодезических измерений (определений); 0,10	-
302	501896,97	1376764,83	метод спутниковых геодезических измерений (определений); 0,10	-
303	501898,19	1376767,69	метод спутниковых геодезических измерений (определений); 0,10	-
304	501916,07	1376761,09	метод спутниковых геодезических измерений (определений); 0,10	-
305	501915,74	1376760,04	метод спутниковых геодезических измерений (определений); 0,10	-

1	2	3	4	5
306	501919,56	1376758,86	метод спутниковых геодезических измерений (определений); 0,10	-
307	501919,87	1376759,86	метод спутниковых геодезических измерений (определений); 0,10	-
308	501946,32	1376752,48	метод спутниковых геодезических измерений (определений); 0,10	-
309	501943,88	1376739,43	метод спутниковых геодезических измерений (определений); 0,10	-
310	501957,03	1376736,26	метод спутниковых геодезических измерений (определений); 0,10	-
311	501957,97	1376740,15	метод спутниковых геодезических измерений (определений); 0,10	-
312	501948,51	1376742,43	метод спутниковых геодезических измерений (определений); 0,10	-
313	501950,18	1376751,39	метод спутниковых геодезических измерений (определений); 0,10	-
314	501954,65	1376750,12	метод спутниковых геодезических измерений (определений); 0,10	-
315	501955,74	1376753,97	метод спутниковых геодезических измерений (определений); 0,10	-
316	501949,08	1376755,86	метод спутниковых геодезических измерений (определений); 0,10	-

1	2	3	4	5
317	501921,10	1376763,68	метод спутниковых геодезических измерений (определений); 0,10	-
318	501921,42	1376764,67	метод спутниковых геодезических измерений (определений); 0,10	-
319	501917,63	1376765,92	метод спутниковых геодезических измерений (определений); 0,10	-
320	501917,29	1376764,91	метод спутниковых геодезических измерений (определений); 0,10	-
321	501897,85	1376772,08	метод спутниковых геодезических измерений (определений); 0,10	-
322	501883,66	1376778,28	метод спутниковых геодезических измерений (определений); 0,10	-
323	501884,69	1376780,21	метод спутниковых геодезических измерений (определений); 0,10	-
324	501881,17	1376782,10	метод спутниковых геодезических измерений (определений); 0,10	-
325	501879,98	1376779,89	метод спутниковых геодезических измерений (определений); 0,10	-
326	501856,26	1376790,26	метод спутниковых геодезических измерений (определений); 0,10	-
327	501841,03	1376799,23	метод спутниковых геодезических измерений (определений); 0,10	-

1	2	3	4	5
328	501842,08	1376800,98	метод спутниковых геодезических измерений (определений); 0,10	-
329	501838,64	1376803,03	метод спутниковых геодезических измерений (определений); 0,10	-
330	501837,59	1376801,26	метод спутниковых геодезических измерений (определений); 0,10	-
331	501829,31	1376806,15	метод спутниковых геодезических измерений (определений); 0,10	-
332	501829,76	1376806,83	метод спутниковых геодезических измерений (определений); 0,10	-
333	501826,42	1376809,03	метод спутниковых геодезических измерений (определений); 0,10	-
334	501825,68	1376807,91	метод спутниковых геодезических измерений (определений); 0,10	-
335	501781,83	1376823,98	метод спутниковых геодезических измерений (определений); 0,10	-
336	501771,97	1376830,61	метод спутниковых геодезических измерений (определений); 0,10	-
337	501799,56	1376860,62	метод спутниковых геодезических измерений (определений); 0,10	-
338	501806,19	1376858,85	метод спутниковых геодезических измерений (определений); 0,10	-

1	2	3	4	5
339	501809,67	1376866,40	метод спутниковых геодезических измерений (определений); 0,10	-
340	501816,11	1376876,88	метод спутниковых геодезических измерений (определений); 0,10	-
341	501827,35	1376883,05	метод спутниковых геодезических измерений (определений); 0,10	-
342	501839,21	1376876,62	метод спутниковых геодезических измерений (определений); 0,10	-
343	501836,29	1376872,76	метод спутниковых геодезических измерений (определений); 0,10	-
344	501831,46	1376865,14	метод спутниковых геодезических измерений (определений); 0,10	-
345	501840,35	1376859,21	метод спутниковых геодезических измерений (определений); 0,10	-
346	501842,57	1376862,54	метод спутниковых геодезических измерений (определений); 0,10	-
347	501836,93	1376866,30	метод спутниковых геодезических измерений (определений); 0,10	-
348	501839,58	1376870,48	метод спутниковых геодезических измерений (определений); 0,10	-
349	501842,82	1376874,76	метод спутниковых геодезических измерений (определений); 0,10	-

1	2	3	4	5
350	501861,06	1376866,10	метод спутниковых геодезических измерений (определений); 0,10	-
351	501852,39	1376851,36	метод спутниковых геодезических измерений (определений); 0,10	-
352	501855,84	1376849,33	метод спутниковых геодезических измерений (определений); 0,10	-
353	501864,69	1376864,37	метод спутниковых геодезических измерений (определений); 0,10	-
354	501882,82	1376855,76	метод спутниковых геодезических измерений (определений); 0,10	-
355	501874,04	1376840,37	метод спутниковых геодезических измерений (определений); 0,10	-
356	501877,51	1376838,39	метод спутниковых геодезических измерений (определений); 0,10	-
357	501886,44	1376854,04	метод спутниковых геодезических измерений (определений); 0,10	-
358	501892,00	1376851,41	метод спутниковых геодезических измерений (определений); 0,10	-
359	501886,71	1376835,30	метод спутниковых геодезических измерений (определений); 0,10	-
360	501890,52	1376834,06	метод спутниковых геодезических измерений (определений); 0,10	-

1	2	3	4	5
361	501895,69	1376849,85	метод спутниковых геодезических измерений (определений); 0,10	-
362	501901,15	1376847,80	метод спутниковых геодезических измерений (определений); 0,10	-
363	501899,70	1376836,42	метод спутниковых геодезических измерений (определений); 0,10	-
364	501903,66	1376835,91	метод спутниковых геодезических измерений (определений); 0,10	-
365	501904,99	1376846,31	метод спутниковых геодезических измерений (определений); 0,10	-
366	501910,70	1376844,05	метод спутниковых геодезических измерений (определений); 0,10	-
367	501908,55	1376833,40	метод спутниковых геодезических измерений (определений); 0,10	-
368	501912,47	1376832,61	метод спутниковых геодезических измерений (определений); 0,10	-
369	501914,49	1376842,61	метод спутниковых геодезических измерений (определений); 0,10	-
370	501929,64	1376837,14	метод спутниковых геодезических измерений (определений); 0,10	-
371	501927,28	1376833,32	метод спутниковых геодезических измерений (определений); 0,10	-

1	2	3	4	5
372	501930,69	1376831,22	метод спутниковых геодезических измерений (определений); 0,10	-
373	501933,50	1376835,77	метод спутниковых геодезических измерений (определений); 0,10	-
374	501942,86	1376832,47	метод спутниковых геодезических измерений (определений); 0,10	-
375	501945,36	1376831,41	метод спутниковых геодезических измерений (определений); 0,10	-
376	501941,09	1376824,39	метод спутниковых геодезических измерений (определений); 0,10	-
377	501936,04	1376817,52	метод спутниковых геодезических измерений (определений); 0,10	-
378	501939,27	1376815,15	метод спутниковых геодезических измерений (определений); 0,10	-
379	501943,59	1376821,04	метод спутниковых геодезических измерений (определений); 0,10	-
380	501950,06	1376818,65	метод спутниковых геодезических измерений (определений); 0,10	-
381	501951,44	1376822,41	метод спутниковых геодезических измерений (определений); 0,10	-
382	501945,83	1376824,47	метод спутниковых геодезических измерений (определений); 0,10	-

1	2	3	4	5
383	501949,11	1376829,87	метод спутниковых геодезических измерений (определений); 0,10	-
384	501953,56	1376828,09	метод спутниковых геодезических измерений (определений); 0,10	-
385	501958,36	1376826,46	метод спутниковых геодезических измерений (определений); 0,10	-
386	501962,68	1376824,88	метод спутниковых геодезических измерений (определений); 0,10	-
387	501960,59	1376814,71	метод спутниковых геодезических измерений (определений); 0,10	-
388	501976,24	1376809,32	метод спутниковых геодезических измерений (определений); 0,10	-
389	501977,54	1376813,10	метод спутниковых геодезических измерений (определений); 0,10	-
390	501965,22	1376817,34	метод спутниковых геодезических измерений (определений); 0,10	-
391	501966,92	1376825,62	метод спутниковых геодезических измерений (определений); 0,10	-
392	501968,12	1376830,89	метод спутниковых геодезических измерений (определений); 0,10	-
393	501972,65	1376829,62	метод спутниковых геодезических измерений (определений); 0,10	-

1	2	3	4	5
394	501977,49	1376828,16	метод спутниковых геодезических измерений (определений); 0,10	-
395	501978,64	1376832,00	метод спутниковых геодезических измерений (определений); 0,10	-
396	501973,76	1376833,46	метод спутниковых геодезических измерений (определений); 0,10	-
397	501965,15	1376835,87	метод спутниковых геодезических измерений (определений); 0,10	-
398	501963,54	1376828,82	метод спутниковых геодезических измерений (определений); 0,10	-
399	501961,54	1376829,55	метод спутниковых геодезических измерений (определений); 0,10	-
400	501961,56	1376829,59	метод спутниковых геодезических измерений (определений); 0,10	-
401	501961,54	1376829,60	метод спутниковых геодезических измерений (определений); 0,10	-
402	501964,06	1376837,19	метод спутниковых геодезических измерений (определений); 0,10	-
403	501960,27	1376838,46	метод спутниковых геодезических измерений (определений); 0,10	-
404	501957,76	1376830,89	метод спутниковых геодезических измерений (определений); 0,10	-

1	2	3	4	5
405	501954,95	1376831,85	метод спутниковых геодезических измерений (определений); 0,10	-
406	501949,17	1376834,15	метод спутниковых геодезических измерений (определений); 0,10	-
407	501946,42	1376835,31	метод спутниковых геодезических измерений (определений); 0,10	-
408	501959,95	1376861,61	метод спутниковых геодезических измерений (определений); 0,10	-
409	501980,00	1376850,11	метод спутниковых геодезических измерений (определений); 0,10	-
410	501978,03	1376848,12	метод спутниковых геодезических измерений (определений); 0,10	-
411	501980,87	1376845,30	метод спутниковых геодезических измерений (определений); 0,10	-
412	501986,51	1376850,99	метод спутниковых геодезических измерений (определений); 0,10	-
413	501962,05	1376865,02	метод спутниковых геодезических измерений (определений); 0,10	-
414	501966,76	1376871,51	метод спутниковых геодезических измерений (определений); 0,10	-
415	501969,88	1376870,04	метод спутниковых геодезических измерений (определений); 0,10	-

1	2	3	4	5
416	501975,38	1376878,06	метод спутниковых геодезических измерений (определений); 0,10	-
417	501984,70	1376873,17	метод спутниковых геодезических измерений (определений); 0,10	-
418	501983,34	1376869,42	метод спутниковых геодезических измерений (определений); 0,10	-
419	501987,10	1376868,06	метод спутниковых геодезических измерений (определений); 0,10	-
420	501988,34	1376871,46	метод спутниковых геодезических измерений (определений); 0,10	-
421	501991,20	1376870,24	метод спутниковых геодезических измерений (определений); 0,10	-
422	501992,77	1376873,92	метод спутниковых геодезических измерений (определений); 0,10	-
423	501987,99	1376875,97	метод спутниковых геодезических измерений (определений); 0,10	-
424	501975,77	1376882,37	метод спутниковых геодезических измерений (определений); 0,10	-
425	501970,23	1376885,76	метод спутниковых геодезических измерений (определений); 0,10	-
426	501968,15	1376882,34	метод спутниковых геодезических измерений (определений); 0,10	-

1	2	3	4	5
427	501971,90	1376880,05	метод спутниковых геодезических измерений (определений); 0,10	-
428	501968,51	1376875,11	метод спутниковых геодезических измерений (определений); 0,10	-
429	501967,21	1376875,72	метод спутниковых геодезических измерений (определений); 0,10	-
430	501949,96	1376890,31	метод спутниковых геодезических измерений (определений); 0,10	-
431	501947,99	1376892,13	метод спутниковых геодезических измерений (определений); 0,10	-
432	501955,00	1376903,78	метод спутниковых геодезических измерений (определений); 0,10	-
433	501951,57	1376905,84	метод спутниковых геодезических измерений (определений); 0,10	-
434	501942,89	1376891,42	метод спутниковых геодезических измерений (определений); 0,10	-
435	501947,30	1376887,32	метод спутниковых геодезических измерений (определений); 0,10	-
436	501963,41	1376873,69	метод спутниковых геодезических измерений (определений); 0,10	-
437	501957,42	1376865,44	метод спутниковых геодезических измерений (определений); 0,10	-

1	2	3	4	5
438	501942,68	1376836,79	метод спутниковых геодезических измерений (определений); 0,10	-
439	501933,52	1376840,01	метод спутниковых геодезических измерений (определений); 0,10	-
440	501913,55	1376847,20	метод спутниковых геодезических измерений (определений); 0,10	-
441	501903,84	1376851,07	метод спутниковых геодезических измерений (определений); 0,10	-
442	501897,14	1376853,58	метод спутниковых геодезических измерений (определений); 0,10	-
443	501907,90	1376877,54	метод спутниковых геодезических измерений (определений); 0,10	-
444	501904,25	1376879,18	метод спутниковых геодезических измерений (определений); 0,10	-
445	501893,45	1376855,14	метод спутниковых геодезических измерений (определений); 0,10	-
446	501886,03	1376858,66	метод спутниковых геодезических измерений (определений); 0,10	-
447	501863,64	1376869,30	метод спутниковых геодезических измерений (определений); 0,10	-
448	501843,24	1376878,99	метод спутниковых геодезических измерений (определений); 0,10	-

1	2	3	4	5
449	501827,34	1376887,61	метод спутниковых геодезических измерений (определений); 0,10	-
450	501813,25	1376879,87	метод спутниковых геодезических измерений (определений); 0,10	-
451	501806,14	1376868,29	метод спутниковых геодезических измерений (определений); 0,10	-
452	501803,97	1376863,58	метод спутниковых геодезических измерений (определений); 0,10	-
453	501798,25	1376865,10	метод спутниковых геодезических измерений (определений); 0,10	-
454	501768,31	1376832,57	метод спутниковых геодезических измерений (определений); 0,10	-
455	501730,09	1376845,69	метод спутниковых геодезических измерений (определений); 0,10	-
456	501714,03	1376851,72	метод спутниковых геодезических измерений (определений); 0,10	-
457	501709,64	1376838,55	метод спутниковых геодезических измерений (определений); 0,10	-
458	501687,38	1376847,18	метод спутниковых геодезических измерений (определений); 0,10	-
459	501673,18	1376812,64	метод спутниковых геодезических измерений (определений); 0,10	-

1	2	3	4	5
460	501638,33	1376831,73	метод спутниковых геодезических измерений (определений); 0,10	-
461	501636,40	1376828,22	метод спутниковых геодезических измерений (определений); 0,10	-
462	501672,02	1376808,72	метод спутниковых геодезических измерений (определений); 0,10	-
463	501665,84	1376764,71	метод спутниковых геодезических измерений (определений); 0,10	-
464	501665,06	1376747,03	метод спутниковых геодезических измерений (определений); 0,10	-
465	501665,02	1376730,52	метод спутниковых геодезических измерений (определений); 0,10	-
466	501664,98	1376730,52	метод спутниковых геодезических измерений (определений); 0,10	-
467	501648,39	1376730,17	метод спутниковых геодезических измерений (определений); 0,10	-
468	501648,61	1376720,57	метод спутниковых геодезических измерений (определений); 0,10	-
469	501652,60	1376720,66	метод спутниковых геодезических измерений (определений); 0,10	-
470	501652,48	1376726,25	метод спутниковых геодезических измерений (определений); 0,10	-

1	2	3	4	5
471	501665,06	1376726,52	метод спутниковых геодезических измерений (определений); 0,10	-
472	501665,34	1376713,55	метод спутниковых геодезических измерений (определений); 0,10	-
473	501662,66	1376713,53	метод спутниковых геодезических измерений (определений); 0,10	-
474	501662,69	1376709,53	метод спутниковых геодезических измерений (определений); 0,10	-
475	501665,42	1376709,55	метод спутниковых геодезических измерений (определений); 0,10	-
476	501665,42	1376709,52	метод спутниковых геодезических измерений (определений); 0,10	-
477	501665,45	1376709,52	метод спутниковых геодезических измерений (определений); 0,10	-
478	501665,85	1376698,58	метод спутниковых геодезических измерений (определений); 0,10	-
479	501664,27	1376686,96	метод спутниковых геодезических измерений (определений); 0,10	-
480	501663,40	1376678,29	метод спутниковых геодезических измерений (определений); 0,10	-
481	501657,52	1376679,36	метод спутниковых геодезических измерений (определений); 0,10	-

1	2	3	4	5
482	501657,96	1376684,57	метод спутниковых геодезических измерений (определений); 0,10	-
483	501646,90	1376687,67	метод спутниковых геодезических измерений (определений); 0,10	-
484	501645,16	1376682,53	метод спутниковых геодезических измерений (определений); 0,10	-
485	501644,17	1376682,68	метод спутниковых геодезических измерений (определений); 0,10	-
486	501640,98	1376683,58	метод спутниковых геодезических измерений (определений); 0,10	-
487	501627,80	1376687,56	метод спутниковых геодезических измерений (определений); 0,10	-
488	501626,95	1376689,86	метод спутниковых геодезических измерений (определений); 0,10	-
489	501614,02	1376700,76	метод спутниковых геодезических измерений (определений); 0,10	-
490	501599,87	1376705,49	метод спутниковых геодезических измерений (определений); 0,10	-
491	501597,16	1376702,12	метод спутниковых геодезических измерений (определений); 0,10	-
492	501595,29	1376704,00	метод спутниковых геодезических измерений (определений); 0,10	-

1	2	3	4	5
493	501589,98	1376698,47	метод спутниковых геодезических измерений (определений); 0,10	-
494	501587,03	1376700,93	метод спутниковых геодезических измерений (определений); 0,10	-
495	501584,46	1376697,87	метод спутниковых геодезических измерений (определений); 0,10	-
496	501590,28	1376693,00	метод спутниковых геодезических измерений (определений); 0,10	-
497	501595,34	1376698,28	метод спутниковых геодезических измерений (определений); 0,10	-
498	501597,47	1376696,14	метод спутниковых геодезических измерений (определений); 0,10	-
499	501601,24	1376700,81	метод спутниковых геодезических измерений (определений); 0,10	-
500	501610,48	1376697,73	метод спутниковых геодезических измерений (определений); 0,10	-
501	501605,95	1376684,35	метод спутниковых геодезических измерений (определений); 0,10	-
502	501609,74	1376683,06	метод спутниковых геодезических измерений (определений); 0,10	-
503	501613,97	1376695,57	метод спутниковых геодезических измерений (определений); 0,10	-

1	2	3	4	5
504	501623,56	1376687,48	метод спутниковых геодезических измерений (определений); 0,10	-
505	501624,74	1376684,31	метод спутниковых геодезических измерений (определений); 0,10	-
506	501639,86	1376679,74	метод спутниковых геодезических измерений (определений); 0,10	-
507	501643,33	1376678,76	метод спутниковых геодезических измерений (определений); 0,10	-
508	501646,05	1376678,35	метод спутниковых геодезических измерений (определений); 0,10	-
509	501649,83	1376677,36	метод спутниковых геодезических измерений (определений); 0,10	-
510	501650,86	1376681,23	метод спутниковых геодезических измерений (определений); 0,10	-
511	501649,12	1376681,73	метод спутниковых геодезических измерений (определений); 0,10	-
512	501649,48	1376682,80	метод спутниковых геодезических измерений (определений); 0,10	-
513	501653,70	1376681,61	метод спутниковых геодезических измерений (определений); 0,10	-
514	501653,23	1376676,08	метод спутниковых геодезических измерений (определений); 0,10	-

1	2	3	4	5
515	501662,89	1376674,32	метод спутниковых геодезических измерений (определений); 0,10	-
516	501662,35	1376670,91	метод спутниковых геодезических измерений (определений); 0,10	-
517	501672,29	1376669,04	метод спутниковых геодезических измерений (определений); 0,10	-
518	501669,69	1376659,23	метод спутниковых геодезических измерений (определений); 0,10	-
519	501662,95	1376646,88	метод спутниковых геодезических измерений (определений); 0,10	-
520	501658,44	1376631,19	метод спутниковых геодезических измерений (определений); 0,10	-
521	501649,15	1376635,10	метод спутниковых геодезических измерений (определений); 0,10	-
522	501648,38	1376632,87	метод спутниковых геодезических измерений (определений); 0,10	-
523	501647,51	1376633,21	метод спутниковых геодезических измерений (определений); 0,10	-
524	501648,40	1376637,09	метод спутниковых геодезических измерений (определений); 0,10	-
525	501644,50	1376637,98	метод спутниковых геодезических измерений (определений); 0,10	-

1	2	3	4	5
526	501643,72	1376634,55	метод спутниковых геодезических измерений (определений); 0,10	-
527	501636,54	1376637,08	метод спутниковых геодезических измерений (определений); 0,10	-
528	501629,72	1376638,52	метод спутниковых геодезических измерений (определений); 0,10	-
529	501630,19	1376642,26	метод спутниковых геодезических измерений (определений); 0,10	-
530	501626,22	1376642,77	метод спутниковых геодезических измерений (определений); 0,10	-
531	501625,29	1376635,37	метод спутниковых геодезических измерений (определений); 0,10	-
532	501635,46	1376633,22	метод спутниковых геодезических измерений (определений); 0,10	-
533	501644,60	1376630,00	метод спутниковых геодезических измерений (определений); 0,10	-
534	501650,82	1376627,71	метод спутниковых геодезических измерений (определений); 0,10	-
535	501651,53	1376629,76	метод спутниковых геодезических измерений (определений); 0,10	-
536	501659,07	1376626,59	метод спутниковых геодезических измерений (определений); 0,10	-

1	2	3	4	5
537	501672,89	1376621,51	метод спутниковых геодезических измерений (определений); 0,10	-
538	501672,61	1376620,86	метод спутниковых геодезических измерений (определений); 0,10	-
539	501688,47	1376614,12	метод спутниковых геодезических измерений (определений); 0,10	-
540	501710,17	1376604,91	метод спутниковых геодезических измерений (определений); 0,10	-
541	501710,14	1376604,83	метод спутниковых геодезических измерений (определений); 0,10	-
542	501711,97	1376604,15	метод спутниковых геодезических измерений (определений); 0,10	-
543	501714,94	1376602,89	метод спутниковых геодезических измерений (определений); 0,10	-
544	501710,96	1376596,89	метод спутниковых геодезических измерений (определений); 0,10	-
545	501713,25	1376595,37	метод спутниковых геодезических измерений (определений); 0,10	-
546	501710,88	1376592,72	метод спутниковых геодезических измерений (определений); 0,10	-
547	501713,86	1376590,05	метод спутниковых геодезических измерений (определений); 0,10	-

1	2	3	4	5
548	501721,98	1376599,14	метод спутниковых геодезических измерений (определений); 0,10	-
549	501735,70	1376593,60	метод спутниковых геодезических измерений (определений); 0,10	-
550	501728,14	1376576,64	метод спутниковых геодезических измерений (определений); 0,10	-
551	501731,80	1376575,01	метод спутниковых геодезических измерений (определений); 0,10	-
552	501739,41	1376592,10	метод спутниковых геодезических измерений (определений); 0,10	-
553	501741,88	1376591,10	метод спутниковых геодезических измерений (определений); 0,10	-
554	501746,65	1376589,17	метод спутниковых геодезических измерений (определений); 0,10	-
555	501739,24	1376573,66	метод спутниковых геодезических измерений (определений); 0,10	-
556	501742,85	1376571,93	метод спутниковых геодезических измерений (определений); 0,10	-
557	501750,37	1376587,66	метод спутниковых геодезических измерений (определений); 0,10	-
558	501753,94	1376586,22	метод спутниковых геодезических измерений (определений); 0,10	-

1	2	3	4	5
559	501749,32	1376573,50	метод спутниковых геодезических измерений (определений); 0,10	-
560	501759,58	1376568,56	метод спутниковых геодезических измерений (определений); 0,10	-
561	501757,02	1376562,84	метод спутниковых геодезических измерений (определений); 0,10	-
562	501760,66	1376561,21	метод спутниковых геодезических измерений (определений); 0,10	-
563	501764,82	1376570,47	метод спутниковых геодезических измерений (определений); 0,10	-
564	501754,32	1376575,54	метод спутниковых геодезических измерений (определений); 0,10	-
565	501757,65	1376584,71	метод спутниковых геодезических измерений (определений); 0,10	-
566	501769,71	1376579,83	метод спутниковых геодезических измерений (определений); 0,10	-
567	501777,60	1376574,48	метод спутниковых геодезических измерений (определений); 0,10	-
568	501787,61	1376571,71	метод спутниковых геодезических измерений (определений); 0,10	-
569	501787,85	1376572,46	метод спутниковых геодезических измерений (определений); 0,10	-

1	2	3	4	5
570	501799,59	1376568,73	метод спутниковых геодезических измерений (определений); 0,10	-
571	501798,31	1376565,14	метод спутниковых геодезических измерений (определений); 0,10	-
572	501824,48	1376552,45	метод спутниковых геодезических измерений (определений); 0,10	-
573	501828,57	1376559,20	метод спутниковых геодезических измерений (определений); 0,10	-
574	501838,53	1376552,95	метод спутниковых геодезических измерений (определений); 0,10	-
575	501840,34	1376551,81	метод спутниковых геодезических измерений (определений); 0,10	-
576	501851,70	1376544,79	метод спутниковых геодезических измерений (определений); 0,10	-
577	501866,96	1376535,35	метод спутниковых геодезических измерений (определений); 0,10	-
578	501879,44	1376527,63	метод спутниковых геодезических измерений (определений); 0,10	-
579	501883,18	1376532,76	метод спутниковых геодезических измерений (определений); 0,10	-
580	501879,94	1376535,11	метод спутниковых геодезических измерений (определений); 0,10	-

1	2	3	4	5
581	501878,39	1376532,98	метод спутниковых геодезических измерений (определений); 0,10	-
582	501870,29	1376537,99	метод спутниковых геодезических измерений (определений); 0,10	-
583	501877,92	1376560,91	метод спутниковых геодезических измерений (определений); 0,10	-
584	501874,13	1376562,17	метод спутниковых геодезических измерений (определений); 0,10	-
585	501866,79	1376540,16	метод спутниковых геодезических измерений (определений); 0,10	-
586	501855,08	1376547,40	метод спутниковых геодезических измерений (определений); 0,10	-
587	501860,03	1376560,12	метод спутниковых геодезических измерений (определений); 0,10	-
588	501856,30	1376561,57	метод спутниковых геодезических измерений (определений); 0,10	-
589	501851,62	1376549,54	метод спутниковых геодезических измерений (определений); 0,10	-
590	501843,79	1376554,39	метод спутниковых геодезических измерений (определений); 0,10	-
591	501850,00	1376568,89	метод спутниковых геодезических измерений (определений); 0,10	-

1	2	3	4	5
592	501846,32	1376570,46	метод спутниковых геодезических измерений (определений); 0,10	-
593	501840,35	1376556,53	метод спутниковых геодезических измерений (определений); 0,10	-
594	501827,26	1376564,74	метод спутниковых геодезических измерений (определений); 0,10	-
595	501822,95	1376557,64	метод спутниковых геодезических измерений (определений); 0,10	-
596	501803,28	1376567,17	метод спутниковых геодезических измерений (определений); 0,10	-
597	501804,04	1376569,31	метод спутниковых геодезических измерений (определений); 0,10	-
598	501808,72	1376580,00	метод спутниковых геодезических измерений (определений); 0,10	-
599	501805,06	1376581,60	метод спутниковых геодезических измерений (определений); 0,10	-
600	501801,08	1376572,52	метод спутниковых геодезических измерений (определений); 0,10	-
601	501800,96	1376572,57	метод спутниковых геодезических измерений (определений); 0,10	-
602	501800,93	1376572,50	метод спутниковых геодезических измерений (определений); 0,10	-

1	2	3	4	5
603	501785,28	1376577,48	метод спутниковых геодезических измерений (определений); 0,10	-
604	501784,99	1376576,58	метод спутниковых геодезических измерений (определений); 0,10	-
605	501781,09	1376577,66	метод спутниковых геодезических измерений (определений); 0,10	-
606	501784,98	1376587,97	метод спутниковых геодезических измерений (определений); 0,10	-
607	501781,24	1376589,38	метод спутниковых геодезических измерений (определений); 0,10	-
608	501777,47	1376579,40	метод спутниковых геодезических измерений (определений); 0,10	-
609	501771,60	1376583,38	метод спутниковых геодезических измерений (определений); 0,10	-
610	501760,70	1376587,80	метод спутниковых геодезических измерений (определений); 0,10	-
611	501764,16	1376595,95	метод спутниковых геодезических измерений (определений); 0,10	-
612	501760,48	1376597,52	метод спутниковых геодезических измерений (определений); 0,10	-
613	501756,99	1376589,30	метод спутниковых геодезических измерений (определений); 0,10	-

1	2	3	4	5
614	501750,19	1376592,05	метод спутниковых геодезических измерений (определений); 0,10	-
615	501745,82	1376593,82	метод спутниковых геодезических измерений (определений); 0,10	-
616	501752,12	1376614,34	метод спутниковых геодезических измерений (определений); 0,10	-
617	501748,30	1376615,51	метод спутниковых геодезических измерений (определений); 0,10	-
618	501742,10	1376595,33	метод спутниковых геодезических измерений (определений); 0,10	-
619	501739,16	1376596,52	метод спутниковых геодезических измерений (определений); 0,10	-
620	501724,08	1376602,63	метод спутниковых геодезических измерений (определений); 0,10	-
621	501730,34	1376617,36	метод спутниковых геодезических измерений (определений); 0,10	-
622	501726,66	1376618,92	метод спутниковых геодезических измерений (определений); 0,10	-
623	501720,52	1376604,48	метод спутниковых геодезических измерений (определений); 0,10	-
624	501718,89	1376605,56	метод спутниковых геодезических измерений (определений); 0,10	-

1	2	3	4	5
625	501715,25	1376607,10	метод спутниковых геодезических измерений (определений); 0,10	-
626	501721,01	1376622,67	метод спутниковых геодезических измерений (определений); 0,10	-
627	501717,26	1376624,06	метод спутниковых геодезических измерений (определений); 0,10	-
628	501711,56	1376608,67	метод спутниковых геодезических измерений (определений); 0,10	-
629	501691,65	1376617,12	метод спутниковых геодезических измерений (определений); 0,10	-
630	501692,76	1376620,50	метод спутниковых геодезических измерений (определений); 0,10	-
631	501688,96	1376621,75	метод спутниковых геодезических измерений (определений); 0,10	-
632	501687,96	1376618,69	метод спутниковых геодезических измерений (определений); 0,10	-
633	501677,91	1376622,95	метод спутниковых геодезических измерений (определений); 0,10	-
634	501678,28	1376623,79	метод спутниковых геодезических измерений (определений); 0,10	-
635	501662,17	1376629,71	метод спутниковых геодезических измерений (определений); 0,10	-

1	2	3	4	5
636	501666,68	1376645,35	метод спутниковых геодезических измерений (определений); 0,10	-
637	501673,44	1376657,74	метод спутниковых геодезических измерений (определений); 0,10	-
638	501676,27	1376668,44	метод спутниковых геодезических измерений (определений); 0,10	-
639	501684,35	1376667,59	метод спутниковых геодезических измерений (определений); 0,10	-
640	501684,76	1376674,45	метод спутниковых геодезических измерений (определений); 0,10	-
641	501694,37	1376673,72	метод спутниковых геодезических измерений (определений); 0,10	-
642	501693,86	1376669,14	метод спутниковых геодезических измерений (определений); 0,10	-
643	501697,84	1376668,70	метод спутниковых геодезических измерений (определений); 0,10	-
644	501698,36	1376673,42	метод спутниковых геодезических измерений (определений); 0,10	-
645	501701,62	1376673,17	метод спутниковых геодезических измерений (определений); 0,10	-
646	501699,73	1376667,23	метод спутниковых геодезических измерений (определений); 0,10	-

1	2	3	4	5
647	501703,54	1376666,02	метод спутниковых геодезических измерений (определений); 0,10	-
648	501705,74	1376672,93	метод спутниковых геодезических измерений (определений); 0,10	-
649	501709,05	1376672,86	метод спутниковых геодезических измерений (определений); 0,10	-
650	501722,56	1376670,76	метод спутниковых геодезических измерений (определений); 0,10	-
651	501722,75	1376659,77	метод спутниковых геодезических измерений (определений); 0,10	-
652	501726,75	1376659,85	метод спутниковых геодезических измерений (определений); 0,10	-
653	501726,57	1376669,99	метод спутниковых геодезических измерений (определений); 0,10	-
654	501738,96	1376667,10	метод спутниковых геодезических измерений (определений); 0,10	-
655	501737,28	1376659,38	метод спутниковых геодезических измерений (определений); 0,10	-
656	501741,19	1376658,53	метод спутниковых геодезических измерений (определений); 0,10	-
657	501742,86	1376666,20	метод спутниковых геодезических измерений (определений); 0,10	-

1	2	3	4	5
658	501745,76	1376665,57	метод спутниковых геодезических измерений (определений); 0,10	-
659	501743,46	1376659,37	метод спутниковых геодезических измерений (определений); 0,10	-
660	501747,21	1376657,98	метод спутниковых геодезических измерений (определений); 0,10	-
661	501749,71	1376664,71	метод спутниковых геодезических измерений (определений); 0,10	-
662	501759,98	1376662,48	метод спутниковых геодезических измерений (определений); 0,10	-
663	501759,98	1376662,45	метод спутниковых геодезических измерений (определений); 0,10	-
664	501760,06	1376662,43	метод спутниковых геодезических измерений (определений); 0,10	-
665	501759,42	1376658,37	метод спутниковых геодезических измерений (определений); 0,10	-
666	501763,37	1376657,75	метод спутниковых геодезических измерений (определений); 0,10	-
667	501763,98	1376661,65	метод спутниковых геодезических измерений (определений); 0,10	-
668	501770,81	1376660,30	метод спутниковых геодезических измерений (определений); 0,10	-

1	2	3	4	5
669	501769,90	1376652,64	метод спутниковых геодезических измерений (определений); 0,10	-
670	501773,87	1376652,17	метод спутниковых геодезических измерений (определений); 0,10	-
671	501774,75	1376659,59	метод спутниковых геодезических измерений (определений); 0,10	-
672	501784,05	1376663,89	метод спутниковых геодезических измерений (определений); 0,10	-
673	501794,69	1376661,16	метод спутниковых геодезических измерений (определений); 0,10	-
674	501792,65	1376654,25	метод спутниковых геодезических измерений (определений); 0,10	-
675	501785,25	1376656,42	метод спутниковых геодезических измерений (определений); 0,10	-
676	501784,12	1376652,58	метод спутниковых геодезических измерений (определений); 0,10	-
677	501795,36	1376649,29	метод спутниковых геодезических измерений (определений); 0,10	-
678	501798,57	1376660,16	метод спутниковых геодезических измерений (определений); 0,10	-
679	501807,78	1376657,43	метод спутниковых геодезических измерений (определений); 0,10	-

1	2	3	4	5
680	501802,08	1376637,43	метод спутниковых геодезических измерений (определений); 0,10	-
681	501809,04	1376635,41	метод спутниковых геодезических измерений (определений); 0,10	-
682	501810,16	1376639,25	метод спутниковых геодезических измерений (определений); 0,10	-
683	501807,02	1376640,16	метод спутниковых геодезических измерений (определений); 0,10	-
684	501811,64	1376656,39	метод спутниковых геодезических измерений (определений); 0,10	-
685	501832,14	1376651,42	метод спутниковых геодезических измерений (определений); 0,10	-
686	501825,28	1376629,78	метод спутниковых геодезических измерений (определений); 0,10	-
687	501829,09	1376628,58	метод спутниковых геодезических измерений (определений); 0,10	-
688	501836,03	1376650,48	метод спутниковых геодезических измерений (определений); 0,10	-
689	501847,19	1376647,78	метод спутниковых геодезических измерений (определений); 0,10	-
690	501839,82	1376622,81	метод спутниковых геодезических измерений (определений); 0,10	-

1	2	3	4	5
691	501843,65	1376621,68	метод спутниковых геодезических измерений (определений); 0,10	-
692	501849,82	1376642,70	метод спутниковых геодезических измерений (определений); 0,10	-
693	501864,95	1376640,01	метод спутниковых геодезических измерений (определений); 0,10	-
694	501875,07	1376638,22	метод спутниковых геодезических измерений (определений); 0,10	-
695	501869,97	1376623,59	метод спутниковых геодезических измерений (определений); 0,10	-
696	501884,42	1376619,87	метод спутниковых геодезических измерений (определений); 0,10	-
697	501885,42	1376623,75	метод спутниковых геодезических измерений (определений); 0,10	-
698	501875,18	1376626,38	метод спутниковых геодезических измерений (определений); 0,10	-
699	501878,99	1376637,31	метод спутниковых геодезических измерений (определений); 0,10	-
700	501891,24	1376633,62	метод спутниковых геодезических измерений (определений); 0,10	-
701	501891,29	1376633,60	метод спутниковых геодезических измерений (определений); 0,10	-

1	2	3	4	5
702	501904,05	1376629,76	метод спутниковых геодезических измерений (определений); 0,10	-
703	501898,39	1376614,79	метод спутниковых геодезических измерений (определений); 0,10	-
1	501907,46	1376612,13	метод спутниковых геодезических измерений (определений); 0,10	-

Сведения о частях границ охранной зоны

Обозначение части границ		Описание прохождения части границ
от точки	до точки	
1	2	3
1	2	-
2	3	-
3	4	-
4	5	-
5	6	-
6	7	-
7	8	-
8	9	-
9	10	-
10	11	-
11	12	-
12	13	-
13	14	-
14	15	-
15	16	-
16	17	-
17	18	-
18	19	-
19	20	-
20	21	-
21	22	-
22	23	-
23	24	-
24	25	-

1	2	3
25	26	-
26	27	-
27	28	-
28	29	-
29	30	-
30	31	-
31	32	-
32	33	-
33	34	-
34	35	-
35	36	-
36	37	-
37	38	-
38	39	-
39	40	-
40	41	-
41	42	-
42	43	-
43	44	-
44	45	-
45	46	-
46	47	-
47	48	-
48	49	-
49	50	-
50	51	-
51	52	-
52	53	-
53	54	-
54	55	-
55	56	-
56	57	-
57	58	-
58	59	-
59	60	-
60	61	-
61	62	-
62	63	-
63	64	-
64	65	-
65	66	-
66	67	-

1	2	3
67	68	-
68	69	-
69	70	-
70	71	-
71	72	-
72	73	-
73	74	-
74	75	-
75	76	-
76	77	-
77	78	-
78	79	-
79	80	-
80	81	-
81	82	-
82	83	-
83	84	-
84	85	-
85	86	-
86	87	-
87	88	-
88	89	-
89	90	-
90	91	-
91	92	-
92	93	-
93	94	-
94	95	-
95	96	-
96	97	-
97	98	-
98	99	-
99	100	-
100	101	-
101	102	-
102	103	-
103	104	-
104	105	-
105	106	-
106	107	-
107	108	-
108	109	-

1	2	3
109	110	-
110	111	-
111	112	-
112	113	-
113	114	-
114	115	-
115	116	-
116	117	-
117	118	-
118	119	-
119	120	-
120	121	-
121	122	-
122	123	-
123	124	-
124	125	-
125	126	-
126	127	-
127	128	-
128	129	-
129	130	-
130	131	-
131	132	-
132	133	-
133	134	-
134	135	-
135	136	-
136	137	-
137	138	-
138	139	-
139	140	-
140	141	-
141	142	-
142	143	-
143	144	-
144	145	-
145	146	-
146	147	-
147	148	-
148	149	-
149	150	-
150	151	-

1	2	3
151	152	-
152	153	-
153	154	-
154	155	-
155	156	-
156	157	-
157	158	-
158	159	-
159	160	-
160	161	-
161	162	-
162	163	-
163	164	-
164	165	-
165	166	-
166	167	-
167	168	-
168	169	-
169	170	-
170	171	-
171	172	-
172	173	-
173	174	-
174	175	-
175	176	-
176	177	-
177	178	-
178	179	-
179	180	-
180	181	-
181	182	-
182	183	-
183	184	-
184	185	-
185	186	-
186	187	-
187	188	-
188	189	-
189	190	-
190	191	-
191	192	-
192	193	-

1	2	3
193	194	-
194	195	-
195	196	-
196	197	-
197	198	-
198	199	-
199	200	-
200	201	-
201	202	-
202	203	-
203	204	-
204	205	-
205	206	-
206	207	-
207	208	-
208	209	-
209	210	-
210	211	-
211	212	-
212	213	-
213	214	-
214	215	-
215	216	-
216	217	-
217	218	-
218	219	-
219	220	-
220	221	-
221	222	-
222	223	-
223	224	-
224	225	-
225	226	-
226	227	-
227	228	-
228	229	-
229	230	-
230	231	-
231	232	-
232	233	-
233	234	-
234	235	-

1	2	3
235	236	-
236	237	-
237	238	-
238	239	-
239	240	-
240	241	-
241	242	-
242	243	-
243	244	-
244	245	-
245	246	-
246	247	-
247	248	-
248	249	-
249	250	-
250	251	-
251	252	-
252	253	-
253	254	-
254	255	-
255	256	-
256	257	-
257	258	-
258	259	-
259	260	-
260	261	-
261	262	-
262	263	-
263	264	-
264	265	-
265	266	-
266	267	-
267	268	-
268	269	-
269	270	-
270	271	-
271	272	-
272	273	-
273	274	-
274	275	-
275	276	-
276	277	-

1	2	3
277	278	-
278	279	-
279	280	-
280	281	-
281	282	-
282	283	-
283	284	-
284	285	-
285	286	-
286	287	-
287	288	-
288	289	-
289	290	-
290	291	-
291	292	-
292	293	-
293	294	-
294	295	-
295	296	-
296	297	-
297	298	-
298	299	-
299	300	-
300	301	-
301	302	-
302	303	-
303	304	-
304	305	-
305	306	-
306	307	-
307	308	-
308	309	-
309	310	-
310	311	-
311	312	-
312	313	-
313	314	-
314	315	-
315	316	-
316	317	-
317	318	-
318	319	-

1	2	3
319	320	-
320	321	-
321	322	-
322	323	-
323	324	-
324	325	-
325	326	-
326	327	-
327	328	-
328	329	-
329	330	-
330	331	-
331	332	-
332	333	-
333	334	-
334	335	-
335	336	-
336	337	-
337	338	-
338	339	-
339	340	-
340	341	-
341	342	-
342	343	-
343	344	-
344	345	-
345	346	-
346	347	-
347	348	-
348	349	-
349	350	-
350	351	-
351	352	-
352	353	-
353	354	-
354	355	-
355	356	-
356	357	-
357	358	-
358	359	-
359	360	-
360	361	-

1	2	3
361	362	-
362	363	-
363	364	-
364	365	-
365	366	-
366	367	-
367	368	-
368	369	-
369	370	-
370	371	-
371	372	-
372	373	-
373	374	-
374	375	-
375	376	-
376	377	-
377	378	-
378	379	-
379	380	-
380	381	-
381	382	-
382	383	-
383	384	-
384	385	-
385	386	-
386	387	-
387	388	-
388	389	-
389	390	-
390	391	-
391	392	-
392	393	-
393	394	-
394	395	-
395	396	-
396	397	-
397	398	-
398	399	-
399	400	-
400	401	-
401	402	-
402	403	-

1	2	3
403	404	-
404	405	-
405	406	-
406	407	-
407	408	-
408	409	-
409	410	-
410	411	-
411	412	-
412	413	-
413	414	-
414	415	-
415	416	-
416	417	-
417	418	-
418	419	-
419	420	-
420	421	-
421	422	-
422	423	-
423	424	-
424	425	-
425	426	-
426	427	-
427	428	-
428	429	-
429	430	-
430	431	-
431	432	-
432	433	-
433	434	-
434	435	-
435	436	-
436	437	-
437	438	-
438	439	-
439	440	-
440	441	-
441	442	-
442	443	-
443	444	-
444	445	-

1	2	3
445	446	-
446	447	-
447	448	-
448	449	-
449	450	-
450	451	-
451	452	-
452	453	-
453	454	-
454	455	-
455	456	-
456	457	-
457	458	-
458	459	-
459	460	-
460	461	-
461	462	-
462	463	-
463	464	-
464	465	-
465	466	-
466	467	-
467	468	-
468	469	-
469	470	-
470	471	-
471	472	-
472	473	-
473	474	-
474	475	-
475	476	-
476	477	-
477	478	-
478	479	-
479	480	-
480	481	-
481	482	-
482	483	-
483	484	-
484	485	-
485	486	-
486	487	-

1	2	3
487	488	-
488	489	-
489	490	-
490	491	-
491	492	-
492	493	-
493	494	-
494	495	-
495	496	-
496	497	-
497	498	-
498	499	-
499	500	-
500	501	-
501	502	-
502	503	-
503	504	-
504	505	-
505	506	-
506	507	-
507	508	-
508	509	-
509	510	-
510	511	-
511	512	-
512	513	-
513	514	-
514	515	-
515	516	-
516	517	-
517	518	-
518	519	-
519	520	-
520	521	-
521	522	-
522	523	-
523	524	-
524	525	-
525	526	-
526	527	-
527	528	-
528	529	-

1	2	3
529	530	-
530	531	-
531	532	-
532	533	-
533	534	-
534	535	-
535	536	-
536	537	-
537	538	-
538	539	-
539	540	-
540	541	-
541	542	-
542	543	-
543	544	-
544	545	-
545	546	-
546	547	-
547	548	-
548	549	-
549	550	-
550	551	-
551	552	-
552	553	-
553	554	-
554	555	-
555	556	-
556	557	-
557	558	-
558	559	-
559	560	-
560	561	-
561	562	-
562	563	-
563	564	-
564	565	-
565	566	-
566	567	-
567	568	-
568	569	-
569	570	-
570	571	-

1	2	3
571	572	-
572	573	-
573	574	-
574	575	-
575	576	-
576	577	-
577	578	-
578	579	-
579	580	-
580	581	-
581	582	-
582	583	-
583	584	-
584	585	-
585	586	-
586	587	-
587	588	-
588	589	-
589	590	-
590	591	-
591	592	-
592	593	-
593	594	-
594	595	-
595	596	-
596	597	-
597	598	-
598	599	-
599	600	-
600	601	-
601	602	-
602	603	-
603	604	-
604	605	-
605	606	-
606	607	-
607	608	-
608	609	-
609	610	-
610	611	-
611	612	-
612	613	-

1	2	3
613	614	-
614	615	-
615	616	-
616	617	-
617	618	-
618	619	-
619	620	-
620	621	-
621	622	-
622	623	-
623	624	-
624	625	-
625	626	-
626	627	-
627	628	-
628	629	-
629	630	-
630	631	-
631	632	-
632	633	-
633	634	-
634	635	-
635	636	-
636	637	-
637	638	-
638	639	-
639	640	-
640	641	-
641	642	-
642	643	-
643	644	-
644	645	-
645	646	-
646	647	-
647	648	-
648	649	-
649	650	-
650	651	-
651	652	-
652	653	-
653	654	-
654	655	-

1	2	3
655	656	-
656	657	-
657	658	-
658	659	-
659	660	-
660	661	-
661	662	-
662	663	-
663	664	-
664	665	-
665	666	-
666	667	-
667	668	-
668	669	-
669	670	-
670	671	-
671	672	-
672	673	-
673	674	-
674	675	-
675	676	-
676	677	-
677	678	-
678	679	-
679	680	-
680	681	-
681	682	-
682	683	-
683	684	-
684	685	-
685	686	-
686	687	-
687	688	-
688	689	-
689	690	-
690	691	-
691	692	-
692	693	-
693	694	-
694	695	-
695	696	-
696	697	-

1	2	3
697	698	-
698	699	-
699	700	-
700	701	-
701	702	-
702	703	-
703	1	-

План границ охранной зоны



Масштаб 1:2642

Используемые условные знаки и обозначения:



– область выносного листа;

23

– номер выносного листа.

Приложение № 3
к постановлению
Правительства области
от 20.12.2018 № 891-п

Текстовое и графическое описание местоположения границ
охранной зоны газораспределительной сети объекта газоснабжения
Г/провод кооператива № 6 ул. Чапаева, Московская, К.Маркса,
инв. № 1220163

Сведения об охранной зоне

№ п/п	Характеристики охранной зоны	Описание характеристик
1	2	3
1.	Местоположение охранной зоны	Оренбургская область, Сорочинский городской округ; охранная зона объекта газоснабжения Г/провод кооператива № 6 ул. Чапаева, Московская, К.Маркса, инв. № 1220163, номер: 1
2.	Площадь ± величина погрешности определения площади (Р ± ΔР)	28357 кв. метров ± 59 кв. метров
3.	Иные характеристики охранной зоны	на земельные участки, входящие в охранные зоны газораспределительных сетей, в целях предупреждения их повреждения или нарушения условий их нормальной эксплуатации налагаются ограничения (обременения) в соответствии с Правилами охраны газораспределительных сетей, утвержденными постановлением Правительства Российской Федерации от 20 ноября 2000 года № 878, которыми запрещается: а) строить объекты жилищно-гражданского и производственного назначения; б) сносить и реконструировать мосты, коллекторы, автомобильные и железные дороги с расположенными на них газораспределительными сетями без предварительного выноса этих газопроводов по согласованию с эксплуатационными организациями;

1	2	3
		<p>в) разрушать берегоукрепительные сооружения, водопропускные устройства, земляные и иные сооружения, предохраняющие газораспределительные сети от разрушений;</p> <p>г) перемещать, повреждать, засыпать и уничтожать опознавательные знаки, контрольно-измерительные пункты и другие устройства газораспределительных сетей;</p> <p>д) устраивать свалки и склады, разливать растворы кислот, солей, щелочей и других химически активных веществ;</p> <p>е) огораживать и перегораживать охранные зоны, препятствовать доступу персонала эксплуатационных организаций к газораспределительным сетям, проведению обслуживания и устранению повреждений газораспределительных сетей;</p> <p>ж) разводить огонь и размещать источники огня;</p> <p>з) рыть погреба, копать и обрабатывать почву сельскохозяйственными и мелиоративными орудиями и механизмами на глубину более 0,3 метра;</p> <p>и) открывать калитки и двери газорегуляторных пунктов, станций катодной и дренажной защиты, люки подземных колодцев, включать или отключать электроснабжение средств связи, освещения и систем телемеханики;</p> <p>к) набрасывать, приставлять и привязывать к опорам и надземным газопроводам, ограждениям и зданиям газораспределительных сетей посторонние предметы, лестницы, влезать на них;</p> <p>л) самовольно подключаться к газораспределительным сетям</p>

*) Наименование объекта газоснабжения указано в соответствии со сведениями, содержащимися в государственном реестре опасных производственных объектов.

Сведения о местоположении границ охранной зоны

Система координат: МСК – субъект 56				
Сведения о характерных точках границ охранной зоны				
обозначение характерных точек границы	координаты (метров)		метод определения координат и средняя квадратическая погрешность положения характерной точки (Mt) (метров)	описание закрепле- ния точки
	X	Y		
1	2	3	4	5
1	503978,39	1375003,43	аналитический метод; 0,10	-
2	504097,13	1375083,77	аналитический метод; 0,10	-
3	504114,56	1375094,93	аналитический метод; 0,10	-
4	504124,55	1375101,65	аналитический метод; 0,10	-
5	504054,91	1375205,15	аналитический метод; 0,10	-
6	504035,12	1375191,69	аналитический метод; 0,10	-
7	504002,76	1375170,19	аналитический метод; 0,10	-
8	503911,02	1375108,30	аналитический метод; 0,10	-
9	503928,20	1375081,59	аналитический метод; 0,10	-
10	503920,27	1375076,28	аналитический метод; 0,10	-
11	503902,42	1375104,48	аналитический метод; 0,10	-
12	503921,56	1375118,61	аналитический метод; 0,10	-
13	503919,18	1375121,83	аналитический метод; 0,10	-
14	503900,31	1375107,90	аналитический метод; 0,10	-
15	503882,86	1375136,96	аналитический метод; 0,10	-
16	503868,50	1375160,02	аналитический метод; 0,10	-
17	503875,17	1375164,52	аналитический метод; 0,10	-
18	503888,82	1375141,55	аналитический метод; 0,10	-
19	503899,96	1375125,36	аналитический метод; 0,10	-
20	503913,07	1375134,63	аналитический метод; 0,10	-
21	503913,30	1375134,31	аналитический метод; 0,10	-
22	504005,66	1375197,52	аналитический метод; 0,10	-
23	504007,52	1375194,86	аналитический метод; 0,10	-
24	504043,18	1375221,07	аналитический метод; 0,10	-
25	504036,02	1375231,02	аналитический метод; 0,10	-
26	504036,93	1375231,78	аналитический метод; 0,10	-
27	504030,70	1375240,11	аналитический метод; 0,10	-
28	504029,49	1375239,22	аналитический метод; 0,10	-
29	504015,70	1375256,60	аналитический метод; 0,10	-
30	503995,43	1375285,73	аналитический метод; 0,10	-
31	503985,89	1375298,95	аналитический метод; 0,10	-
32	503982,64	1375296,77	аналитический метод; 0,10	-

1	2	3	4	5
33	503982,85	1375296,48	аналитический метод; 0,10	-
34	503978,59	1375293,69	аналитический метод; 0,10	-
35	503980,77	1375290,35	аналитический метод; 0,10	-
36	503985,12	1375293,18	аналитический метод; 0,10	-
37	503991,07	1375284,93	аналитический метод; 0,10	-
38	503979,61	1375275,33	аналитический метод; 0,10	-
39	503971,42	1375286,00	аналитический метод; 0,10	-
40	503968,24	1375283,56	аналитический метод; 0,10	-
41	503978,96	1375269,58	аналитический метод; 0,10	-
42	503993,38	1375281,65	аналитический метод; 0,10	-
43	503996,17	1375277,60	аналитический метод; 0,10	-
44	503991,61	1375274,23	аналитический метод; 0,10	-
45	503993,99	1375271,01	аналитический метод; 0,10	-
46	503998,48	1375274,33	аналитический метод; 0,10	-
47	504011,80	1375255,22	аналитический метод; 0,10	-
48	504005,80	1375250,29	аналитический метод; 0,10	-
49	504008,34	1375247,21	аналитический метод; 0,10	-
50	504014,22	1375252,04	аналитический метод; 0,10	-
51	504020,12	1375244,66	аналитический метод; 0,10	-
52	504015,17	1375240,46	аналитический метод; 0,10	-
53	504017,75	1375237,40	аналитический метод; 0,10	-
54	504022,61	1375241,52	аналитический метод; 0,10	-
55	504028,80	1375233,60	аналитический метод; 0,10	-
56	504029,97	1375234,43	аналитический метод; 0,10	-
57	504031,25	1375232,73	аналитический метод; 0,10	-
58	504026,28	1375228,83	аналитический метод; 0,10	-
59	504028,74	1375225,69	аналитический метод; 0,10	-
60	504032,71	1375228,78	аналитический метод; 0,10	-
61	504037,64	1375221,91	аналитический метод; 0,10	-
62	504029,05	1375215,53	аналитический метод; 0,10	-
63	504028,72	1375216,00	аналитический метод; 0,10	-
64	504025,41	1375213,68	аналитический метод; 0,10	-
65	504025,79	1375213,12	аналитический метод; 0,10	-
66	504008,45	1375200,53	аналитический метод; 0,10	-
67	504006,77	1375203,02	аналитический метод; 0,10	-
68	504001,66	1375199,66	аналитический метод; 0,10	-
69	503999,85	1375202,31	аналитический метод; 0,10	-
70	503996,55	1375200,05	аналитический метод; 0,10	-
71	503998,32	1375197,45	аналитический метод; 0,10	-
72	503989,86	1375191,87	аналитический метод; 0,10	-
73	503988,12	1375194,50	аналитический метод; 0,10	-
74	503984,80	1375192,28	аналитический метод; 0,10	-

1	2	3	4	5
75	503986,53	1375189,66	аналитический метод; 0,10	-
76	503981,80	1375186,48	аналитический метод; 0,10	-
77	503978,85	1375190,59	аналитический метод; 0,10	-
78	503975,61	1375188,25	аналитический метод; 0,10	-
79	503978,50	1375184,22	аналитический метод; 0,10	-
80	503969,87	1375178,25	аналитический метод; 0,10	-
81	503968,08	1375181,10	аналитический метод; 0,10	-
82	503964,70	1375178,96	аналитический метод; 0,10	-
83	503966,57	1375175,99	аналитический метод; 0,10	-
84	503957,23	1375169,62	аналитический метод; 0,10	-
85	503954,45	1375174,10	аналитический метод; 0,10	-
86	503951,05	1375172,00	аналитический метод; 0,10	-
87	503953,92	1375167,36	аналитический метод; 0,10	-
88	503940,07	1375157,92	аналитический метод; 0,10	-
89	503936,95	1375162,64	аналитический метод; 0,10	-
90	503933,61	1375160,42	аналитический метод; 0,10	-
91	503936,78	1375155,65	аналитический метод; 0,10	-
92	503913,78	1375139,53	аналитический метод; 0,10	-
93	503912,25	1375141,90	аналитический метод; 0,10	-
94	503908,89	1375139,72	аналитический метод; 0,10	-
95	503910,29	1375137,56	аналитический метод; 0,10	-
96	503900,96	1375131,00	аналитический метод; 0,10	-
97	503893,35	1375142,06	аналитический метод; 0,10	-
98	503897,91	1375144,93	аналитический метод; 0,10	-
99	503895,77	1375148,31	аналитический метод; 0,10	-
100	503891,19	1375145,43	аналитический метод; 0,10	-
101	503862,82	1375192,29	аналитический метод; 0,10	-
102	503868,37	1375195,83	аналитический метод; 0,10	-
103	503866,21	1375199,21	аналитический метод; 0,10	-
104	503860,70	1375195,68	аналитический метод; 0,10	-
105	503858,75	1375198,75	аналитический метод; 0,10	-
106	503863,51	1375201,74	аналитический метод; 0,10	-
107	503861,37	1375205,12	аналитический метод; 0,10	-
108	503856,54	1375202,09	аналитический метод; 0,10	-
109	503853,60	1375206,35	аналитический метод; 0,10	-
110	503889,14	1375232,61	аналитический метод; 0,10	-
111	503891,52	1375228,99	аналитический метод; 0,10	-
112	503894,86	1375231,17	аналитический метод; 0,10	-
113	503892,36	1375235,00	аналитический метод; 0,10	-
114	503906,93	1375245,81	аналитический метод; 0,10	-
115	503921,67	1375227,04	аналитический метод; 0,10	-
116	503930,29	1375232,18	аналитический метод; 0,10	-

1	2	3	4	5
117	503928,25	1375235,62	аналитический метод; 0,10	-
118	503922,66	1375232,28	аналитический метод; 0,10	-
119	503910,09	1375248,26	аналитический метод; 0,10	-
120	503918,35	1375254,94	аналитический метод; 0,10	-
121	503918,60	1375254,64	аналитический метод; 0,10	-
122	503929,13	1375262,22	аналитический метод; 0,10	-
123	503933,55	1375256,60	аналитический метод; 0,10	-
124	503936,69	1375259,06	аналитический метод; 0,10	-
125	503932,36	1375264,59	аналитический метод; 0,10	-
126	503942,11	1375271,86	аналитический метод; 0,10	-
127	503946,19	1375266,50	аналитический метод; 0,10	-
128	503949,37	1375268,92	аналитический метод; 0,10	-
129	503945,30	1375274,27	аналитический метод; 0,10	-
130	503951,40	1375278,94	аналитический метод; 0,10	-
131	503948,96	1375282,12	аналитический метод; 0,10	-
132	503918,80	1375259,73	аналитический метод; 0,10	-
133	503918,43	1375260,17	аналитический метод; 0,10	-
134	503906,07	1375250,16	аналитический метод; 0,10	-
135	503848,09	1375207,30	аналитический метод; 0,10	-
136	503873,10	1375167,94	аналитический метод; 0,10	-
137	503866,38	1375163,42	аналитический метод; 0,10	-
138	503795,65	1375278,33	аналитический метод; 0,10	-
139	503801,35	1375281,91	аналитический метод; 0,10	-
140	503834,66	1375228,88	аналитический метод; 0,10	-
141	503925,55	1375287,57	аналитический метод; 0,10	-
142	503950,60	1375302,38	аналитический метод; 0,10	-
143	503952,98	1375301,47	аналитический метод; 0,10	-
144	503974,53	1375315,99	аналитический метод; 0,10	-
145	503927,54	1375387,54	аналитический метод; 0,10	-
146	503919,69	1375381,75	аналитический метод; 0,10	-
147	503922,05	1375378,53	аналитический метод; 0,10	-
148	503926,52	1375381,81	аналитический метод; 0,10	-
149	503929,97	1375376,56	аналитический метод; 0,10	-
150	503926,96	1375374,45	аналитический метод; 0,10	-
151	503926,49	1375375,08	аналитический метод; 0,10	-
152	503923,07	1375372,37	аналитический метод; 0,10	-
153	503926,07	1375368,88	аналитический метод; 0,10	-
154	503932,16	1375373,21	аналитический метод; 0,10	-
155	503933,56	1375371,04	аналитический метод; 0,10	-
156	503928,91	1375367,15	аналитический метод; 0,10	-
157	503931,49	1375364,09	аналитический метод; 0,10	-
158	503935,77	1375367,67	аналитический метод; 0,10	-

1	2	3	4	5
159	503942,41	1375357,67	аналитический метод; 0,10	-
160	503936,86	1375353,58	аналитический метод; 0,10	-
161	503939,24	1375350,36	аналитический метод; 0,10	-
162	503944,61	1375354,32	аналитический метод; 0,10	-
163	503951,68	1375343,51	аналитический метод; 0,10	-
164	503945,98	1375339,62	аналитический метод; 0,10	-
165	503948,24	1375336,32	аналитический метод; 0,10	-
166	503953,88	1375340,17	аналитический метод; 0,10	-
167	503960,04	1375330,80	аналитический метод; 0,10	-
168	503953,22	1375326,19	аналитический метод; 0,10	-
169	503955,46	1375322,87	аналитический метод; 0,10	-
170	503962,24	1375327,46	аналитический метод; 0,10	-
171	503969,07	1375317,08	аналитический метод; 0,10	-
172	503961,32	1375311,73	аналитический метод; 0,10	-
173	503961,26	1375311,84	аналитический метод; 0,10	-
174	503958,40	1375309,96	аналитический метод; 0,10	-
175	503958,26	1375310,15	аналитический метод; 0,10	-
176	503954,66	1375307,87	аналитический метод; 0,10	-
177	503954,89	1375307,50	аналитический метод; 0,10	-
178	503952,51	1375305,94	аналитический метод; 0,10	-
179	503950,24	1375306,75	аналитический метод; 0,10	-
180	503938,21	1375299,90	аналитический метод; 0,10	-
181	503933,44	1375308,20	аналитический метод; 0,10	-
182	503929,98	1375306,22	аналитический метод; 0,10	-
183	503934,77	1375297,87	аналитический метод; 0,10	-
184	503925,19	1375292,04	аналитический метод; 0,10	-
185	503920,96	1375299,30	аналитический метод; 0,10	-
186	503917,50	1375297,28	аналитический метод; 0,10	-
187	503921,79	1375289,92	аналитический метод; 0,10	-
188	503897,36	1375274,34	аналитический метод; 0,10	-
189	503897,43	1375274,20	аналитический метод; 0,10	-
190	503887,27	1375267,75	аналитический метод; 0,10	-
191	503883,41	1375273,73	аналитический метод; 0,10	-
192	503880,05	1375271,55	аналитический метод; 0,10	-
193	503883,90	1375265,60	аналитический метод; 0,10	-
194	503874,84	1375259,82	аналитический метод; 0,10	-
195	503871,51	1375265,54	аналитический метод; 0,10	-
196	503868,05	1375263,52	аналитический метод; 0,10	-
197	503871,47	1375257,65	аналитический метод; 0,10	-
198	503835,90	1375234,43	аналитический метод; 0,10	-
199	503834,33	1375236,92	аналитический метод; 0,10	-
200	503838,56	1375239,61	аналитический метод; 0,10	-

1	2	3	4	5
201	503836,42	1375242,99	аналитический метод; 0,10	-
202	503832,19	1375240,30	аналитический метод; 0,10	-
203	503830,93	1375242,29	аналитический метод; 0,10	-
204	503835,95	1375245,50	аналитический метод; 0,10	-
205	503833,79	1375248,86	аналитический метод; 0,10	-
206	503828,81	1375245,68	аналитический метод; 0,10	-
207	503822,19	1375256,46	аналитический метод; 0,10	-
208	503829,14	1375260,41	аналитический метод; 0,10	-
209	503826,66	1375265,17	аналитический метод; 0,10	-
210	503822,98	1375263,27	аналитический метод; 0,10	-
211	503823,66	1375261,96	аналитический метод; 0,10	-
212	503820,09	1375259,87	аналитический метод; 0,10	-
213	503813,92	1375269,74	аналитический метод; 0,10	-
214	503817,31	1375272,07	аналитический метод; 0,10	-
215	503815,03	1375275,37	аналитический метод; 0,10	-
216	503811,77	1375273,12	аналитический метод; 0,10	-
217	503805,14	1375283,42	аналитический метод; 0,10	-
218	503809,91	1375286,67	аналитический метод; 0,10	-
219	503807,65	1375289,97	аналитический метод; 0,10	-
220	503802,97	1375286,78	аналитический метод; 0,10	-
221	503797,13	1375295,80	аналитический метод; 0,10	-
222	503801,46	1375298,39	аналитический метод; 0,10	-
223	503799,42	1375301,83	аналитический метод; 0,10	-
224	503794,97	1375299,17	аналитический метод; 0,10	-
225	503792,53	1375303,09	аналитический метод; 0,10	-
226	503793,73	1375304,05	аналитический метод; 0,10	-
227	503791,40	1375307,25	аналитический метод; 0,10	-
228	503790,32	1375306,42	аналитический метод; 0,10	-
229	503780,21	1375321,53	аналитический метод; 0,10	-
230	503806,48	1375337,76	аналитический метод; 0,10	-
231	503809,30	1375333,57	аналитический метод; 0,10	-
232	503812,62	1375335,81	аналитический метод; 0,10	-
233	503809,88	1375339,87	аналитический метод; 0,10	-
234	503840,68	1375359,13	аналитический метод; 0,10	-
235	503842,29	1375356,52	аналитический метод; 0,10	-
236	503845,69	1375358,62	аналитический метод; 0,10	-
237	503844,61	1375360,38	аналитический метод; 0,10	-
238	503854,99	1375367,33	аналитический метод; 0,10	-
239	503857,76	1375363,16	аналитический метод; 0,10	-
240	503861,08	1375365,38	аналитический метод; 0,10	-
241	503858,31	1375369,56	аналитический метод; 0,10	-
242	503869,61	1375377,12	аналитический метод; 0,10	-

1	2	3	4	5
243	503874,18	1375370,66	аналитический метод; 0,10	-
244	503877,44	1375372,98	аналитический метод; 0,10	-
245	503872,91	1375379,38	аналитический метод; 0,10	-
246	503887,66	1375389,70	аналитический метод; 0,10	-
247	503885,36	1375392,98	аналитический метод; 0,10	-
248	503868,98	1375381,51	аналитический метод; 0,10	-
249	503843,17	1375364,23	аналитический метод; 0,10	-
250	503842,75	1375365,03	аналитический метод; 0,10	-
251	503774,58	1375322,76	аналитический метод; 0,10	-
252	503799,18	1375285,27	аналитический метод; 0,10	-
253	503793,53	1375281,72	аналитический метод; 0,10	-
254	503753,36	1375345,36	аналитический метод; 0,10	-
255	503758,61	1375348,76	аналитический метод; 0,10	-
256	503765,41	1375336,91	аналитический метод; 0,10	-
257	503806,04	1375362,66	аналитический метод; 0,10	-
258	503806,44	1375361,99	аналитический метод; 0,10	-
259	503905,22	1375423,98	аналитический метод; 0,10	-
260	503888,76	1375450,53	аналитический метод; 0,10	-
261	503911,00	1375464,77	аналитический метод; 0,10	-
262	503926,85	1375439,12	аналитический метод; 0,10	-
263	503946,98	1375451,77	аналитический метод; 0,10	-
264	503952,32	1375443,09	аналитический метод; 0,10	-
265	503939,06	1375434,78	аналитический метод; 0,10	-
266	503941,18	1375431,40	аналитический метод; 0,10	-
267	503965,59	1375446,79	аналитический метод; 0,10	-
268	503967,33	1375443,89	аналитический метод; 0,10	-
269	503970,75	1375445,95	аналитический метод; 0,10	-
270	503968,96	1375448,95	аналитический метод; 0,10	-
271	503985,73	1375459,71	аналитический метод; 0,10	-
272	503989,97	1375452,93	аналитический метод; 0,10	-
273	503993,37	1375455,05	аналитический метод; 0,10	-
274	503989,13	1375461,82	аналитический метод; 0,10	-
275	503993,41	1375464,37	аналитический метод; 0,10	-
276	503995,80	1375460,49	аналитический метод; 0,10	-
277	503999,20	1375462,59	аналитический метод; 0,10	-
278	503996,83	1375466,44	аналитический метод; 0,10	-
279	504003,39	1375470,48	аналитический метод; 0,10	-
280	504001,29	1375473,88	аналитический метод; 0,10	-
281	503985,33	1375464,21	аналитический метод; 0,10	-
282	503955,70	1375445,23	аналитический метод; 0,10	-
283	503950,37	1375453,89	аналитический метод; 0,10	-
284	503986,43	1375476,00	аналитический метод; 0,10	-

1	2	3	4	5
285	504001,38	1375484,58	аналитический метод; 0,10	-
286	504015,21	1375493,52	аналитический метод; 0,10	-
287	503961,85	1375580,23	аналитический метод; 0,10	-
288	503961,71	1375580,14	аналитический метод; 0,10	-
289	503956,73	1375589,19	аналитический метод; 0,10	-
290	503916,44	1375565,61	аналитический метод; 0,10	-
291	503920,94	1375559,17	аналитический метод; 0,10	-
292	503924,22	1375561,47	аналитический метод; 0,10	-
293	503922,20	1375564,36	аналитический метод; 0,10	-
294	503929,93	1375568,93	аналитический метод; 0,10	-
295	503934,42	1375562,23	аналитический метод; 0,10	-
296	503937,74	1375564,45	аналитический метод; 0,10	-
297	503933,39	1375570,96	аналитический метод; 0,10	-
298	503955,21	1375583,66	аналитический метод; 0,10	-
299	503958,49	1375577,67	аналитический метод; 0,10	-
300	503956,99	1375576,75	аналитический метод; 0,10	-
301	503958,98	1375573,38	аналитический метод; 0,10	-
302	503960,71	1375574,35	аналитический метод; 0,10	-
303	503967,39	1375563,24	аналитический метод; 0,10	-
304	503958,86	1375558,15	аналитический метод; 0,10	-
305	503960,90	1375554,71	аналитический метод; 0,10	-
306	503969,47	1375559,82	аналитический метод; 0,10	-
307	503970,79	1375557,67	аналитический метод; 0,10	-
308	503964,03	1375553,74	аналитический метод; 0,10	-
309	503966,03	1375550,28	аналитический метод; 0,10	-
310	503972,89	1375554,27	аналитический метод; 0,10	-
311	503976,71	1375548,12	аналитический метод; 0,10	-
312	503969,83	1375543,73	аналитический метод; 0,10	-
313	503971,99	1375540,35	аналитический метод; 0,10	-
314	503978,83	1375544,73	аналитический метод; 0,10	-
315	503987,93	1375530,23	аналитический метод; 0,10	-
316	503987,01	1375529,65	аналитический метод; 0,10	-
317	503989,25	1375526,05	аналитический метод; 0,10	-
318	503990,19	1375526,61	аналитический метод; 0,10	-
319	504002,14	1375507,11	аналитический метод; 0,10	-
320	503999,13	1375505,45	аналитический метод; 0,10	-
321	504001,05	1375501,95	аналитический метод; 0,10	-
322	504004,24	1375503,69	аналитический метод; 0,10	-
323	504009,73	1375494,75	аналитический метод; 0,10	-
324	504001,15	1375489,18	аналитический метод; 0,10	-
325	504001,05	1375489,37	аналитический метод; 0,10	-
326	503997,57	1375487,34	аналитический метод; 0,10	-

1	2	3	4	5
327	503997,71	1375487,08	аналитический метод; 0,10	-
328	503986,14	1375480,44	аналитический метод; 0,10	-
329	503982,86	1375486,07	аналитический метод; 0,10	-
330	503979,40	1375484,05	аналитический метод; 0,10	-
331	503982,69	1375478,41	аналитический метод; 0,10	-
332	503968,23	1375469,61	аналитический метод; 0,10	-
333	503966,24	1375472,82	аналитический метод; 0,10	-
334	503962,84	1375470,72	аналитический метод; 0,10	-
335	503964,82	1375467,52	аналитический метод; 0,10	-
336	503928,11	1375444,63	аналитический метод; 0,10	-
337	503926,91	1375446,62	аналитический метод; 0,10	-
338	503931,99	1375449,69	аналитический метод; 0,10	-
339	503929,93	1375453,11	аналитический метод; 0,10	-
340	503924,82	1375450,03	аналитический метод; 0,10	-
341	503920,48	1375457,03	аналитический метод; 0,10	-
342	503925,36	1375459,74	аналитический метод; 0,10	-
343	503923,40	1375463,24	аналитический метод; 0,10	-
344	503918,38	1375460,43	аналитический метод; 0,10	-
345	503913,49	1375468,36	аналитический метод; 0,10	-
346	503922,46	1375472,95	аналитический метод; 0,10	-
347	503920,64	1375476,51	аналитический метод; 0,10	-
348	503911,37	1375471,77	аналитический метод; 0,10	-
349	503907,69	1375477,63	аналитический метод; 0,10	-
350	503911,92	1375479,90	аналитический метод; 0,10	-
351	503910,04	1375483,42	аналитический метод; 0,10	-
352	503905,59	1375481,04	аналитический метод; 0,10	-
353	503901,10	1375488,45	аналитический метод; 0,10	-
354	503906,24	1375491,39	аналитический метод; 0,10	-
355	503904,26	1375494,87	аналитический метод; 0,10	-
356	503899,00	1375491,86	аналитический метод; 0,10	-
357	503895,31	1375497,73	аналитический метод; 0,10	-
358	503899,26	1375499,94	аналитический метод; 0,10	-
359	503897,32	1375503,44	аналитический метод; 0,10	-
360	503893,21	1375501,14	аналитический метод; 0,10	-
361	503885,33	1375514,30	аналитический метод; 0,10	-
362	503884,99	1375514,13	аналитический метод; 0,10	-
363	503882,91	1375517,85	аналитический метод; 0,10	-
364	503879,81	1375522,57	аналитический метод; 0,10	-
365	503909,45	1375538,63	аналитический метод; 0,10	-
366	503907,38	1375542,23	аналитический метод; 0,10	-
367	503905,78	1375541,26	аналитический метод; 0,10	-
368	503903,50	1375545,00	аналитический метод; 0,10	-

1	2	3	4	5
369	503900,08	1375542,92	аналитический метод; 0,10	-
370	503902,28	1375539,32	аналитический метод; 0,10	-
371	503877,81	1375526,05	аналитический метод; 0,10	-
372	503877,64	1375526,39	аналитический метод; 0,10	-
373	503874,04	1375524,08	аналитический метод; 0,10	-
374	503879,45	1375515,83	аналитический метод; 0,10	-
375	503883,16	1375509,19	аналитический метод; 0,10	-
376	503883,55	1375509,44	аналитический метод; 0,10	-
377	503908,90	1375468,18	аналитический метод; 0,10	-
378	503886,66	1375453,93	аналитический метод; 0,10	-
379	503844,89	1375525,37	аналитический метод; 0,10	-
380	503760,86	1375474,83	аналитический метод; 0,10	-
381	503760,65	1375475,20	аналитический метод; 0,10	-
382	503703,74	1375442,70	аналитический метод; 0,10	-
383	503720,48	1375414,66	аналитический метод; 0,10	-
384	503727,59	1375403,85	аналитический метод; 0,10	-
385	503756,94	1375352,45	аналитический метод; 0,10	-
386	503747,85	1375346,56	аналитический метод; 0,10	-
387	503791,21	1375277,90	аналитический метод; 0,10	-
388	503878,53	1375136,33	аналитический метод; 0,10	-
389	503872,14	1375131,08	аналитический метод; 0,10	-
390	503829,99	1375198,07	аналитический метод; 0,10	-
391	503814,55	1375223,31	аналитический метод; 0,10	-
392	503794,11	1375258,19	аналитический метод; 0,10	-
393	503759,28	1375318,77	аналитический метод; 0,10	-
394	503731,43	1375362,41	аналитический метод; 0,10	-
395	503726,10	1375357,88	аналитический метод; 0,10	-
396	503726,27	1375357,75	аналитический метод; 0,10	-
397	503721,10	1375355,12	аналитический метод; 0,10	-
398	503721,04	1375355,21	аналитический метод; 0,10	-
399	503714,03	1375366,83	аналитический метод; 0,10	-
400	503707,40	1375377,87	аналитический метод; 0,10	-
401	503700,26	1375389,45	аналитический метод; 0,10	-
402	503693,46	1375400,42	аналитический метод; 0,10	-
403	503689,92	1375406,24	аналитический метод; 0,10	-
404	503691,62	1375407,56	аналитический метод; 0,10	-
405	503681,43	1375422,77	аналитический метод; 0,10	-
406	503679,46	1375421,33	аналитический метод; 0,10	-
407	503677,25	1375424,64	аналитический метод; 0,10	-
408	503670,03	1375419,90	аналитический метод; 0,10	-
409	503662,09	1375414,70	аналитический метод; 0,10	-
410	503656,35	1375410,96	аналитический метод; 0,10	-

1	2	3	4	5
411	503650,43	1375407,06	аналитический метод; 0,10	-
412	503644,12	1375403,04	аналитический метод; 0,10	-
413	503644,51	1375402,36	аналитический метод; 0,10	-
414	503637,14	1375397,60	аналитический метод; 0,10	-
415	503624,35	1375389,26	аналитический метод; 0,10	-
416	503612,65	1375381,47	аналитический метод; 0,10	-
417	503591,20	1375367,35	аналитический метод; 0,10	-
418	503583,24	1375362,87	аналитический метод; 0,10	-
419	503570,80	1375354,04	аналитический метод; 0,10	-
420	503571,30	1375353,21	аналитический метод; 0,10	-
421	503565,30	1375349,51	аналитический метод; 0,10	-
422	503565,12	1375349,85	аналитический метод; 0,10	-
423	503561,79	1375347,78	аналитический метод; 0,10	-
424	503562,00	1375347,42	аналитический метод; 0,10	-
425	503553,23	1375341,59	аналитический метод; 0,10	-
426	503572,93	1375310,29	аналитический метод; 0,10	-
427	503581,71	1375297,48	аналитический метод; 0,10	-
428	503584,20	1375293,14	аналитический метод; 0,10	-
429	503582,84	1375292,16	аналитический метод; 0,10	-
430	503586,65	1375286,78	аналитический метод; 0,10	-
431	503591,16	1375280,12	аналитический метод; 0,10	-
432	503603,00	1375262,96	аналитический метод; 0,10	-
433	503612,15	1375249,64	аналитический метод; 0,10	-
434	503622,30	1375235,05	аналитический метод; 0,10	-
435	503635,51	1375244,69	аналитический метод; 0,10	-
436	503651,36	1375257,39	аналитический метод; 0,10	-
437	503679,99	1375279,37	аналитический метод; 0,10	-
438	503694,12	1375289,47	аналитический метод; 0,10	-
439	503714,32	1375303,22	аналитический метод; 0,10	-
440	503730,58	1375314,69	аналитический метод; 0,10	-
441	503742,10	1375321,75	аналитический метод; 0,10	-
442	503723,97	1375350,54	аналитический метод; 0,10	-
443	503723,24	1375351,72	аналитический метод; 0,10	-
444	503728,54	1375354,43	аналитический метод; 0,10	-
445	503750,14	1375325,35	аналитический метод; 0,10	-
446	503790,65	1375256,19	аналитический метод; 0,10	-
447	503804,93	1375231,35	аналитический метод; 0,10	-
448	503811,11	1375221,25	аналитический метод; 0,10	-
449	503816,87	1375211,41	аналитический метод; 0,10	-
450	503826,59	1375195,97	аналитический метод; 0,10	-
451	503854,28	1375150,62	аналитический метод; 0,10	-
452	503849,30	1375147,59	аналитический метод; 0,10	-

1	2	3	4	5
453	503841,58	1375160,48	аналитический метод; 0,10	-
454	503833,65	1375173,54	аналитический метод; 0,10	-
455	503822,82	1375188,42	аналитический метод; 0,10	-
456	503785,70	1375161,43	аналитический метод; 0,10	-
457	503773,56	1375153,03	аналитический метод; 0,10	-
458	503754,25	1375139,23	аналитический метод; 0,10	-
459	503739,54	1375129,05	аналитический метод; 0,10	-
460	503749,00	1375113,88	аналитический метод; 0,10	-
461	503743,13	1375109,91	аналитический метод; 0,10	-
462	503743,04	1375110,99	аналитический метод; 0,10	-
463	503739,15	1375110,76	аналитический метод; 0,10	-
464	503739,34	1375107,43	аналитический метод; 0,10	-
465	503722,17	1375095,95	аналитический метод; 0,10	-
466	503762,79	1375038,99	аналитический метод; 0,10	-
467	503773,87	1375046,31	аналитический метод; 0,10	-
468	503802,43	1375065,00	аналитический метод; 0,10	-
469	503840,43	1375089,16	аналитический метод; 0,10	-
470	503862,25	1375102,74	аналитический метод; 0,10	-
471	503872,59	1375109,67	аналитический метод; 0,10	-
472	503851,37	1375144,17	аналитический метод; 0,10	-
473	503856,39	1375147,22	аналитический метод; 0,10	-
474	503869,52	1375126,59	аналитический метод; 0,10	-
475	503879,32	1375112,16	аналитический метод; 0,10	-
476	503923,70	1375041,60	аналитический метод; 0,10	-
477	503916,92	1375037,37	аналитический метод; 0,10	-
478	503901,41	1375062,92	аналитический метод; 0,10	-
479	503898,25	1375067,33	аналитический метод; 0,10	-
480	503885,01	1375089,10	аналитический метод; 0,10	-
481	503871,20	1375081,01	аналитический метод; 0,10	-
482	503847,40	1375065,93	аналитический метод; 0,10	-
483	503841,25	1375062,30	аналитический метод; 0,10	-
484	503827,56	1375053,89	аналитический метод; 0,10	-
485	503828,10	1375053,11	аналитический метод; 0,10	-
486	503816,92	1375045,84	аналитический метод; 0,10	-
487	503805,51	1375038,80	аналитический метод; 0,10	-
488	503804,83	1375039,74	аналитический метод; 0,10	-
489	503788,75	1375028,04	аналитический метод; 0,10	-
490	503777,50	1375019,65	аналитический метод; 0,10	-
491	503793,10	1374997,85	аналитический метод; 0,10	-
492	503851,42	1374920,85	аналитический метод; 0,10	-
493	503916,84	1374964,88	аналитический метод; 0,10	-
494	503917,15	1374964,36	аналитический метод; 0,10	-

1	2	3	4	5
495	503948,36	1374985,71	аналитический метод; 0,10	-
496	503919,04	1375033,98	аналитический метод; 0,10	-
497	503925,83	1375038,22	аналитический метод; 0,10	-
498	503946,96	1375004,48	аналитический метод; 0,10	-
499	503946,42	1375004,12	аналитический метод; 0,10	-
500	503948,13	1375001,58	аналитический метод; 0,10	-
501	503948,90	1375002,07	аналитический метод; 0,10	-
502	503961,68	1374981,02	аналитический метод; 0,10	-
503	503965,10	1374983,10	аналитический метод; 0,10	-
504	503950,79	1375006,64	аналитический метод; 0,10	-
505	503950,53	1375006,46	аналитический метод; 0,10	-
506	503910,05	1375073,98	аналитический метод; 0,10	-
507	503882,66	1375114,34	аналитический метод; 0,10	-
508	503874,28	1375127,67	аналитический метод; 0,10	-
509	503880,64	1375132,89	аналитический метод; 0,10	-
510	503898,04	1375103,91	аналитический метод; 0,10	-
511	503919,06	1375070,70	аналитический метод; 0,10	-
512	503930,37	1375078,22	аналитический метод; 0,10	-
1	503978,39	1375003,43	аналитический метод; 0,10	-
513	504058,70	1375062,95	аналитический метод; 0,10	-
514	504068,30	1375069,51	аналитический метод; 0,10	-
515	504063,06	1375077,24	аналитический метод; 0,10	-
516	504066,36	1375079,48	аналитический метод; 0,10	-
517	504071,62	1375071,73	аналитический метод; 0,10	-
518	504080,79	1375077,72	аналитический метод; 0,10	-
519	504074,51	1375087,25	аналитический метод; 0,10	-
520	504077,85	1375089,45	аналитический метод; 0,10	-
521	504084,14	1375079,91	аналитический метод; 0,10	-
522	504093,20	1375085,95	аналитический метод; 0,10	-
523	504090,58	1375089,54	аналитический метод; 0,10	-
524	504093,82	1375091,90	аналитический метод; 0,10	-
525	504096,55	1375088,14	аналитический метод; 0,10	-
526	504110,81	1375097,29	аналитический метод; 0,10	-
527	504110,60	1375097,68	аналитический метод; 0,10	-
528	504114,08	1375099,89	аналитический метод; 0,10	-
529	504114,22	1375099,61	аналитический метод; 0,10	-
530	504118,98	1375102,72	аналитический метод; 0,10	-
531	504108,44	1375118,56	аналитический метод; 0,10	-
532	504103,09	1375115,15	аналитический метод; 0,10	-
533	504100,95	1375118,53	аналитический метод; 0,10	-
534	504106,19	1375121,87	аналитический метод; 0,10	-

1	2	3	4	5
535	504100,90	1375129,52	аналитический метод; 0,10	-
536	504095,18	1375125,64	аналитический метод; 0,10	-
537	504092,94	1375128,94	аналитический метод; 0,10	-
538	504098,65	1375132,83	аналитический метод; 0,10	-
539	504095,66	1375137,30	аналитический метод; 0,10	-
540	504091,52	1375134,59	аналитический метод; 0,10	-
541	504089,32	1375137,93	аналитический метод; 0,10	-
542	504093,44	1375140,63	аналитический метод; 0,10	-
543	504087,79	1375149,07	аналитический метод; 0,10	-
544	504075,25	1375140,86	аналитический метод; 0,10	-
545	504073,05	1375144,20	аналитический метод; 0,10	-
546	504085,54	1375152,38	аналитический метод; 0,10	-
547	504080,81	1375159,18	аналитический метод; 0,10	-
548	504067,74	1375150,15	аналитический метод; 0,10	-
549	504065,46	1375153,45	аналитический метод; 0,10	-
550	504074,44	1375159,64	аналитический метод; 0,10	-
551	504072,84	1375162,05	аналитический метод; 0,10	-
552	504077,08	1375164,80	аналитический метод; 0,10	-
553	504070,59	1375174,31	аналитический метод; 0,10	-
554	504057,33	1375165,01	аналитический метод; 0,10	-
555	504055,03	1375168,29	аналитический метод; 0,10	-
556	504068,36	1375177,63	аналитический метод; 0,10	-
557	504053,82	1375199,55	аналитический метод; 0,10	-
558	504038,99	1375189,49	аналитический метод; 0,10	-
559	504041,80	1375185,26	аналитический метод; 0,10	-
560	504038,46	1375183,04	аналитический метод; 0,10	-
561	504035,66	1375187,27	аналитический метод; 0,10	-
562	504031,87	1375184,79	аналитический метод; 0,10	-
563	504033,53	1375182,44	аналитический метод; 0,10	-
564	504030,25	1375180,14	аналитический метод; 0,10	-
565	504028,56	1375182,55	аналитический метод; 0,10	-
566	504019,38	1375176,17	аналитический метод; 0,10	-
567	504022,44	1375171,73	аналитический метод; 0,10	-
568	504019,16	1375169,45	аналитический метод; 0,10	-
569	504016,05	1375173,95	аналитический метод; 0,10	-
570	504006,62	1375167,91	аналитический метод; 0,10	-
571	504012,22	1375159,32	аналитический метод; 0,10	-
572	504008,86	1375157,14	аналитический метод; 0,10	-
573	504003,27	1375165,72	аналитический метод; 0,10	-
574	503993,79	1375159,39	аналитический метод; 0,10	-
575	503998,24	1375152,50	аналитический метод; 0,10	-
576	503994,24	1375151,27	аналитический метод; 0,10	-

1	2	3	4	5
577	503991,61	1375154,87	аналитический метод; 0,10	-
578	503990,47	1375157,17	аналитический метод; 0,10	-
579	503980,98	1375150,80	аналитический метод; 0,10	-
580	503985,80	1375143,12	аналитический метод; 0,10	-
581	503982,42	1375141,00	аналитический метод; 0,10	-
582	503977,65	1375148,58	аналитический метод; 0,10	-
583	503968,72	1375142,68	аналитический метод; 0,10	-
584	503973,68	1375135,27	аналитический метод; 0,10	-
585	503970,36	1375133,05	аналитический метод; 0,10	-
586	503965,40	1375140,44	аналитический метод; 0,10	-
587	503956,40	1375134,24	аналитический метод; 0,10	-
588	503961,39	1375126,99	аналитический метод; 0,10	-
589	503958,09	1375124,73	аналитический метод; 0,10	-
590	503953,10	1375131,99	аналитический метод; 0,10	-
591	503916,50	1375107,15	аналитический метод; 0,10	-
592	503917,46	1375105,61	аналитический метод; 0,10	-
593	503918,68	1375106,41	аналитический метод; 0,10	-
594	503920,92	1375103,13	аналитический метод; 0,10	-
595	503919,68	1375102,32	аналитический метод; 0,10	-
596	503930,85	1375084,86	аналитический метод; 0,10	-
597	503934,98	1375087,60	аналитический метод; 0,10	-
598	503937,20	1375084,26	аналитический метод; 0,10	-
599	503933,01	1375081,49	аналитический метод; 0,10	-
600	503935,63	1375077,45	аналитический метод; 0,10	-
601	503938,87	1375079,74	аналитический метод; 0,10	-
602	503941,19	1375076,48	аналитический метод; 0,10	-
603	503937,82	1375074,09	аналитический метод; 0,10	-
604	503947,59	1375059,14	аналитический метод; 0,10	-
605	503952,27	1375062,25	аналитический метод; 0,10	-
606	503954,49	1375058,91	аналитический метод; 0,10	-
607	503949,75	1375055,78	аналитический метод; 0,10	-
608	503950,99	1375053,82	аналитический метод; 0,10	-
609	503954,19	1375056,08	аналитический метод; 0,10	-
610	503956,49	1375052,82	аналитический метод; 0,10	-
611	503953,11	1375050,42	аналитический метод; 0,10	-
612	503961,54	1375036,77	аналитический метод; 0,10	-
613	503963,88	1375038,43	аналитический метод; 0,10	-
614	503966,20	1375035,17	аналитический метод; 0,10	-
615	503963,68	1375033,38	аналитический метод; 0,10	-
616	503979,48	1375009,10	аналитический метод; 0,10	-
617	503985,35	1375013,22	аналитический метод; 0,10	-
618	503978,77	1375023,24	аналитический метод; 0,10	-

1	2	3	4	5
619	503982,11	1375025,44	аналитический метод; 0,10	-
620	503988,67	1375015,53	аналитический метод; 0,10	-
621	504008,93	1375029,08	аналитический метод; 0,10	-
622	504001,36	1375039,28	аналитический метод; 0,10	-
623	504004,58	1375041,66	аналитический метод; 0,10	-
624	504012,24	1375031,34	аналитический метод; 0,10	-
625	504030,39	1375043,92	аналитический метод; 0,10	-
626	504025,42	1375051,67	аналитический метод; 0,10	-
627	504028,80	1375053,83	аналитический метод; 0,10	-
628	504033,69	1375046,17	аналитический метод; 0,10	-
629	504042,82	1375052,30	аналитический метод; 0,10	-
630	504036,82	1375061,11	аналитический метод; 0,10	-
631	504040,12	1375063,37	аналитический метод; 0,10	-
632	504046,15	1375054,53	аналитический метод; 0,10	-
633	504055,39	1375060,71	аналитический метод; 0,10	-
634	504052,63	1375065,00	аналитический метод; 0,10	-
635	504055,99	1375067,16	аналитический метод; 0,10	-
513	504058,70	1375062,95	аналитический метод; 0,10	-
636	503899,67	1375425,25	аналитический метод; 0,10	-
637	503870,16	1375473,64	аналитический метод; 0,10	-
638	503862,60	1375468,96	аналитический метод; 0,10	-
639	503860,50	1375472,36	аналитический метод; 0,10	-
640	503868,14	1375477,09	аналитический метод; 0,10	-
641	503859,63	1375491,60	аналитический метод; 0,10	-
642	503855,46	1375489,06	аналитический метод; 0,10	-
643	503853,38	1375492,48	аналитический метод; 0,10	-
644	503857,61	1375495,06	аналитический метод; 0,10	-
645	503850,52	1375507,36	аналитический метод; 0,10	-
646	503846,59	1375505,05	аналитический метод; 0,10	-
647	503844,57	1375508,49	аналитический метод; 0,10	-
648	503848,53	1375510,84	аналитический метод; 0,10	-
649	503843,43	1375519,83	аналитический метод; 0,10	-
650	503781,70	1375482,63	аналитический метод; 0,10	-
651	503782,90	1375480,86	аналитический метод; 0,10	-
652	503781,10	1375479,79	аналитический метод; 0,10	-
653	503787,57	1375468,81	аналитический метод; 0,10	-
654	503784,13	1375466,77	аналитический метод; 0,10	-
655	503776,60	1375479,54	аналитический метод; 0,10	-
656	503770,46	1375475,84	аналитический метод; 0,10	-
657	503773,04	1375471,55	аналитический метод; 0,10	-
658	503769,62	1375469,49	аналитический метод; 0,10	-

1	2	3	4	5
659	503767,02	1375473,79	аналитический метод; 0,10	-
660	503760,67	1375469,93	аналитический метод; 0,10	-
661	503760,41	1375470,39	аналитический метод; 0,10	-
662	503757,06	1375468,37	аналитический метод; 0,10	-
663	503757,89	1375466,81	аналитический метод; 0,10	-
664	503756,13	1375465,86	аналитический метод; 0,10	-
665	503760,31	1375457,58	аналитический метод; 0,10	-
666	503756,75	1375455,78	аналитический метод; 0,10	-
667	503751,82	1375465,52	аналитический метод; 0,10	-
668	503751,03	1375465,11	аналитический метод; 0,10	-
669	503759,07	1375450,94	аналитический метод; 0,10	-
670	503755,59	1375448,96	аналитический метод; 0,10	-
671	503747,52	1375463,19	аналитический метод; 0,10	-
672	503709,26	1375441,24	аналитический метод; 0,10	-
673	503722,80	1375418,55	аналитический метод; 0,10	-
674	503730,77	1375423,64	аналитический метод; 0,10	-
675	503732,93	1375420,28	аналитический метод; 0,10	-
676	503724,93	1375415,17	аналитический метод; 0,10	-
677	503729,85	1375407,69	аналитический метод; 0,10	-
678	503740,77	1375415,12	аналитический метод; 0,10	-
679	503743,03	1375411,82	аналитический метод; 0,10	-
680	503731,94	1375404,27	аналитический метод; 0,10	-
681	503735,65	1375397,60	аналитический метод; 0,10	-
682	503747,76	1375404,76	аналитический метод; 0,10	-
683	503749,80	1375401,32	аналитический метод; 0,10	-
684	503737,61	1375394,12	аналитический метод; 0,10	-
685	503743,29	1375384,12	аналитический метод; 0,10	-
686	503745,26	1375385,32	аналитический метод; 0,10	-
687	503745,06	1375386,18	аналитический метод; 0,10	-
688	503749,26	1375387,28	аналитический метод; 0,10	-
689	503750,08	1375383,52	аналитический метод; 0,10	-
690	503745,27	1375380,64	аналитический метод; 0,10	-
691	503750,09	1375372,13	аналитический метод; 0,10	-
692	503757,58	1375376,77	аналитический метод; 0,10	-
693	503759,79	1375373,38	аналитический метод; 0,10	-
694	503752,08	1375368,66	аналитический метод; 0,10	-
695	503762,51	1375350,88	аналитический метод; 0,10	-
696	503762,15	1375350,65	аналитический метод; 0,10	-
697	503766,81	1375342,52	аналитический метод; 0,10	-
698	503774,30	1375347,25	аналитический метод; 0,10	-
699	503773,55	1375348,45	аналитический метод; 0,10	-
700	503777,16	1375350,65	аналитический метод; 0,10	-

1	2	3	4	5
701	503777,82	1375349,48	аналитический метод; 0,10	-
702	503802,76	1375365,32	аналитический метод; 0,10	-
703	503795,11	1375377,39	аналитический метод; 0,10	-
704	503798,49	1375379,53	аналитический метод; 0,10	-
705	503806,56	1375366,79	аналитический метод; 0,10	-
636	503899,67	1375425,25	аналитический метод; 0,10	-
706	503690,17	1375291,57	аналитический метод; 0,10	-
707	503682,31	1375302,38	аналитический метод; 0,10	-
708	503685,55	1375304,72	аналитический метод; 0,10	-
709	503693,44	1375293,86	аналитический метод; 0,10	-
710	503703,01	1375300,44	аналитический метод; 0,10	-
711	503699,11	1375306,46	аналитический метод; 0,10	-
712	503702,47	1375308,64	аналитический метод; 0,10	-
713	503706,33	1375302,68	аналитический метод; 0,10	-
714	503710,41	1375305,41	аналитический метод; 0,10	-
715	503707,93	1375309,00	аналитический метод; 0,10	-
716	503711,21	1375311,28	аналитический метод; 0,10	-
717	503713,70	1375307,68	аналитический метод; 0,10	-
718	503726,79	1375316,91	аналитический метод; 0,10	-
719	503725,64	1375318,79	аналитический метод; 0,10	-
720	503729,09	1375320,96	аналитический метод; 0,10	-
721	503729,97	1375319,50	аналитический метод; 0,10	-
722	503732,35	1375321,01	аналитический метод; 0,10	-
723	503732,59	1375320,63	аналитический метод; 0,10	-
724	503736,53	1375323,05	аналитический метод; 0,10	-
725	503721,66	1375346,71	аналитический метод; 0,10	-
726	503718,36	1375344,60	аналитический метод; 0,10	-
727	503716,20	1375347,96	аналитический метод; 0,10	-
728	503719,53	1375350,09	аналитический метод; 0,10	-
729	503718,68	1375351,45	аналитический метод; 0,10	-
730	503714,46	1375348,96	аналитический метод; 0,10	-
731	503712,42	1375352,40	аналитический метод; 0,10	-
732	503716,59	1375354,85	аналитический метод; 0,10	-
733	503711,60	1375363,12	аналитический метод; 0,10	-
734	503691,02	1375351,79	аналитический метод; 0,10	-
735	503689,10	1375355,29	аналитический метод; 0,10	-
736	503709,54	1375366,55	аналитический метод; 0,10	-
737	503705,05	1375374,02	аналитический метод; 0,10	-
738	503698,34	1375369,70	аналитический метод; 0,10	-
739	503696,18	1375373,06	аналитический метод; 0,10	-
740	503702,97	1375377,44	аналитический метод; 0,10	-

1	2	3	4	5
741	503698,00	1375385,50	аналитический метод; 0,10	-
742	503688,50	1375378,53	аналитический метод; 0,10	-
743	503686,14	1375381,75	аналитический метод; 0,10	-
744	503695,89	1375388,92	аналитический метод; 0,10	-
745	503691,21	1375396,46	аналитический метод; 0,10	-
746	503685,70	1375392,31	аналитический метод; 0,10	-
747	503683,30	1375395,51	аналитический метод; 0,10	-
748	503689,11	1375399,88	аналитический метод; 0,10	-
749	503684,59	1375407,25	аналитический метод; 0,10	-
750	503686,17	1375408,43	аналитический метод; 0,10	-
751	503680,41	1375417,09	аналитический метод; 0,10	-
752	503678,45	1375415,64	аналитический метод; 0,10	-
753	503676,12	1375419,12	аналитический метод; 0,10	-
754	503673,92	1375417,66	аналитический метод; 0,10	-
755	503674,50	1375416,76	аналитический метод; 0,10	-
756	503669,12	1375413,19	аналитический метод; 0,10	-
757	503671,80	1375408,23	аналитический метод; 0,10	-
758	503676,60	1375411,18	аналитический метод; 0,10	-
759	503678,70	1375407,78	аналитический метод; 0,10	-
760	503671,70	1375403,48	аналитический метод; 0,10	-
761	503672,81	1375401,86	аналитический метод; 0,10	-
762	503669,45	1375399,63	аналитический метод; 0,10	-
763	503662,59	1375410,25	аналитический метод; 0,10	-
764	503654,24	1375404,77	аналитический метод; 0,10	-
765	503661,38	1375393,15	аналитический метод; 0,10	-
766	503657,98	1375391,05	аналитический метод; 0,10	-
767	503650,88	1375402,60	аналитический метод; 0,10	-
768	503648,98	1375401,36	аналитический метод; 0,10	-
769	503649,37	1375400,73	аналитический метод; 0,10	-
770	503640,99	1375395,32	аналитический метод; 0,10	-
771	503646,93	1375386,08	аналитический метод; 0,10	-
772	503643,57	1375383,92	аналитический метод; 0,10	-
773	503637,63	1375393,14	аналитический метод; 0,10	-
774	503628,18	1375386,98	аналитический метод; 0,10	-
775	503636,10	1375374,37	аналитический метод; 0,10	-
776	503628,75	1375367,63	аналитический метод; 0,10	-
777	503626,05	1375370,57	аналитический метод; 0,10	-
778	503630,94	1375375,07	аналитический метод; 0,10	-
779	503624,84	1375384,78	аналитический метод; 0,10	-
780	503616,47	1375379,20	аналитический метод; 0,10	-
781	503624,66	1375365,98	аналитический метод; 0,10	-
782	503614,98	1375360,52	аналитический метод; 0,10	-

1	2	3	4	5
783	503613,02	1375364,00	аналитический метод; 0,10	-
784	503619,04	1375367,39	аналитический метод; 0,10	-
785	503613,13	1375377,00	аналитический метод; 0,10	-
786	503594,92	1375365,01	аналитический метод; 0,10	-
787	503601,15	1375354,31	аналитический метод; 0,10	-
788	503597,69	1375352,29	аналитический метод; 0,10	-
789	503591,51	1375362,93	аналитический метод; 0,10	-
790	503587,07	1375360,41	аналитический метод; 0,10	-
791	503592,66	1375351,48	аналитический метод; 0,10	-
792	503583,12	1375342,65	аналитический метод; 0,10	-
793	503580,40	1375345,59	аналитический метод; 0,10	-
794	503587,51	1375352,18	аналитический метод; 0,10	-
795	503583,69	1375358,26	аналитический метод; 0,10	-
796	503575,94	1375352,76	аналитический метод; 0,10	-
797	503576,61	1375351,76	аналитический метод; 0,10	-
798	503565,71	1375345,05	аналитический метод; 0,10	-
799	503565,71	1375345,04	аналитический метод; 0,10	-
800	503558,69	1375340,39	аналитический метод; 0,10	-
801	503575,31	1375314,02	аналитический метод; 0,10	-
802	503583,50	1375318,49	аналитический метод; 0,10	-
803	503585,42	1375314,99	аналитический метод; 0,10	-
804	503577,52	1375310,67	аналитический метод; 0,10	-
805	503585,05	1375299,68	аналитический метод; 0,10	-
806	503589,30	1375292,34	аналитический метод; 0,10	-
807	503588,18	1375291,57	аналитический метод; 0,10	-
808	503588,72	1375290,79	аналитический метод; 0,10	-
809	503597,70	1375297,90	аналитический метод; 0,10	-
810	503600,18	1375294,76	аналитический метод; 0,10	-
811	503591,00	1375287,49	аналитический метод; 0,10	-
812	503593,38	1375283,98	аналитический метод; 0,10	-
813	503605,83	1375291,79	аналитический метод; 0,10	-
814	503607,95	1375288,41	аналитический метод; 0,10	-
815	503595,64	1375280,68	аналитический метод; 0,10	-
816	503605,08	1375266,99	аналитический метод; 0,10	-
817	503609,82	1375270,75	аналитический метод; 0,10	-
818	503612,32	1375267,63	аналитический метод; 0,10	-
819	503607,35	1375263,69	аналитический метод; 0,10	-
820	503614,25	1375253,64	аналитический метод; 0,10	-
821	503617,90	1375256,44	аналитический метод; 0,10	-
822	503620,34	1375253,26	аналитический метод; 0,10	-
823	503616,53	1375250,35	аналитический метод; 0,10	-
824	503623,24	1375240,69	аналитический метод; 0,10	-

1	2	3	4	5
825	503630,84	1375246,23	аналитический метод; 0,10	-
826	503630,22	1375247,16	аналитический метод; 0,10	-
827	503633,39	1375249,47	аналитический метод; 0,10	-
828	503633,99	1375248,63	аналитический метод; 0,10	-
829	503647,36	1375259,31	аналитический метод; 0,10	-
830	503640,80	1375268,12	аналитический метод; 0,10	-
831	503644,00	1375270,52	аналитический метод; 0,10	-
832	503650,51	1375261,79	аналитический метод; 0,10	-
833	503661,91	1375270,63	аналитический метод; 0,10	-
834	503657,17	1375276,42	аналитический метод; 0,10	-
835	503660,27	1375278,96	аналитический метод; 0,10	-
836	503665,09	1375273,07	аналитический метод; 0,10	-
837	503676,04	1375281,40	аналитический метод; 0,10	-
838	503669,45	1375290,60	аналитический метод; 0,10	-
839	503672,71	1375292,92	аналитический метод; 0,10	-
840	503679,26	1375283,77	аналитический метод; 0,10	-
706	503690,17	1375291,57	аналитический метод; 0,10	-
841	503912,84	1374967,03	аналитический метод; 0,10	-
842	503906,67	1374976,07	аналитический метод; 0,10	-
843	503900,64	1374971,97	аналитический метод; 0,10	-
844	503898,40	1374975,29	аналитический метод; 0,10	-
845	503907,70	1374981,65	аналитический метод; 0,10	-
846	503916,36	1374969,15	аналитический метод; 0,10	-
847	503917,23	1374969,80	аналитический метод; 0,10	-
848	503917,43	1374969,48	аналитический метод; 0,10	-
849	503930,54	1374978,08	аналитический метод; 0,10	-
850	503930,39	1374978,33	аналитический метод; 0,10	-
851	503936,52	1374982,47	аналитический метод; 0,10	-
852	503936,66	1374982,28	аналитический метод; 0,10	-
853	503943,00	1374986,79	аналитический метод; 0,10	-
854	503938,27	1374994,55	аналитический метод; 0,10	-
855	503935,01	1374992,50	аналитический метод; 0,10	-
856	503932,87	1374995,88	аналитический метод; 0,10	-
857	503936,18	1374997,96	аналитический метод; 0,10	-
858	503927,69	1375011,72	аналитический метод; 0,10	-
859	503924,85	1375009,97	аналитический метод; 0,10	-
860	503922,75	1375013,37	аналитический метод; 0,10	-
861	503925,62	1375015,14	аналитический метод; 0,10	-
862	503922,74	1375020,04	аналитический метод; 0,10	-
863	503917,76	1375016,77	аналитический метод; 0,10	-
864	503915,56	1375020,11	аналитический метод; 0,10	-

1	2	3	4	5
865	503920,69	1375023,48	аналитический метод; 0,10	-
866	503914,61	1375033,57	аналитический метод; 0,10	-
867	503912,00	1375037,60	аналитический метод; 0,10	-
868	503906,17	1375034,20	аналитический метод; 0,10	-
869	503904,15	1375037,66	аналитический метод; 0,10	-
870	503909,88	1375040,99	аналитический метод; 0,10	-
871	503903,50	1375051,54	аналитический метод; 0,10	-
872	503897,60	1375047,83	аналитический метод; 0,10	-
873	503895,48	1375051,21	аналитический метод; 0,10	-
874	503901,45	1375054,98	аналитический метод; 0,10	-
875	503899,03	1375059,05	аналитический метод; 0,10	-
876	503894,25	1375056,03	аналитический метод; 0,10	-
877	503892,11	1375059,41	аналитический метод; 0,10	-
878	503896,85	1375062,40	аналитический метод; 0,10	-
879	503894,87	1375065,19	аналитический метод; 0,10	-
880	503883,63	1375083,67	аналитический метод; 0,10	-
881	503874,83	1375078,51	аналитический метод; 0,10	-
882	503875,20	1375077,96	аналитический метод; 0,10	-
883	503871,77	1375075,91	аналитический метод; 0,10	-
884	503871,46	1375076,46	аналитический метод; 0,10	-
885	503851,69	1375063,91	аналитический метод; 0,10	-
886	503854,94	1375058,33	аналитический метод; 0,10	-
887	503851,48	1375056,31	аналитический метод; 0,10	-
888	503848,28	1375061,81	аналитический метод; 0,10	-
889	503845,09	1375059,92	аналитический метод; 0,10	-
890	503851,96	1375049,39	аналитический метод; 0,10	-
891	503847,01	1375046,20	аналитический метод; 0,10	-
892	503844,74	1375049,46	аналитический метод; 0,10	-
893	503846,41	1375050,54	аналитический метод; 0,10	-
894	503841,66	1375057,86	аналитический метод; 0,10	-
895	503832,72	1375052,36	аналитический метод; 0,10	-
896	503836,39	1375046,20	аналитический метод; 0,10	-
897	503832,95	1375044,16	аналитический метод; 0,10	-
898	503829,80	1375049,45	аналитический метод; 0,10	-
899	503820,75	1375043,56	аналитический метод; 0,10	-
900	503831,27	1375027,15	аналитический метод; 0,10	-
901	503827,91	1375024,99	аналитический метод; 0,10	-
902	503817,37	1375041,42	аналитический метод; 0,10	-
903	503805,09	1375033,83	аналитический метод; 0,10	-
904	503804,54	1375034,58	аналитический метод; 0,10	-
905	503792,49	1375025,80	аналитический метод; 0,10	-
906	503792,64	1375025,62	аналитический метод; 0,10	-

1	2	3	4	5
907	503789,55	1375023,41	аналитический метод; 0,10	-
908	503789,43	1375023,55	аналитический метод; 0,10	-
909	503783,03	1375018,78	аналитический метод; 0,10	-
910	503795,22	1375001,77	аналитический метод; 0,10	-
911	503802,47	1375006,69	аналитический метод; 0,10	-
912	503804,71	1375003,39	аналитический метод; 0,10	-
913	503797,62	1374998,57	аналитический метод; 0,10	-
914	503808,42	1374984,75	аналитический метод; 0,10	-
915	503812,17	1374987,63	аналитический метод; 0,10	-
916	503814,59	1374984,45	аналитический метод; 0,10	-
917	503810,85	1374981,58	аналитический метод; 0,10	-
918	503814,22	1374977,12	аналитический метод; 0,10	-
919	503816,85	1374979,00	аналитический метод; 0,10	-
920	503819,19	1374975,76	аналитический метод; 0,10	-
921	503816,62	1374973,92	аналитический метод; 0,10	-
922	503826,81	1374960,20	аналитический метод; 0,10	-
923	503836,76	1374967,11	аналитический метод; 0,10	-
924	503839,04	1374963,83	аналитический метод; 0,10	-
925	503829,21	1374957,00	аналитический метод; 0,10	-
926	503835,26	1374948,99	аналитический метод; 0,10	-
927	503845,50	1374956,42	аналитический метод; 0,10	-
928	503847,84	1374953,18	аналитический метод; 0,10	-
929	503837,66	1374945,79	аналитический метод; 0,10	-
930	503843,42	1374938,02	аналитический метод; 0,10	-
931	503849,10	1374942,14	аналитический метод; 0,10	-
932	503851,44	1374938,90	аналитический метод; 0,10	-
933	503845,82	1374934,82	аналитический метод; 0,10	-
934	503852,26	1374926,33	аналитический метод; 0,10	-
935	503858,30	1374930,59	аналитический метод; 0,10	-
936	503857,90	1374931,22	аналитический метод; 0,10	-
937	503861,26	1374933,62	аналитический метод; 0,10	-
938	503861,64	1374932,98	аналитический метод; 0,10	-
939	503881,86	1374946,83	аналитический метод; 0,10	-
940	503879,75	1374949,90	аналитический метод; 0,10	-
941	503883,05	1374952,16	аналитический метод; 0,10	-
942	503885,20	1374949,04	аналитический метод; 0,10	-
943	503892,37	1374953,63	аналитический метод; 0,10	-
944	503886,00	1374963,13	аналитический метод; 0,10	-
945	503885,07	1374962,46	аналитический метод; 0,10	-
946	503882,69	1374965,76	аналитический метод; 0,10	-
947	503887,02	1374968,82	аналитический метод; 0,10	-
948	503895,73	1374955,80	аналитический метод; 0,10	-

1	2	3	4	5
841	503912,84	1374967,03	аналитический метод; 0,10	-
949	503823,54	1375083,28	аналитический метод; 0,10	-
950	503819,22	1375089,81	аналитический метод; 0,10	-
951	503822,56	1375092,01	аналитический метод; 0,10	-
952	503826,91	1375085,44	аналитический метод; 0,10	-
953	503836,66	1375091,52	аналитический метод; 0,10	-
954	503831,87	1375099,62	аналитический метод; 0,10	-
955	503835,31	1375101,66	аналитический метод; 0,10	-
956	503840,05	1375093,64	аналитический метод; 0,10	-
957	503858,45	1375105,08	аналитический метод; 0,10	-
958	503858,26	1375105,45	аналитический метод; 0,10	-
959	503861,63	1375107,61	аналитический метод; 0,10	-
960	503861,83	1375107,28	аналитический метод; 0,10	-
961	503867,13	1375110,79	аналитический метод; 0,10	-
962	503862,75	1375118,05	аналитический метод; 0,10	-
963	503853,19	1375111,66	аналитический метод; 0,10	-
964	503850,97	1375114,98	аналитический метод; 0,10	-
965	503860,65	1375121,46	аналитический метод; 0,10	-
966	503854,66	1375130,92	аналитический метод; 0,10	-
967	503846,38	1375125,12	аналитический метод; 0,10	-
968	503844,08	1375128,40	аналитический метод; 0,10	-
969	503852,56	1375134,33	аналитический метод; 0,10	-
970	503846,88	1375143,89	аналитический метод; 0,10	-
971	503843,66	1375141,95	аналитический метод; 0,10	-
972	503841,60	1375145,37	аналитический метод; 0,10	-
973	503844,80	1375147,30	аналитический метод; 0,10	-
974	503838,97	1375156,94	аналитический метод; 0,10	-
975	503835,32	1375154,85	аналитический метод; 0,10	-
976	503833,34	1375158,33	аналитический метод; 0,10	-
977	503836,90	1375160,37	аналитический метод; 0,10	-
978	503829,15	1375172,93	аналитический метод; 0,10	-
979	503827,06	1375171,30	аналитический метод; 0,10	-
980	503824,60	1375174,44	аналитический метод; 0,10	-
981	503826,80	1375176,17	аналитический метод; 0,10	-
982	503821,93	1375182,85	аналитический метод; 0,10	-
983	503816,82	1375179,17	аналитический метод; 0,10	-
984	503817,27	1375178,63	аналитический метод; 0,10	-
985	503813,97	1375176,05	аналитический метод; 0,10	-
986	503813,51	1375176,66	аналитический метод; 0,10	-
987	503802,27	1375168,75	аналитический метод; 0,10	-
988	503810,01	1375158,67	аналитический метод; 0,10	-

1	2	3	4	5
989	503806,83	1375156,23	аналитический метод; 0,10	-
990	503799,03	1375166,40	аналитический метод; 0,10	-
991	503789,50	1375159,28	аналитический метод; 0,10	-
992	503797,67	1375145,38	аналитический метод; 0,10	-
993	503794,23	1375143,36	аналитический метод; 0,10	-
994	503786,24	1375156,94	аналитический метод; 0,10	-
995	503777,50	1375150,90	аналитический метод; 0,10	-
996	503782,07	1375144,45	аналитический метод; 0,10	-
997	503778,81	1375142,13	аналитический метод; 0,10	-
998	503774,23	1375148,59	аналитический метод; 0,10	-
999	503770,40	1375145,82	аналитический метод; 0,10	-
1000	503778,92	1375133,94	аналитический метод; 0,10	-
1001	503775,66	1375131,60	аналитический метод; 0,10	-
1002	503767,14	1375143,49	аналитический метод; 0,10	-
1003	503758,17	1375137,11	аналитический метод; 0,10	-
1004	503764,56	1375127,97	аналитический метод; 0,10	-
1005	503758,61	1375123,61	аналитический метод; 0,10	-
1006	503756,23	1375126,83	аналитический метод; 0,10	-
1007	503759,01	1375128,88	аналитический метод; 0,10	-
1008	503754,90	1375134,81	аналитический метод; 0,10	-
1009	503745,03	1375127,88	аналитический метод; 0,10	-
1010	503754,44	1375112,70	аналитический метод; 0,10	-
1011	503727,81	1375094,89	аналитический метод; 0,10	-
1012	503734,70	1375085,16	аналитический метод; 0,10	-
1013	503741,45	1375089,90	аналитический метод; 0,10	-
1014	503743,75	1375086,62	аналитический метод; 0,10	-
1015	503736,99	1375081,88	аналитический метод; 0,10	-
1016	503743,69	1375072,10	аналитический метод; 0,10	-
1017	503750,04	1375076,85	аналитический метод; 0,10	-
1018	503752,44	1375073,65	аналитический метод; 0,10	-
1019	503745,99	1375068,82	аналитический метод; 0,10	-
1020	503752,80	1375059,37	аналитический метод; 0,10	-
1021	503759,66	1375064,18	аналитический метод; 0,10	-
1022	503761,96	1375060,90	аналитический метод; 0,10	-
1023	503755,15	1375056,14	аналитический метод; 0,10	-
1024	503763,76	1375044,44	аналитический метод; 0,10	-
1025	503771,67	1375049,65	аналитический метод; 0,10	-
1026	503798,64	1375067,30	аналитический метод; 0,10	-
1027	503794,98	1375073,41	аналитический метод; 0,10	-
1028	503798,40	1375075,47	аналитический метод; 0,10	-
1029	503802,01	1375069,46	аналитический метод; 0,10	-
1030	503811,45	1375075,40	аналитический метод; 0,10	-

1	2	3	4	5
1031	503806,66	1375082,57	аналитический метод; 0,10	-
1032	503809,98	1375084,79	аналитический метод; 0,10	-
1033	503814,82	1375077,56	аналитический метод; 0,10	-
949	503823,54	1375083,28	аналитический метод; 0,10	-
1034	503797,59	1375205,05	аналитический метод; 0,10	-
1035	503808,15	1375211,98	аналитический метод; 0,10	-
1036	503786,98	1375246,75	аналитический метод; 0,10	-
1037	503773,22	1375271,09	аналитический метод; 0,10	-
1038	503749,27	1375309,64	аналитический метод; 0,10	-
1039	503734,79	1375299,45	аналитический метод; 0,10	-
1040	503713,44	1375284,20	аналитический метод; 0,10	-
1041	503632,72	1375221,17	аналитический метод; 0,10	-
1042	503692,57	1375137,19	аналитический метод; 0,10	-
1034	503797,59	1375205,05	аналитический метод; 0,10	-
1043	503759,27	1375185,73	аналитический метод; 0,10	-
1044	503769,22	1375192,11	аналитический метод; 0,10	-
1045	503767,35	1375195,18	аналитический метод; 0,10	-
1046	503770,77	1375197,26	аналитический метод; 0,10	-
1047	503772,60	1375194,24	аналитический метод; 0,10	-
1048	503794,19	1375207,65	аналитический метод; 0,10	-
1049	503794,08	1375207,87	аналитический метод; 0,10	-
1050	503799,18	1375211,09	аналитический метод; 0,10	-
1051	503799,24	1375210,96	аналитический метод; 0,10	-
1052	503802,67	1375213,20	аналитический метод; 0,10	-
1053	503794,87	1375225,88	аналитический метод; 0,10	-
1054	503785,44	1375220,30	аналитический метод; 0,10	-
1055	503783,40	1375223,74	аналитический метод; 0,10	-
1056	503792,79	1375229,30	аналитический метод; 0,10	-
1057	503783,50	1375244,77	аналитический метод; 0,10	-
1058	503778,39	1375253,92	аналитический метод; 0,10	-
1059	503764,04	1375244,23	аналитический метод; 0,10	-
1060	503761,80	1375247,55	аналитический метод; 0,10	-
1061	503776,42	1375257,41	аналитический метод; 0,10	-
1062	503770,78	1375267,29	аналитический метод; 0,10	-
1063	503766,74	1375264,82	аналитический метод; 0,10	-
1064	503764,64	1375268,22	аналитический метод; 0,10	-
1065	503768,73	1375270,73	аналитический метод; 0,10	-
1066	503748,13	1375303,88	аналитический метод; 0,10	-
1067	503738,69	1375297,29	аналитический метод; 0,10	-
1068	503744,77	1375288,14	аналитический метод; 0,10	-

1	2	3	4	5
1069	503741,43	1375285,92	аналитический метод; 0,10	-
1070	503735,41	1375294,99	аналитический метод; 0,10	-
1071	503726,99	1375289,05	аналитический метод; 0,10	-
1072	503731,70	1375282,57	аналитический метод; 0,10	-
1073	503728,46	1375280,23	аналитический метод; 0,10	-
1074	503723,77	1375286,68	аналитический метод; 0,10	-
1075	503716,53	1375281,11	аналитический метод; 0,10	-
1076	503724,61	1375270,26	аналитический метод; 0,10	-
1077	503721,41	1375267,88	аналитический метод; 0,10	-
1078	503713,15	1375278,96	аналитический метод; 0,10	-
1079	503705,00	1375272,80	аналитический метод; 0,10	-
1080	503713,36	1375263,96	аналитический метод; 0,10	-
1081	503710,46	1375261,22	аналитический метод; 0,10	-
1082	503701,81	1375270,35	аналитический метод; 0,10	-
1083	503689,33	1375260,53	аналитический метод; 0,10	-
1084	503697,87	1375251,34	аналитический метод; 0,10	-
1085	503694,95	1375248,62	аналитический метод; 0,10	-
1086	503686,20	1375258,03	аналитический метод; 0,10	-
1087	503669,29	1375244,30	аналитический метод; 0,10	-
1088	503673,47	1375237,85	аналитический метод; 0,10	-
1089	503670,11	1375235,67	аналитический метод; 0,10	-
1090	503666,14	1375241,79	аналитический метод; 0,10	-
1091	503663,02	1375239,33	аналитический метод; 0,10	-
1092	503670,70	1375229,27	аналитический метод; 0,10	-
1093	503667,52	1375226,85	аналитический метод; 0,10	-
1094	503659,85	1375236,88	аналитический метод; 0,10	-
1095	503638,22	1375220,37	аналитический метод; 0,10	-
1096	503654,73	1375197,52	аналитический метод; 0,10	-
1097	503664,25	1375203,90	аналитический метод; 0,10	-
1098	503666,47	1375200,58	аналитический метод; 0,10	-
1099	503657,07	1375194,27	аналитический метод; 0,10	-
1100	503658,89	1375191,74	аналитический метод; 0,10	-
1101	503668,99	1375199,16	аналитический метод; 0,10	-
1102	503672,23	1375192,94	аналитический метод; 0,10	-
1103	503668,67	1375191,10	аналитический метод; 0,10	-
1104	503667,59	1375193,17	аналитический метод; 0,10	-
1105	503661,20	1375188,48	аналитический метод; 0,10	-
1106	503672,60	1375172,27	аналитический метод; 0,10	-
1107	503673,14	1375172,70	аналитический метод; 0,10	-
1108	503675,53	1375169,52	аналитический метод; 0,10	-
1109	503674,96	1375169,05	аналитический метод; 0,10	-
1110	503675,48	1375168,33	аналитический метод; 0,10	-

1	2	3	4	5
1111	503677,80	1375170,13	аналитический метод; 0,10	-
1112	503680,26	1375166,97	аналитический метод; 0,10	-
1113	503677,84	1375165,10	аналитический метод; 0,10	-
1114	503684,73	1375155,19	аналитический метод; 0,10	-
1115	503693,02	1375161,26	аналитический метод; 0,10	-
1116	503695,38	1375158,04	аналитический метод; 0,10	-
1117	503687,03	1375151,92	аналитический метод; 0,10	-
1118	503693,59	1375142,71	аналитический метод; 0,10	-
1119	503700,10	1375147,04	аналитический метод; 0,10	-
1120	503717,31	1375158,56	аналитический метод; 0,10	-
1121	503712,54	1375166,49	аналитический метод; 0,10	-
1122	503715,96	1375168,55	аналитический метод; 0,10	-
1123	503720,66	1375160,75	аналитический метод; 0,10	-
1124	503730,49	1375167,03	аналитический метод; 0,10	-
1125	503724,88	1375175,92	аналитический метод; 0,10	-
1126	503725,24	1375176,20	аналитический метод; 0,10	-
1127	503715,89	1375190,84	аналитический метод; 0,10	-
1128	503719,27	1375193,00	аналитический метод; 0,10	-
1129	503734,27	1375169,53	аналитический метод; 0,10	-
1130	503743,89	1375175,74	аналитический метод; 0,10	-
1131	503743,54	1375176,32	аналитический метод; 0,10	-
1132	503746,78	1375178,61	аналитический метод; 0,10	-
1133	503747,26	1375177,91	аналитический метод; 0,10	-
1134	503755,91	1375183,56	аналитический метод; 0,10	-
1135	503749,58	1375193,92	аналитический метод; 0,10	-
1136	503753,00	1375196,00	аналитический метод; 0,10	-
1043	503759,27	1375185,73	аналитический метод; 0,10	-

Сведения о частях границ охранной зоны

Обозначение части границ		Описание прохождения части границ
от точки	до точки	
1	2	3
1	2	-
2	3	-
3	4	-
4	5	-
5	6	-
6	7	-
7	8	-
8	9	-
9	10	-

1	2	3
10	11	-
11	12	-
12	13	-
13	14	-
14	15	-
15	16	-
16	17	-
17	18	-
18	19	-
19	20	-
20	21	-
21	22	-
22	23	-
23	24	-
24	25	-
25	26	-
26	27	-
27	28	-
28	29	-
29	30	-
30	31	-
31	32	-
32	33	-
33	34	-
34	35	-
35	36	-
36	37	-
37	38	-
38	39	-
39	40	-
40	41	-
41	42	-
42	43	-
43	44	-
44	45	-
45	46	-
46	47	-
47	48	-
48	49	-
49	50	-
50	51	-
51	52	-

1	2	3
52	53	-
53	54	-
54	55	-
55	56	-
56	57	-
57	58	-
58	59	-
59	60	-
60	61	-
61	62	-
62	63	-
63	64	-
64	65	-
65	66	-
66	67	-
67	68	-
68	69	-
69	70	-
70	71	-
71	72	-
72	73	-
73	74	-
74	75	-
75	76	-
76	77	-
77	78	-
78	79	-
79	80	-
80	81	-
81	82	-
82	83	-
83	84	-
84	85	-
85	86	-
86	87	-
87	88	-
88	89	-
89	90	-
90	91	-
91	92	-
92	93	-
93	94	-

1	2	3
94	95	-
95	96	-
96	97	-
97	98	-
98	99	-
99	100	-
100	101	-
101	102	-
102	103	-
103	104	-
104	105	-
105	106	-
106	107	-
107	108	-
108	109	-
109	110	-
110	111	-
111	112	-
112	113	-
113	114	-
114	115	-
115	116	-
116	117	-
117	118	-
118	119	-
119	120	-
120	121	-
121	122	-
122	123	-
123	124	-
124	125	-
125	126	-
126	127	-
127	128	-
128	129	-
129	130	-
130	131	-
131	132	-
132	133	-
133	134	-
134	135	-
135	136	-

1	2	3
136	137	-
137	138	-
138	139	-
139	140	-
140	141	-
141	142	-
142	143	-
143	144	-
144	145	-
145	146	-
146	147	-
147	148	-
148	149	-
149	150	-
150	151	-
151	152	-
152	153	-
153	154	-
154	155	-
155	156	-
156	157	-
157	158	-
158	159	-
159	160	-
160	161	-
161	162	-
162	163	-
163	164	-
164	165	-
165	166	-
166	167	-
167	168	-
168	169	-
169	170	-
170	171	-
171	172	-
172	173	-
173	174	-
174	175	-
175	176	-
176	177	-
177	178	-

1	2	3
178	179	-
179	180	-
180	181	-
181	182	-
182	183	-
183	184	-
184	185	-
185	186	-
186	187	-
187	188	-
188	189	-
189	190	-
190	191	-
191	192	-
192	193	-
193	194	-
194	195	-
195	196	-
196	197	-
197	198	-
198	199	-
199	200	-
200	201	-
201	202	-
202	203	-
203	204	-
204	205	-
205	206	-
206	207	-
207	208	-
208	209	-
209	210	-
210	211	-
211	212	-
212	213	-
213	214	-
214	215	-
215	216	-
216	217	-
217	218	-
218	219	-
219	220	-

1	2	3
220	221	-
221	222	-
222	223	-
223	224	-
224	225	-
225	226	-
226	227	-
227	228	-
228	229	-
229	230	-
230	231	-
231	232	-
232	233	-
233	234	-
234	235	-
235	236	-
236	237	-
237	238	-
238	239	-
239	240	-
240	241	-
241	242	-
242	243	-
243	244	-
244	245	-
245	246	-
246	247	-
247	248	-
248	249	-
249	250	-
250	251	-
251	252	-
252	253	-
253	254	-
254	255	-
255	256	-
256	257	-
257	258	-
258	259	-
259	260	-
260	261	-
261	262	-

1	2	3
262	263	-
263	264	-
264	265	-
265	266	-
266	267	-
267	268	-
268	269	-
269	270	-
270	271	-
271	272	-
272	273	-
273	274	-
274	275	-
275	276	-
276	277	-
277	278	-
278	279	-
279	280	-
280	281	-
281	282	-
282	283	-
283	284	-
284	285	-
285	286	-
286	287	-
287	288	-
288	289	-
289	290	-
290	291	-
291	292	-
292	293	-
293	294	-
294	295	-
295	296	-
296	297	-
297	298	-
298	299	-
299	300	-
300	301	-
301	302	-
302	303	-
303	304	-

1	2	3
304	305	-
305	306	-
306	307	-
307	308	-
308	309	-
309	310	-
310	311	-
311	312	-
312	313	-
313	314	-
314	315	-
315	316	-
316	317	-
317	318	-
318	319	-
319	320	-
320	321	-
321	322	-
322	323	-
323	324	-
324	325	-
325	326	-
326	327	-
327	328	-
328	329	-
329	330	-
330	331	-
331	332	-
332	333	-
333	334	-
334	335	-
335	336	-
336	337	-
337	338	-
338	339	-
339	340	-
340	341	-
341	342	-
342	343	-
343	344	-
344	345	-
345	346	-

1	2	3
346	347	-
347	348	-
348	349	-
349	350	-
350	351	-
351	352	-
352	353	-
353	354	-
354	355	-
355	356	-
356	357	-
357	358	-
358	359	-
359	360	-
360	361	-
361	362	-
362	363	-
363	364	-
364	365	-
365	366	-
366	367	-
367	368	-
368	369	-
369	370	-
370	371	-
371	372	-
372	373	-
373	374	-
374	375	-
375	376	-
376	377	-
377	378	-
378	379	-
379	380	-
380	381	-
381	382	-
382	383	-
383	384	-
384	385	-
385	386	-
386	387	-
387	388	-

1	2	3
388	389	-
389	390	-
390	391	-
391	392	-
392	393	-
393	394	-
394	395	-
395	396	-
396	397	-
397	398	-
398	399	-
399	400	-
400	401	-
401	402	-
402	403	-
403	404	-
404	405	-
405	406	-
406	407	-
407	408	-
408	409	-
409	410	-
410	411	-
411	412	-
412	413	-
413	414	-
414	415	-
415	416	-
416	417	-
417	418	-
418	419	-
419	420	-
420	421	-
421	422	-
422	423	-
423	424	-
424	425	-
425	426	-
426	427	-
427	428	-
428	429	-
429	430	-

1	2	3
430	431	-
431	432	-
432	433	-
433	434	-
434	435	-
435	436	-
436	437	-
437	438	-
438	439	-
439	440	-
440	441	-
441	442	-
442	443	-
443	444	-
444	445	-
445	446	-
446	447	-
447	448	-
448	449	-
449	450	-
450	451	-
451	452	-
452	453	-
453	454	-
454	455	-
455	456	-
456	457	-
457	458	-
458	459	-
459	460	-
460	461	-
461	462	-
462	463	-
463	464	-
464	465	-
465	466	-
466	467	-
467	468	-
468	469	-
469	470	-
470	471	-
471	472	-

1	2	3
472	473	-
473	474	-
474	475	-
475	476	-
476	477	-
477	478	-
478	479	-
479	480	-
480	481	-
481	482	-
482	483	-
483	484	-
484	485	-
485	486	-
486	487	-
487	488	-
488	489	-
489	490	-
490	491	-
491	492	-
492	493	-
493	494	-
494	495	-
495	496	-
496	497	-
497	498	-
498	499	-
499	500	-
500	501	-
501	502	-
502	503	-
503	504	-
504	505	-
505	506	-
506	507	-
507	508	-
508	509	-
509	510	-
510	511	-
511	512	-
512	1	-

1	2	3
513	514	-
514	515	-
515	516	-
516	517	-
517	518	-
518	519	-
519	520	-
520	521	-
521	522	-
522	523	-
523	524	-
524	525	-
525	526	-
526	527	-
527	528	-
528	529	-
529	530	-
530	531	-
531	532	-
532	533	-
533	534	-
534	535	-
535	536	-
536	537	-
537	538	-
538	539	-
539	540	-
540	541	-
541	542	-
542	543	-
543	544	-
544	545	-
545	546	-
546	547	-
547	548	-
548	549	-
549	550	-
550	551	-
551	552	-
552	553	-
553	554	-
554	555	-

1	2	3
555	556	-
556	557	-
557	558	-
558	559	-
559	560	-
560	561	-
561	562	-
562	563	-
563	564	-
564	565	-
565	566	-
566	567	-
567	568	-
568	569	-
569	570	-
570	571	-
571	572	-
572	573	-
573	574	-
574	575	-
575	576	-
576	577	-
577	578	-
578	579	-
579	580	-
580	581	-
581	582	-
582	583	-
583	584	-
584	585	-
585	586	-
586	587	-
587	588	-
588	589	-
589	590	-
590	591	-
591	592	-
592	593	-
593	594	-
594	595	-
595	596	-
596	597	-

1	2	3
597	598	-
598	599	-
599	600	-
600	601	-
601	602	-
602	603	-
603	604	-
604	605	-
605	606	-
606	607	-
607	608	-
608	609	-
609	610	-
610	611	-
611	612	-
612	613	-
613	614	-
614	615	-
615	616	-
616	617	-
617	618	-
618	619	-
619	620	-
620	621	-
621	622	-
622	623	-
623	624	-
624	625	-
625	626	-
626	627	-
627	628	-
628	629	-
629	630	-
630	631	-
631	632	-
632	633	-
633	634	-
634	635	-
635	513	-
636	637	-
637	638	-

1	2	3
638	639	-
639	640	-
640	641	-
641	642	-
642	643	-
643	644	-
644	645	-
645	646	-
646	647	-
647	648	-
648	649	-
649	650	-
650	651	-
651	652	-
652	653	-
653	654	-
654	655	-
655	656	-
656	657	-
657	658	-
658	659	-
659	660	-
660	661	-
661	662	-
662	663	-
663	664	-
664	665	-
665	666	-
666	667	-
667	668	-
668	669	-
669	670	-
670	671	-
671	672	-
672	673	-
673	674	-
674	675	-
675	676	-
676	677	-
677	678	-
678	679	-
679	680	-

1	2	3
680	681	-
681	682	-
682	683	-
683	684	-
684	685	-
685	686	-
686	687	-
687	688	-
688	689	-
689	690	-
690	691	-
691	692	-
692	693	-
693	694	-
694	695	-
695	696	-
696	697	-
697	698	-
698	699	-
699	700	-
700	701	-
701	702	-
702	703	-
703	704	-
704	705	-
705	636	-
706	707	-
707	708	-
708	709	-
709	710	-
710	711	-
711	712	-
712	713	-
713	714	-
714	715	-
715	716	-
716	717	-
717	718	-
718	719	-
719	720	-
720	721	-

1	2	3
721	722	-
722	723	-
723	724	-
724	725	-
725	726	-
726	727	-
727	728	-
728	729	-
729	730	-
730	731	-
731	732	-
732	733	-
733	734	-
734	735	-
735	736	-
736	737	-
737	738	-
738	739	-
739	740	-
740	741	-
741	742	-
742	743	-
743	744	-
744	745	-
745	746	-
746	747	-
747	748	-
748	749	-
749	750	-
750	751	-
751	752	-
752	753	-
753	754	-
754	755	-
755	756	-
756	757	-
757	758	-
758	759	-
759	760	-
760	761	-
761	762	-
762	763	-

1	2	3
763	764	-
764	765	-
765	766	-
766	767	-
767	768	-
768	769	-
769	770	-
770	771	-
771	772	-
772	773	-
773	774	-
774	775	-
775	776	-
776	777	-
777	778	-
778	779	-
779	780	-
780	781	-
781	782	-
782	783	-
783	784	-
784	785	-
785	786	-
786	787	-
787	788	-
788	789	-
789	790	-
790	791	-
791	792	-
792	793	-
793	794	-
794	795	-
795	796	-
796	797	-
797	798	-
798	799	-
799	800	-
800	801	-
801	802	-
802	803	-
803	804	-
804	805	-

1	2	3
805	806	-
806	807	-
807	808	-
808	809	-
809	810	-
810	811	-
811	812	-
812	813	-
813	814	-
814	815	-
815	816	-
816	817	-
817	818	-
818	819	-
819	820	-
820	821	-
821	822	-
822	823	-
823	824	-
824	825	-
825	826	-
826	827	-
827	828	-
828	829	-
829	830	-
830	831	-
831	832	-
832	833	-
833	834	-
834	835	-
835	836	-
836	837	-
837	838	-
838	839	-
839	840	-
840	706	-
841	842	-
842	843	-
843	844	-
844	845	-
845	846	-

1	2	3
846	847	-
847	848	-
848	849	-
849	850	-
850	851	-
851	852	-
852	853	-
853	854	-
854	855	-
855	856	-
856	857	-
857	858	-
858	859	-
859	860	-
860	861	-
861	862	-
862	863	-
863	864	-
864	865	-
865	866	-
866	867	-
867	868	-
868	869	-
869	870	-
870	871	-
871	872	-
872	873	-
873	874	-
874	875	-
875	876	-
876	877	-
877	878	-
878	879	-
879	880	-
880	881	-
881	882	-
882	883	-
883	884	-
884	885	-
885	886	-
886	887	-
887	888	-

1	2	3
888	889	-
889	890	-
890	891	-
891	892	-
892	893	-
893	894	-
894	895	-
895	896	-
896	897	-
897	898	-
898	899	-
899	900	-
900	901	-
901	902	-
902	903	-
903	904	-
904	905	-
905	906	-
906	907	-
907	908	-
908	909	-
909	910	-
910	911	-
911	912	-
912	913	-
913	914	-
914	915	-
915	916	-
916	917	-
917	918	-
918	919	-
919	920	-
920	921	-
921	922	-
922	923	-
923	924	-
924	925	-
925	926	-
926	927	-
927	928	-
928	929	-
929	930	-

1	2	3
930	931	-
931	932	-
932	933	-
933	934	-
934	935	-
935	936	-
936	937	-
937	938	-
938	939	-
939	940	-
940	941	-
941	942	-
942	943	-
943	944	-
944	945	-
945	946	-
946	947	-
947	948	-
948	841	-
949	950	-
950	951	-
951	952	-
952	953	-
953	954	-
954	955	-
955	956	-
956	957	-
957	958	-
958	959	-
959	960	-
960	961	-
961	962	-
962	963	-
963	964	-
964	965	-
965	966	-
966	967	-
967	968	-
968	969	-
969	970	-
970	971	-

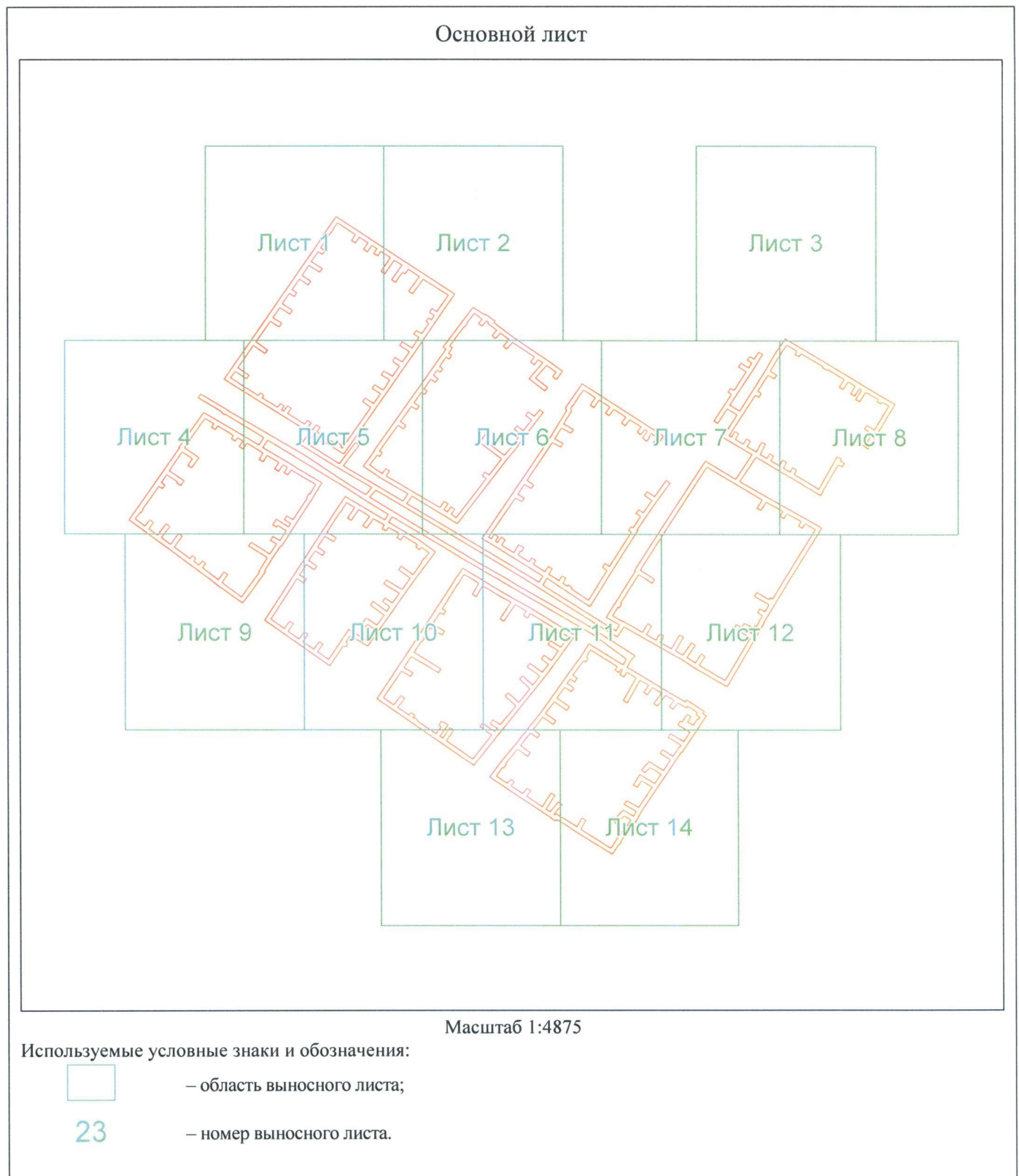
1	2	3
971	972	-
972	973	-
973	974	-
974	975	-
975	976	-
976	977	-
977	978	-
978	979	-
979	980	-
980	981	-
981	982	-
982	983	-
983	984	-
984	985	-
985	986	-
986	987	-
987	988	-
988	989	-
989	990	-
990	991	-
991	992	-
992	993	-
993	994	-
994	995	-
995	996	-
996	997	-
997	998	-
998	999	-
999	1000	-
1000	1001	-
1001	1002	-
1002	1003	-
1003	1004	-
1004	1005	-
1005	1006	-
1006	1007	-
1007	1008	-
1008	1009	-
1009	1010	-
1010	1011	-
1011	1012	-
1012	1013	-

1	2	3
1013	1014	-
1014	1015	-
1015	1016	-
1016	1017	-
1017	1018	-
1018	1019	-
1019	1020	-
1020	1021	-
1021	1022	-
1022	1023	-
1023	1024	-
1024	1025	-
1025	1026	-
1026	1027	-
1027	1028	-
1028	1029	-
1029	1030	-
1030	1031	-
1031	1032	-
1032	1033	-
1033	949	-
1034	1035	-
1035	1036	-
1036	1037	-
1037	1038	-
1038	1039	-
1039	1040	-
1040	1041	-
1041	1042	-
1042	1034	-
1043	1044	-
1044	1045	-
1045	1046	-
1046	1047	-
1047	1048	-
1048	1049	-
1049	1050	-
1050	1051	-
1051	1052	-
1052	1053	-

1	2	3
1053	1054	-
1054	1055	-
1055	1056	-
1056	1057	-
1057	1058	-
1058	1059	-
1059	1060	-
1060	1061	-
1061	1062	-
1062	1063	-
1063	1064	-
1064	1065	-
1065	1066	-
1066	1067	-
1067	1068	-
1068	1069	-
1069	1070	-
1070	1071	-
1071	1072	-
1072	1073	-
1073	1074	-
1074	1075	-
1075	1076	-
1076	1077	-
1077	1078	-
1078	1079	-
1079	1080	-
1080	1081	-
1081	1082	-
1082	1083	-
1083	1084	-
1084	1085	-
1085	1086	-
1086	1087	-
1087	1088	-
1088	1089	-
1089	1090	-
1090	1091	-
1091	1092	-
1092	1093	-
1093	1094	-
1094	1095	-

1	2	3
1095	1096	-
1096	1097	-
1097	1098	-
1098	1099	-
1099	1100	-
1100	1101	-
1101	1102	-
1102	1103	-
1103	1104	-
1104	1105	-
1105	1106	-
1106	1107	-
1107	1108	-
1108	1109	-
1109	1110	-
1110	1111	-
1111	1112	-
1112	1113	-
1113	1114	-
1114	1115	-
1115	1116	-
1116	1117	-
1117	1118	-
1118	1119	-
1119	1120	-
1120	1121	-
1121	1122	-
1122	1123	-
1123	1124	-
1124	1125	-
1125	1126	-
1126	1127	-
1127	1128	-
1128	1129	-
1129	1130	-
1130	1131	-
1131	1132	-
1132	1133	-
1133	1134	-
1134	1135	-
1135	1136	-
1136	1043	-

План границ охранной зоны



Приложение № 4
к постановлению
Правительства области
от 20.12.2018 № 831-н

Текстовое и графическое описание местоположения границ охранной зоны газораспределительной сети объекта газоснабжения Газопровод к объекту свиноферма Сорочинский р-н, с. Николаевка, кадастровый номер 56:30:0802001:39, инв. № 1221173*)

Сведения об охранной зоне

№ п/п	Характеристики охранной зоны	Описание характеристик
1	2	3
1.	Местоположение охранной зоны	Оренбургская область, Сорочинский район; охранная зона объекта газоснабжения Газопровод к объекту свиноферма Сорочинский р-н, с. Николаевка, кадастровый номер 56:30:0802001:39, инв. № 1221173, номер: 1
2.	Площадь \pm величина погрешности определения площади ($P \pm \Delta P$)	550 кв. метров \pm 8 кв. метров
3.	Иные характеристики охранной зоны	на земельные участки, входящие в охранные зоны газораспределительных сетей, в целях предупреждения их повреждения или нарушения условий их нормальной эксплуатации налагаются ограничения (обременения) в соответствии с Правилами охраны газораспределительных сетей, утвержденными постановлением Правительства Российской Федерации от 20 ноября 2000 года № 878, которыми запрещается: а) строить объекты жилищно-гражданского и производственного назначения; б) сносить и реконструировать мосты, коллекторы, автомобильные и железные дороги с расположенными на них газораспределительными сетями без предварительного выноса этих газопроводов по согласованию с эксплуатационными

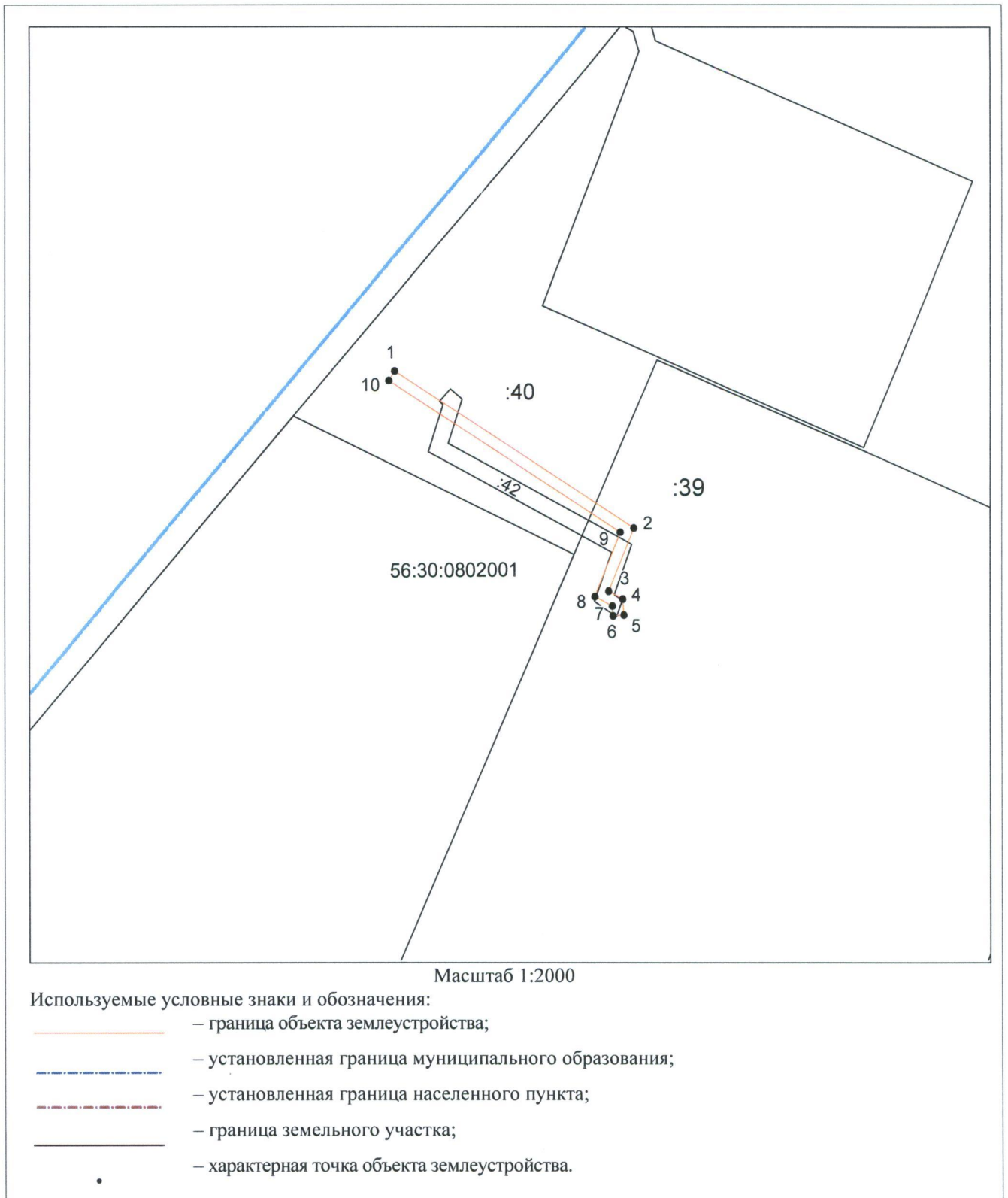
1	2	3
		<p>организациями;</p> <p>в) разрушать берегоукрепительные сооружения, водопропускные устройства, земляные и иные сооружения, предохраняющие газораспределительные сети от разрушений;</p> <p>г) перемещать, повреждать, засыпать и уничтожать опознавательные знаки, контрольно-измерительные пункты и другие устройства газораспределительных сетей;</p> <p>д) устраивать свалки и склады, разливать растворы кислот, солей, щелочей и других химически активных веществ;</p> <p>е) огораживать и перегораживать охранные зоны, препятствовать доступу персонала эксплуатационных организаций к газораспределительным сетям, проведению обслуживания и устранению повреждений газораспределительных сетей;</p> <p>ж) разводить огонь и размещать источники огня;</p> <p>з) рыть погреба, копать и обрабатывать почву сельскохозяйственными и мелиоративными орудиями и механизмами на глубину более 0,3 метра;</p> <p>и) открывать калитки и двери газорегуляторных пунктов, станций катодной и дренажной защиты, люки подземных колодцев, включать или отключать электроснабжение средств связи, освещения и систем телемеханики;</p> <p>к) набрасывать, приставлять и привязывать к опорам и надземным газопроводам, ограждениям и зданиям газораспределительных сетей посторонние предметы, лестницы, влезать на них;</p> <p>л) самовольно подключаться к газораспределительным сетям</p>

*) Наименование объекта газоснабжения указано в соответствии со сведениями, содержащимися в государственном реестре опасных производственных объектов.

Сведения о местоположении границ охранной зоны

Система координат: МСК – субъект 56				
Сведения о характерных точках границ охранной зоны				
обозначение характерных точек границы	координаты (метров)		метод определения координат и средняя квадратическая погрешность положения характерной точки (Mt) (метров)	описание закреп- ления точки
	X	Y		
1	2	3	4	5
1	509600,07	1365220,47	аналитический метод; 0,10	-
2	509544,58	1365307,92	аналитический метод; 0,10	-
3	509522,32	1365298,72	аналитический метод; 0,10	-
4	509519,58	1365303,83	аналитический метод; 0,10	-
5	509513,98	1365304,30	аналитический метод; 0,10	-
6	509513,67	1365300,31	аналитический метод; 0,10	-
7	509517,13	1365300,04	аналитический метод; 0,10	-
8	509520,46	1365293,61	аналитический метод; 0,10	-
9	509543,00	1365302,92	аналитический метод; 0,10	-
10	509596,69	1365218,33	аналитический метод; 0,10	-
1	509600,07	1365220,47	аналитический метод; 0,10	-
Сведения о частях границ охранной зоны				
Обозначение части границ		Описание прохождения части границ		
от точки	до точки			
1	2	3		
1	2	-		
2	3	-		
3	4	-		
4	5	-		
5	6	-		
6	7	-		
7	8	-		
8	9	-		
9	10	-		
10	1	-		

План границ охранной зоны



Приложение № 5
к постановлению
Правительства области
от 20.12.2018 № 831-п

Текстовое и графическое описание местоположения границ
охранной зоны газораспределительной сети объекта газоснабжения
г.п. к ж.д. № 24а-20а по ул. Железнодорожная, инв. № 1220277*)

Сведения об охранной зоне

№ п/п	Характеристики охранной зоны	Описание характеристик
1	2	3
1.	Местоположение охранной зоны	Оренбургская область, г. Сорочинск; охранная зона объекта газоснабжения г.п. к ж.д. № 24а-20а по ул. Железнодорожная, инв. № 1220277», номер: 1
2.	Площадь ± величина погрешности определения площади (Р ± ΔР)	332 кв. метра ± 6 кв. метров
3.	Иные характеристики охранной зоны	на земельные участки, входящие в охранные зоны газораспределительных сетей, в целях предупреждения их повреждения или нарушения условий их нормальной эксплуатации налагаются ограничения (обременения) в соответствии с Правилами охраны газораспределительных сетей, утвержденными постановлением Правительства Российской Федерации от 20 ноября 2000 года № 878, которыми запрещается: а) строить объекты жилищно-гражданского и производственного назначения; б) сносить и реконструировать мосты, коллекторы, автомобильные и железные дороги с расположенными на них газораспределительными сетями без предварительного выноса этих газопроводов по согласованию с эксплуатационными организациями; в) разрушать берегоукрепительные сооружения, водопропускные устройства,

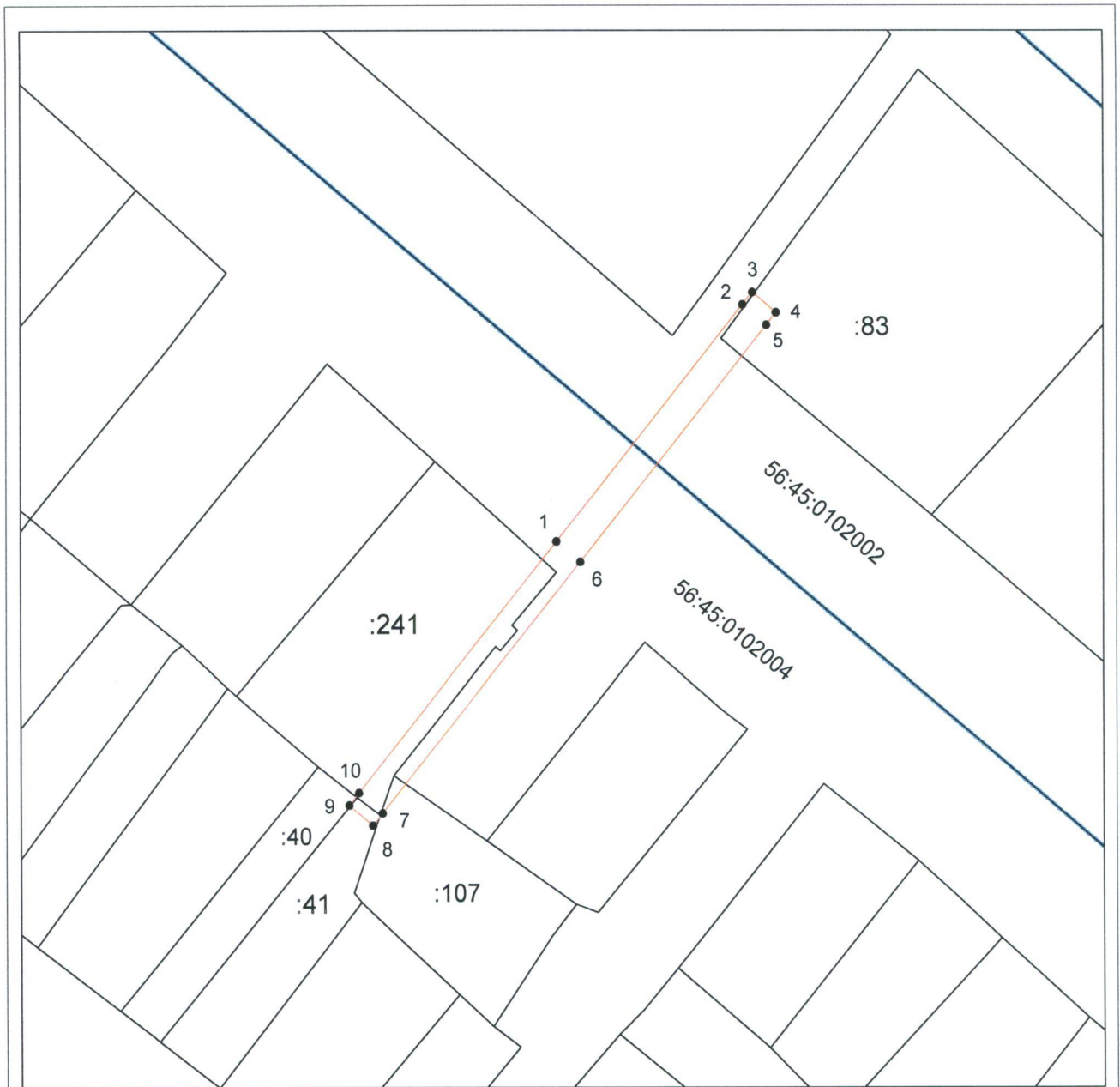
1	2	3
		<p>земляные и иные сооружения, предохраняющие газораспределительные сети от разрушений;</p> <p>г) перемещать, повреждать, засыпать и уничтожать опознавательные знаки, контрольно-измерительные пункты и другие устройства газораспределительных сетей;</p> <p>д) устраивать свалки и склады, разливать растворы кислот, солей, щелочей и других химически активных веществ;</p> <p>е) огораживать и перегораживать охранные зоны, препятствовать доступу персонала эксплуатационных организаций к газораспределительным сетям, проведению обслуживания и устранению повреждений газораспределительных сетей;</p> <p>ж) разводить огонь и размещать источники огня;</p> <p>з) рыть погреба, копать и обрабатывать почву сельскохозяйственными и мелиоративными орудиями и механизмами на глубину более 0,3 метра;</p> <p>и) открывать калитки и двери газорегуляторных пунктов, станций катодной и дренажной защиты, люки подземных колодцев, включать или отключать электроснабжение средств связи, освещения и систем телемеханики;</p> <p>к) набрасывать, приставлять и привязывать к опорам и надземным газопроводам, ограждениям и зданиям газораспределительных сетей посторонние предметы, лестницы, влезать на них;</p> <p>л) самовольно подключаться к газораспределительным сетям</p>

^{*)} Наименование объекта газоснабжения указано в соответствии со сведениями, содержащимися в государственном реестре опасных производственных объектов.

Сведения о местоположении границ охранной зоны

Система координат: МСК – субъект 56				
Сведения о характерных точках границ охранной зоны				
обозначение характерных точек границы	координаты (метров)		метод определения координат и средняя квадратическая погрешность положения характерной точки (Mt) (метров)	описание закрепле- ния точки
	X	Y		
1	2	3	4	5
1	502035,65	1376017,69	аналитический метод; 0,10	-
2	502065,35	1376041,99	аналитический метод; 0,10	-
3	502066,90	1376043,26	аналитический метод; 0,10	-
4	502064,37	1376046,35	аналитический метод; 0,10	-
5	502062,82	1376045,09	аналитический метод; 0,10	-
6	502033,12	1376020,79	аналитический метод; 0,10	-
7	502001,78	1375995,09	аналитический метод; 0,10	-
8	502000,24	1375993,82	аналитический метод; 0,10	-
9	502002,77	1375990,73	аналитический метод; 0,10	-
10	502004,32	1375992,00	аналитический метод; 0,10	-
1	502035,65	1376017,69	аналитический метод; 0,10	-
Сведения о частях границ охранной зоны				
Обозначение части границ		Описание прохождения части границ		
от точки	до точки			
1	2	3		
1	2	-		
2	3	-		
3	4	-		
4	5	-		
5	6	-		
6	7	-		
7	8	-		
8	9	-		
9	10	-		
10	1	-		

План границ охранной зоны



Масштаб 1:800

Используемые условные знаки и обозначения:

- граница объекта землеустройства;
- установленная граница муниципального образования;
- установленная граница населенного пункта;
- граница земельного участка;
- характерная точка объекта землеустройства.