

**МИНИСТЕРСТВО СТРОИТЕЛЬСТВА
ОМСКОЙ ОБЛАСТИ**

ПРИКАЗ

14.02.2014

№ 6-12

г. Омск

Об утверждении проекта планировки, проекта межевания территории линейного объекта регионального значения "Строительство автомобильной дороги "Северный обход г. Омска"

В соответствии со статьями 42, 43, 45 Градостроительного кодекса Российской Федерации, пунктом 18.9 статьи 3 Закона Омской области "О регулировании градостроительной деятельности в Омской области", постановлением Правительства Омской области от 19 августа 2009 года № 156-п "Об утверждении Схемы территориального планирования Омской области" утвердить:

- 1) основную часть проекта планировки территории линейного объекта регионального значения "Строительство автомобильной дороги "Северный обход г. Омска" (далее – объект) согласно приложению № 1 к настоящему приказу;
- 2) основную часть проекта межевания территории объекта согласно приложению № 2 к настоящему приказу.


Министр

А.В. Рашко

Чертеж красных линий. Чертеж границ зон планируемого размещения линейных объектов

Приложение № 1
к приказу Министерства строительства
Омской области
от 14.08.2014 № 6-12

(Проект планировки территории.
Графическая часть)



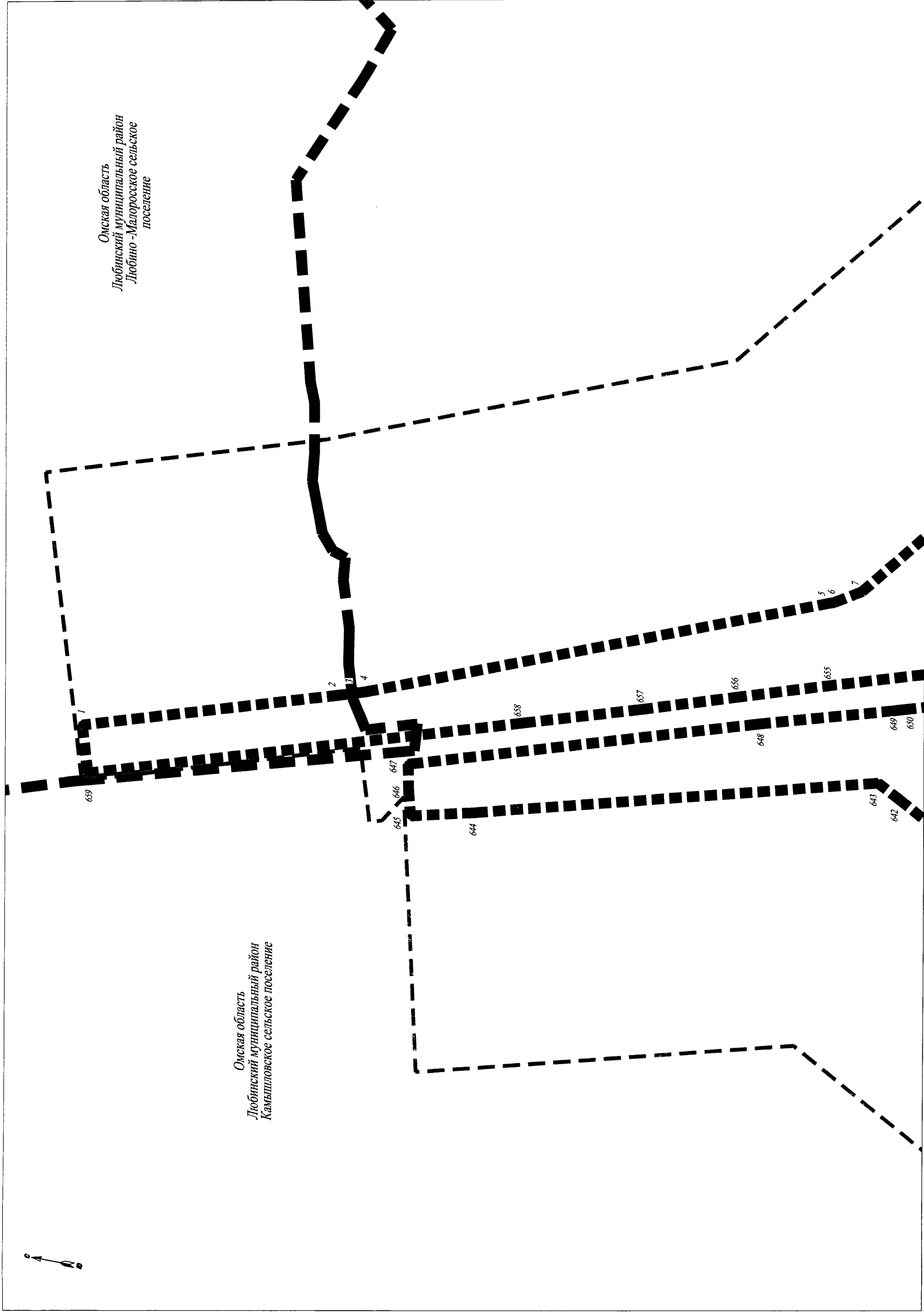
Примечание:
 1 - Существующие (ранее установленные в соответствии с законодательством Российской Федерации), отменяемые красные линии не показаны в связи с их отсутствием;
 2 - Точки изменения описания красных линий не показаны в связи с их отсутствием;
 3 - Чертеж границ зон планируемого размещения линейных объектов, подлежащих реконструкции в связи с изменением их местоположения, не разрабатывался - реконструкция линейных объектов в связи с изменением их местоположения проектом не предусмотрена.

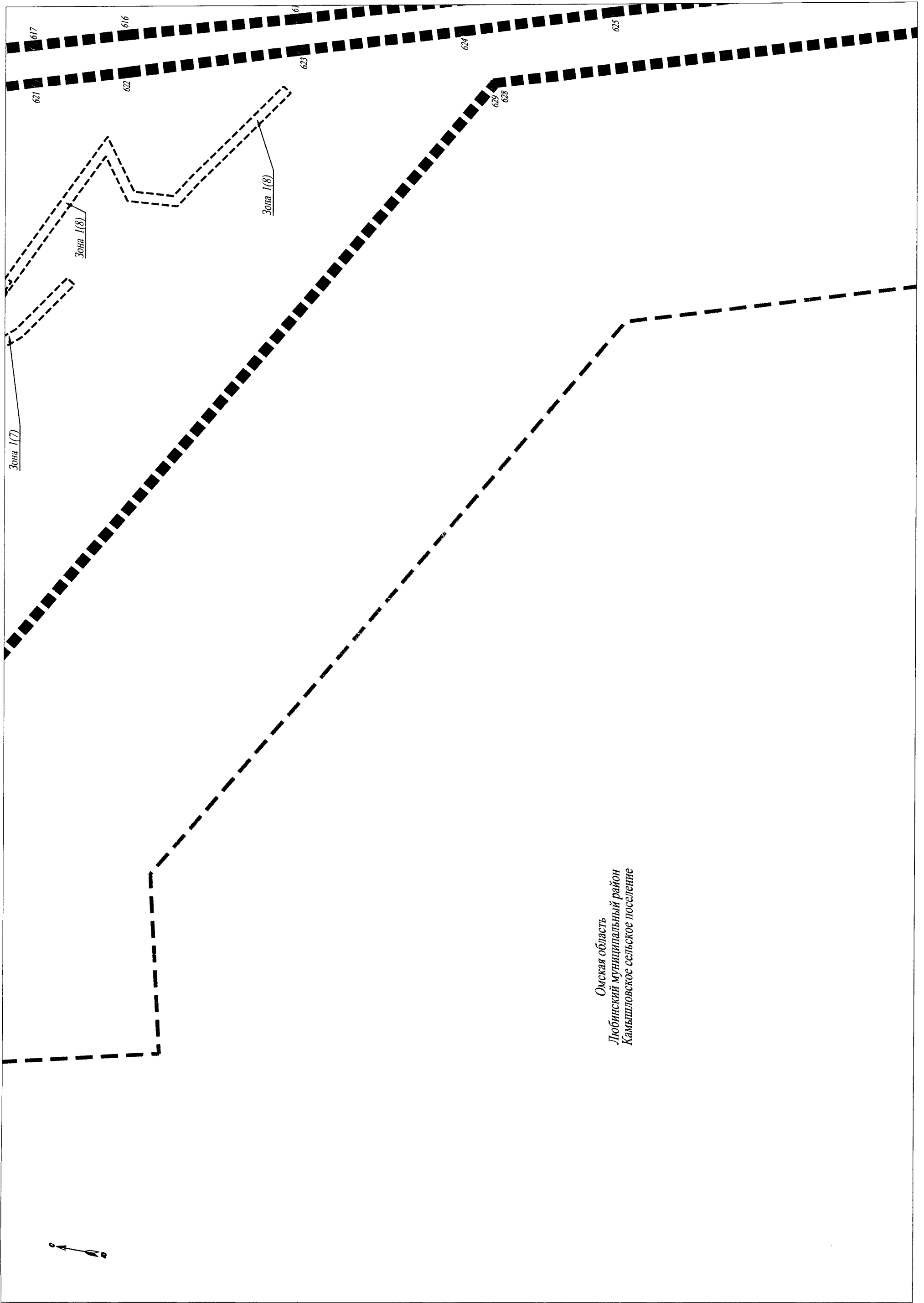
Обозначение точки	Координаты, м	
	X	Y
1	498767,76	2167192,40
2	499067,23	2167693,78
3	499180,91	2167712,27
4	499263,09	2167767,84
5	499290,23	2167821,53
6	499335,91	2167890,01
7	499346,41	2167897,81
8	499425,43	2167946,97
9	499500,43	2167963,44
10	499517,88	2167965,98
11	488855,26	2183256,73
12	488837,79	2183264,73
13	488837,51	2183273,52
14	488798,33	2183291,46
15	488792,01	2183285,70
16	488453,31	2183440,79
17	488072,41	2183615,21
18	488059,36	2183626,69
19	488055,47	2183675,43
20	488024,49	2183674,21
21	487993,85	2183672,35
22	487962,96	2183670,40
23	487958,72	2183719,08
24	487928,08	2183717,46
25	487865,70	2183714,14
26	487861,23	2183729,97
27	487831,38	2183728,40
28	487827,00	2183778,24
29	487797,07	2183776,68
30	487810,09	2183626,05
31	487812,03	2183603,78
32	487848,64	2183605,38
33	488503,14	2183306,70
34	488751,62	2183193,30
35	488752,25	2183188,05
36	488791,29	2183170,63
37	488795,08	2183173,47
38	488820,15	2183162,03
39	498646,22	2167767,66
40	498737,41	2167336,73

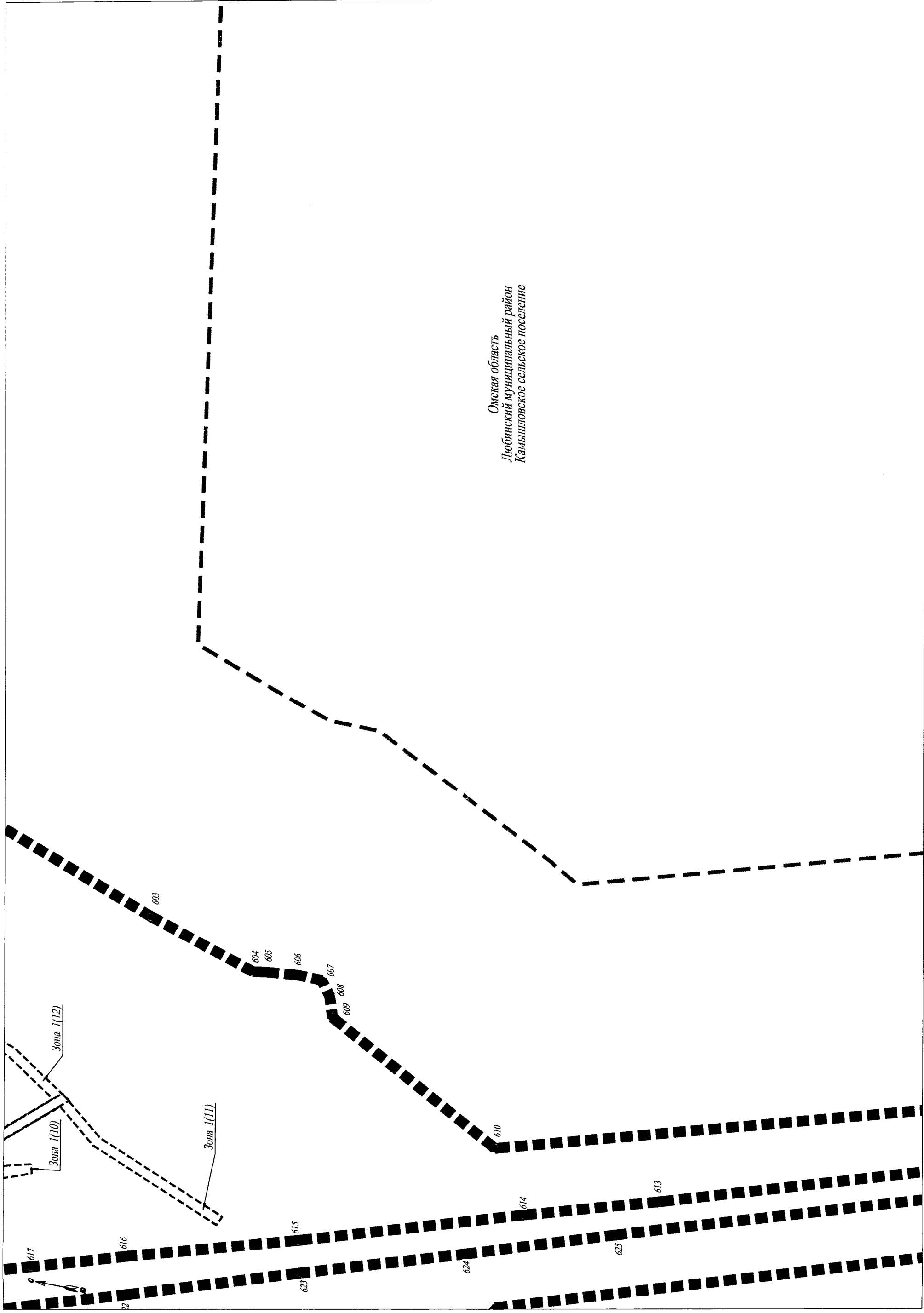


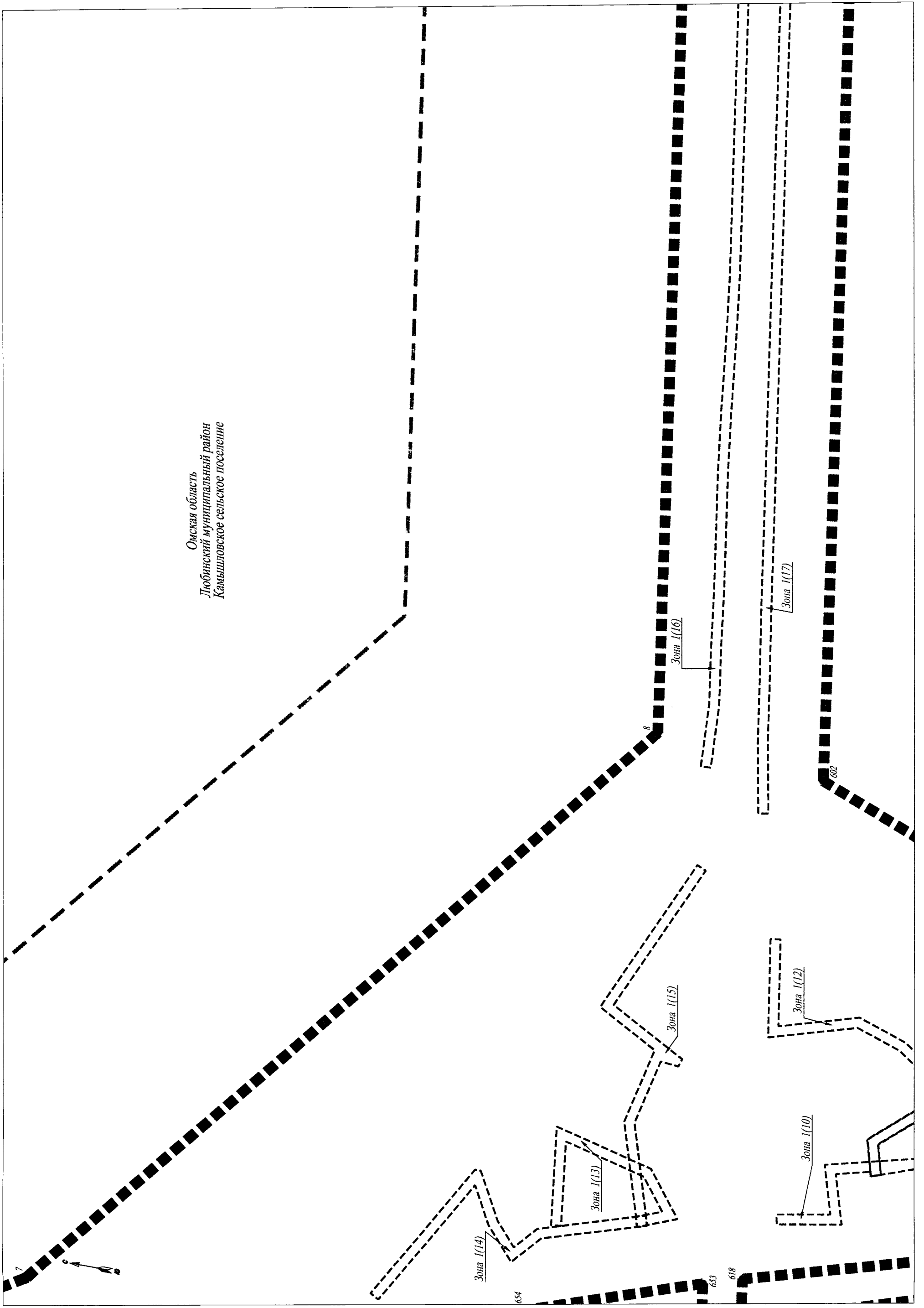
Омская область
Любинский муниципальный район
Камышловское сельское поселение

Омская область
Любинский муниципальный район
Людино-Малоросское сельское поселение











Омская область
Любинский муниципальный район
Камышловское сельское поселение

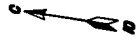
9
10
11
12
13

Зона I(16)

Зона I(17)

Зона I(18)

Зона I(19)



Омская область
Любинский муниципальный район
Любино - Малоросское сельское поселение

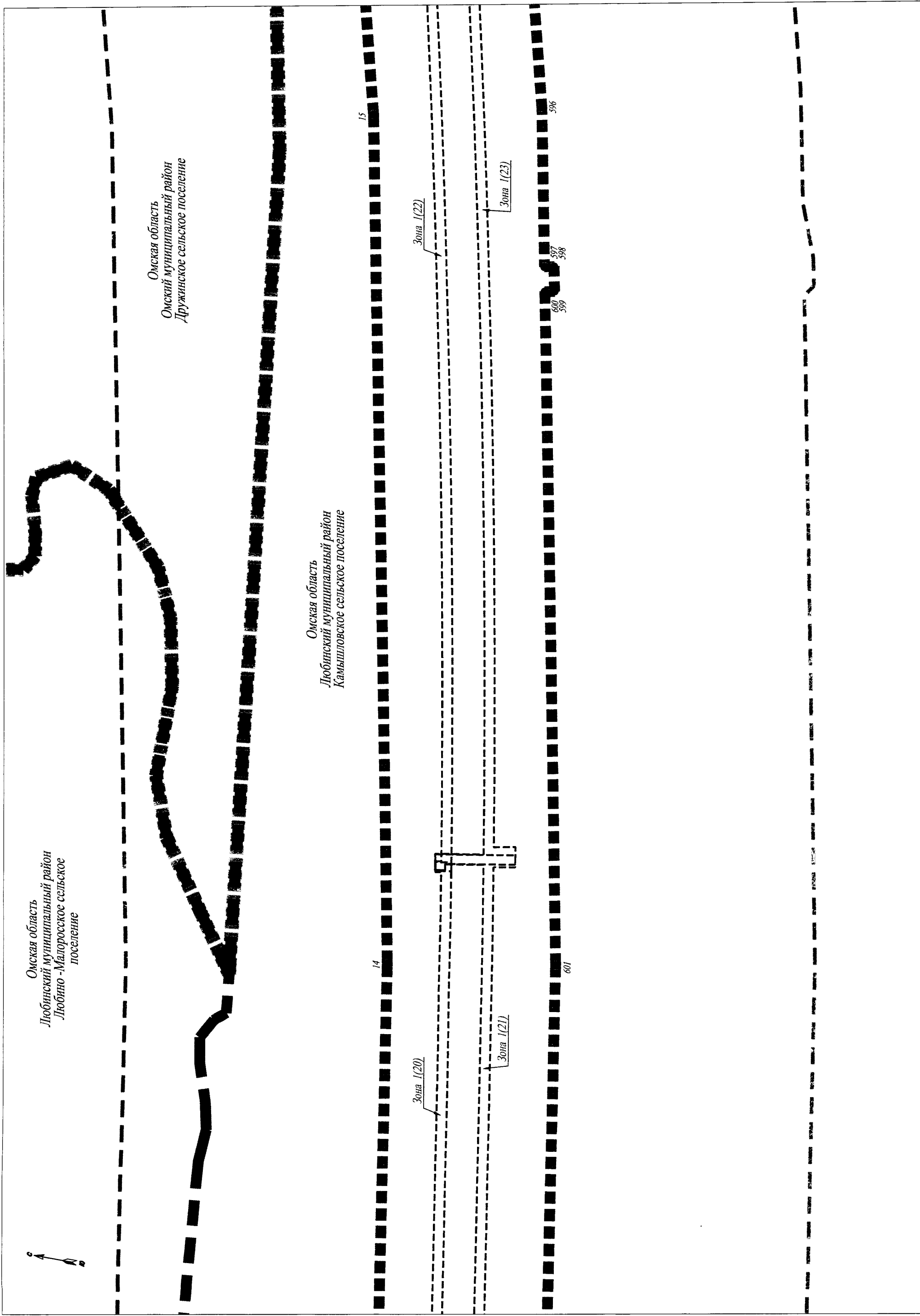
Омская область
Любинский муниципальный район
Камышловское сельское поселение

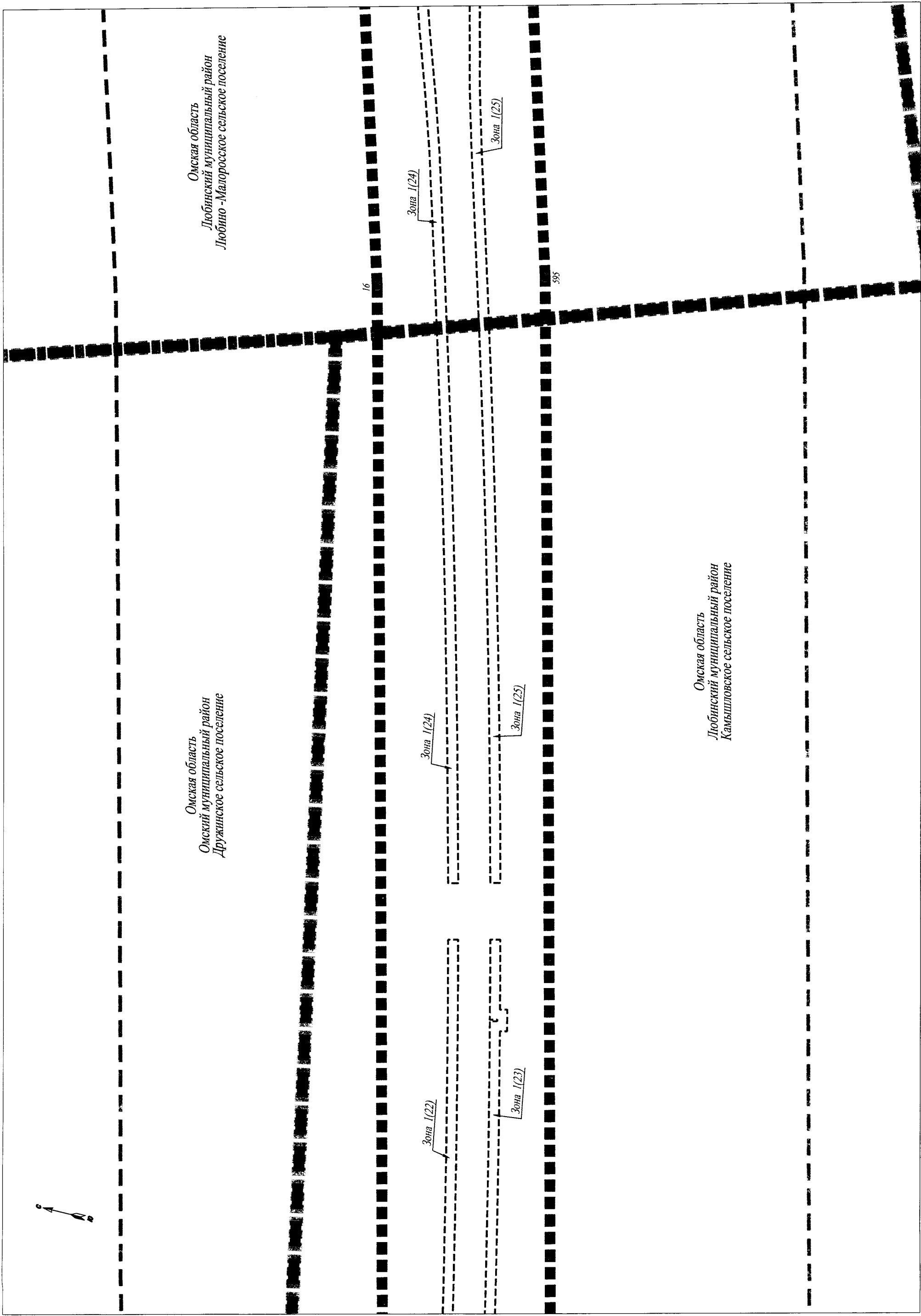
Зона I(18)

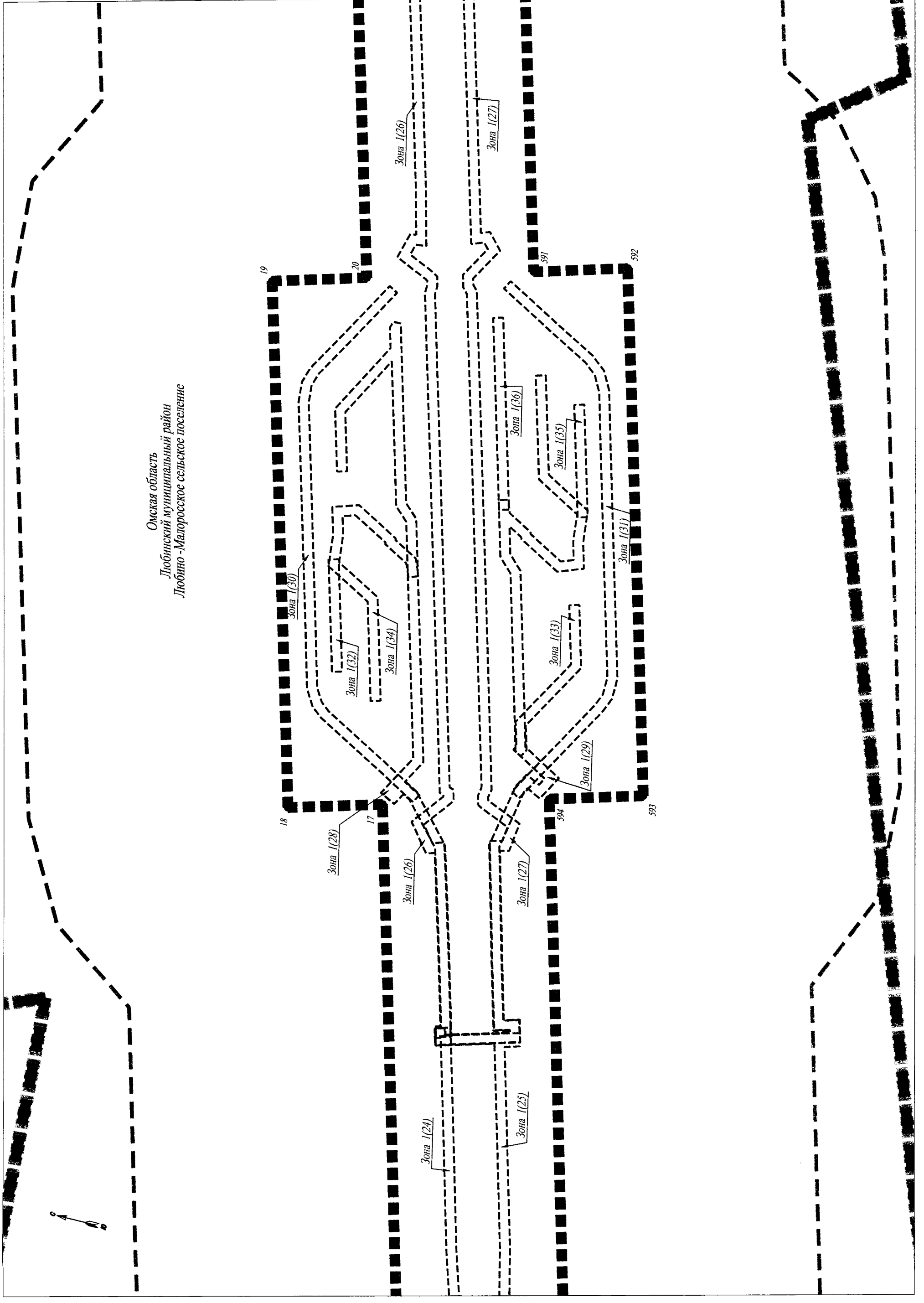
Зона I(19)

Зона I(20)

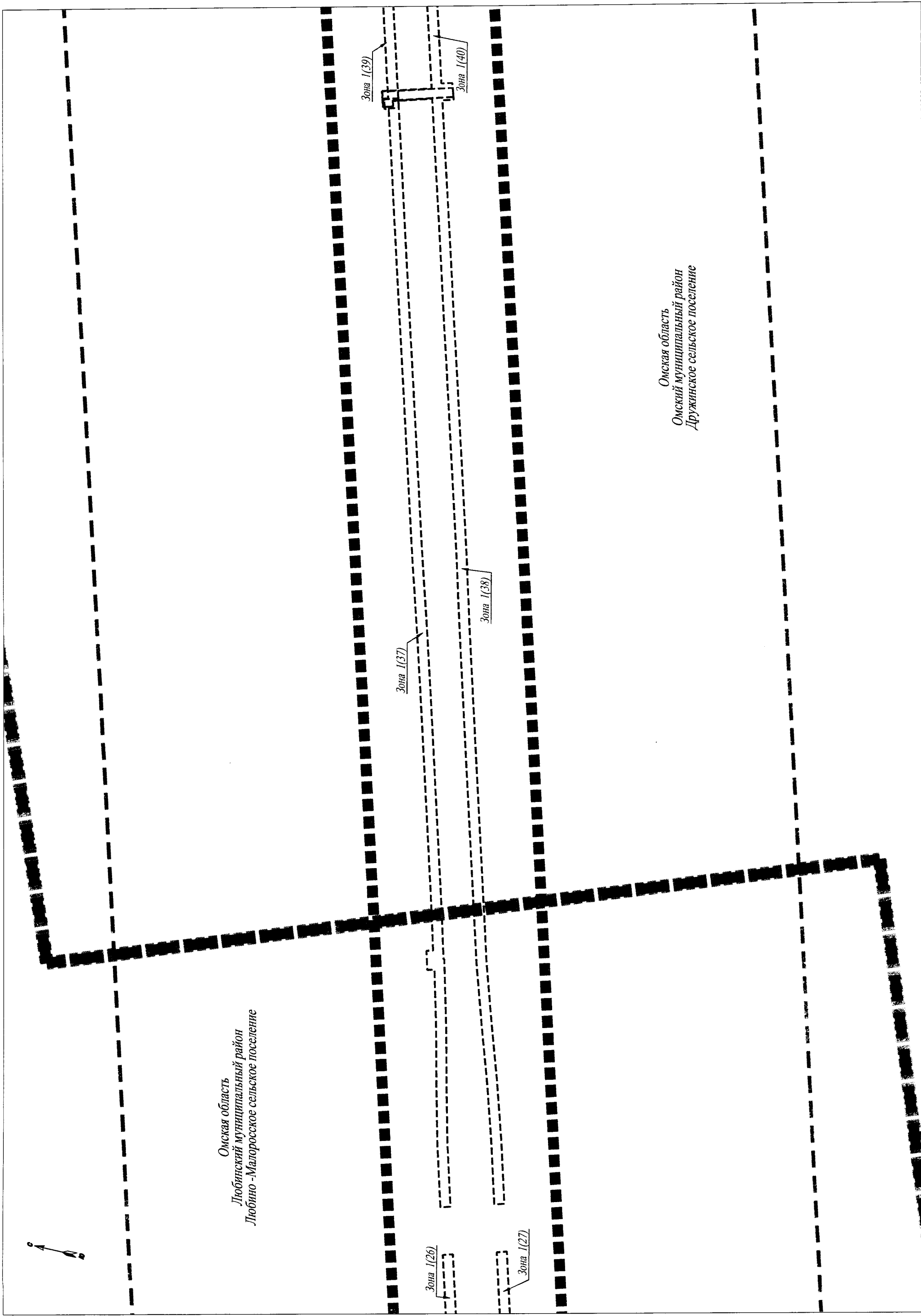
Зона I(21)

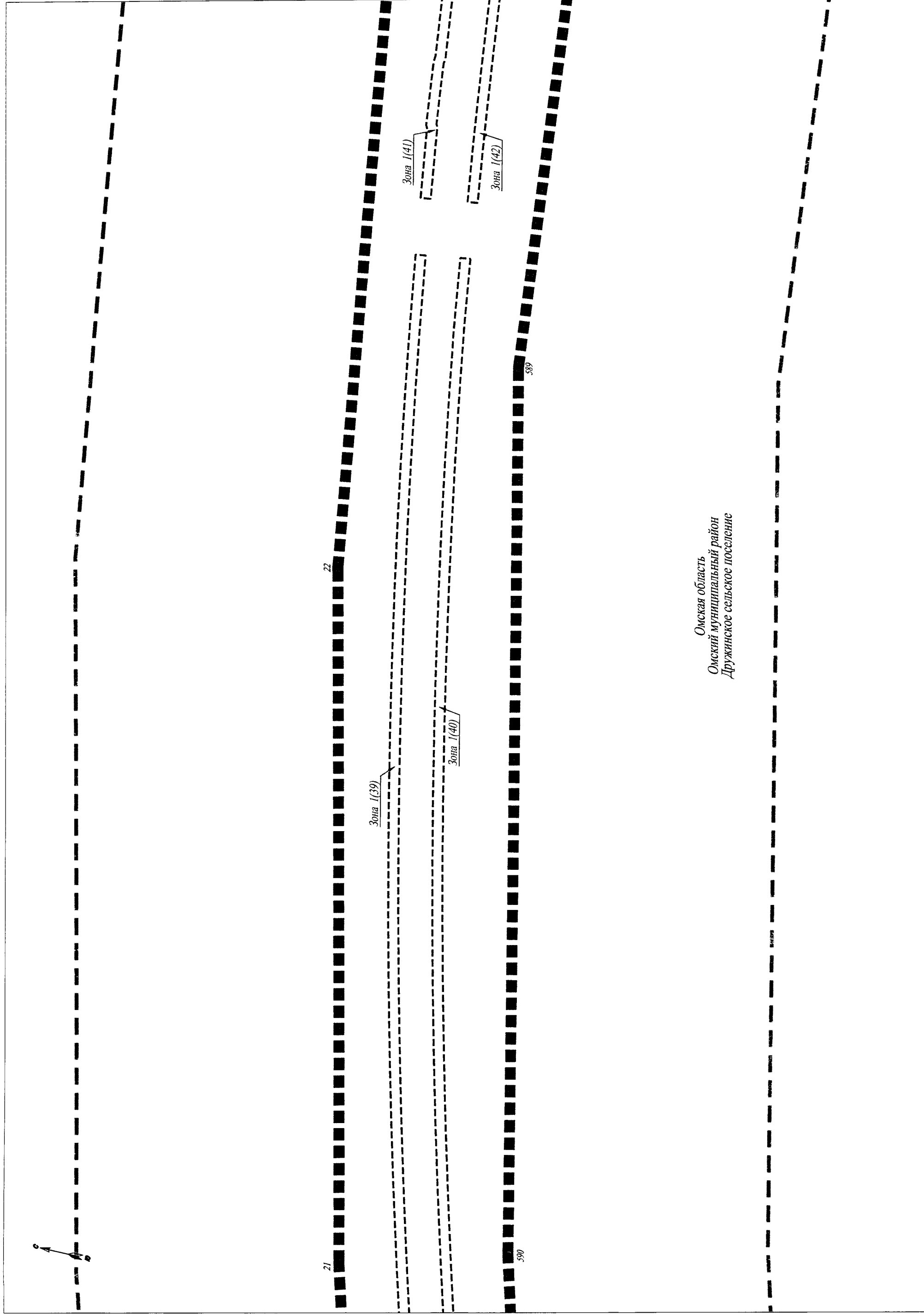




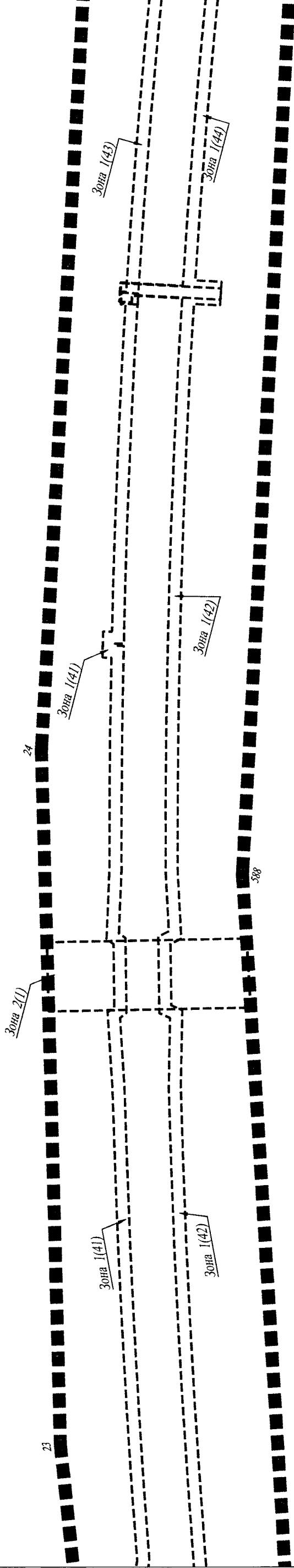



Омская область
Любинский муниципальный район
Любино-Малоросское сельское поселение

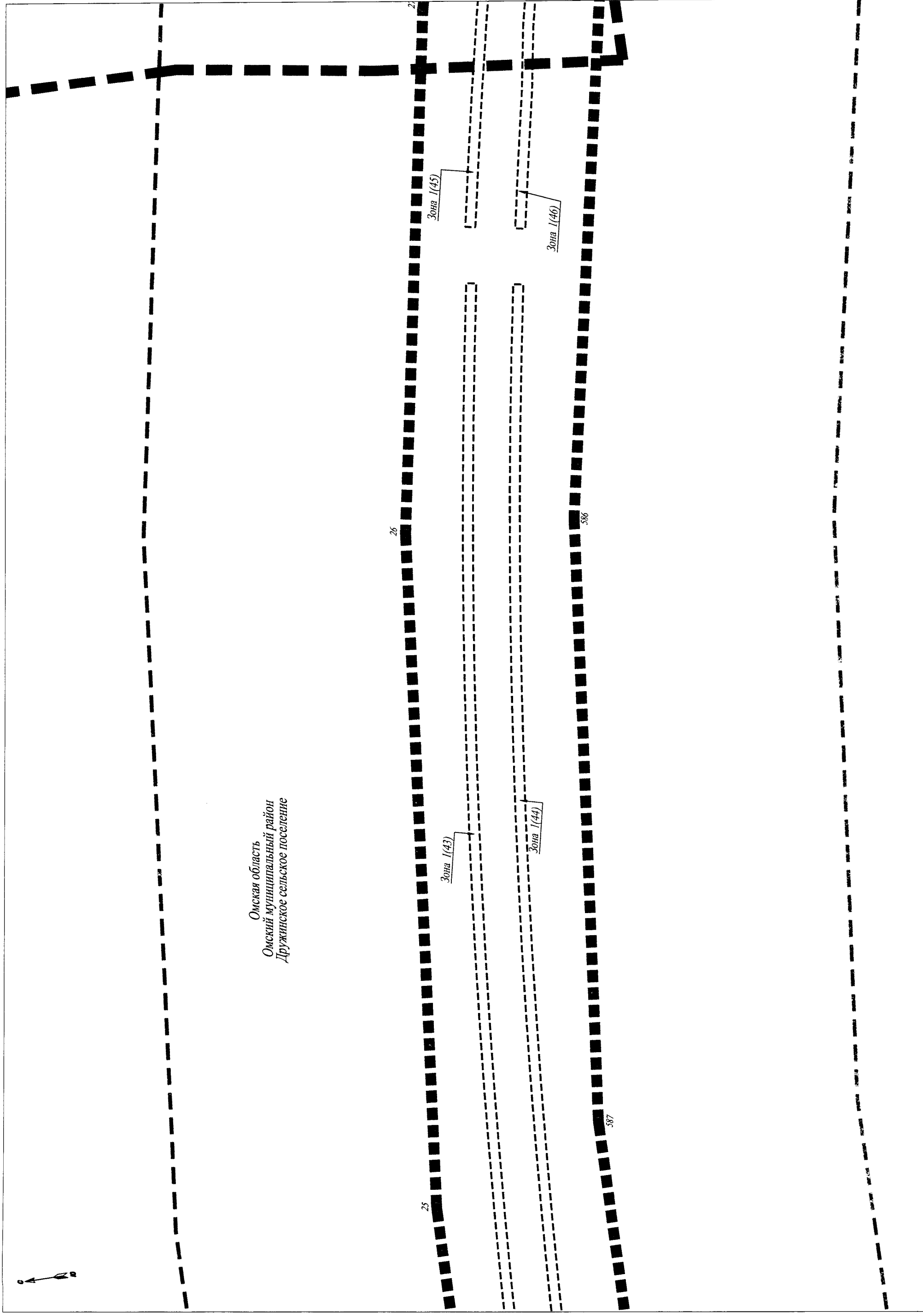


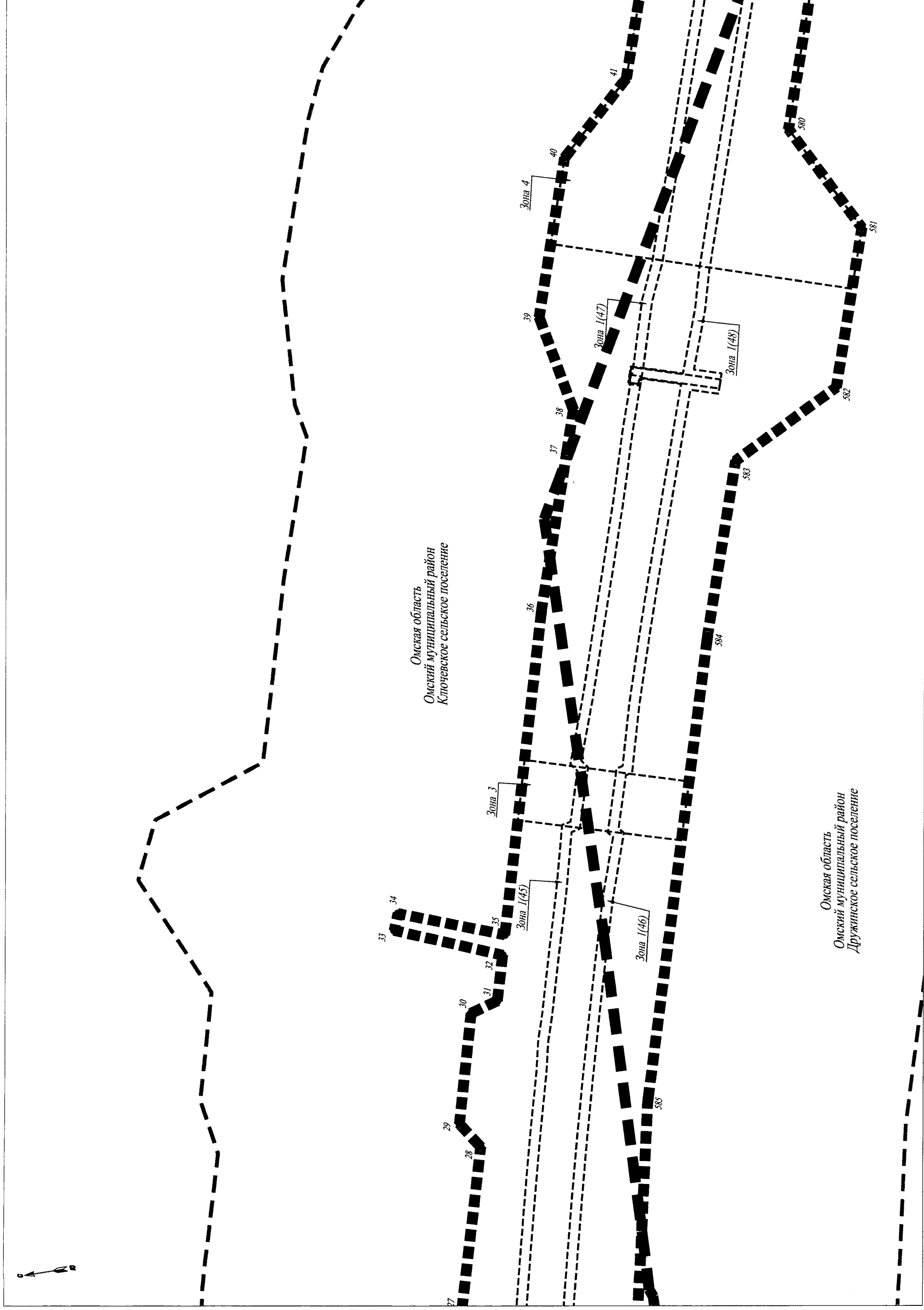


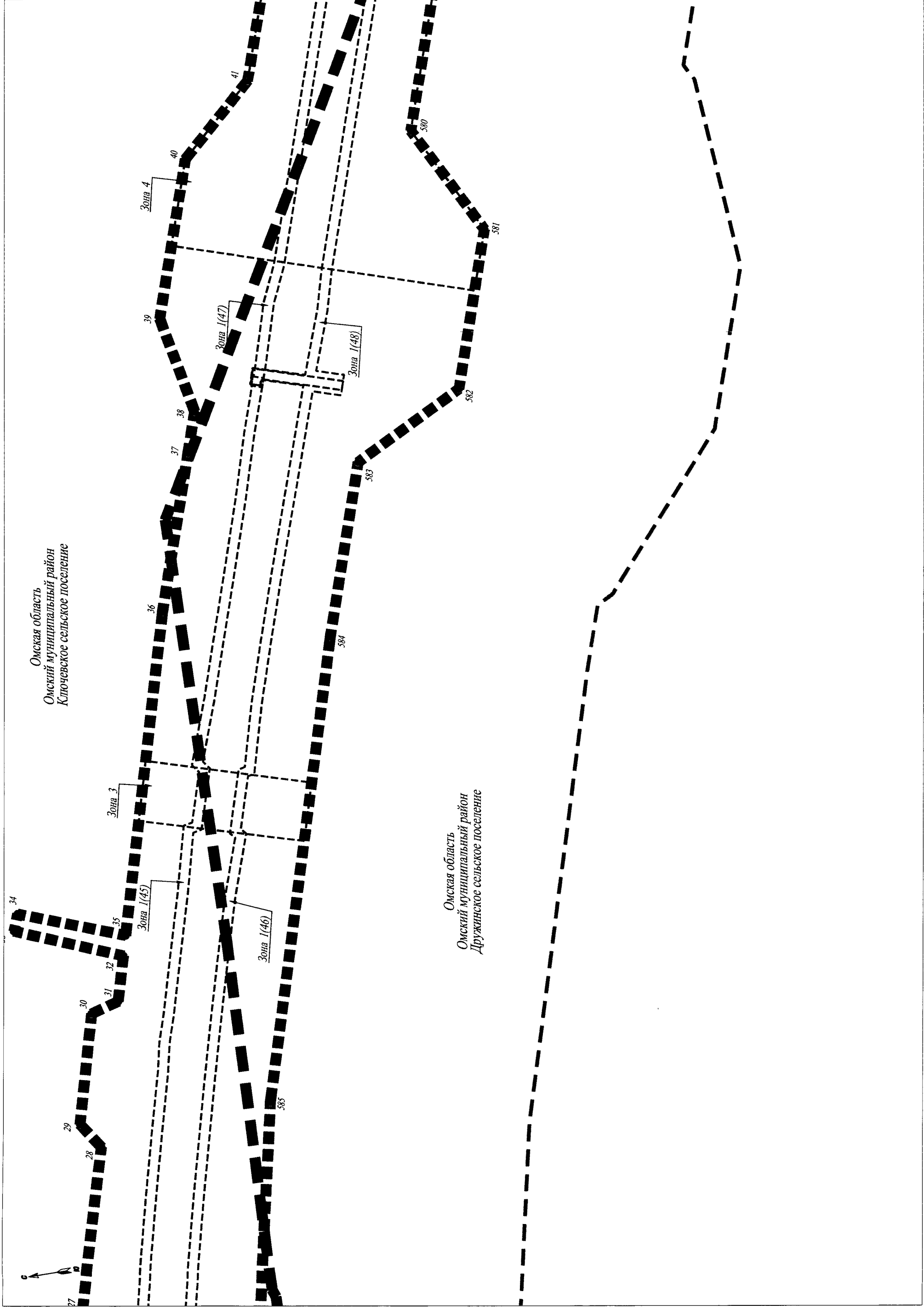
Омская область
Омский муниципальный район
Дружинское сельское поселение



Омская область
Омский муниципальный район
Дружинское сельское поселение

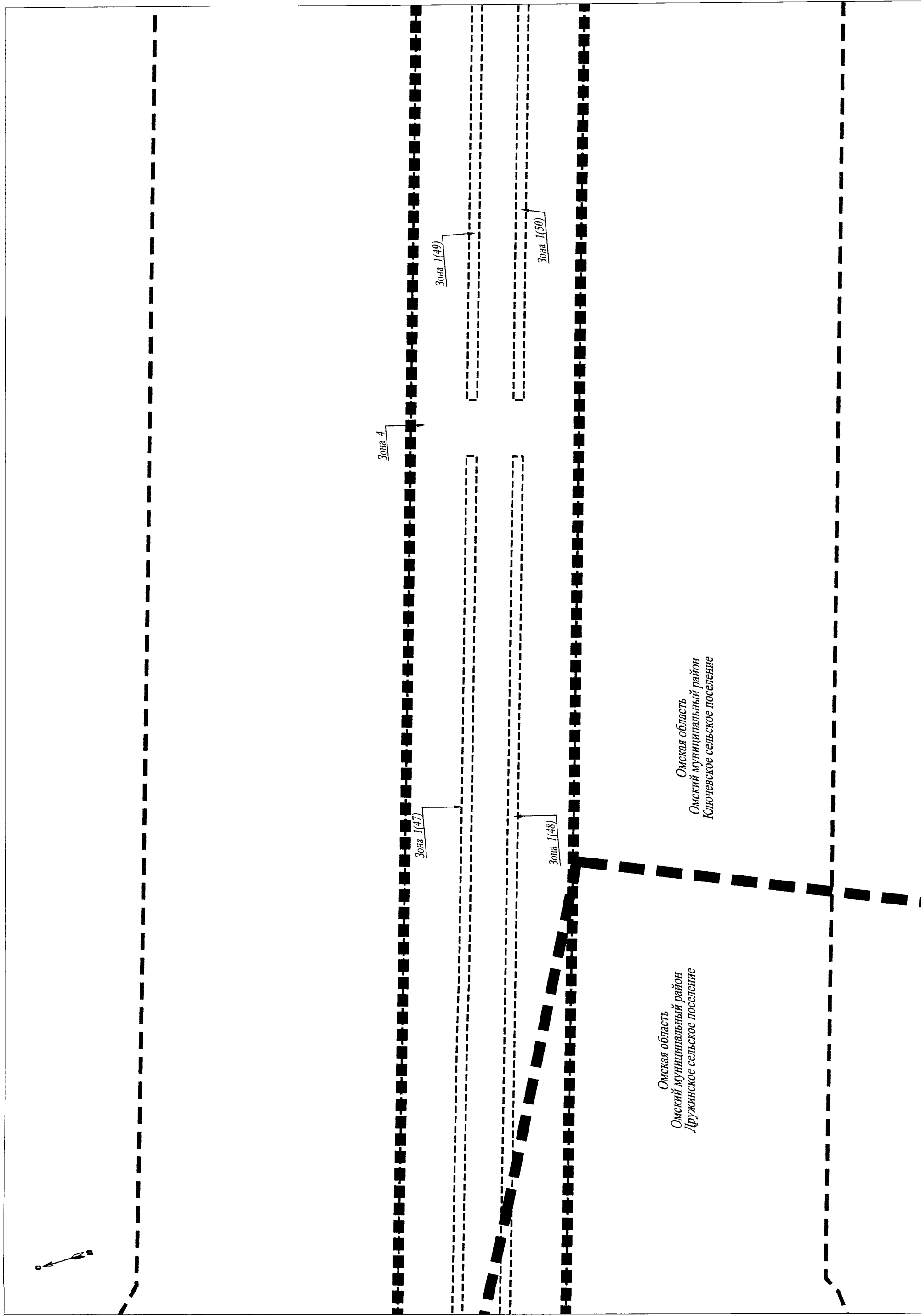


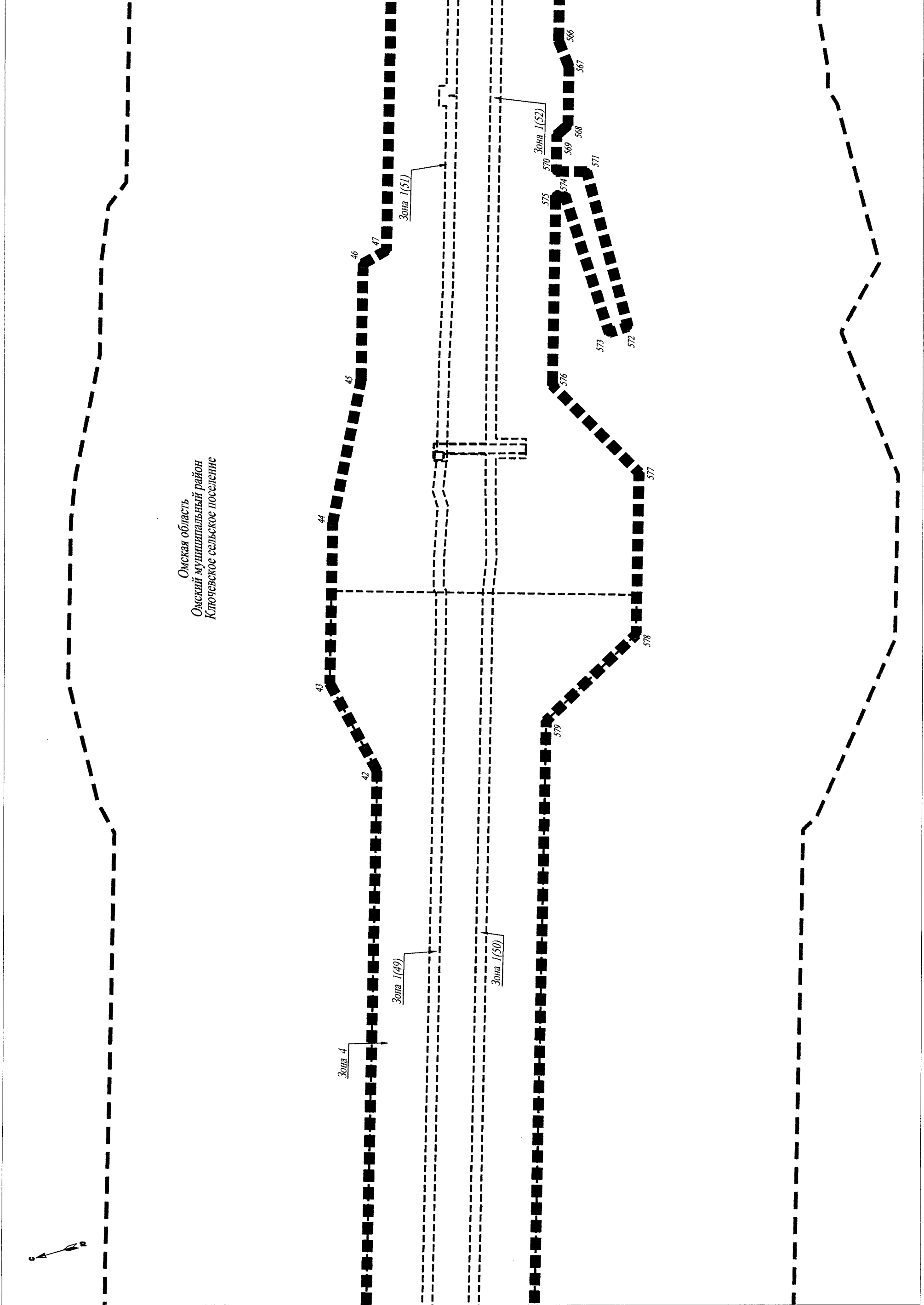


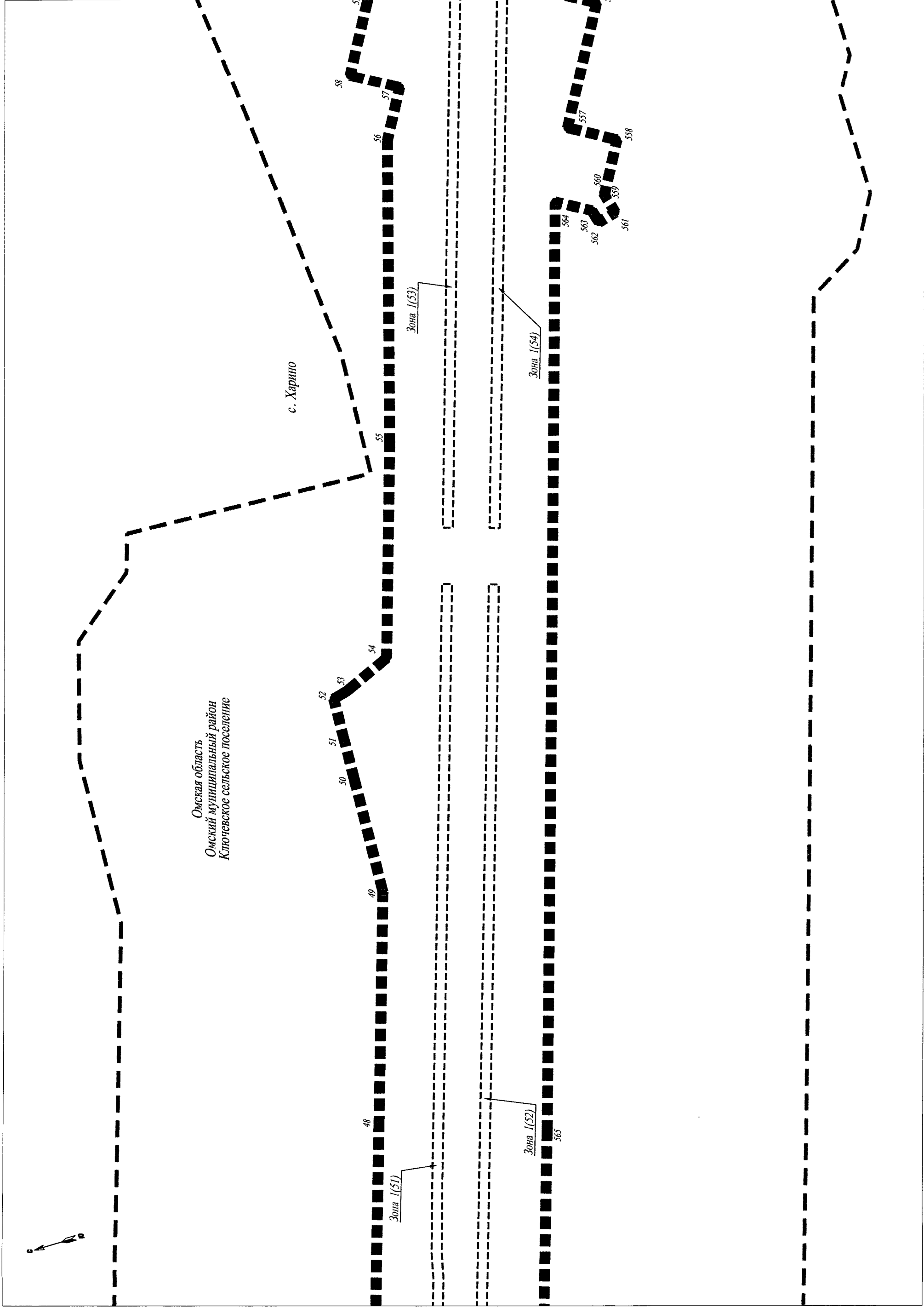


Омская область
Омский муниципальный район
Ключевское сельское поселение

Омская область
Омский муниципальный район
Дружинское сельское поселение







Омская область
Омский муниципальный район
Ключевское сельское поселение

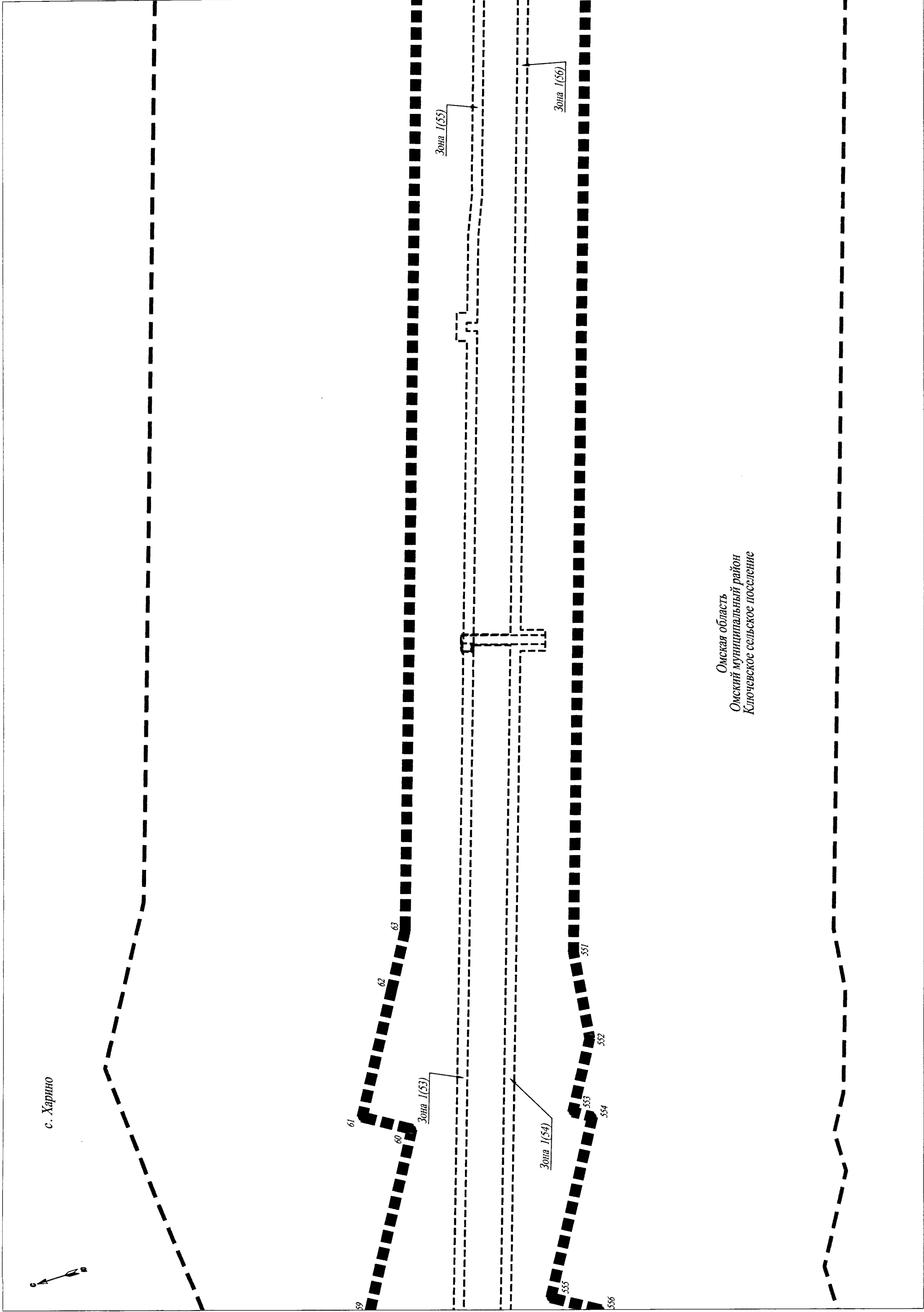
с. Харино

Зона I(51)

Зона I(52)

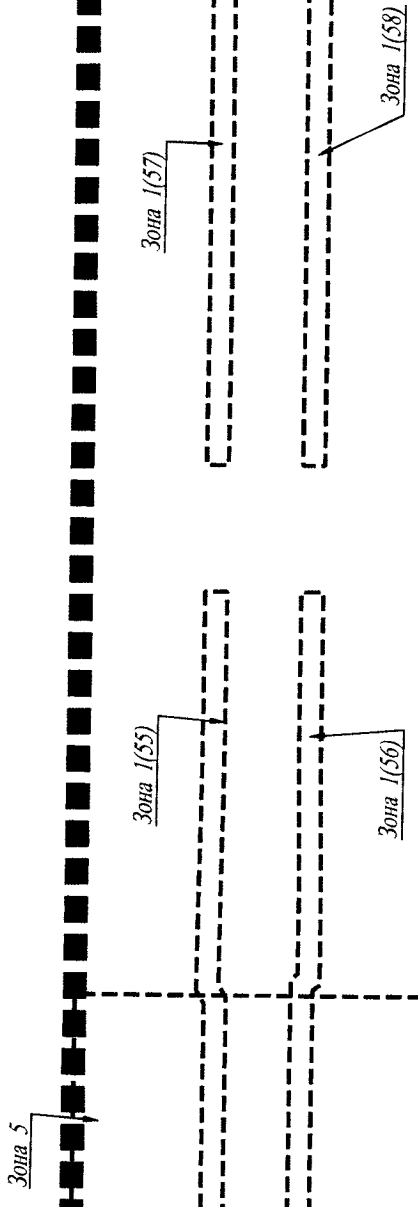
Зона I(53)

Зона I(54)

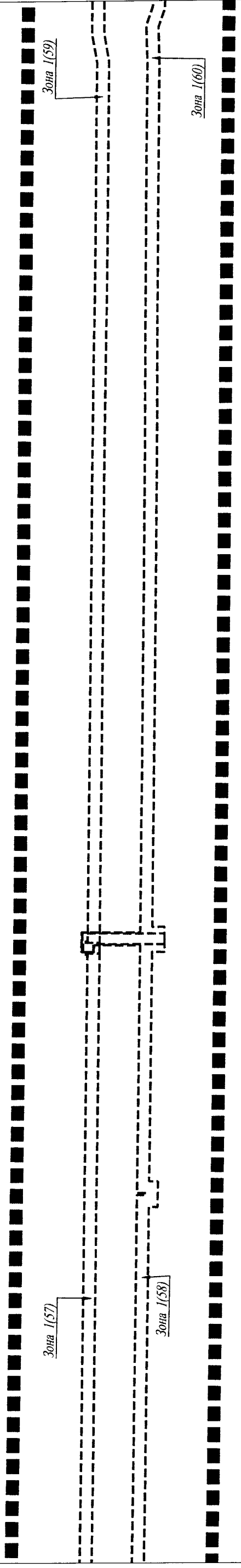


с. Харино

Омская область
Омский муниципальный район
Ключевское сельское поселение



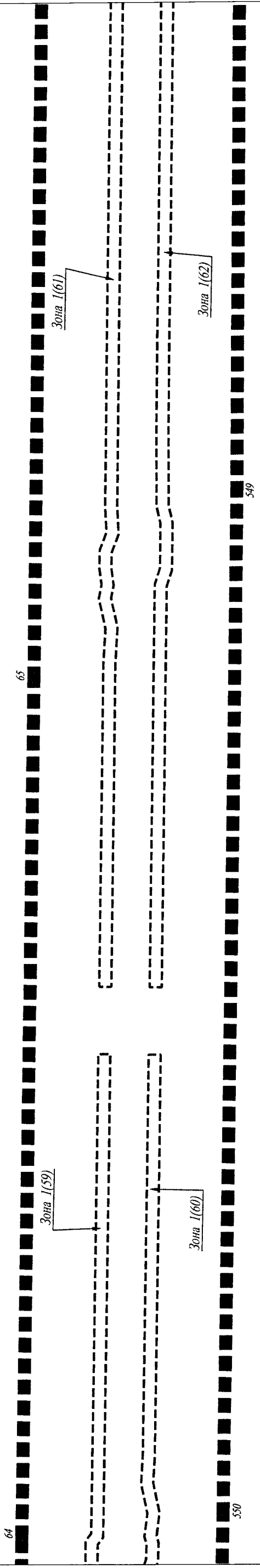
Омская область
Омский муниципальный район
Ключевское сельское поселение

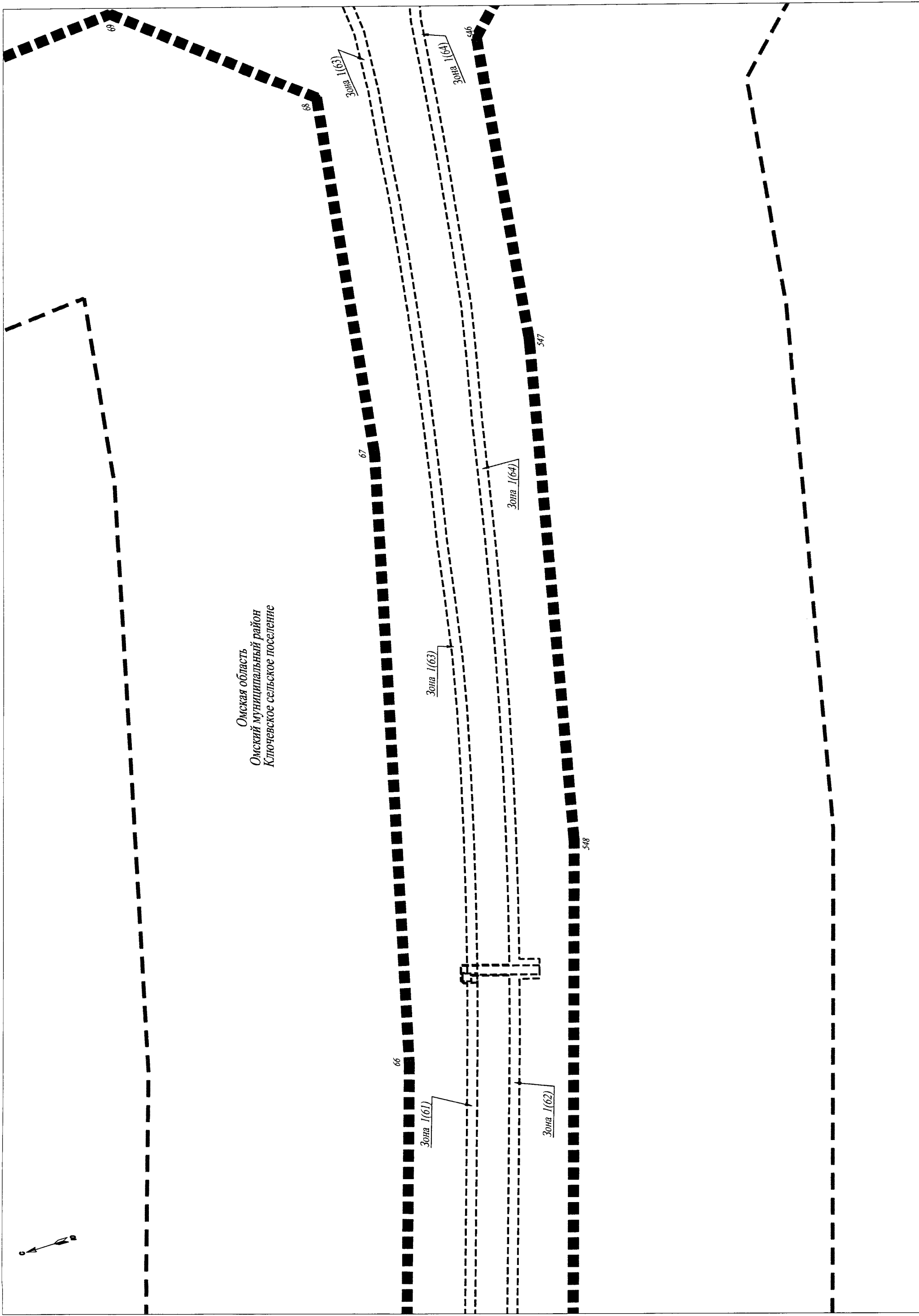



Омская область
Омский муниципальный район
Ключевское сельское поселение



Омская область
Омский муниципальный район
Ключевское сельское поселение







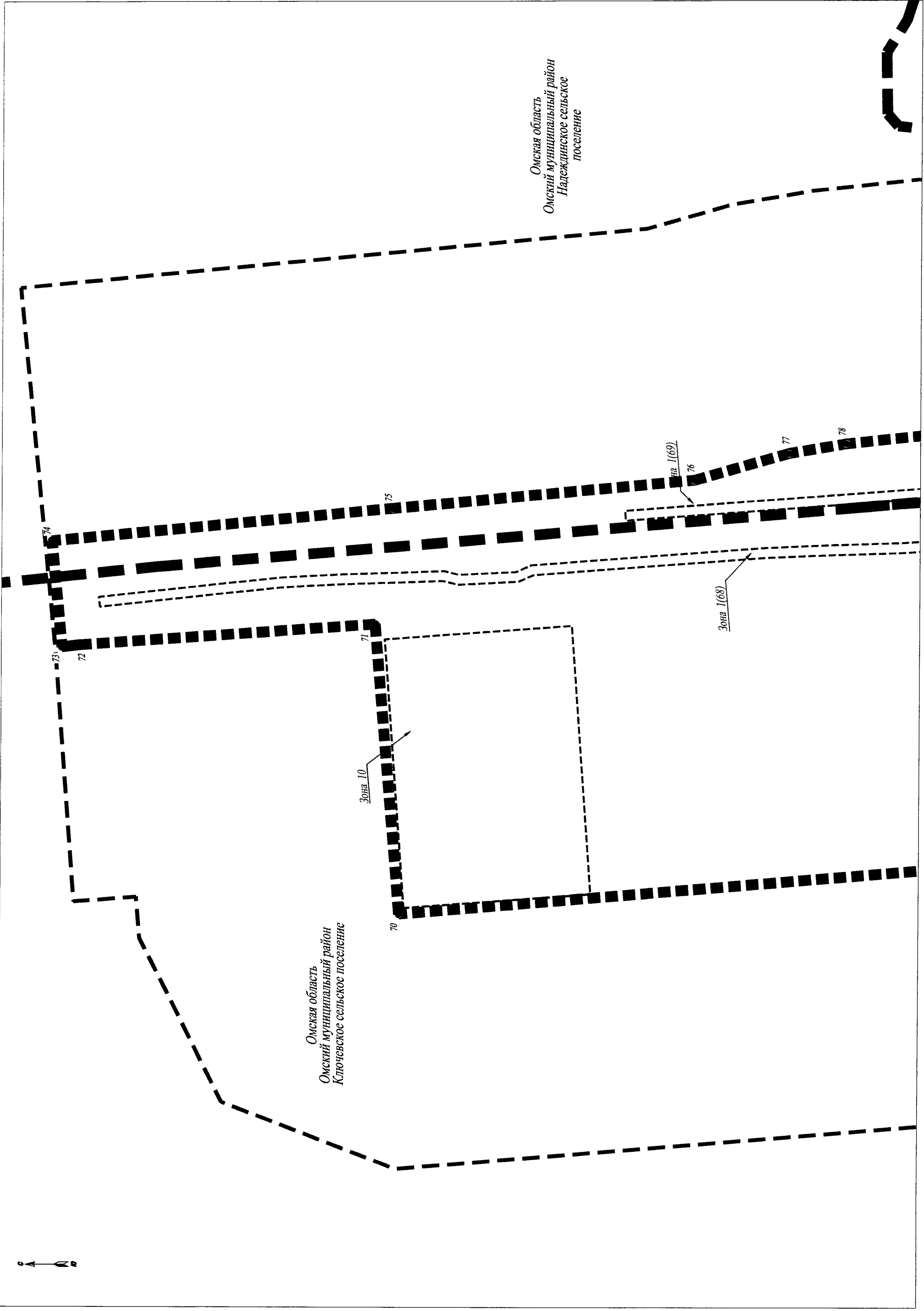
Омская область
Омский муниципальный район
Ключевское сельское поселение

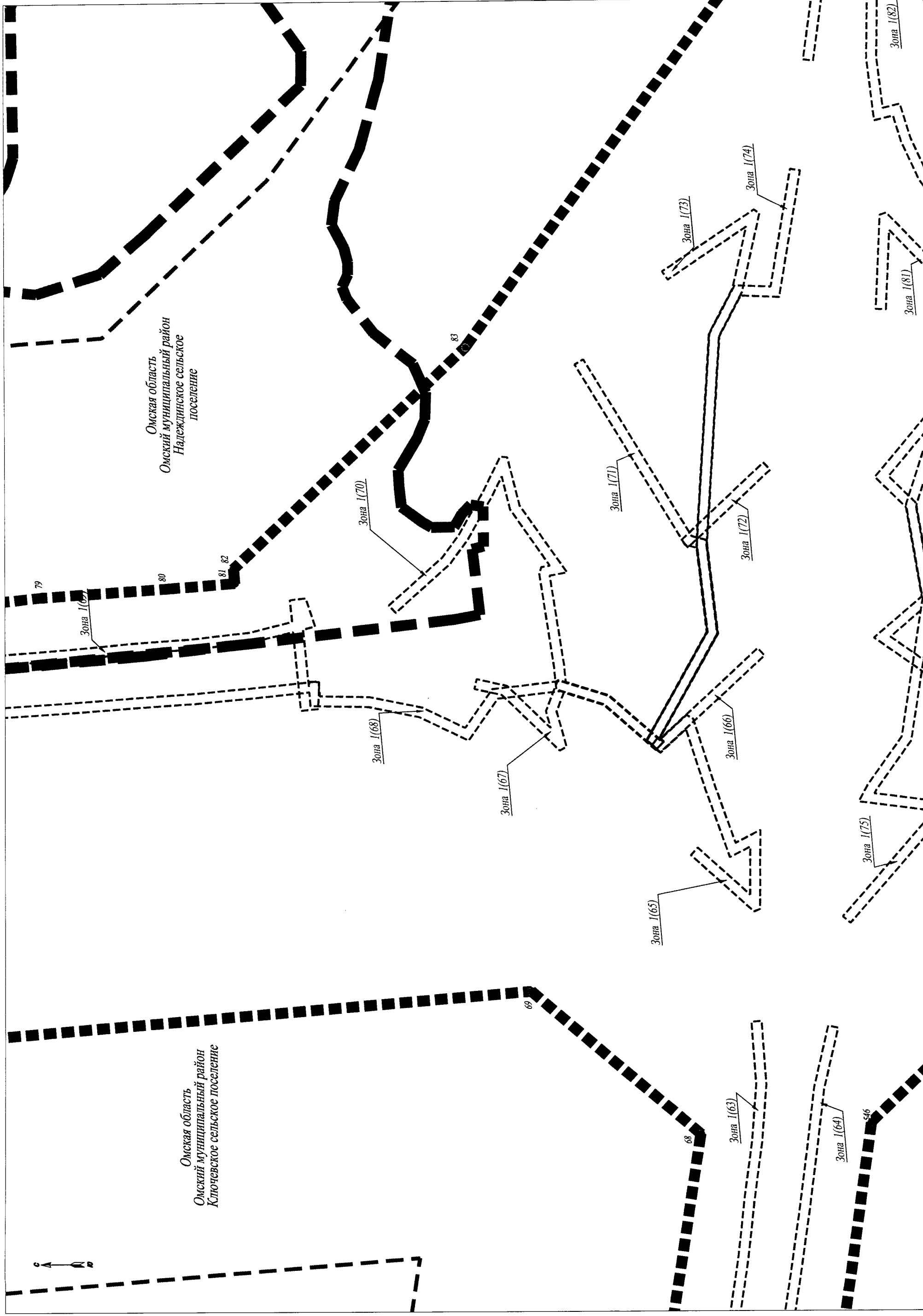
Омская область
Омский муниципальный район
Надеждинское сельское поселение

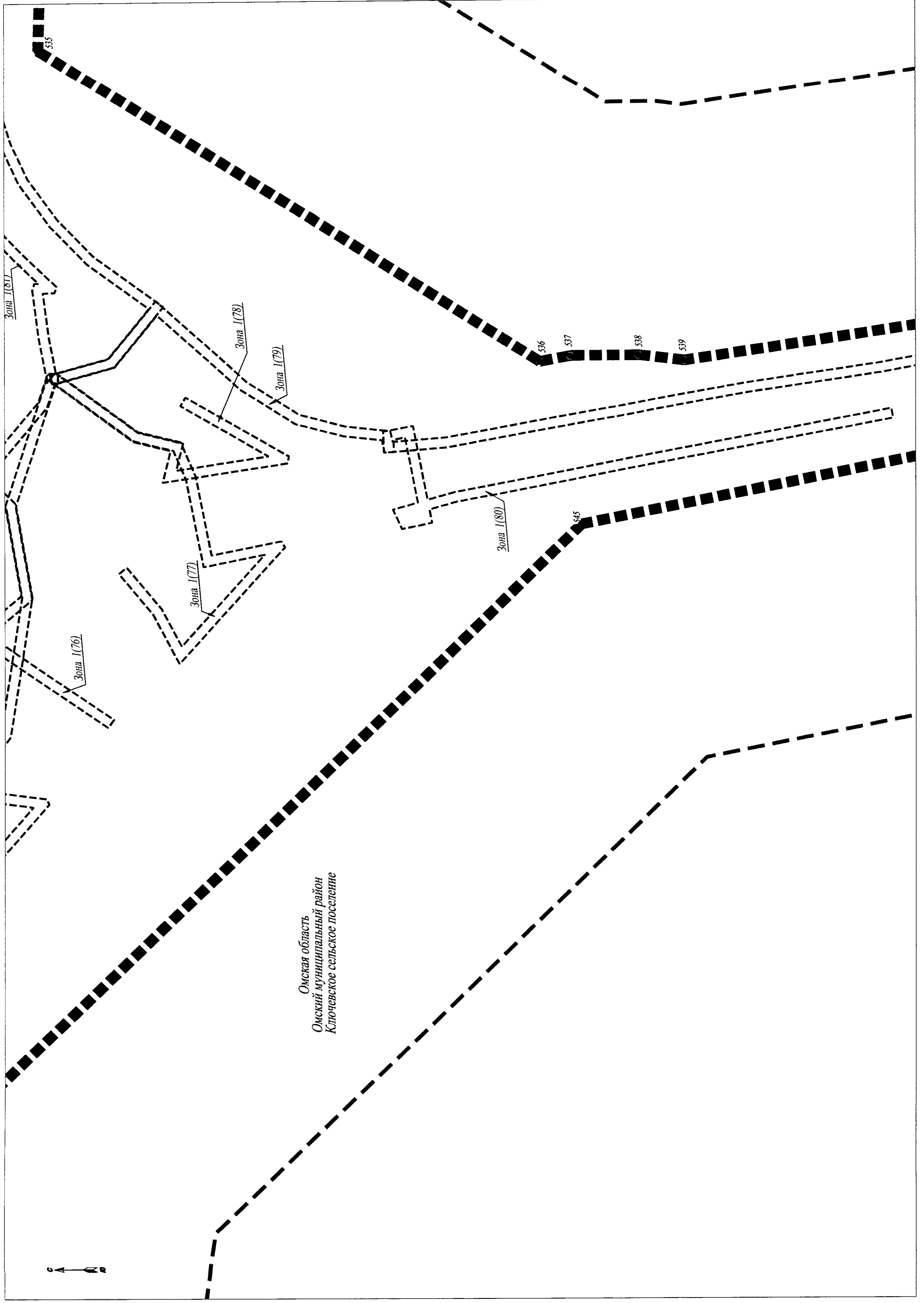
Зона 10

Зона 1(68)


Зона 1(69)

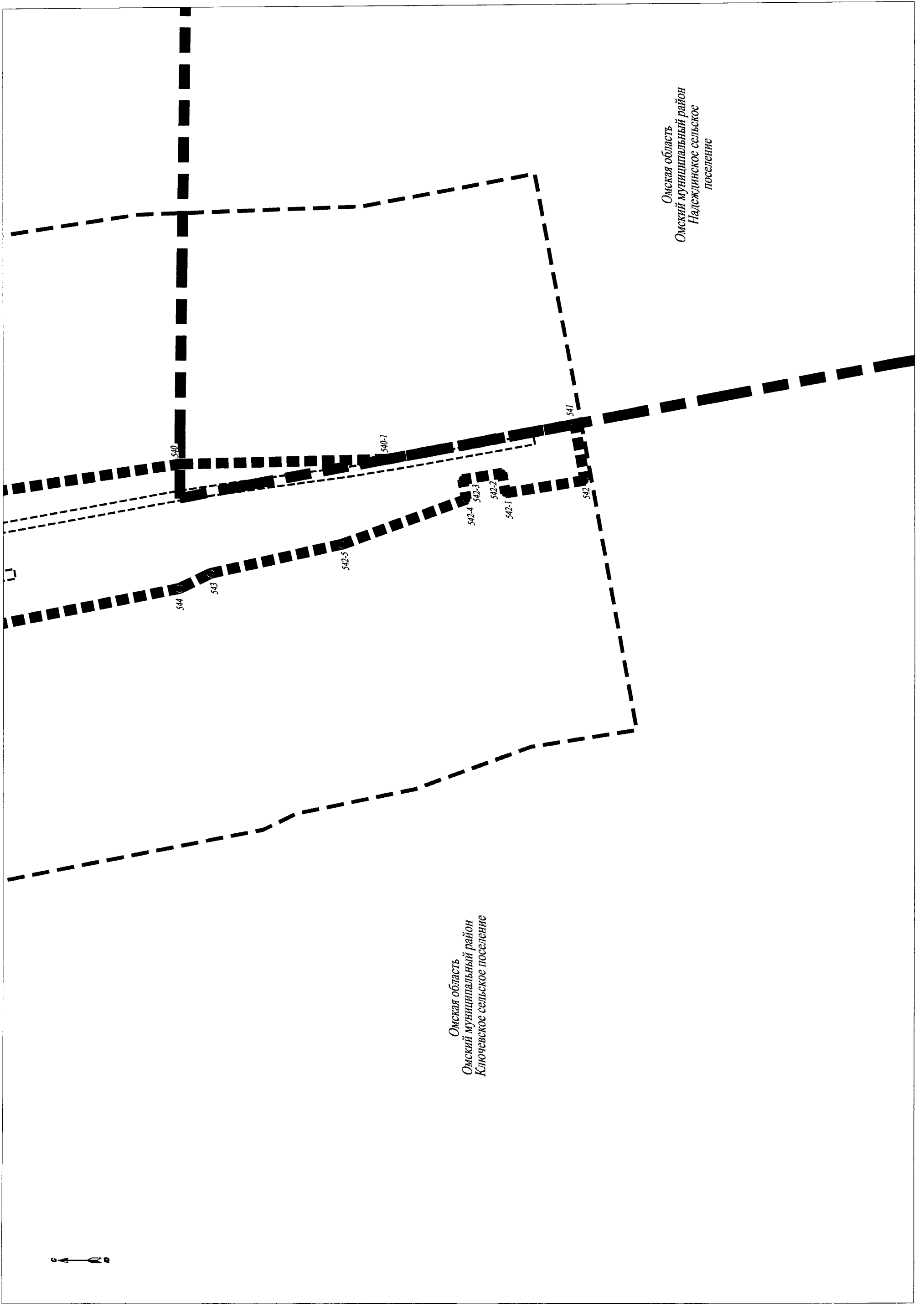






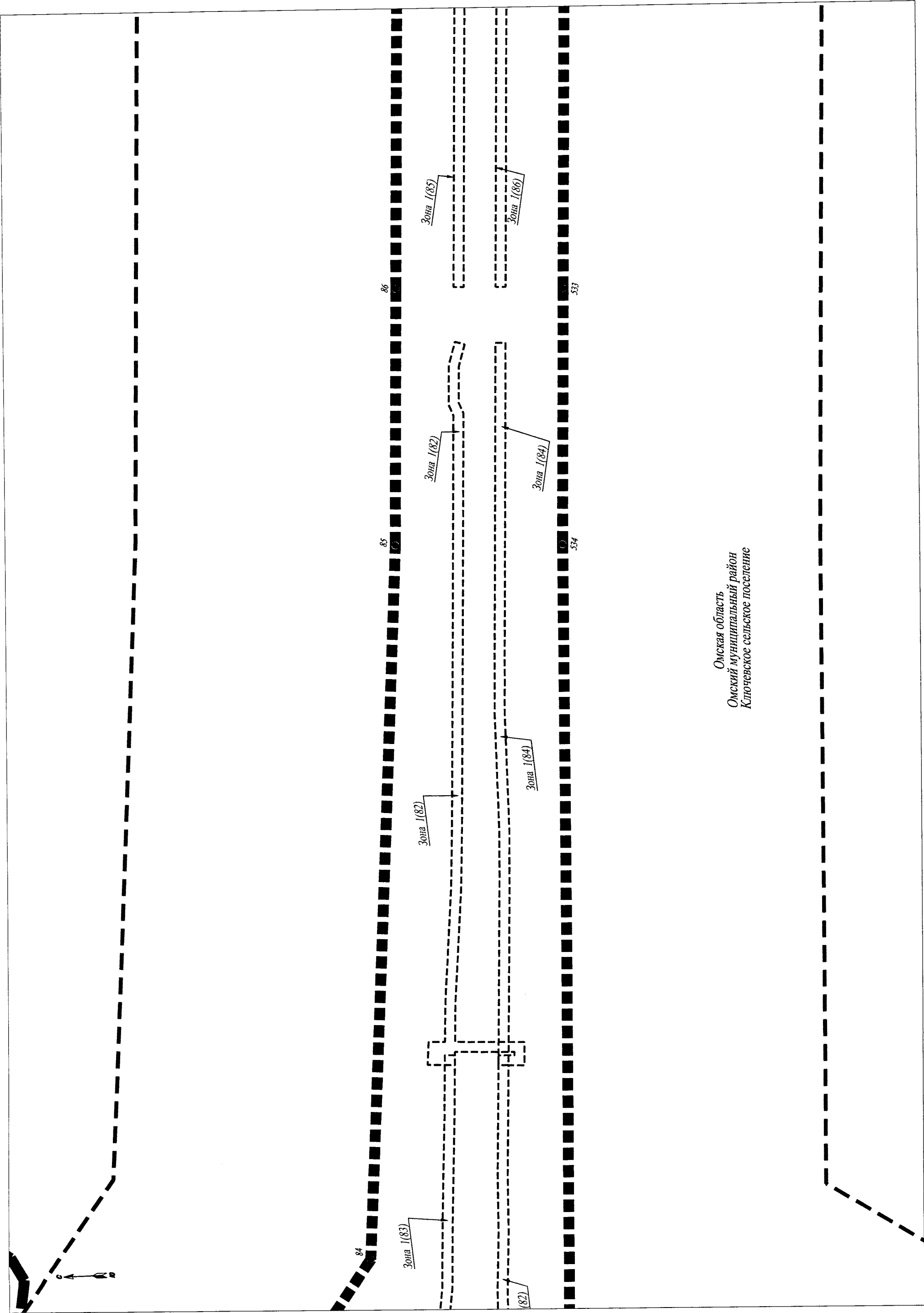
Омская область
Омский муниципальный район
Ключевское сельское поселение





Омская область
Омский муниципальный район
Ключевское сельское поселение

Омская область
Омский муниципальный район
Надеждинское сельское
поселение



Омская область
Омский муниципальный район
Ключевское сельское поселение



Омская область
Омский муниципальный район
Надеждинское сельское поселение

87

Зона I(85)

Зона I(87)

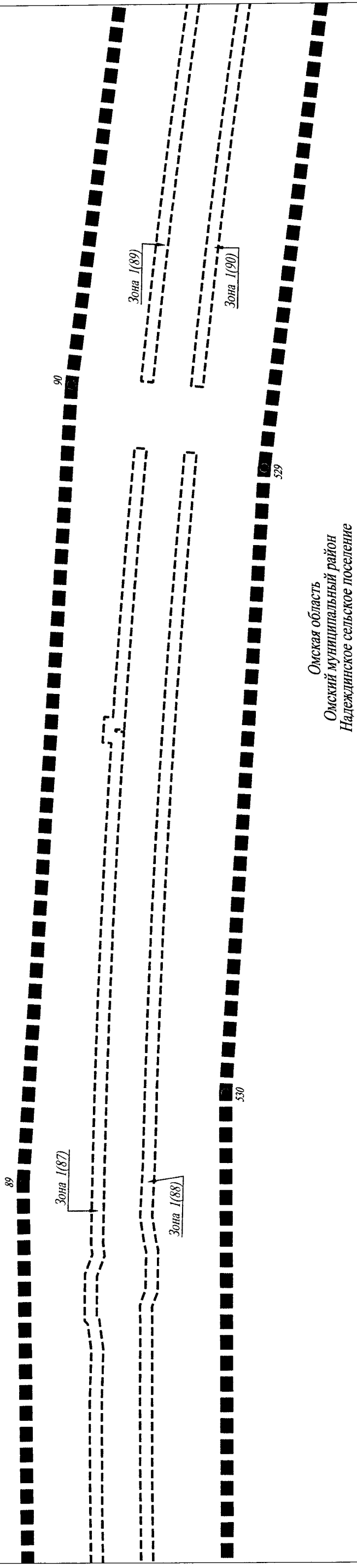
Зона I(86)

Зона I(88)

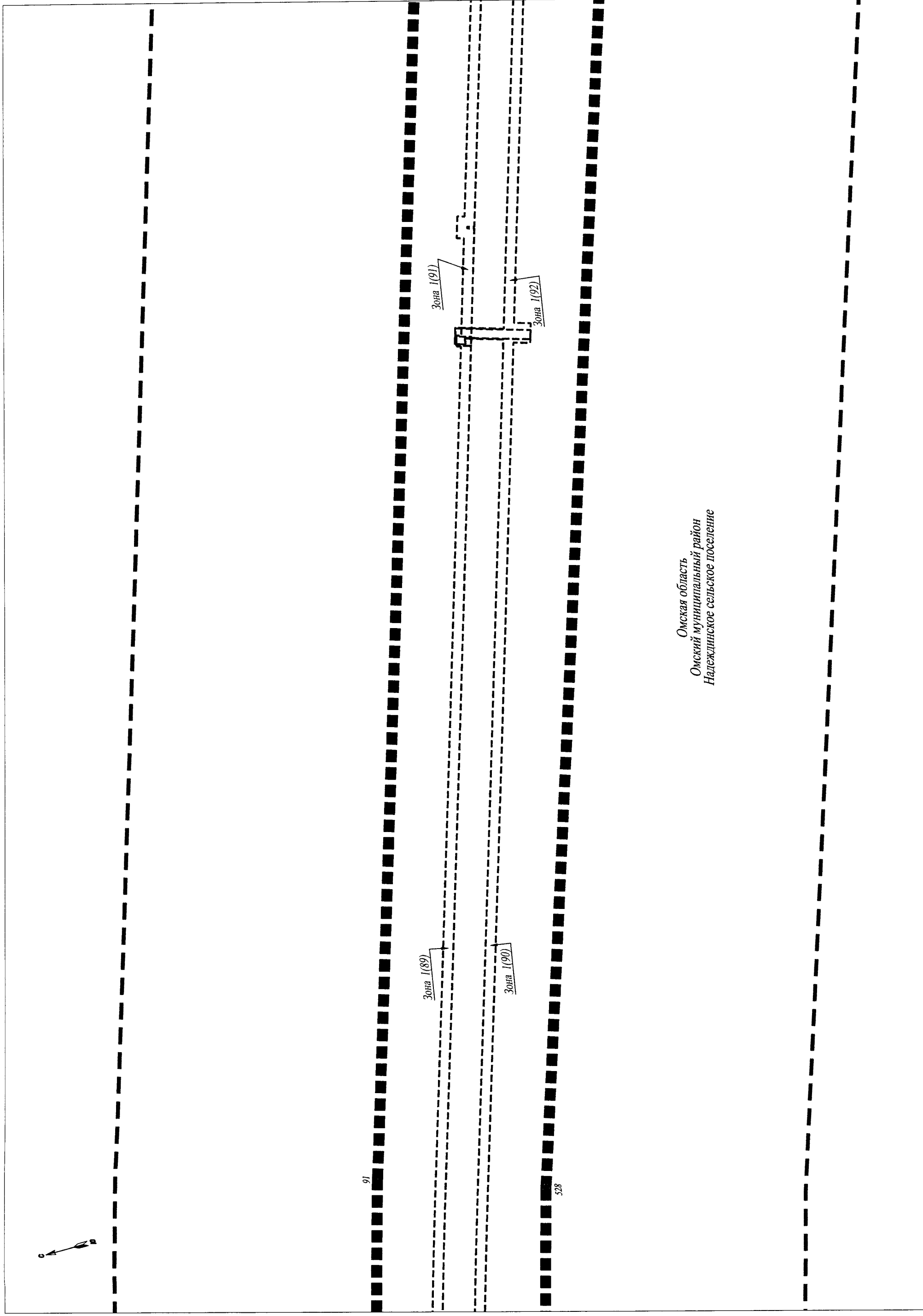
532

531

Омская область
Омский муниципальный район
Ключевское сельское поселение



Омская область
Омский муниципальный район
Надеждинское сельское поселение



Омская область
Омский муниципальный район
Надеждинское сельское поселение



Омская область
Омский муниципальный район
Надеждинское сельское поселение

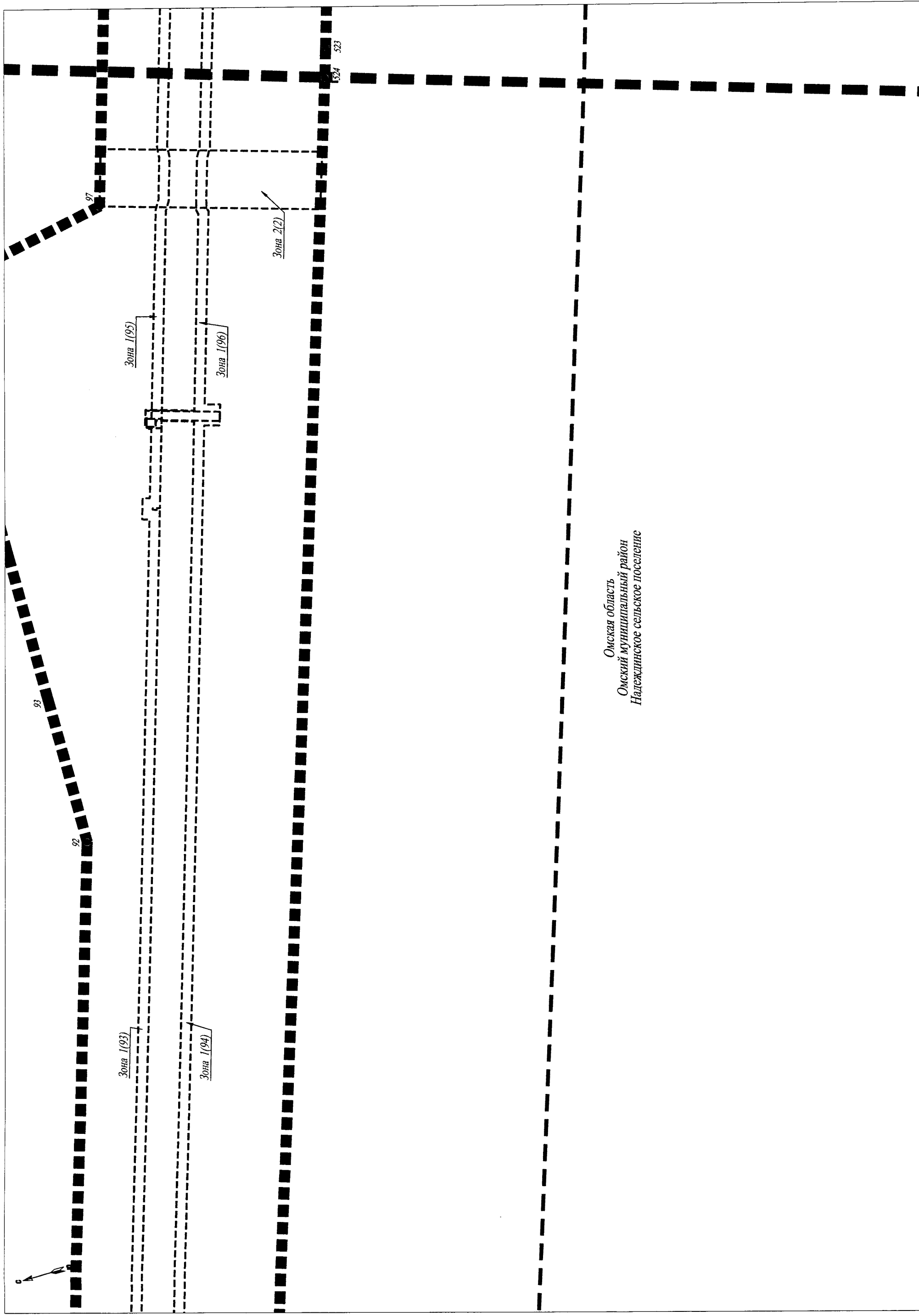
Зона I(91)

Зона I(92)

Зона I(93)

Зона I(94)


527 526 525



Омская область
Омский муниципальный район
Надеждинское сельское поселение



Омская область
Омский муниципальный район
Омское сельское поселение





Омская область
Омский муниципальный район
Омское сельское поселение

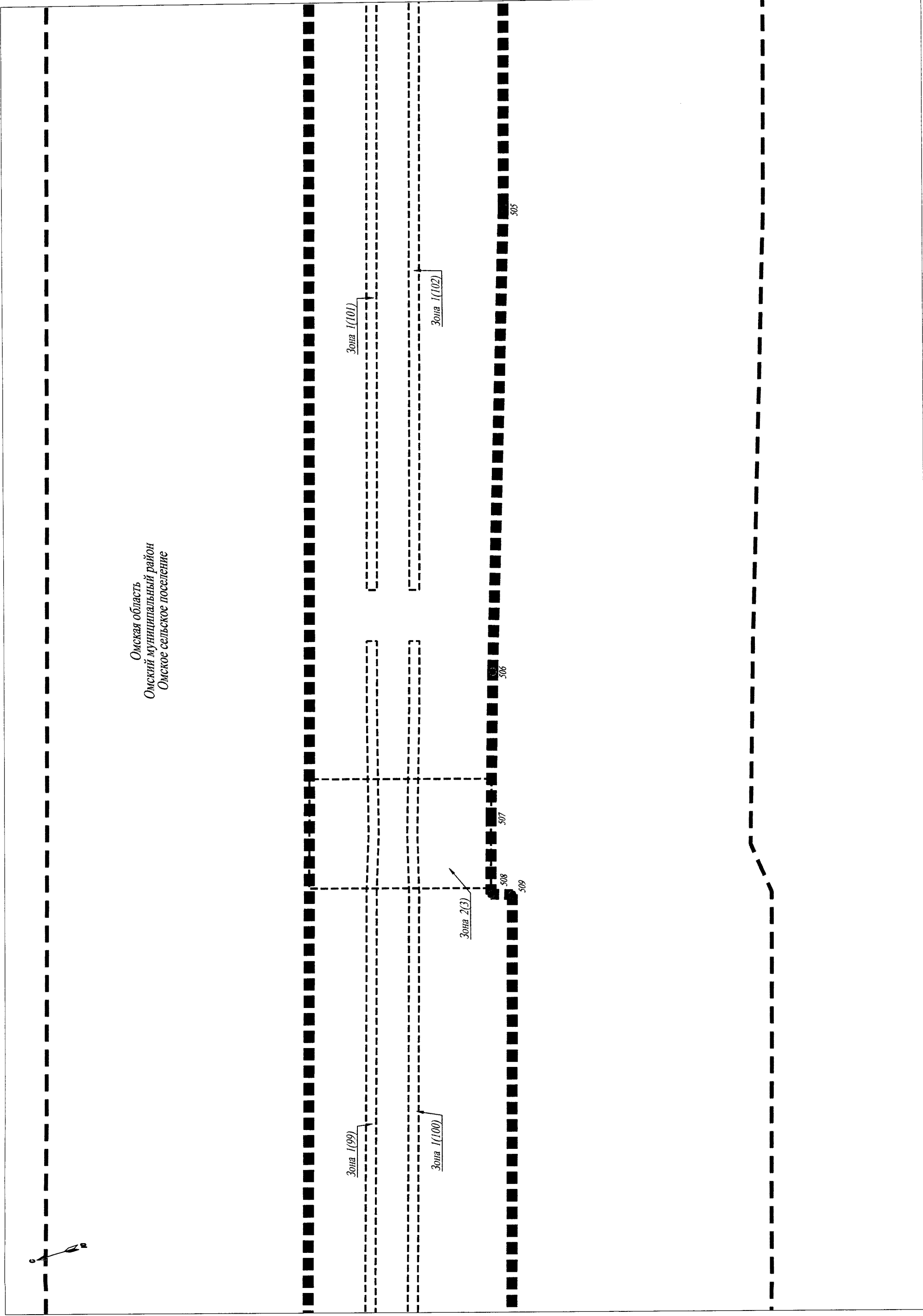
Зона I(97)

Зона I(99)

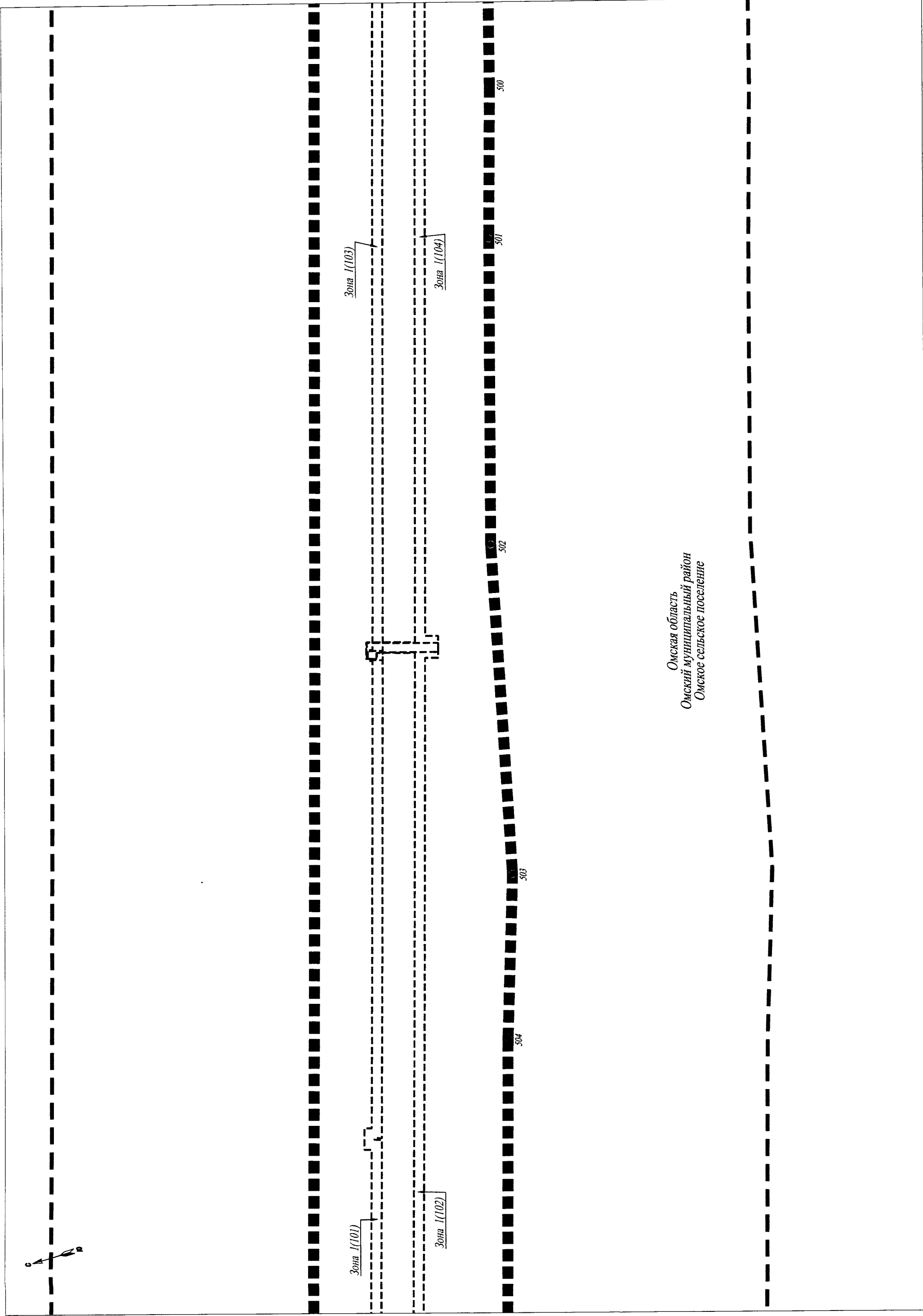
Зона I(98)

Зона I(100)

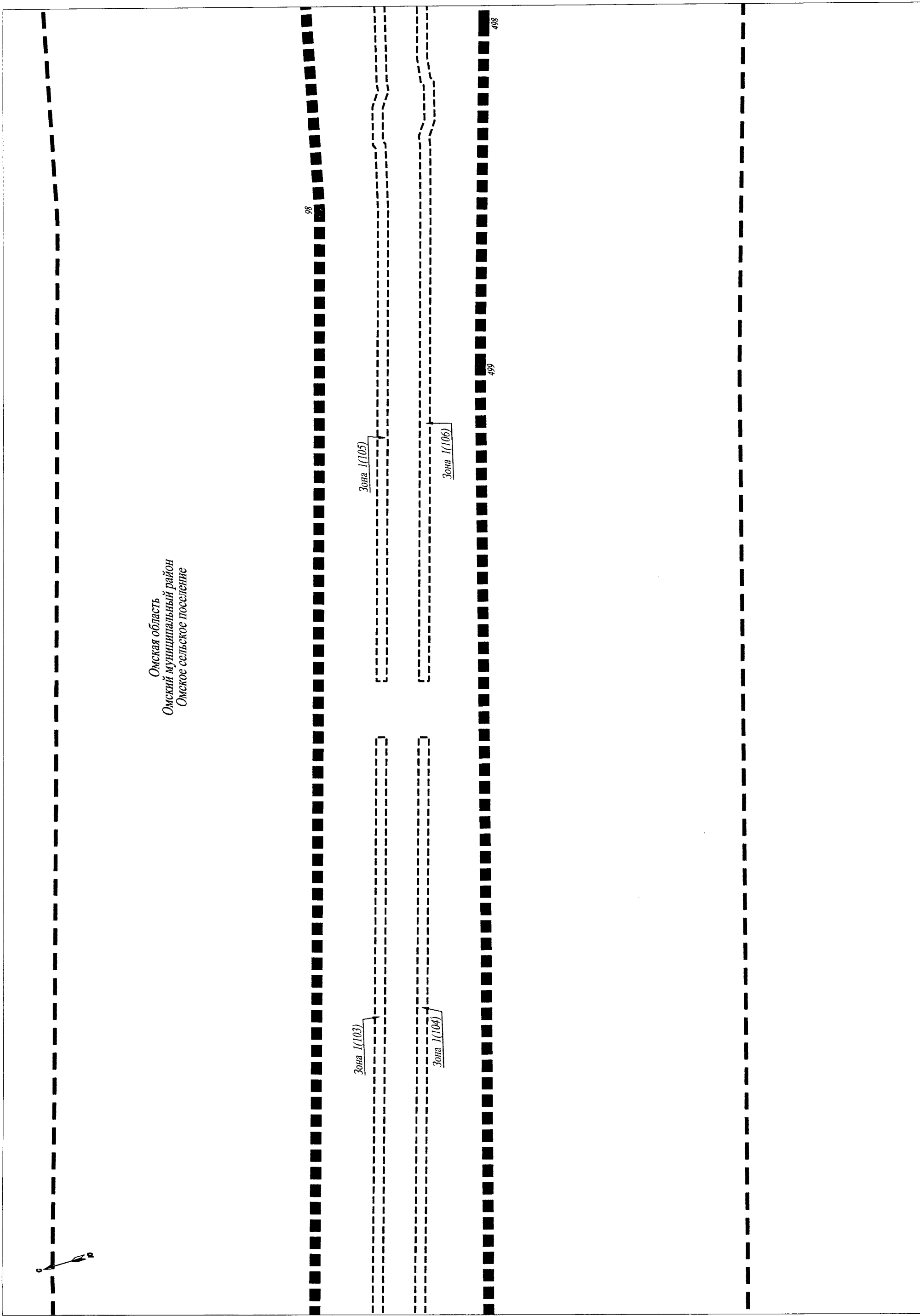
510

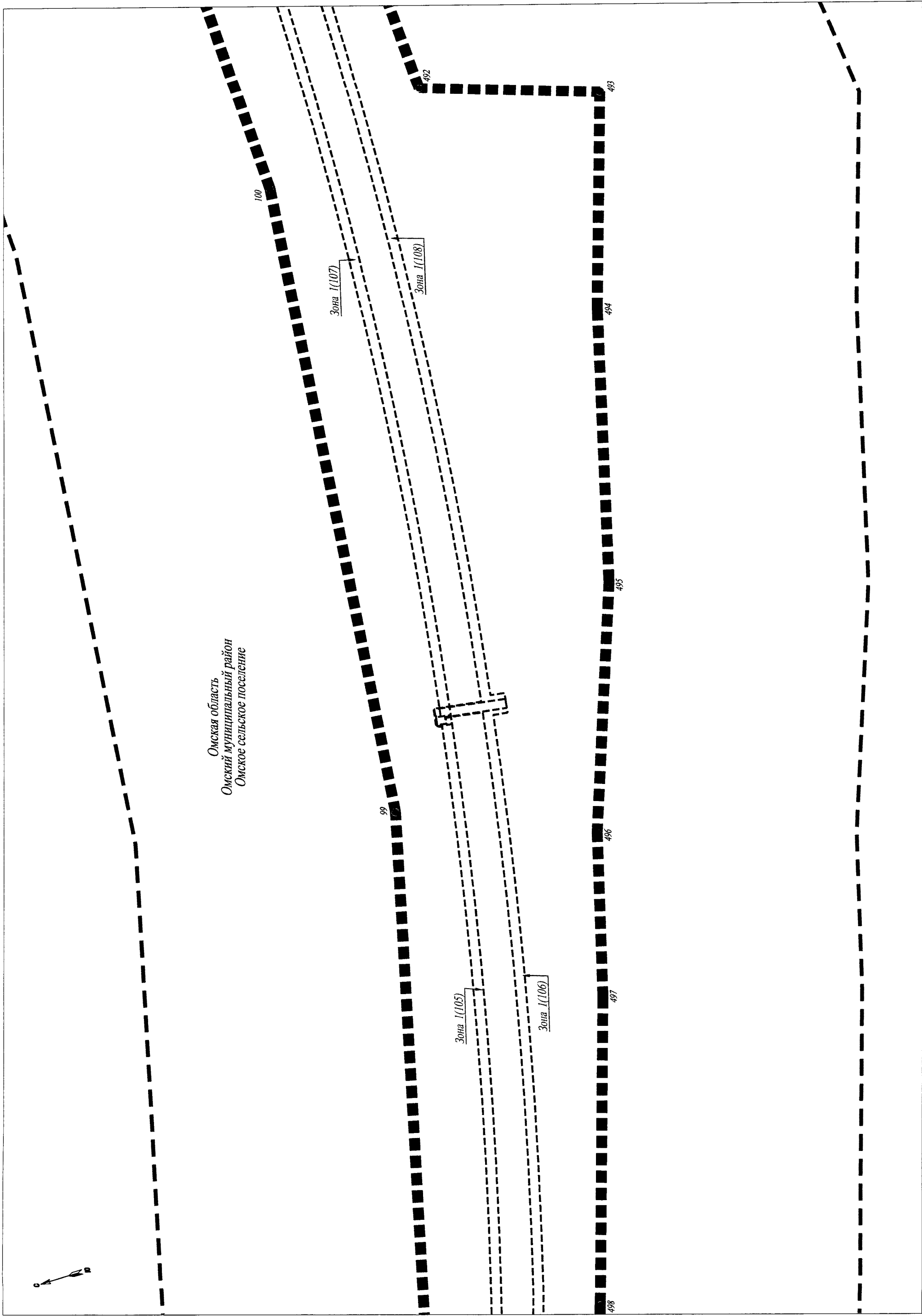


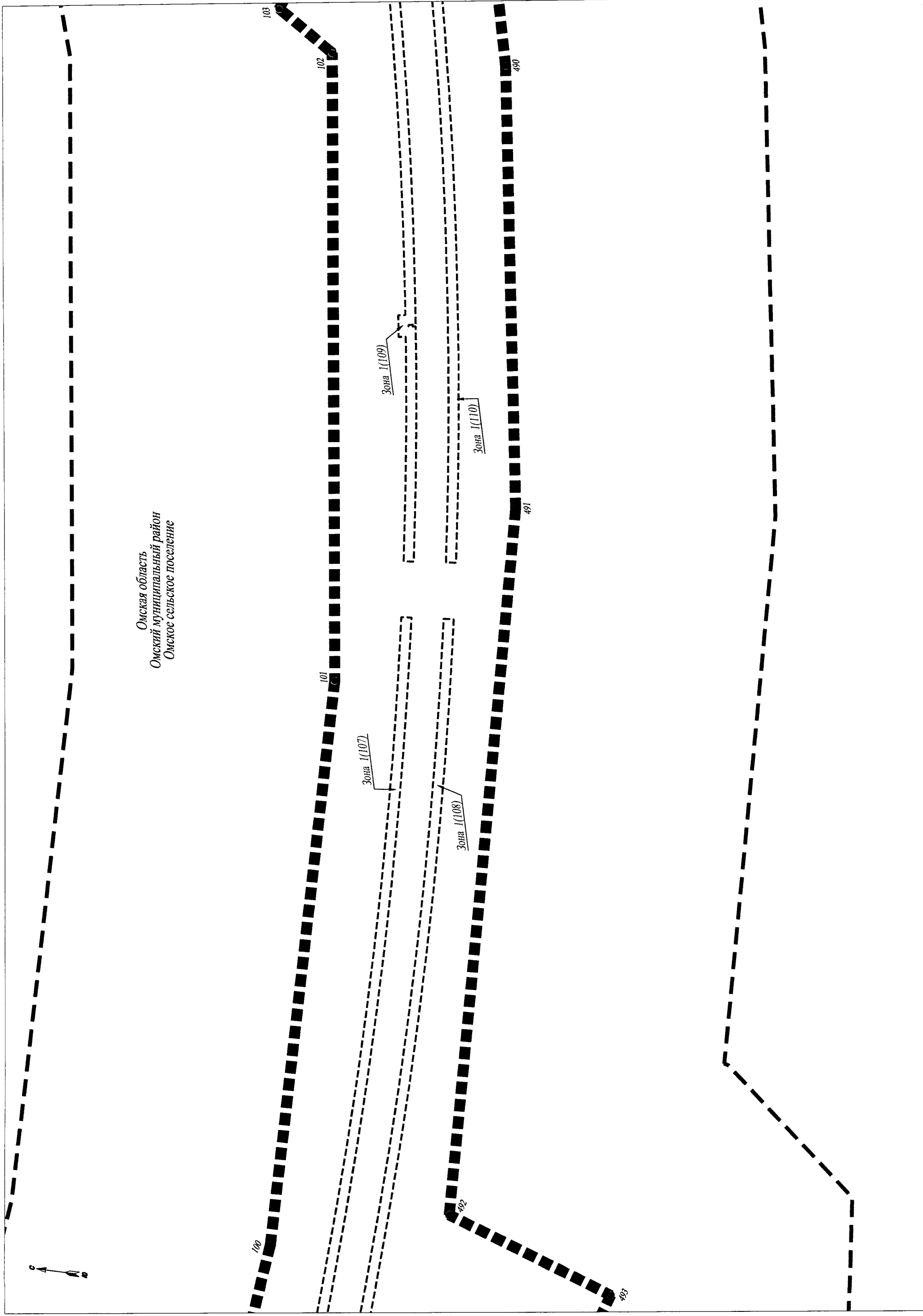
Омская область
Омский муниципальный район
Омское сельское поселение

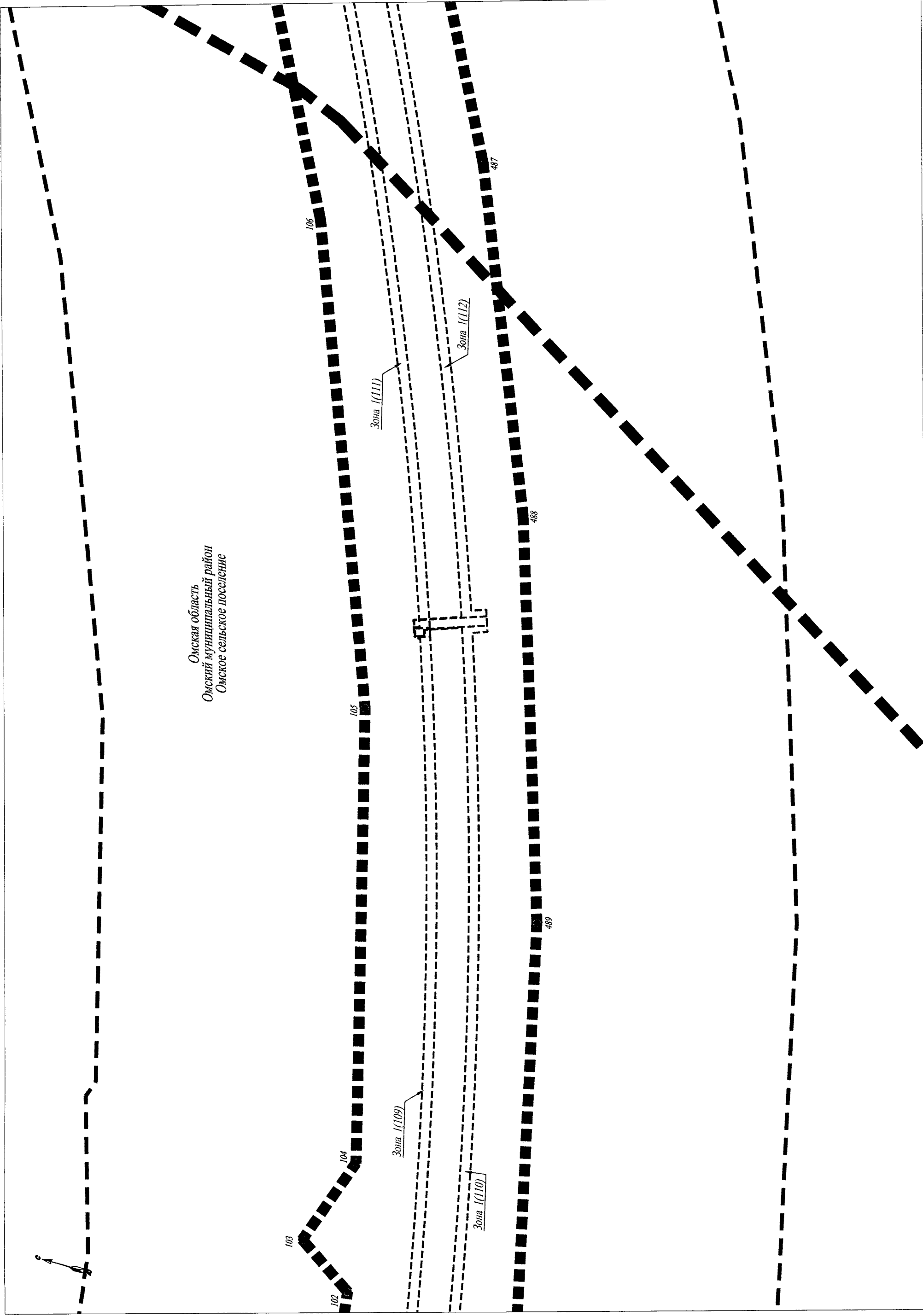


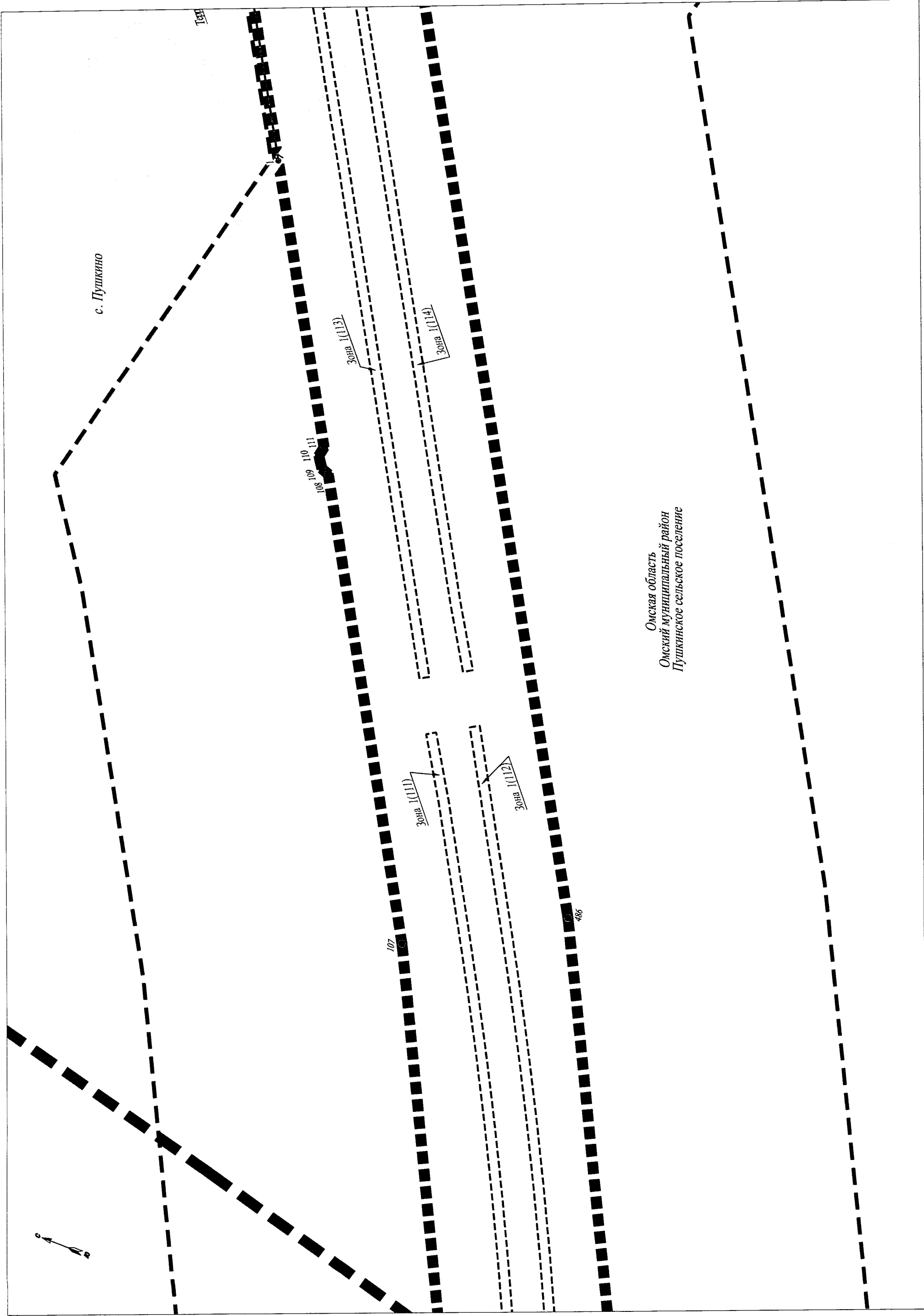
Омская область
Омский муниципальный район
Омское сельское поселение



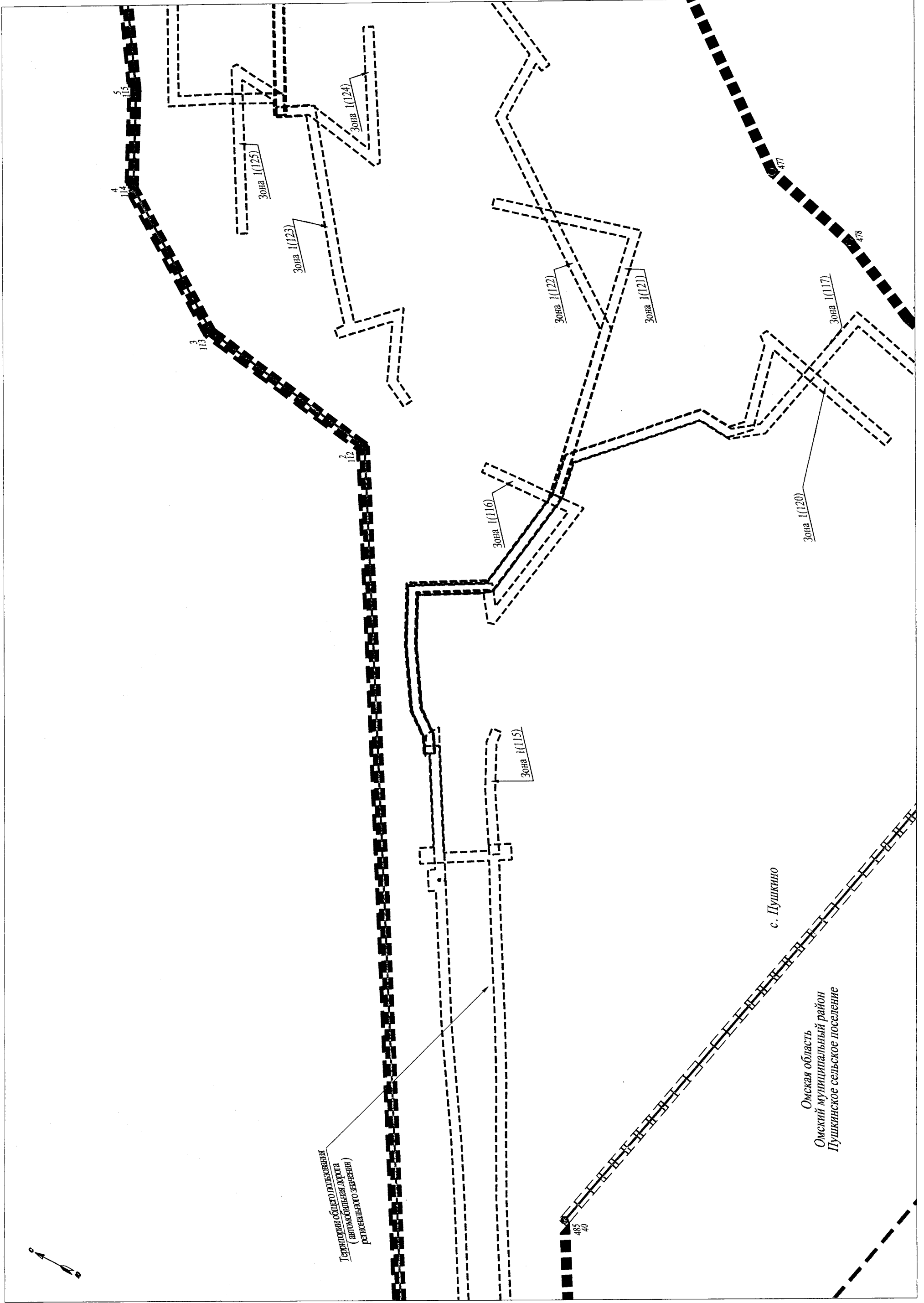


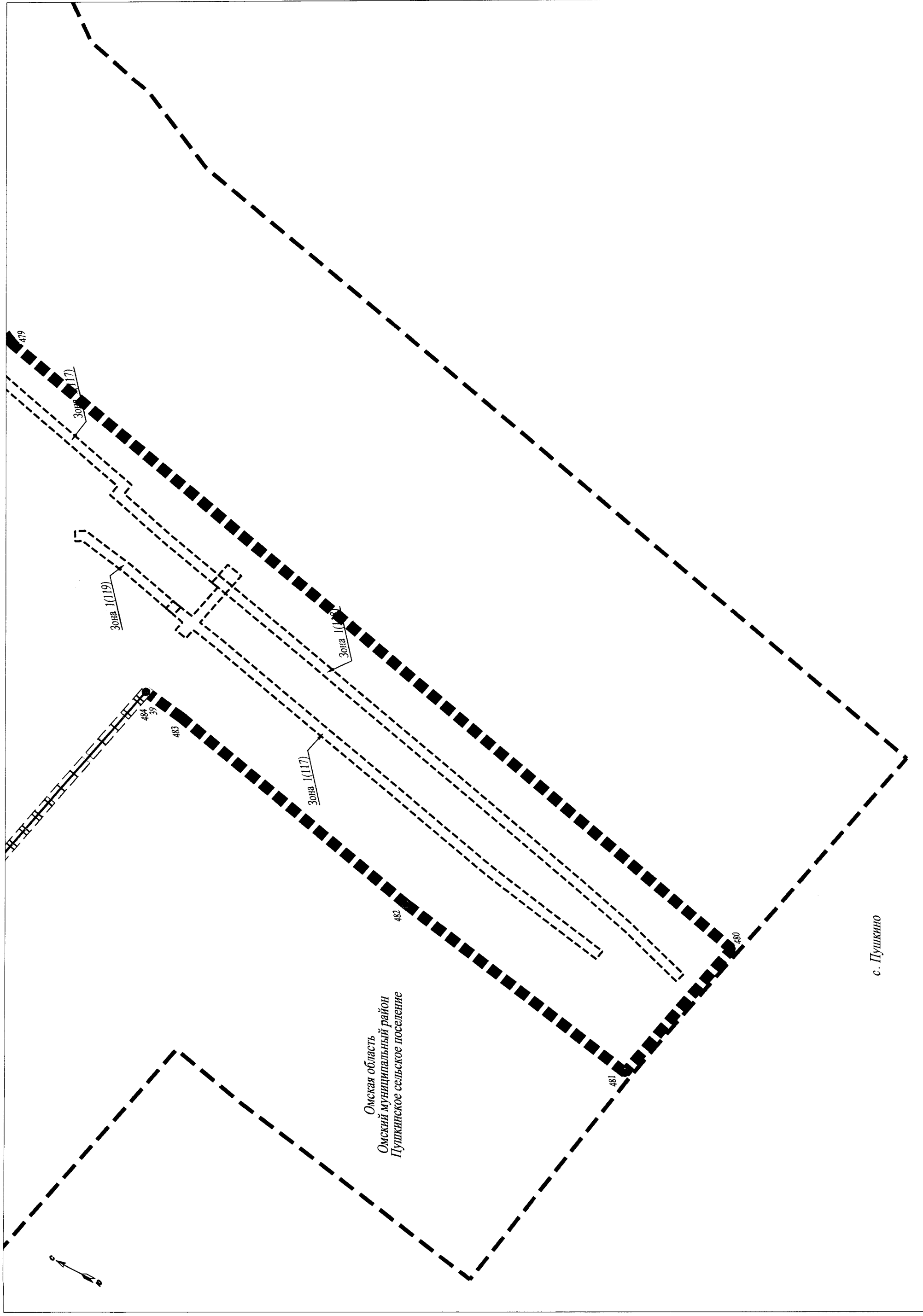


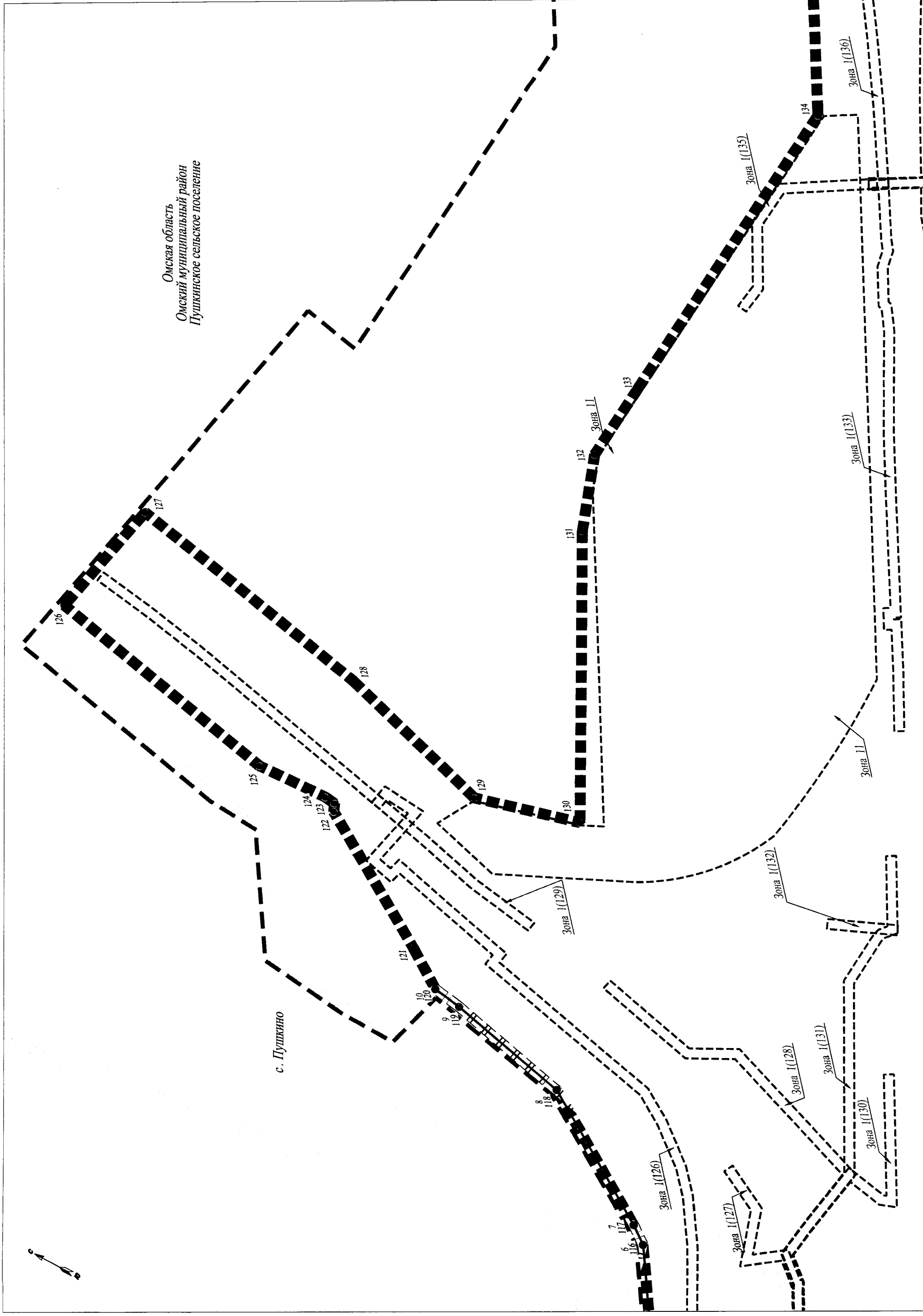


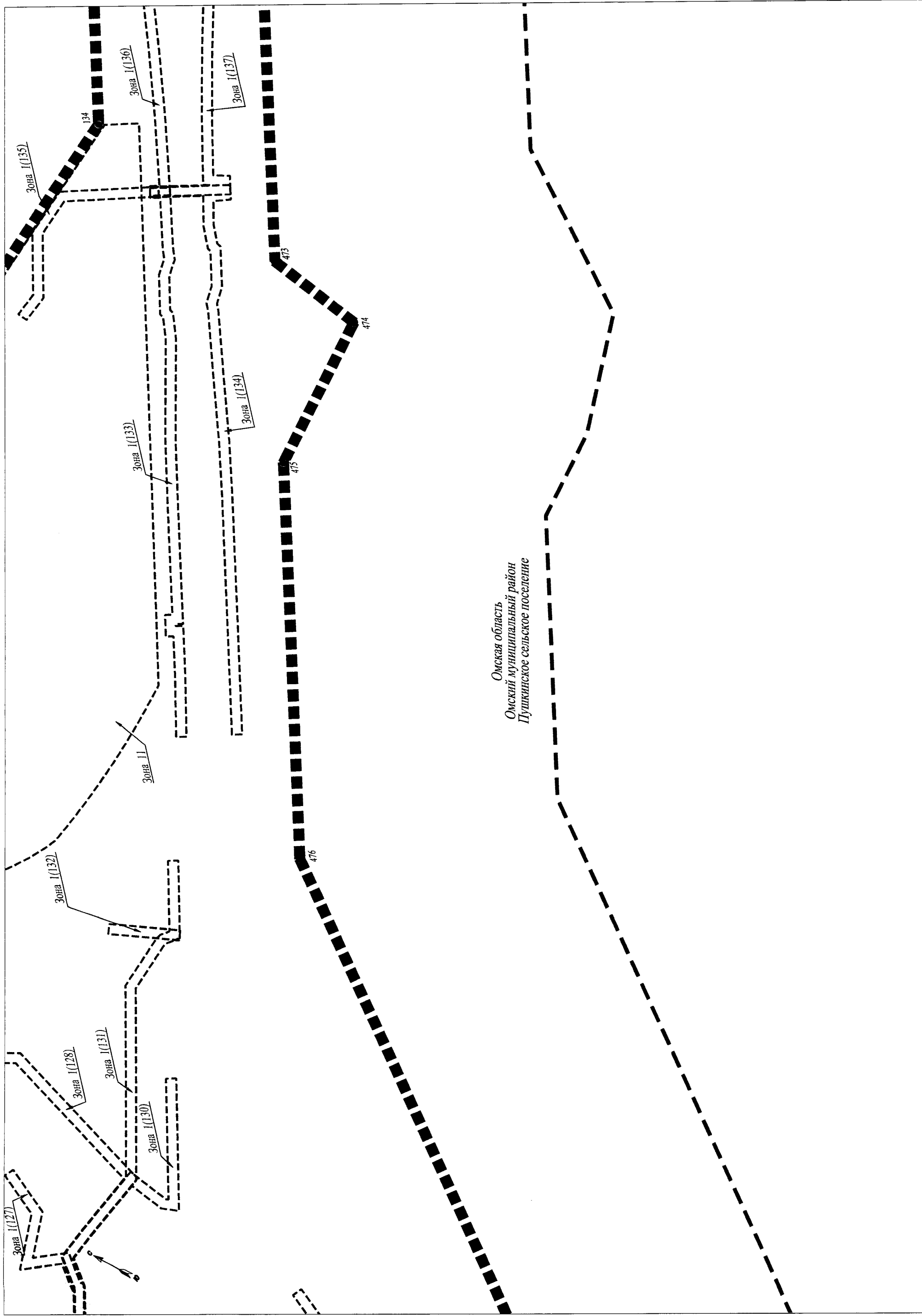


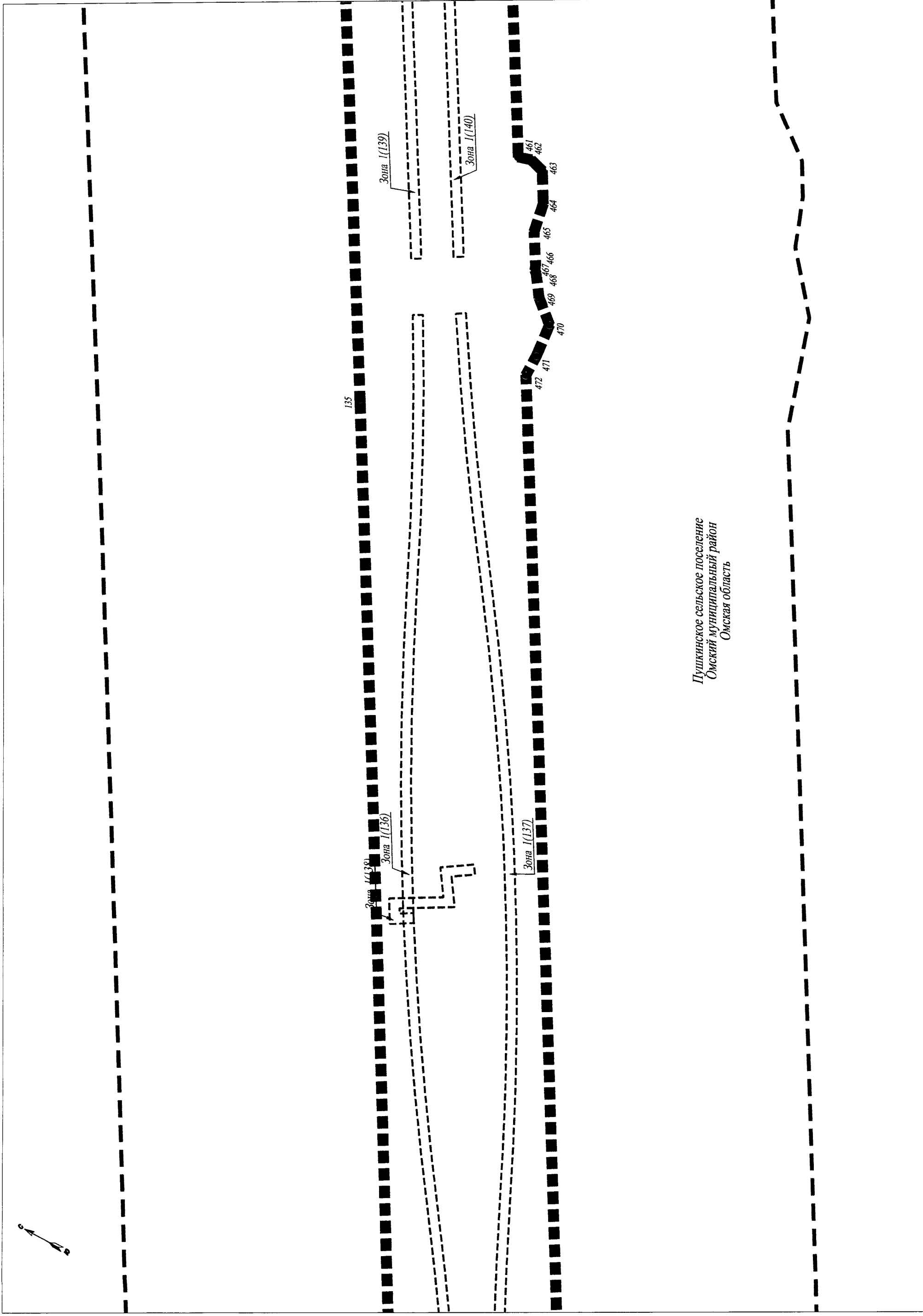
Омская область
Омский муниципальный район
Пушкинское сельское поселение



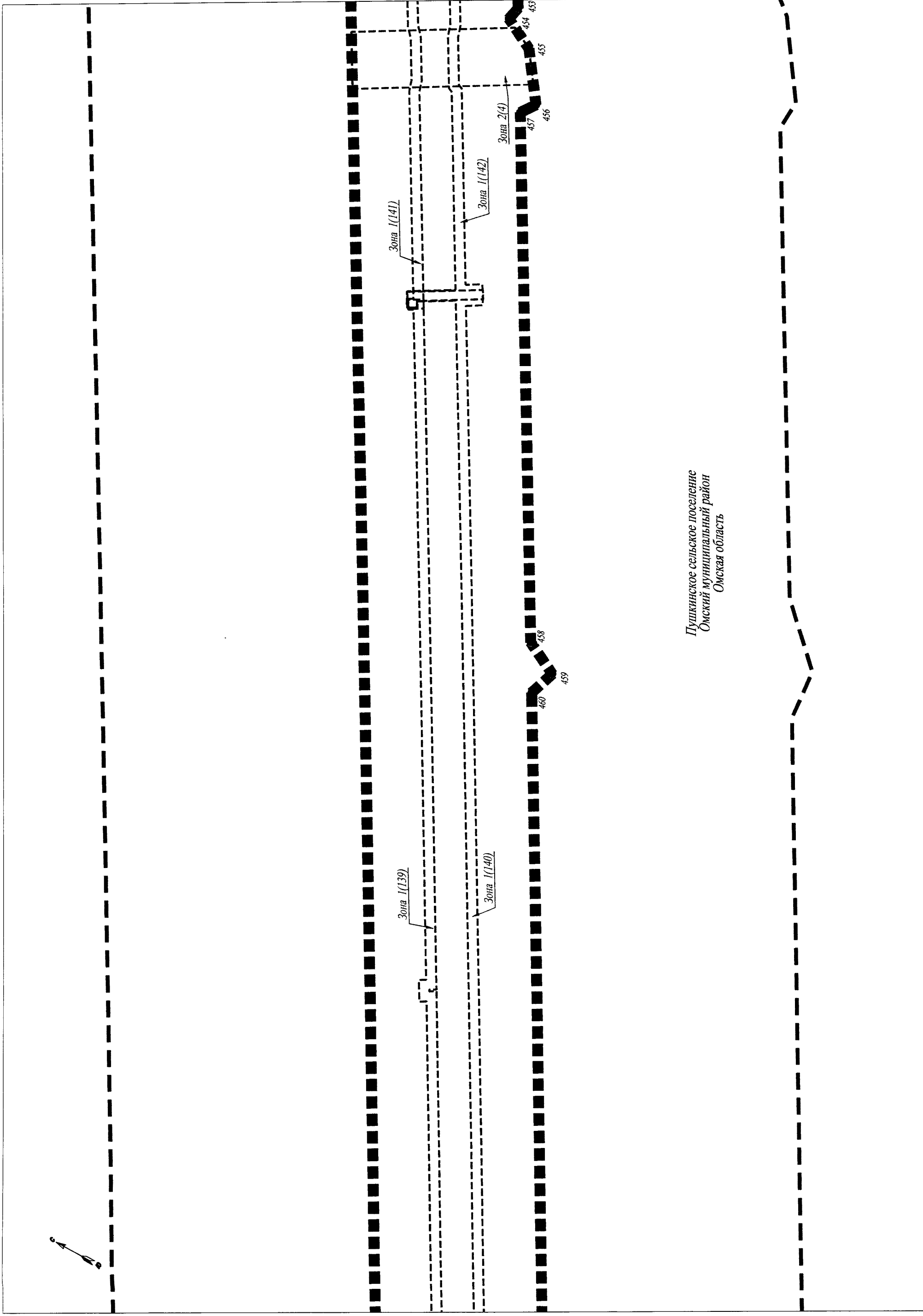








Пушкинское сельское поселение
Омский муниципальный район
Омская область



Пушкинское сельское поселение
Омский муниципальный район
Омская область



Пушкинское сельское поселение
Омский муниципальный район
Омская область

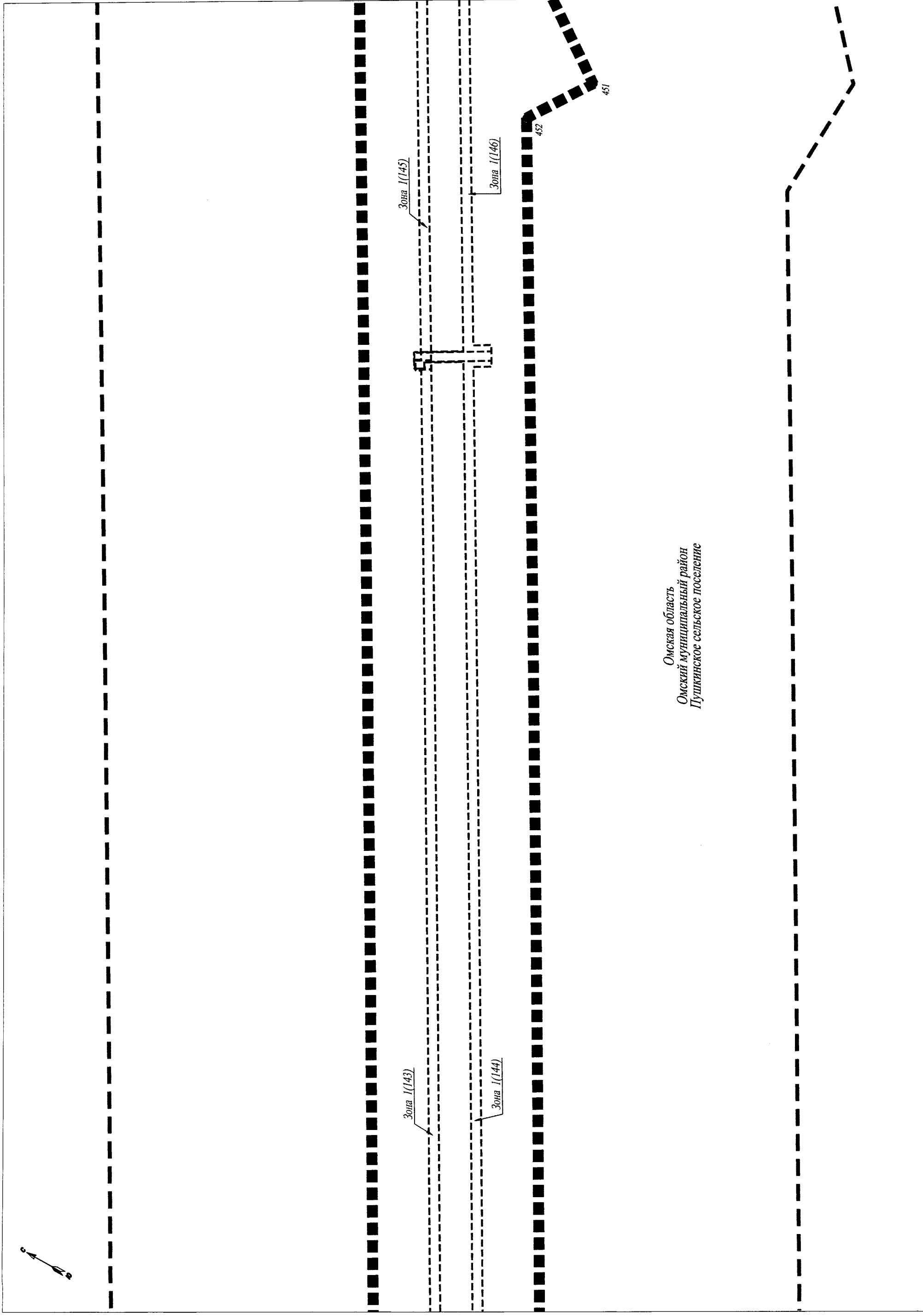
Зона I(141)

Зона I(142)

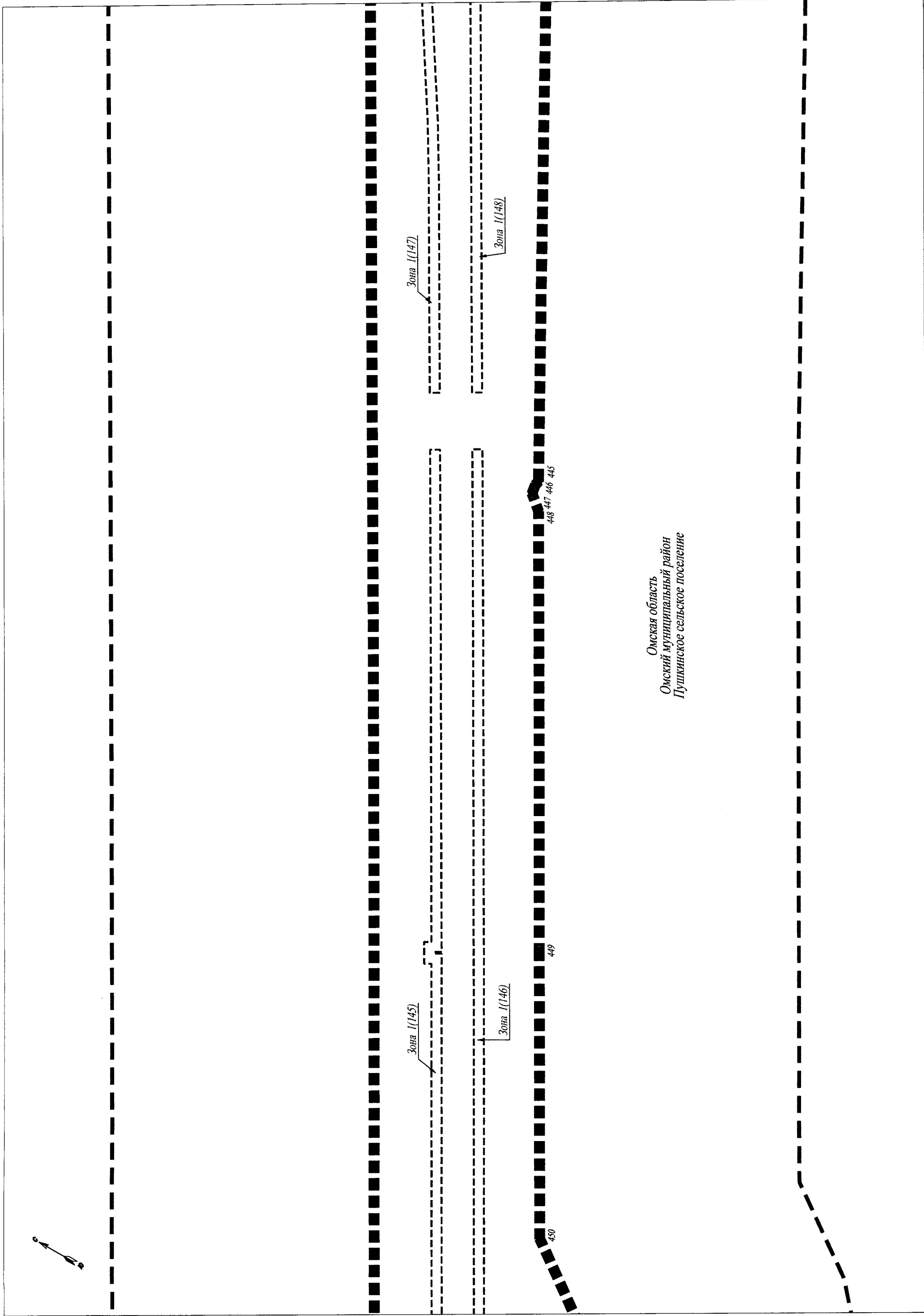
Зона I(143)

Зона I(144)

4 453

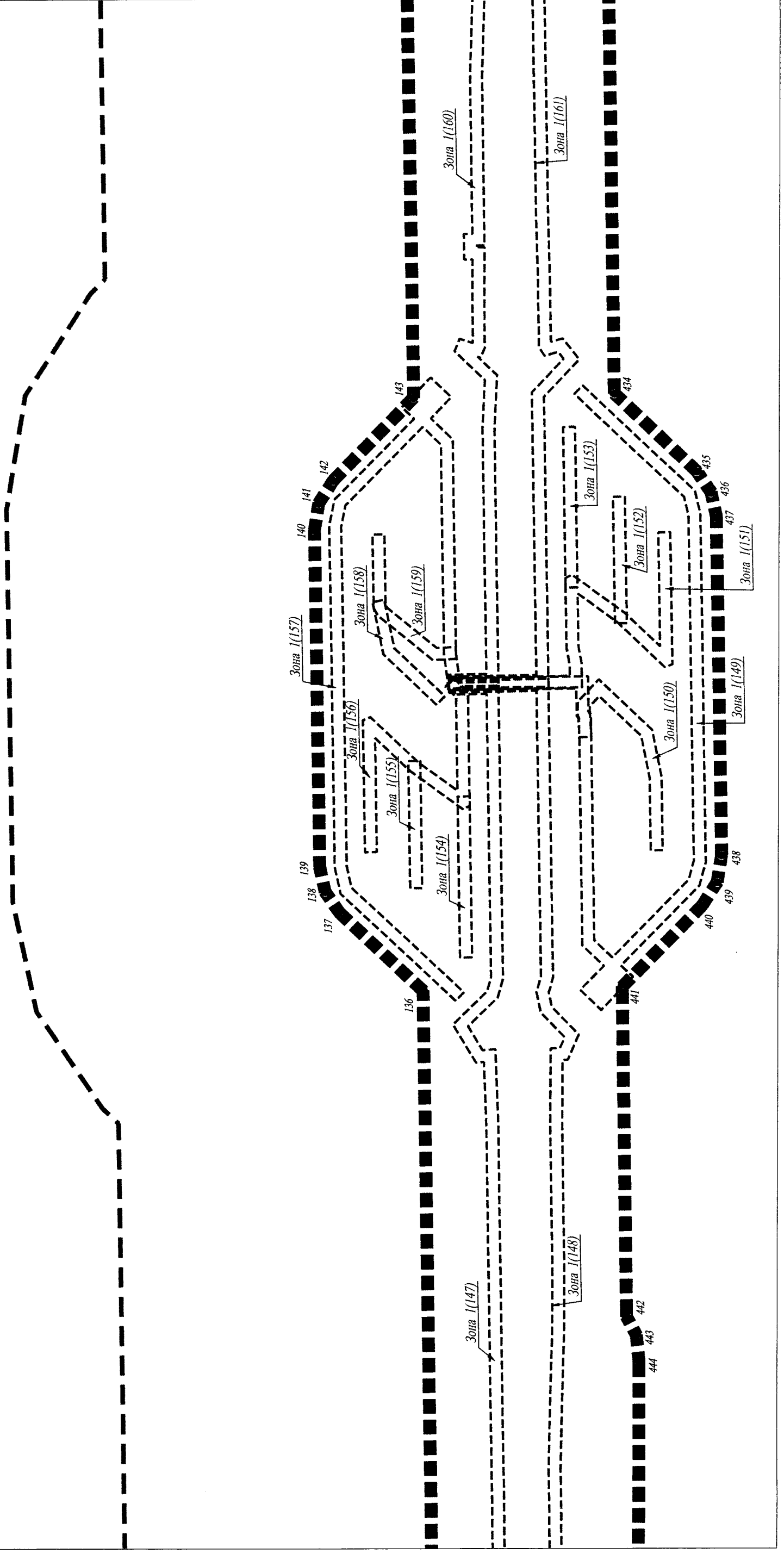


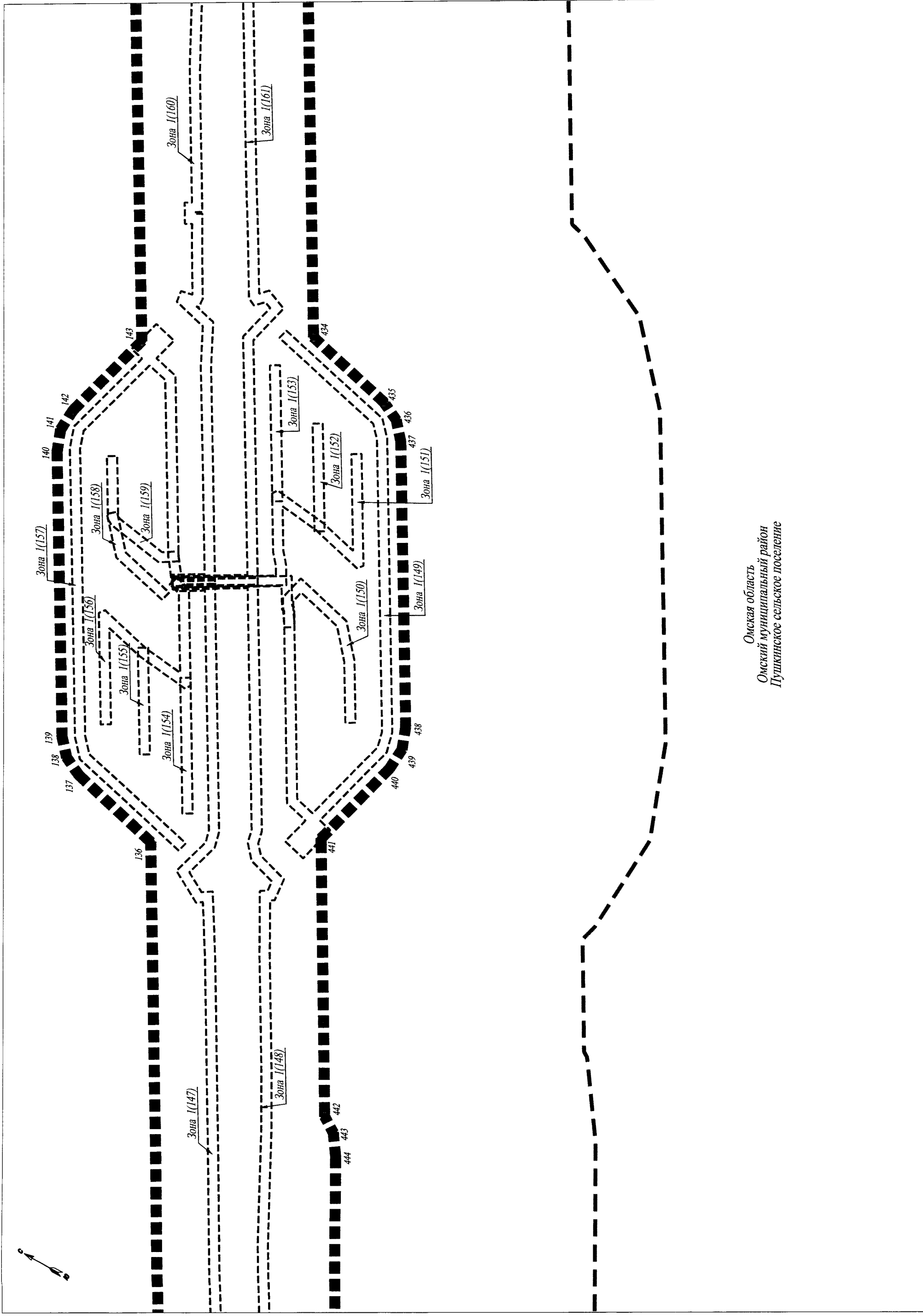
Омская область
Омский муниципальный район
Пушкинское сельское поселение





Омская область
Омский муниципальный район
Пушкинское сельское поселение





Омская область
 Омский муниципальный район
 Пушкинское сельское поселение



Омская область
Омский муниципальный район
Пушкинское сельское поселение

144

Зона I(160)

Зона I(162)

Зона I(161)

Зона I(163)

430

431

432

433



Омская область
Омский муниципальный район
Пушкинское сельское поселение

146

Зона I(164)

Зона I(165)

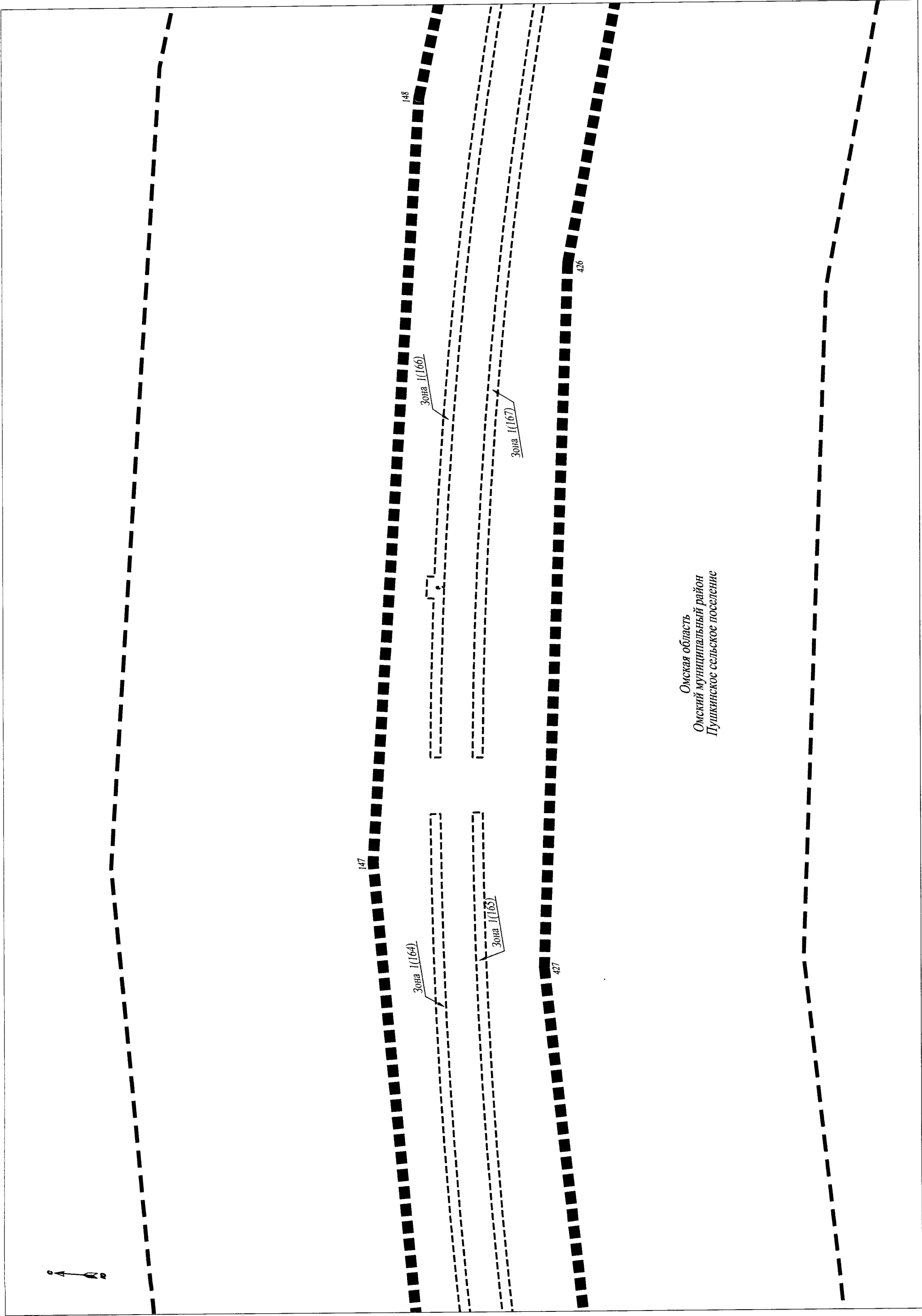
428

145

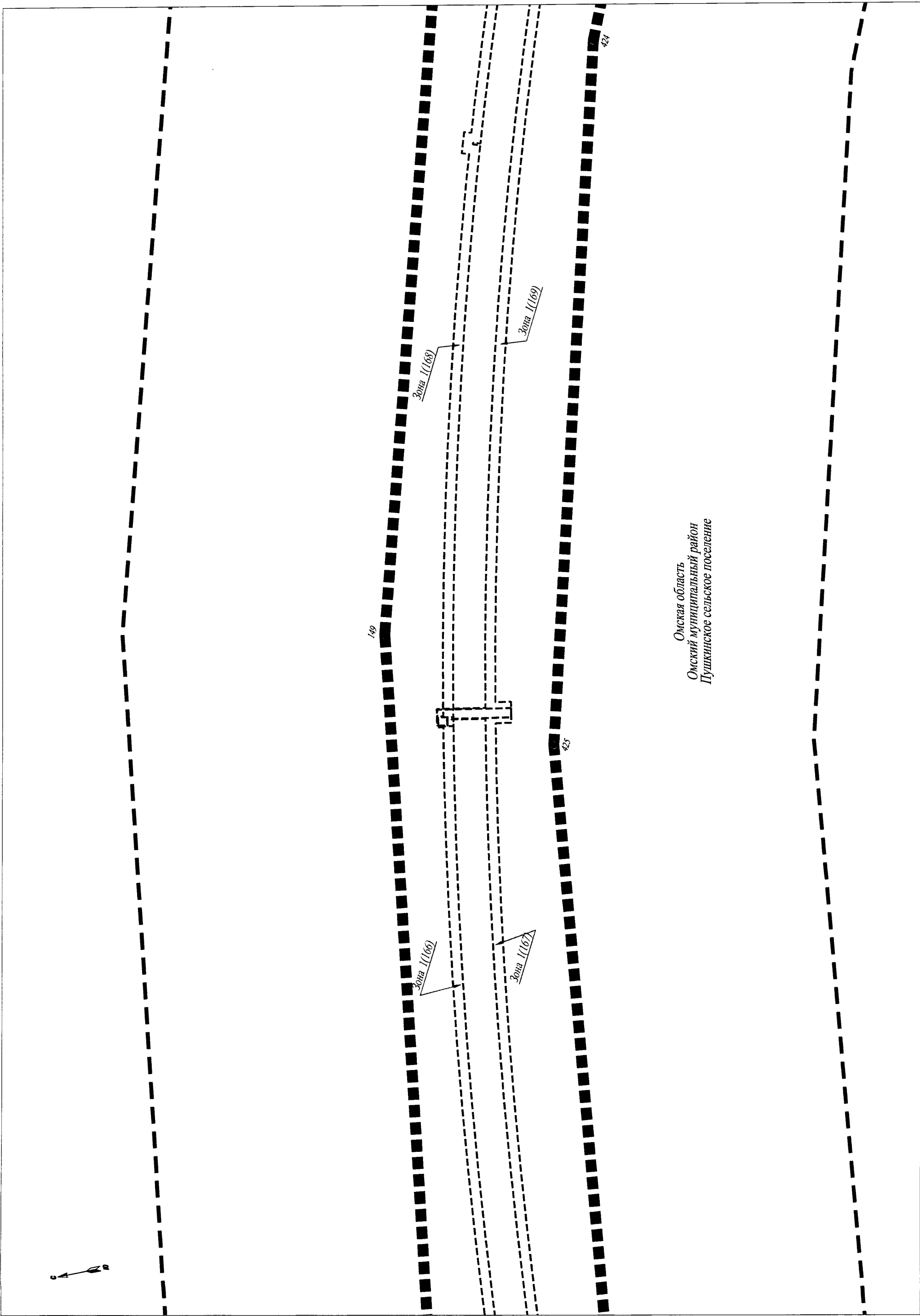
Зона I(162)

Зона I(163)

429



Омская область
Омский муниципальный район
Пушкинское сельское поселение





Омская область
Омский муниципальный район
Пушкинское сельское поселение

151

Зона I (168)

Зона I (170)

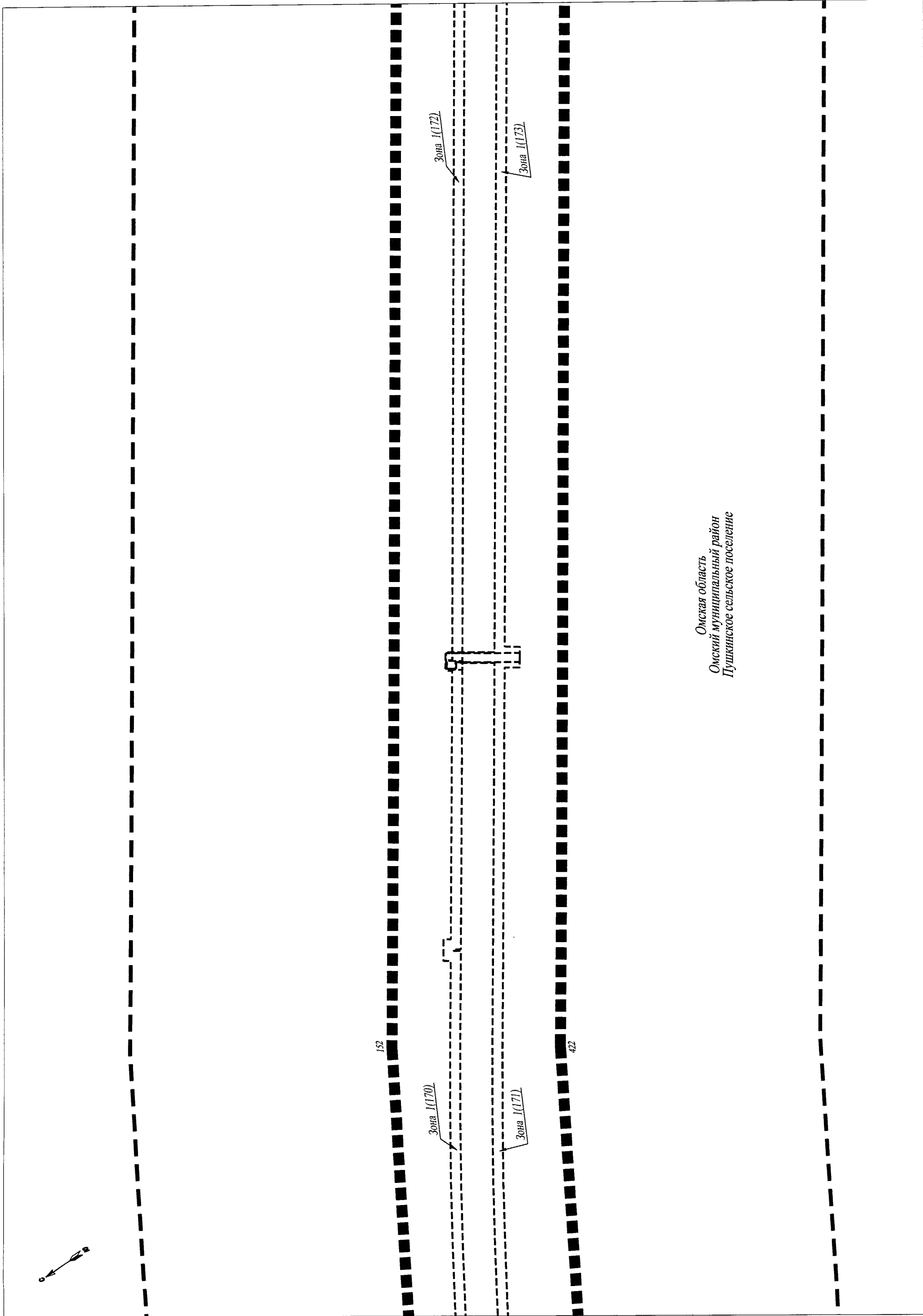
Зона I (169)

Зона I (171)

150

423

424



Омская область
Омский муниципальный район
Пушкинское сельское поселение



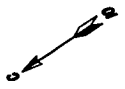
Омская область
Омский муниципальный район
Пушкинское сельское поселение

Зона I (172)

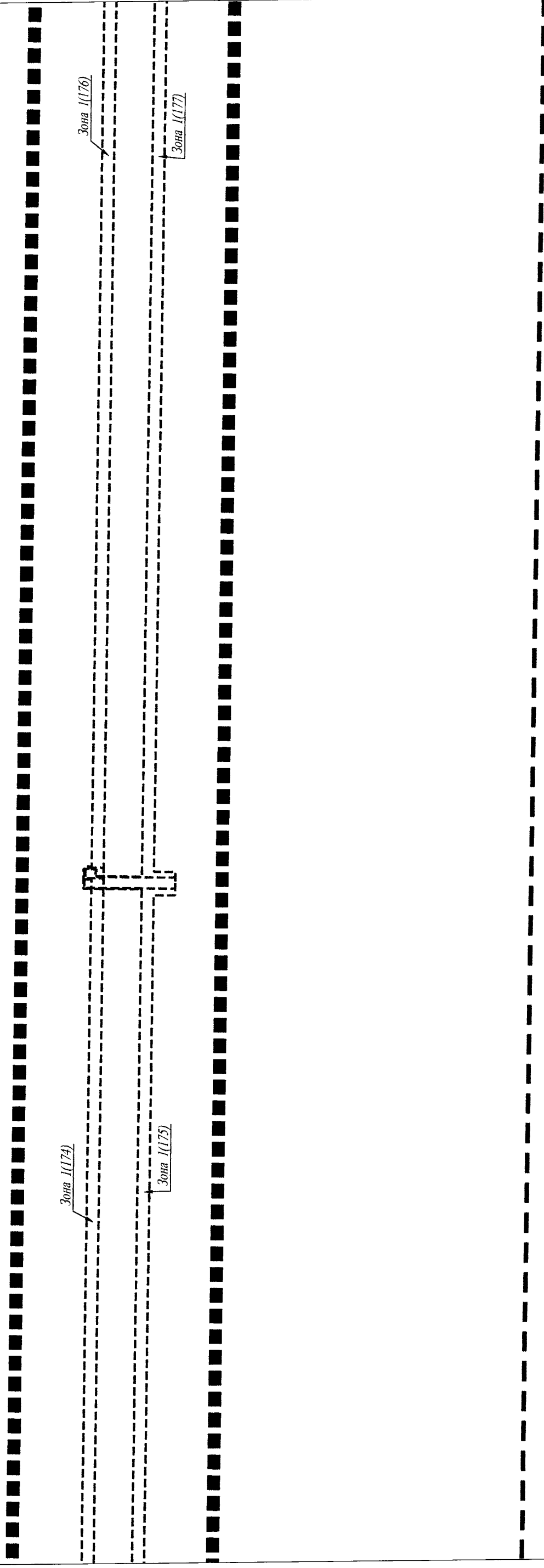
Зона I (173)

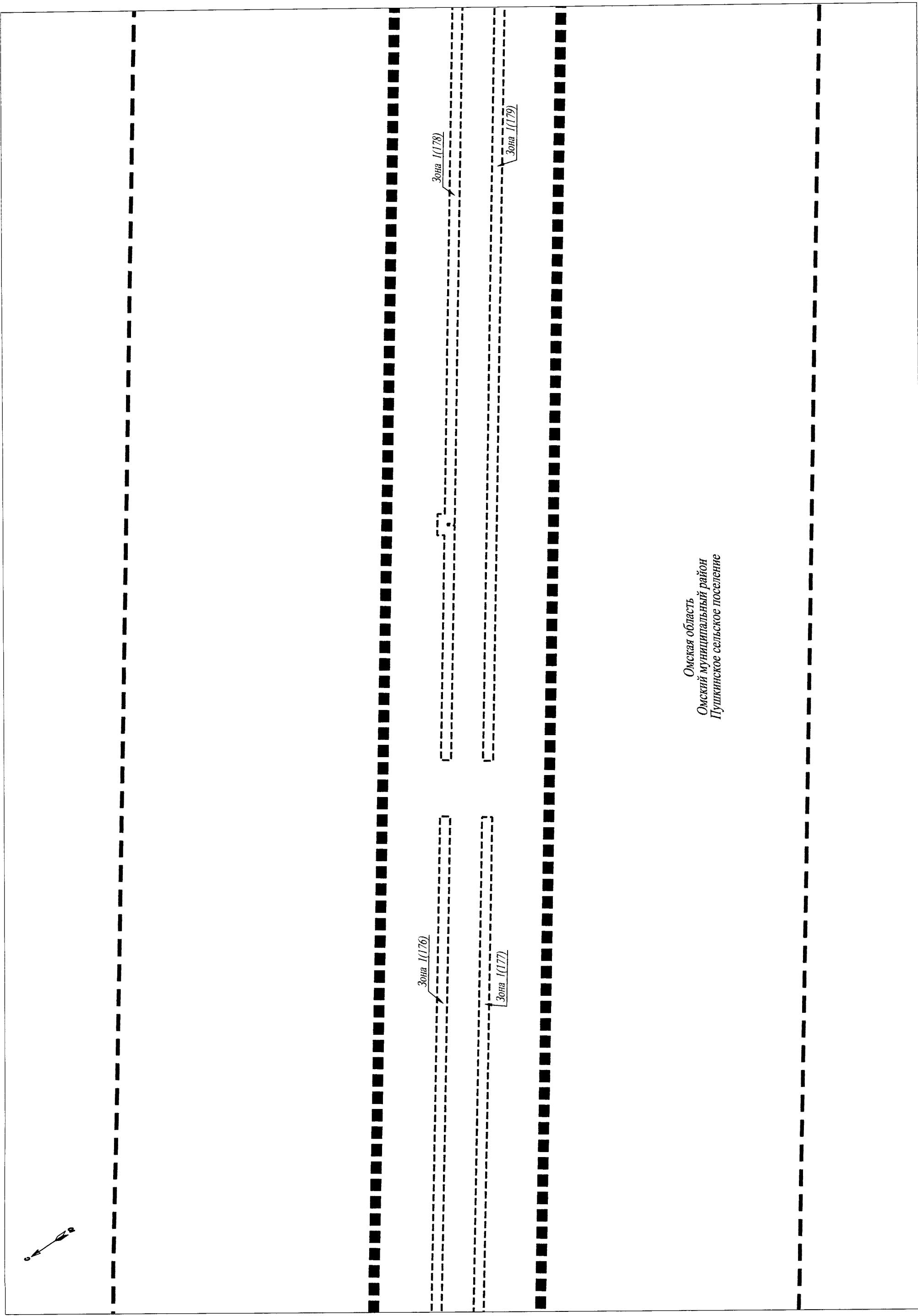
Зона I (174)

Зона I (175)

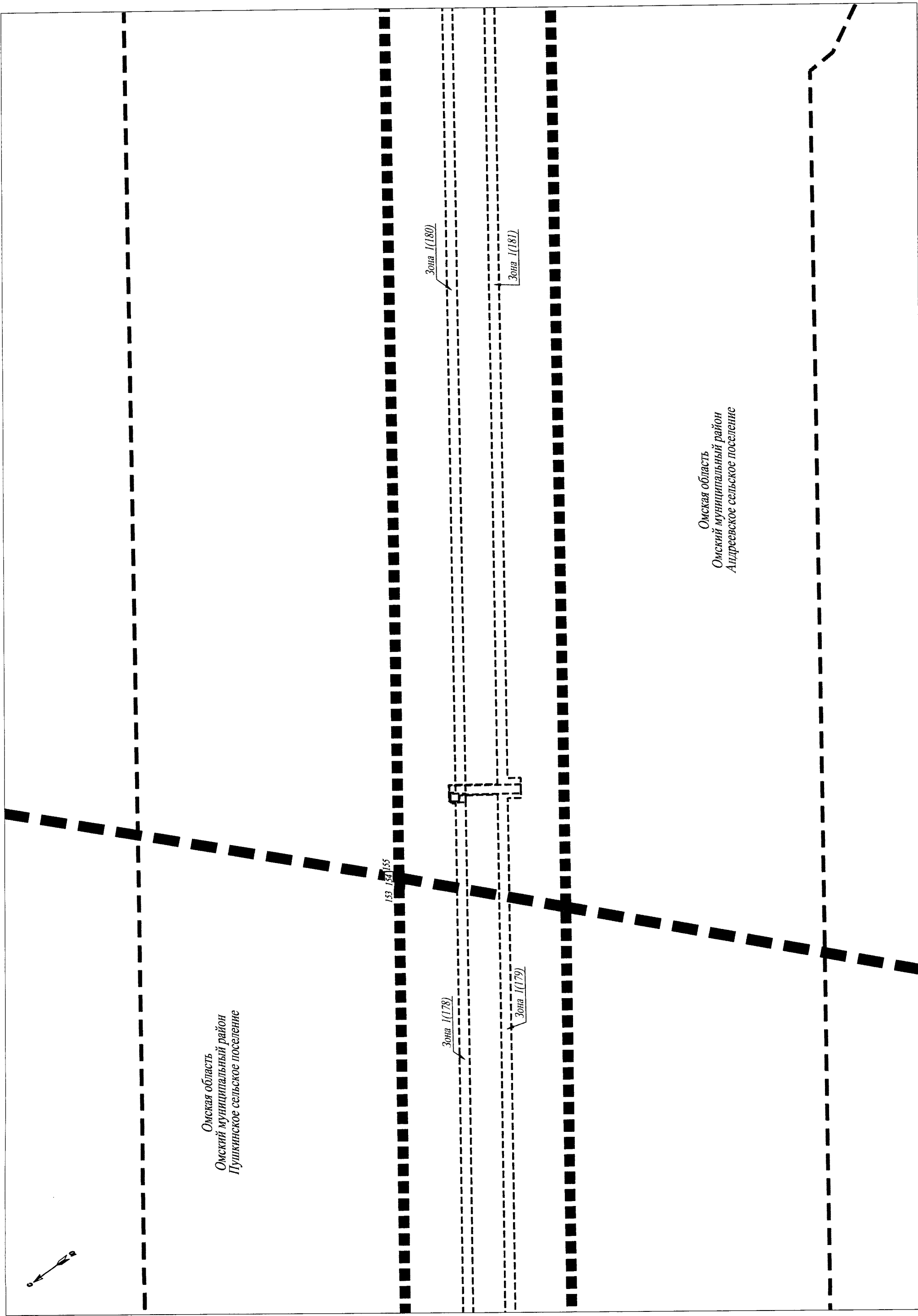


Омская область
Омский муниципальный район
Пушкинское сельское поселение





Омская область
Омский муниципальный район
Пушкинское сельское поселение



Омская область
Омский муниципальный район
Пушкинское сельское поселение

Омская область
Омский муниципальный район
Андреевское сельское поселение

Омская область
Омский муниципальный район
Андреевское сельское поселение

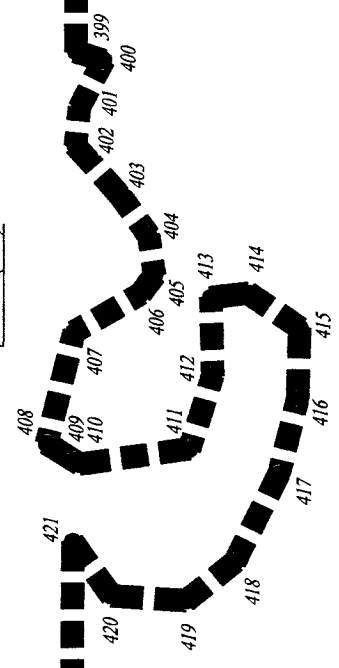
Зона I (182)

Зона I (183)

Зона 6

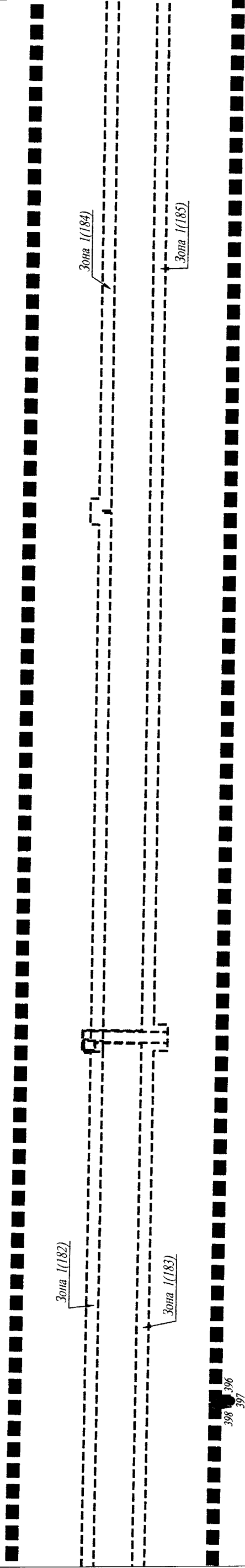
Зона I (180)

Зона I (181)

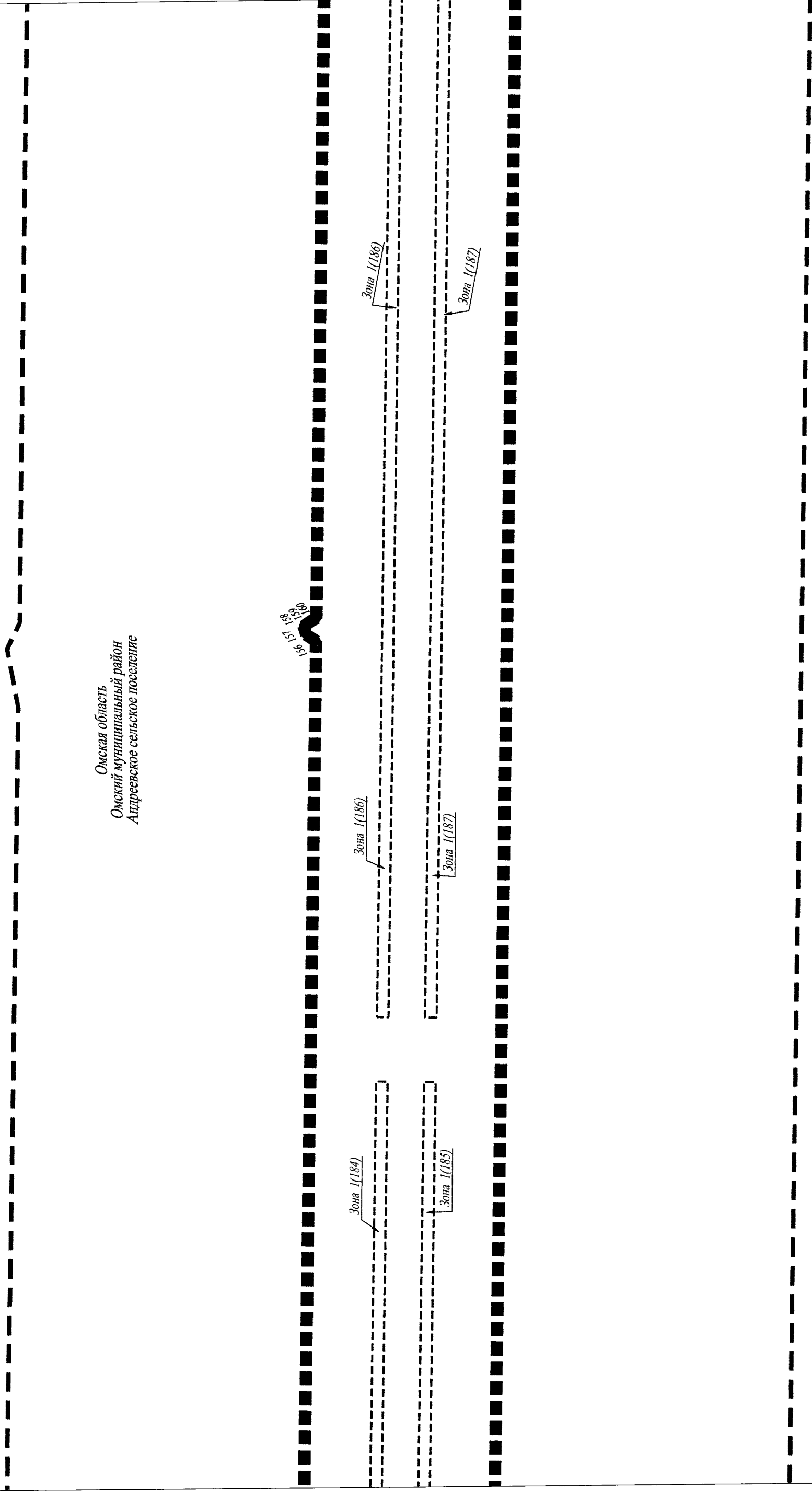




Омская область
Омский муниципальный район
Андреевское сельское поселение



Омская область
Омский муниципальный район
Андреевское сельское поселение



Зона I (184)

Зона I (185)

Зона I (186)

Зона I (187)

Зона I (186)

Зона I (187)

157
158
159
180

Омская область
Омский муниципальный район
Андреевское сельское поселение

161

Зона I (188)

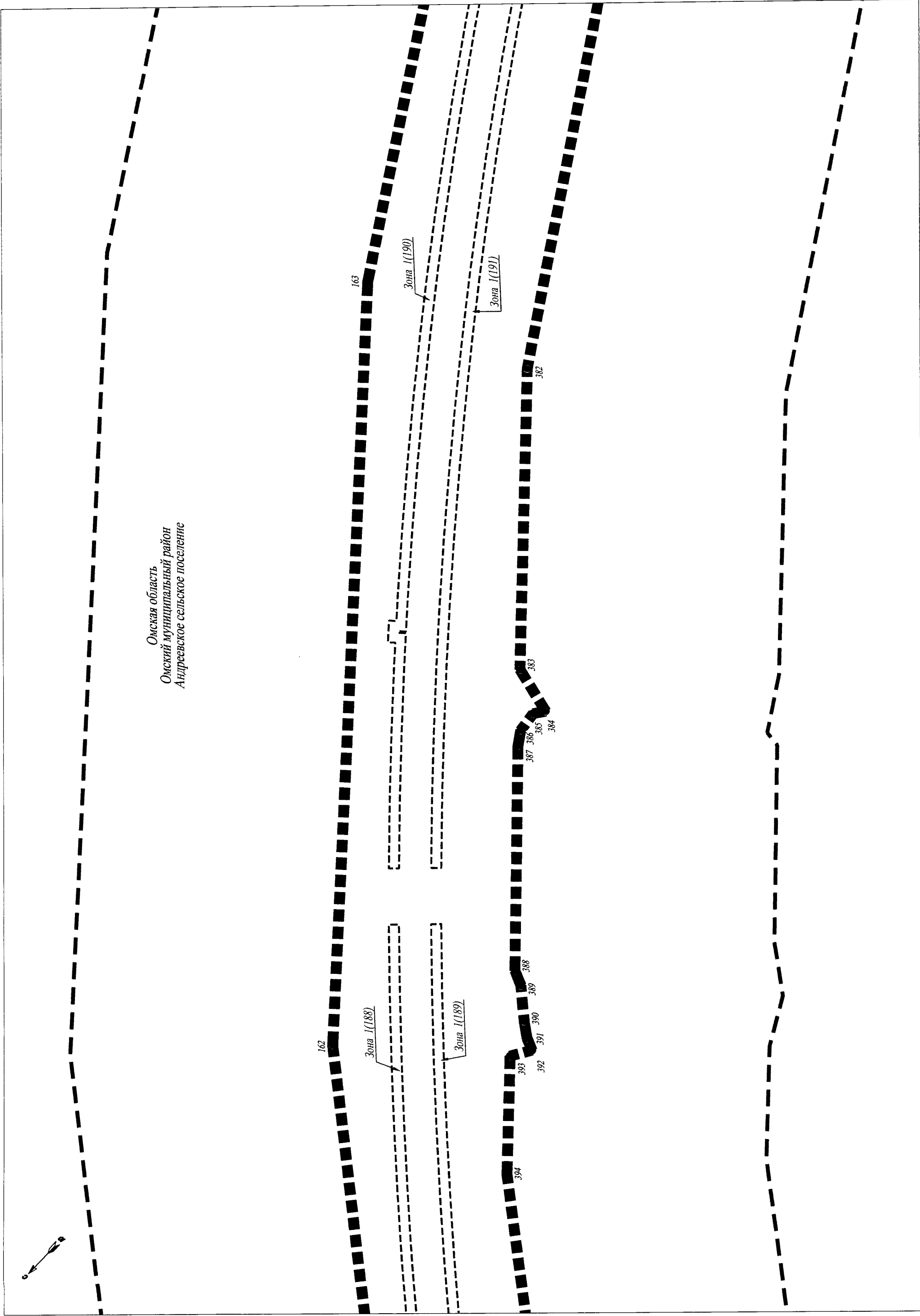
Зона I (189)

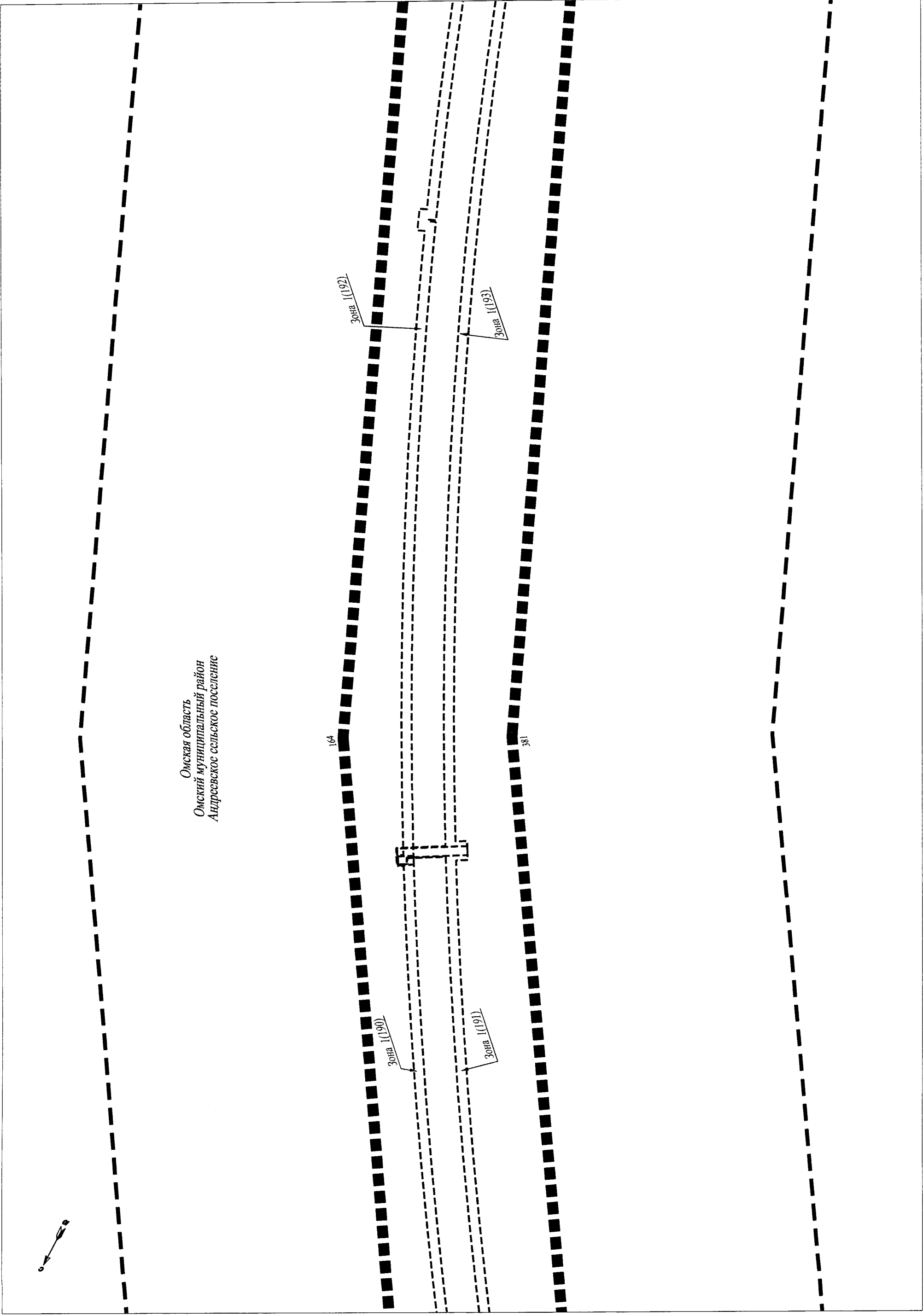
Зона I (186)

Зона I (187)

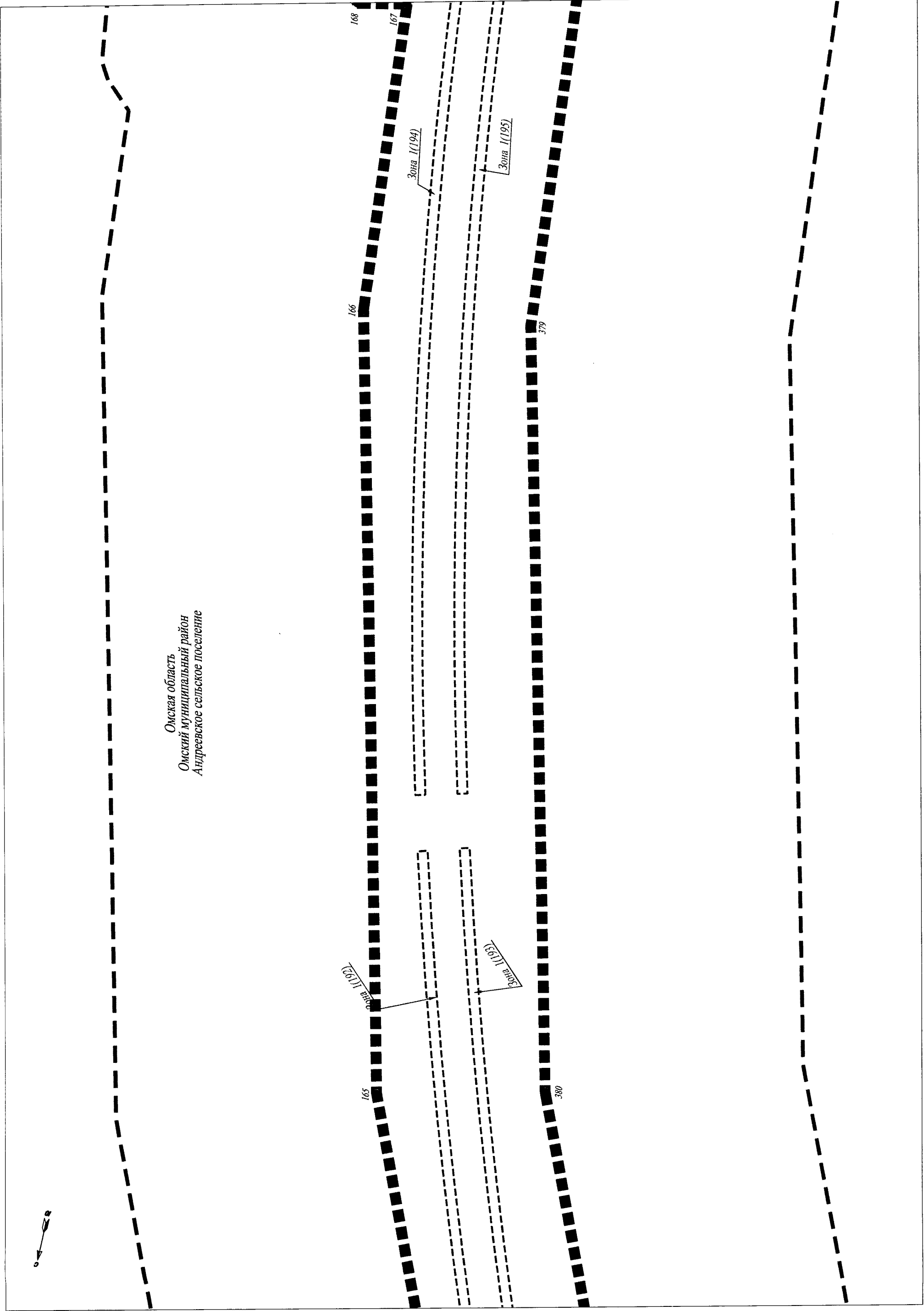
395





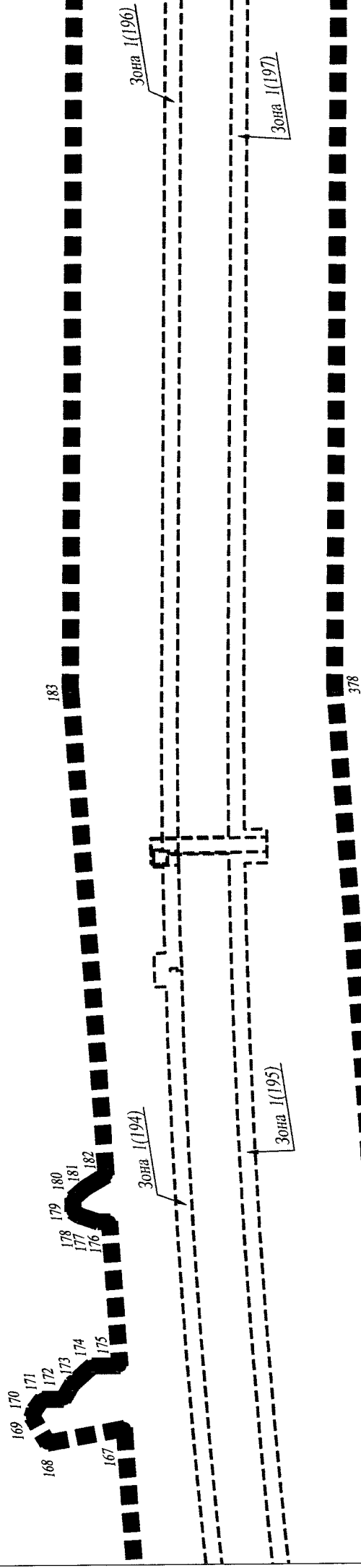


Омская область
Омский муниципальный район
Андреевское сельское поселение



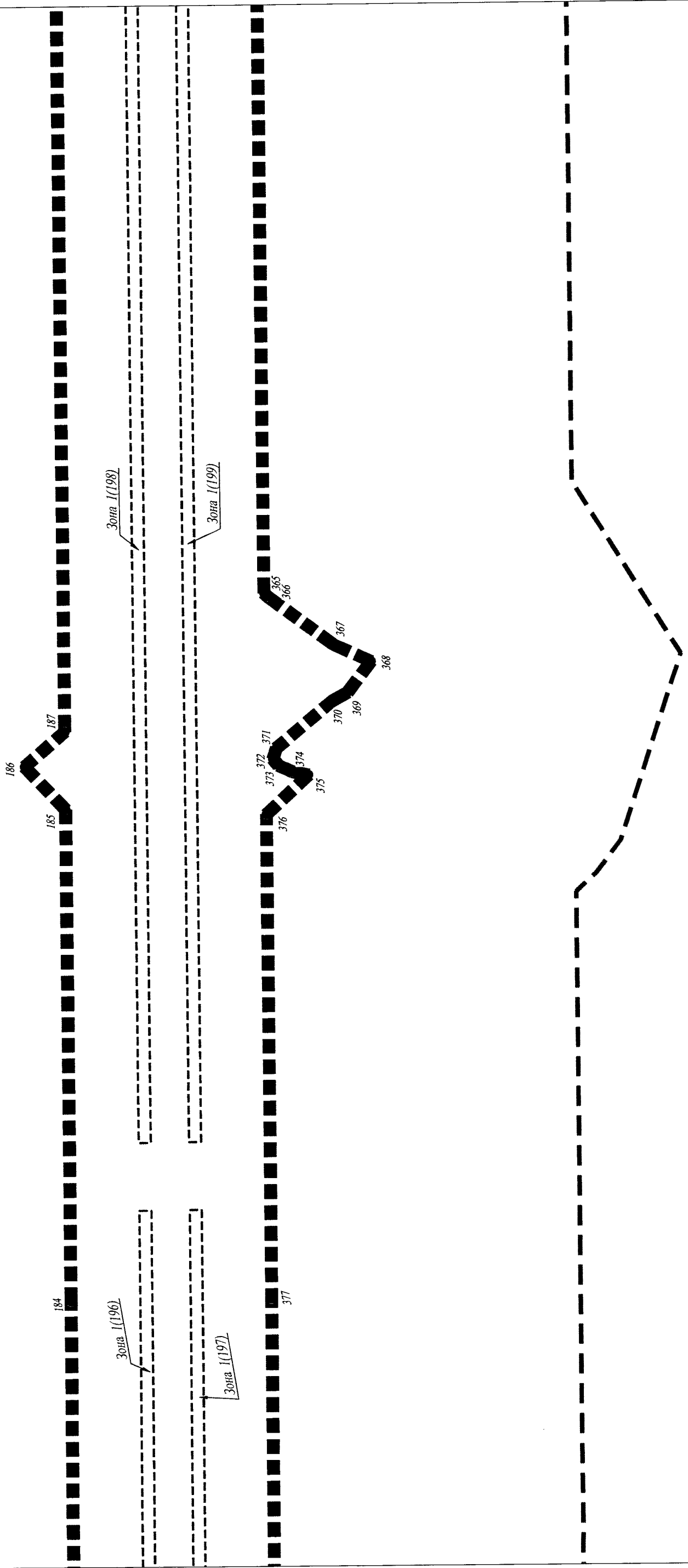


Омская область
Омский муниципальный район
Андреевское сельское поселение






Омская область
Омский муниципальный район
Андреевское сельское поселение





Омская область
Омский муниципальный район
Андреевское сельское поселение

Зона I(198)



Зона I(199)

Зона I(200)

Зона I(201)

364 363 362 361

360

359

356

357

358



Омская область
Омский муниципальный район
Андреевское сельское поселение

188

Зона I (200)

Зона I (202)

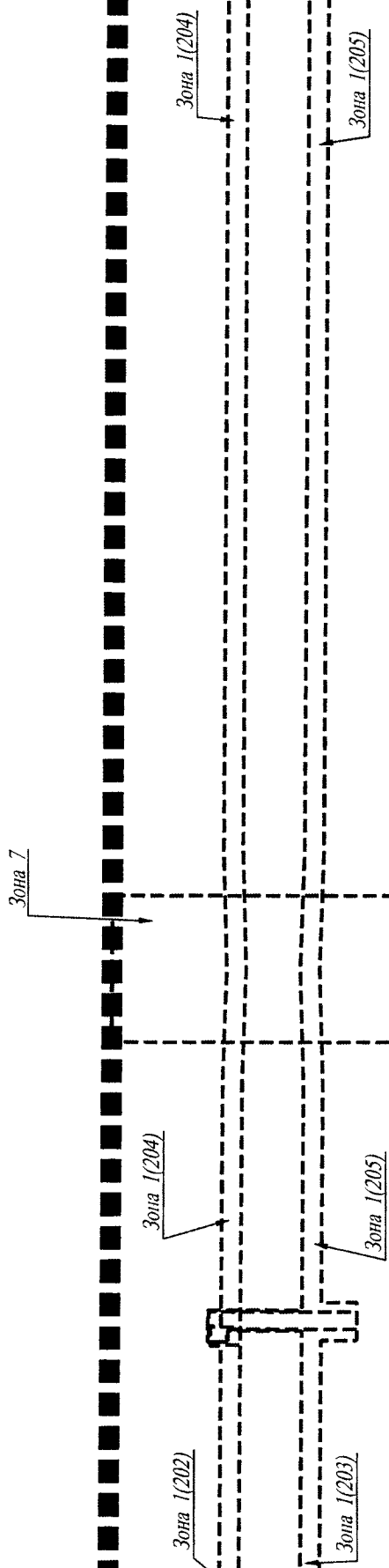
Зона I (201)

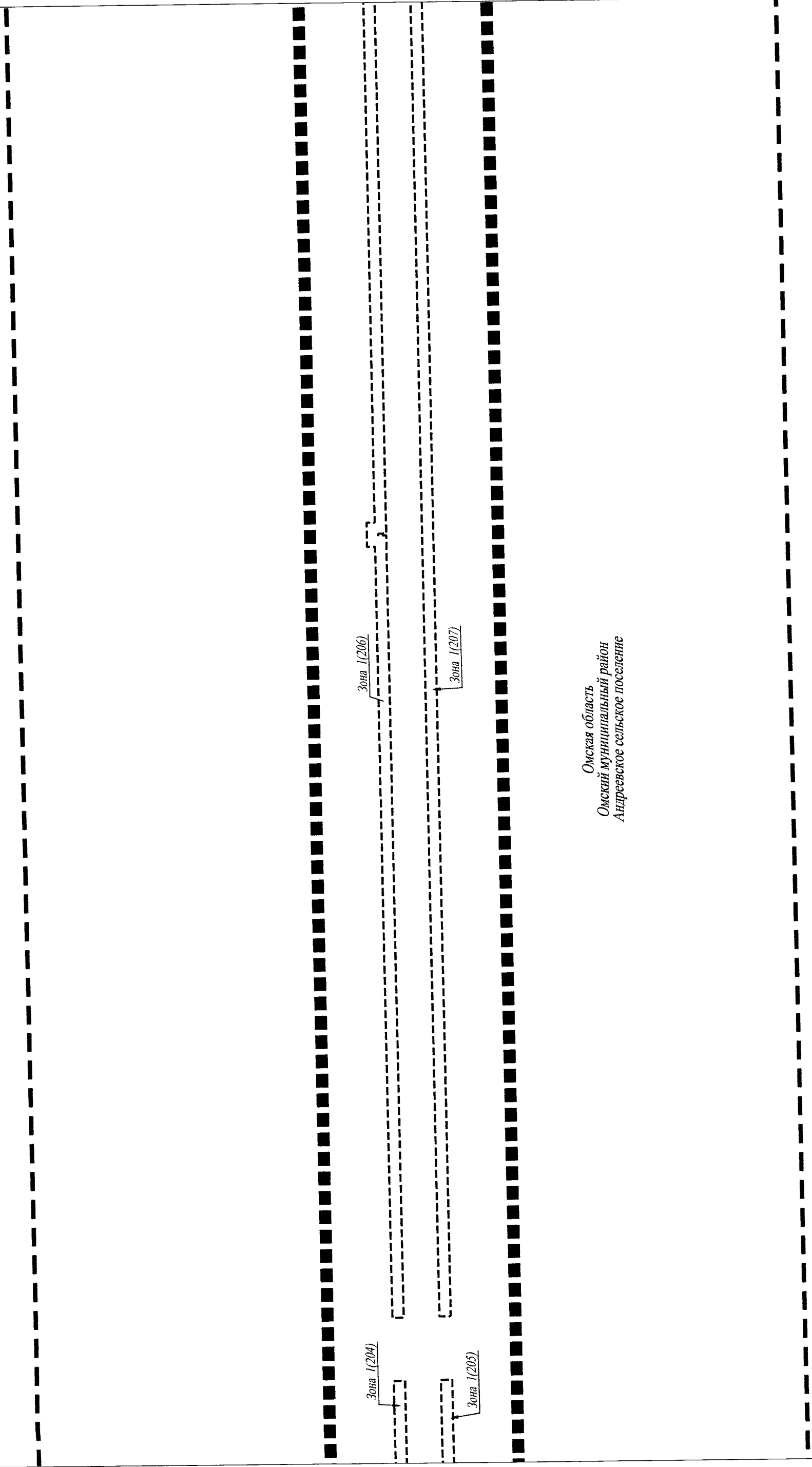
Зона I (203)

355



Омская область
Омский муниципальный район
Андреевское сельское поселение





Омская область
Омский муниципальный район
Андреевское сельское поселение



Омская область
Омский муниципальный район
Андреевское сельское поселение

Зона I (206)

Зона I (208)

Зона I (207)

Зона I (209)



Омская область
Омский муниципальный район
Андреевское сельское поселение

189

190

191

Зона I(210)

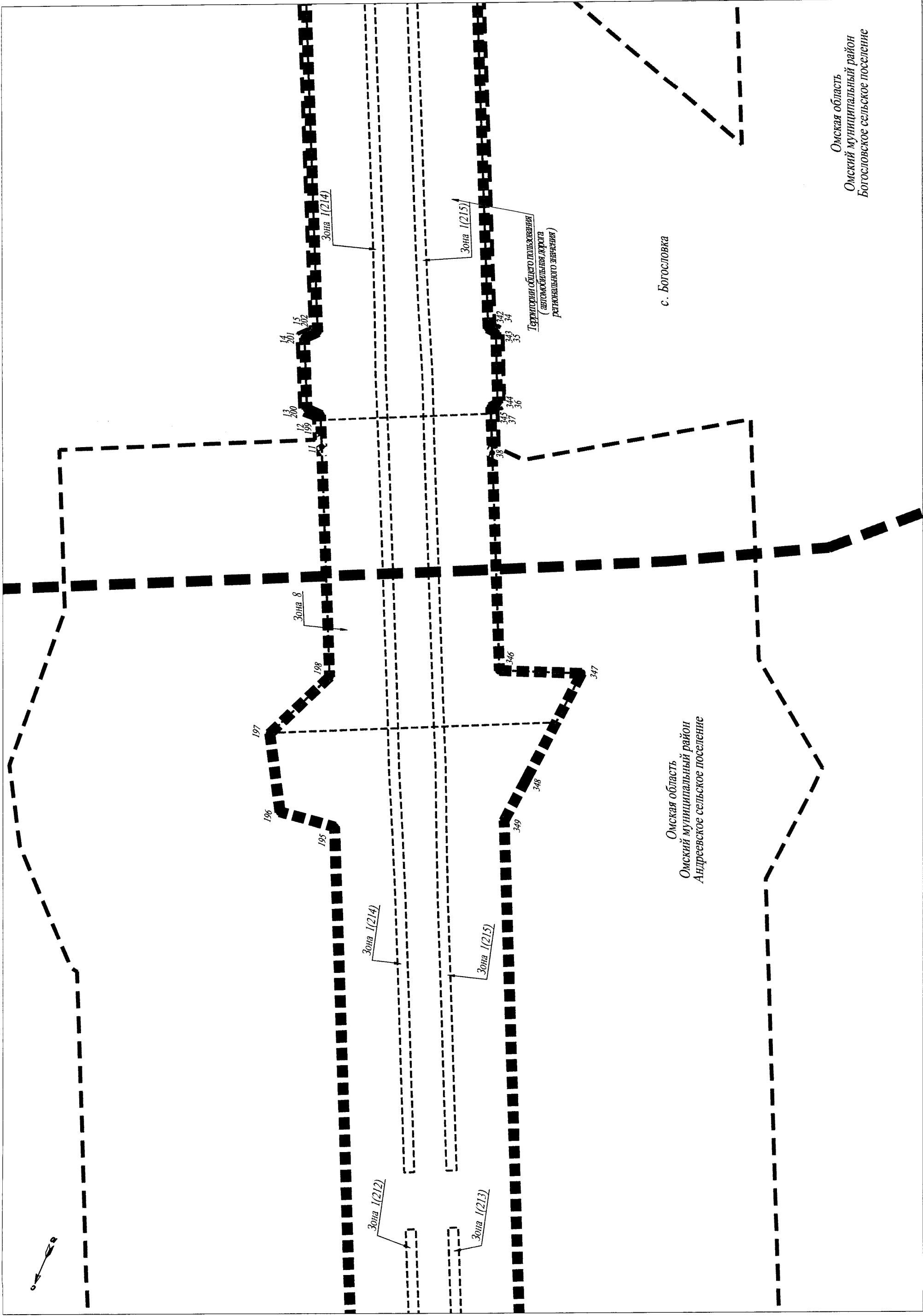
Зона I(211)

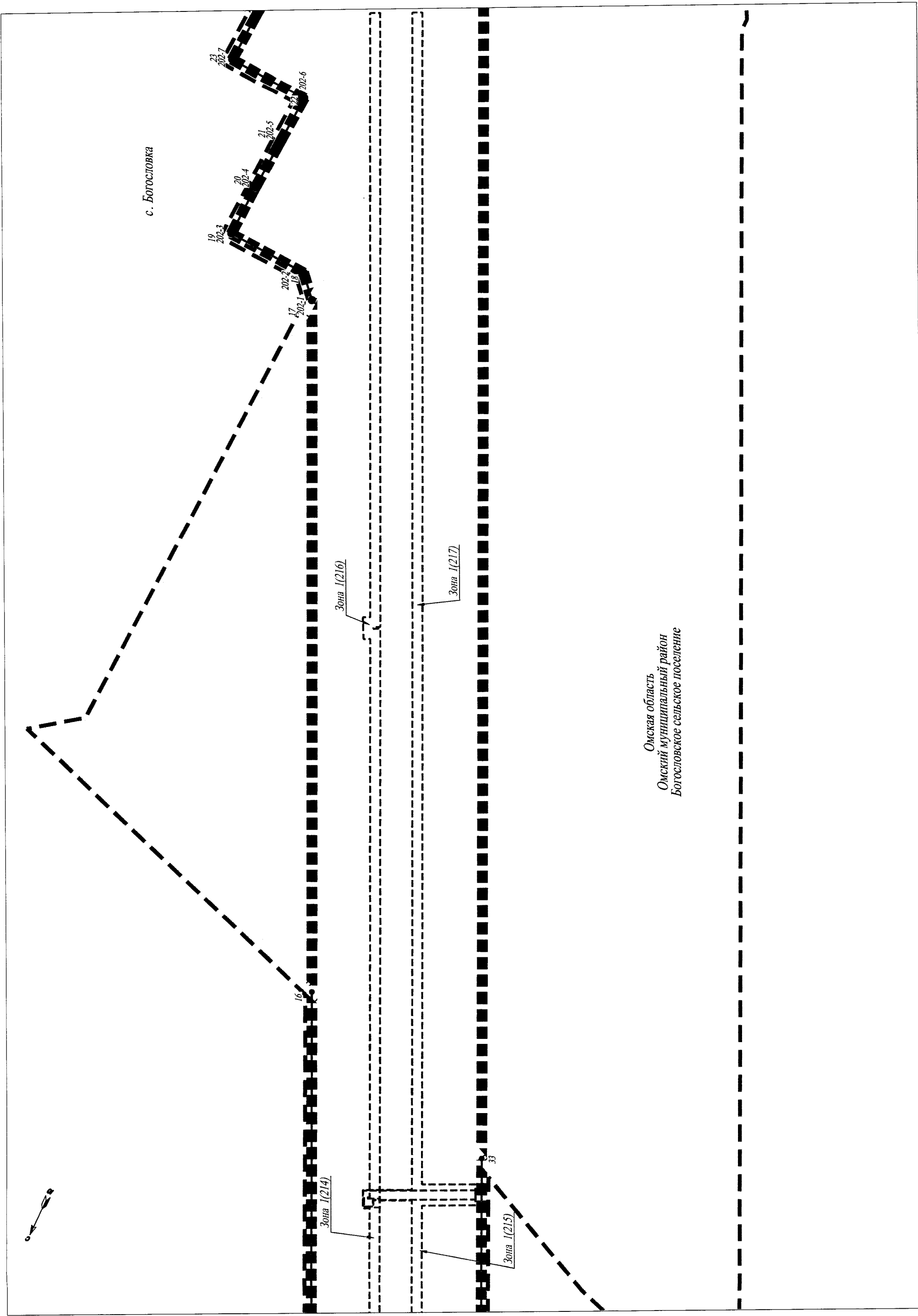
354

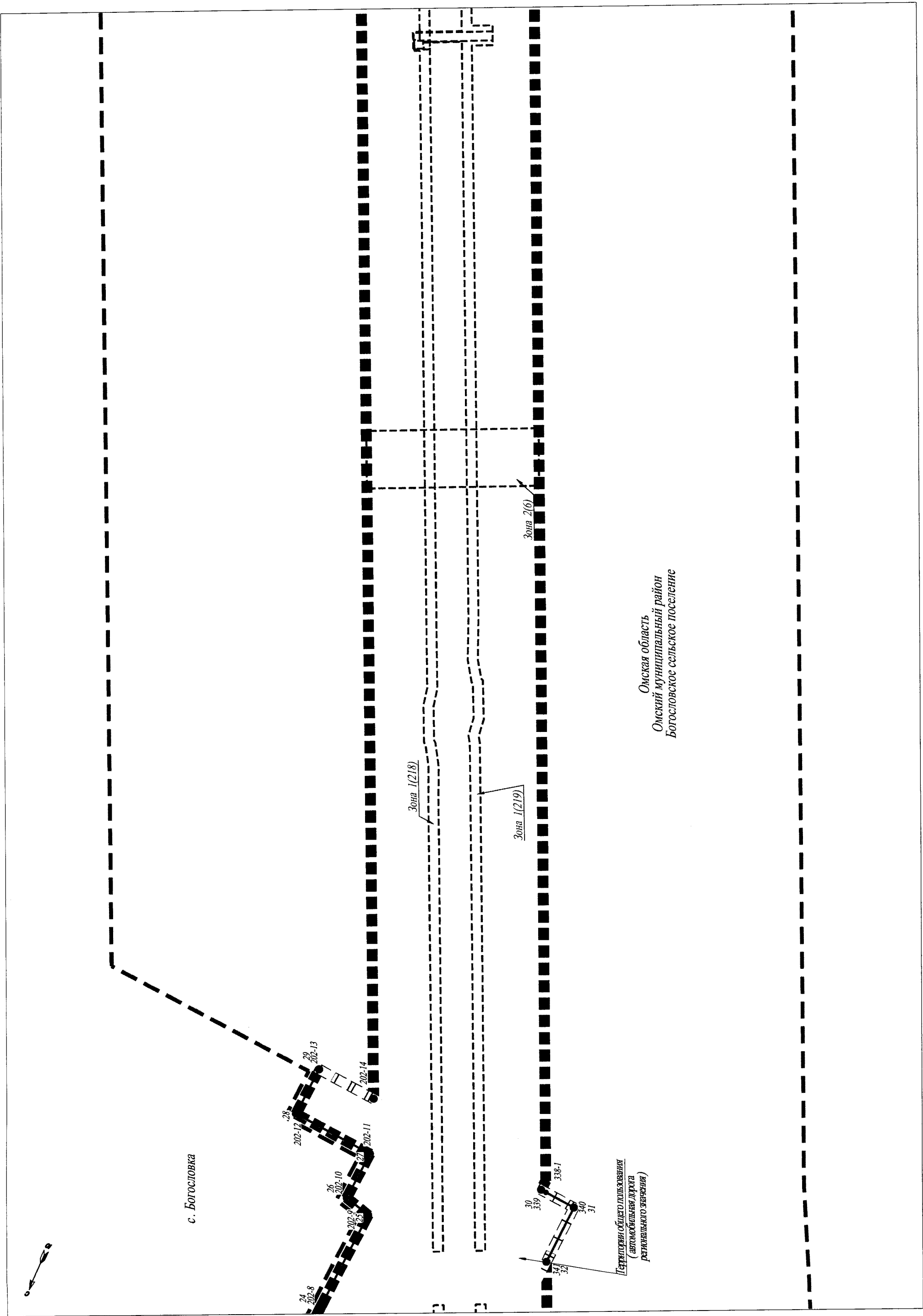
353

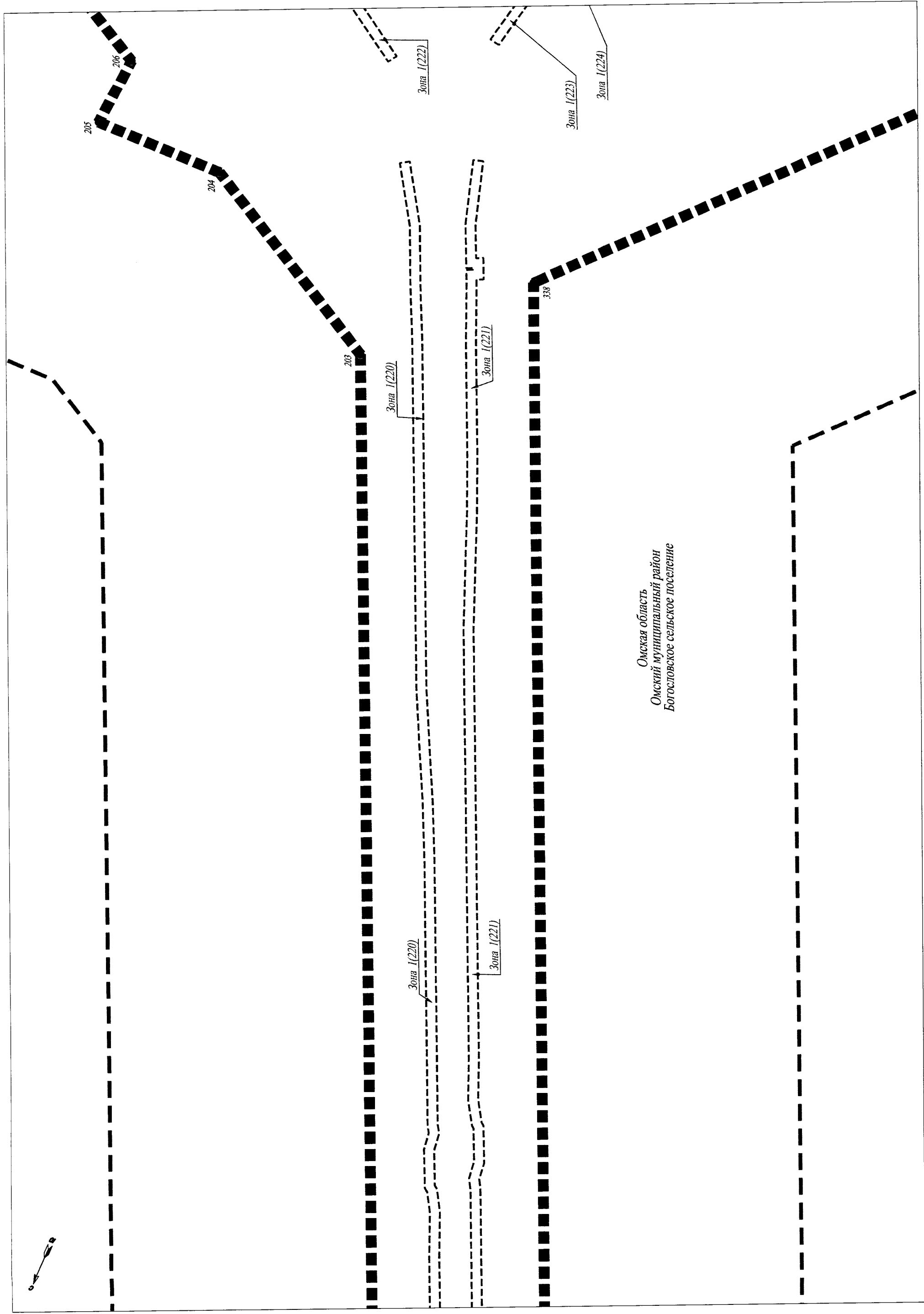
352

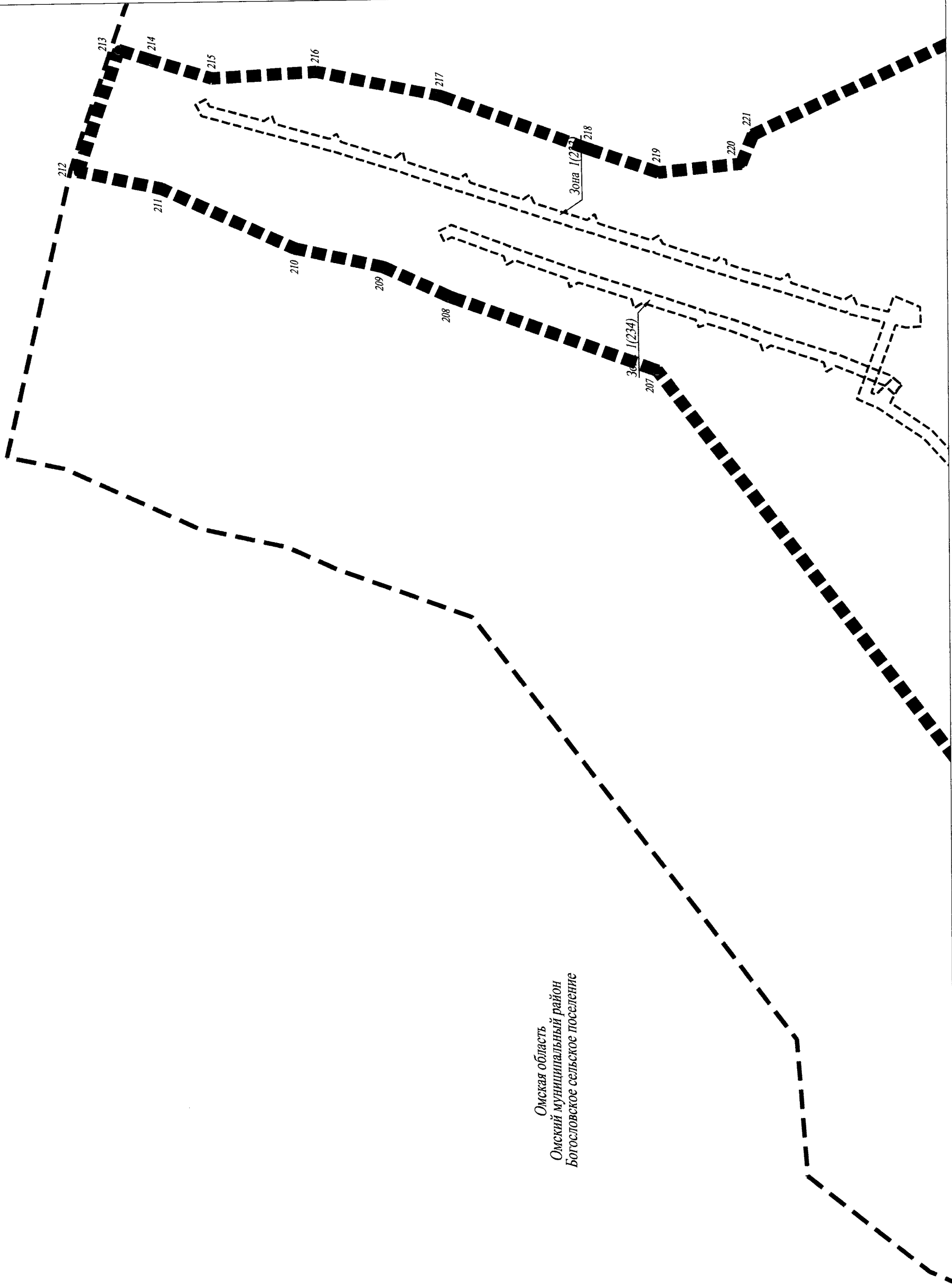
Зона 2(5)

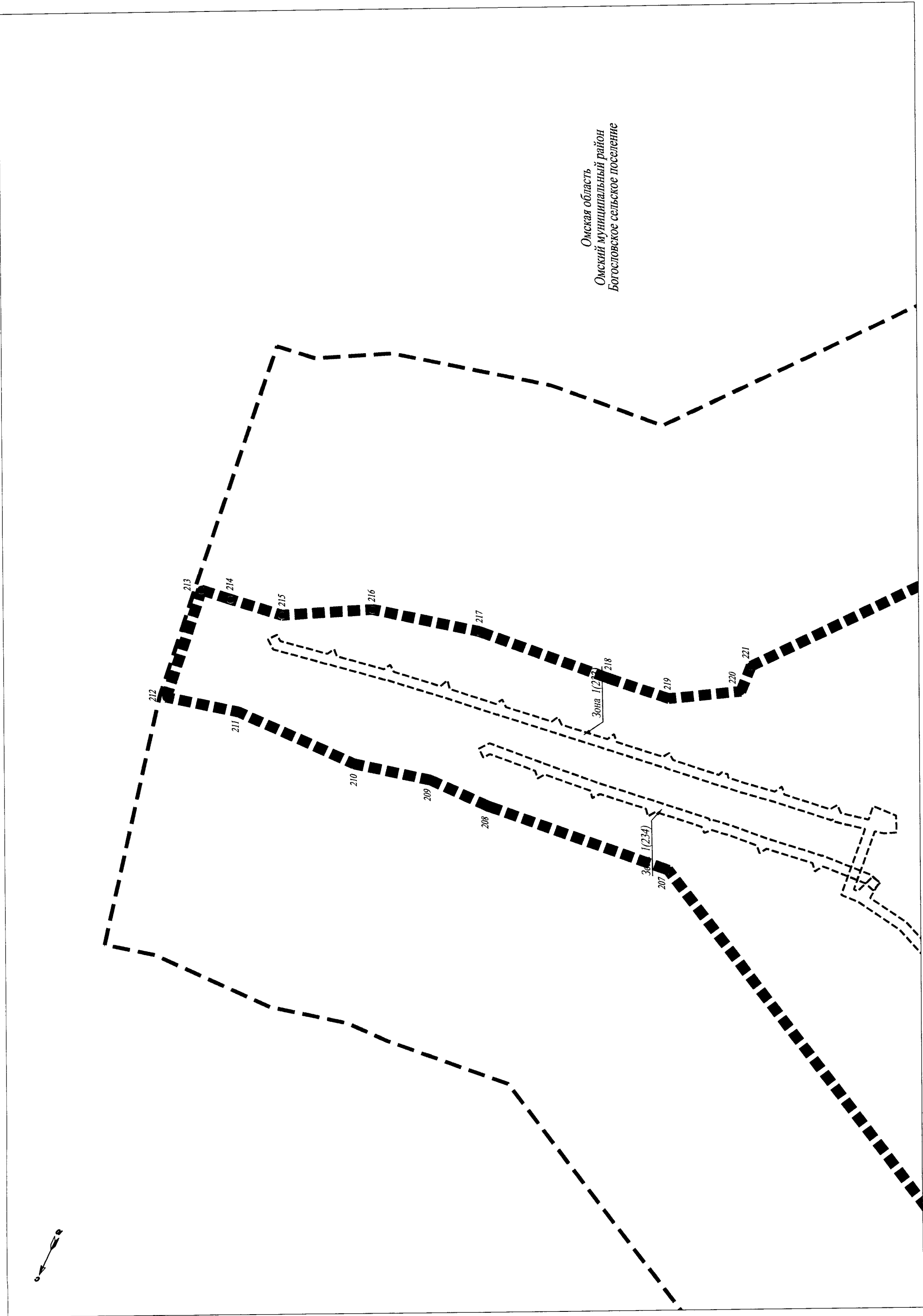








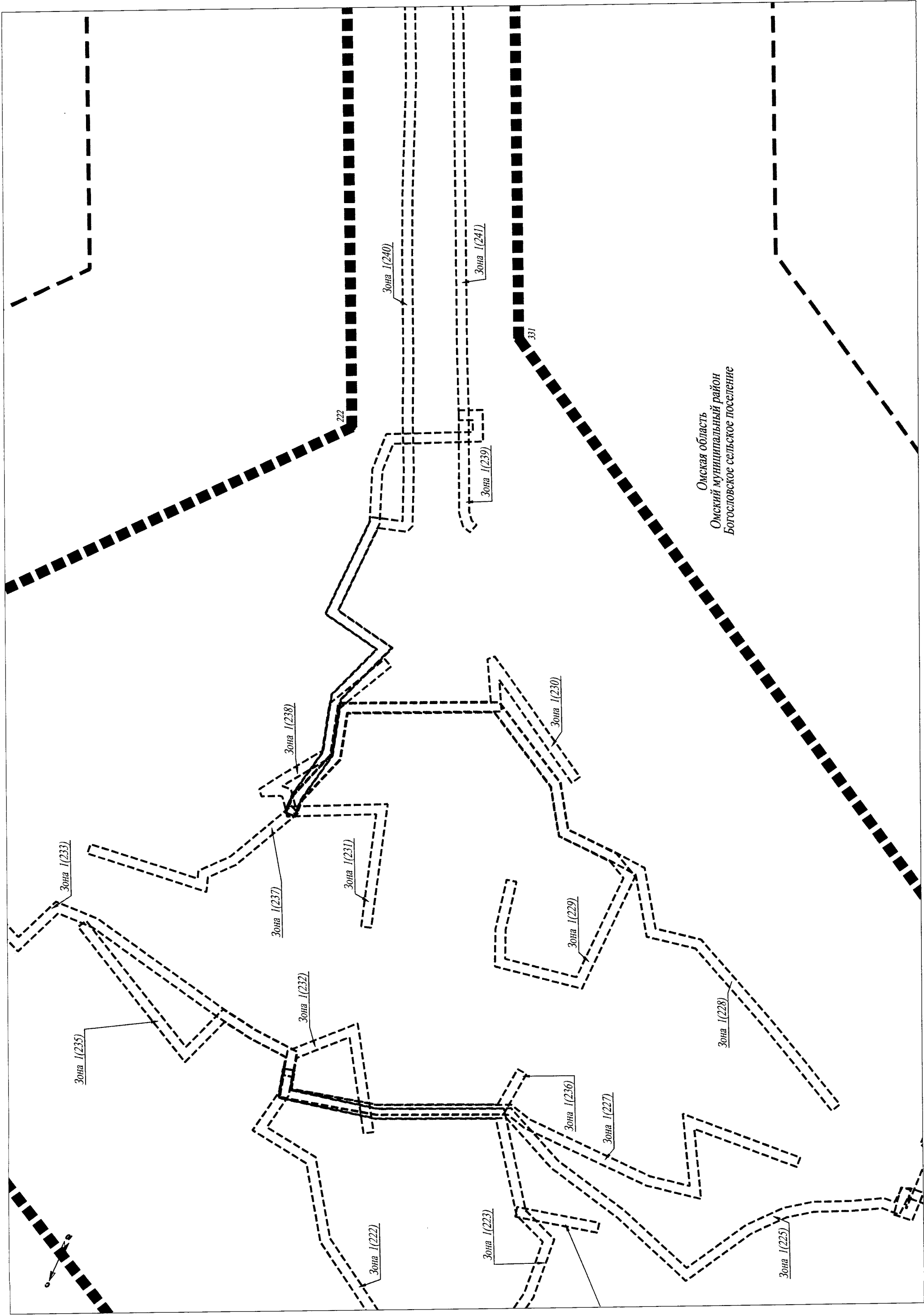


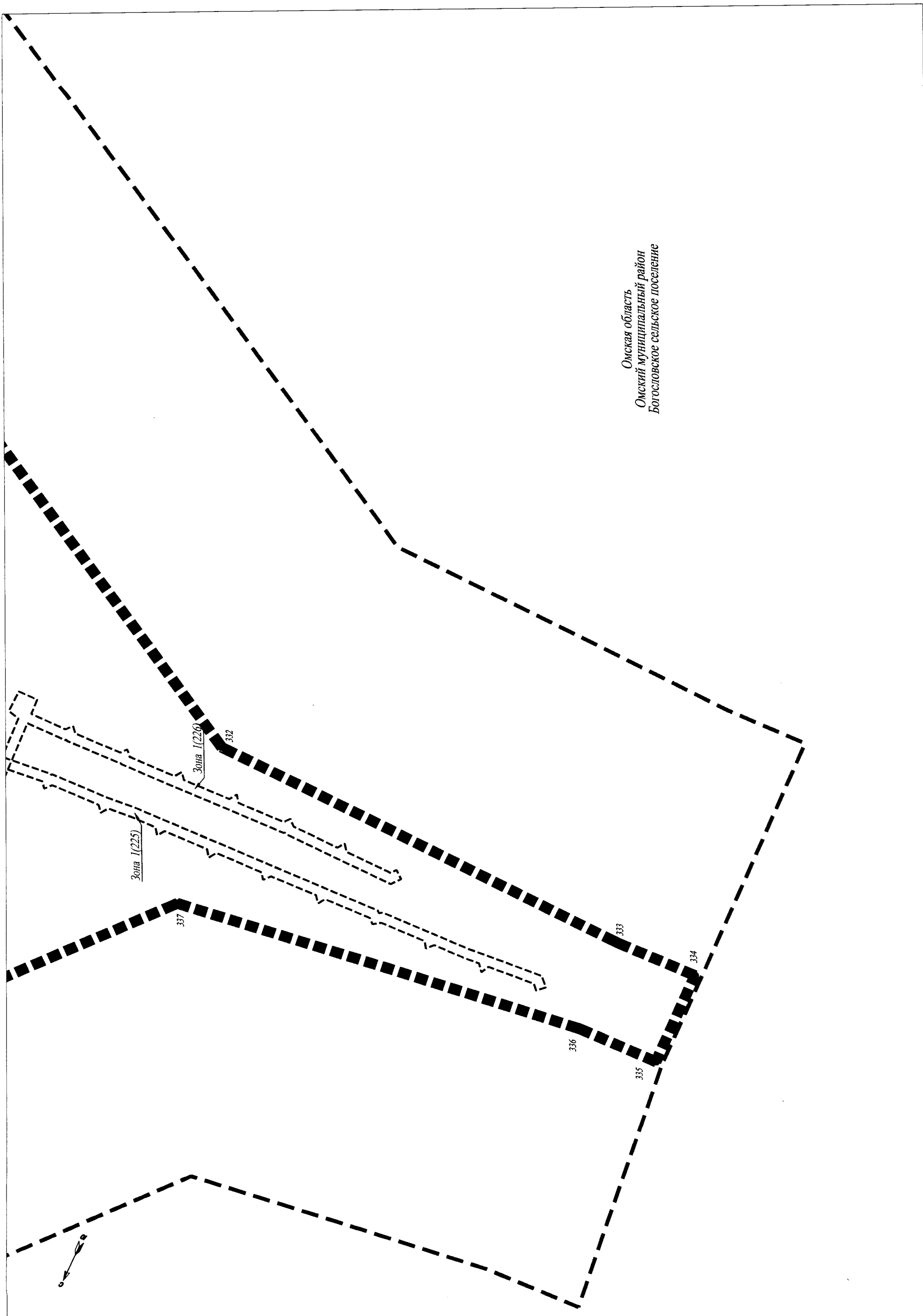


Омская область
Омский муниципальный район
Богословское поселение

Масштаб 1:2000

Лист № 88





Омская область
Омский муниципальный район
Богословское сельское поселение



Омская область
Омский муниципальный район
Богословское сельское поселение

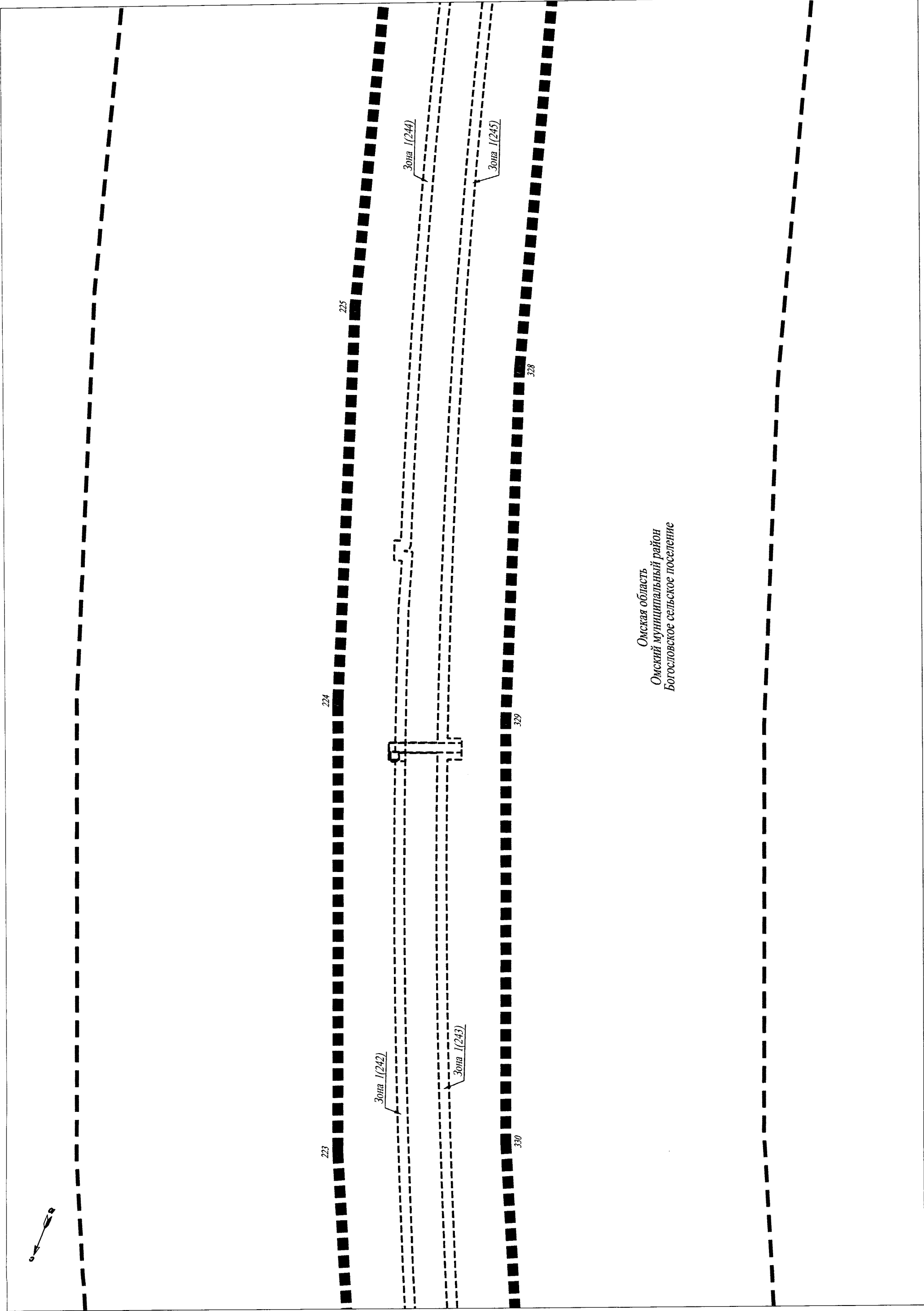
Зона 1(242)

Зона 1(243)

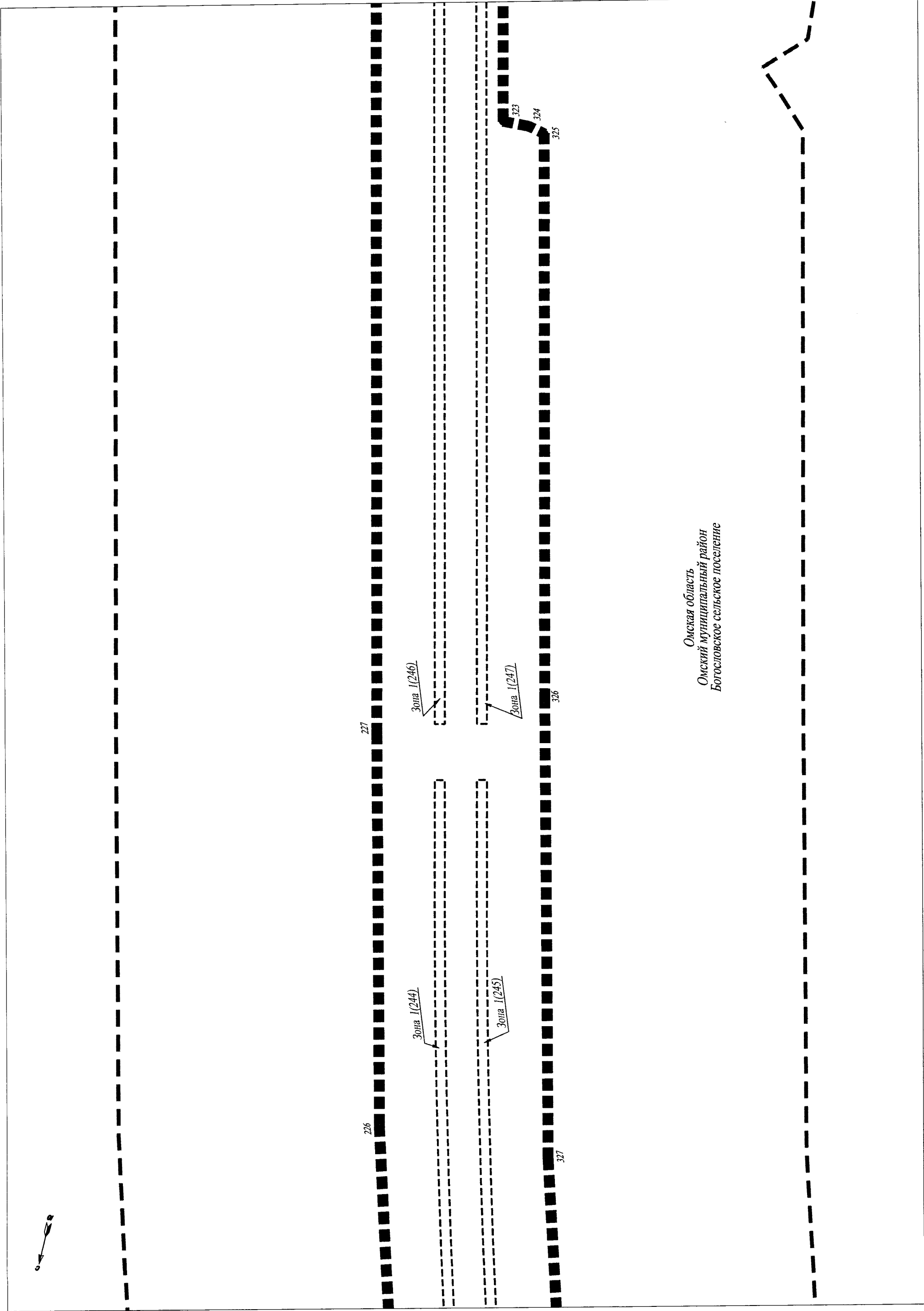
Зона 1(240)

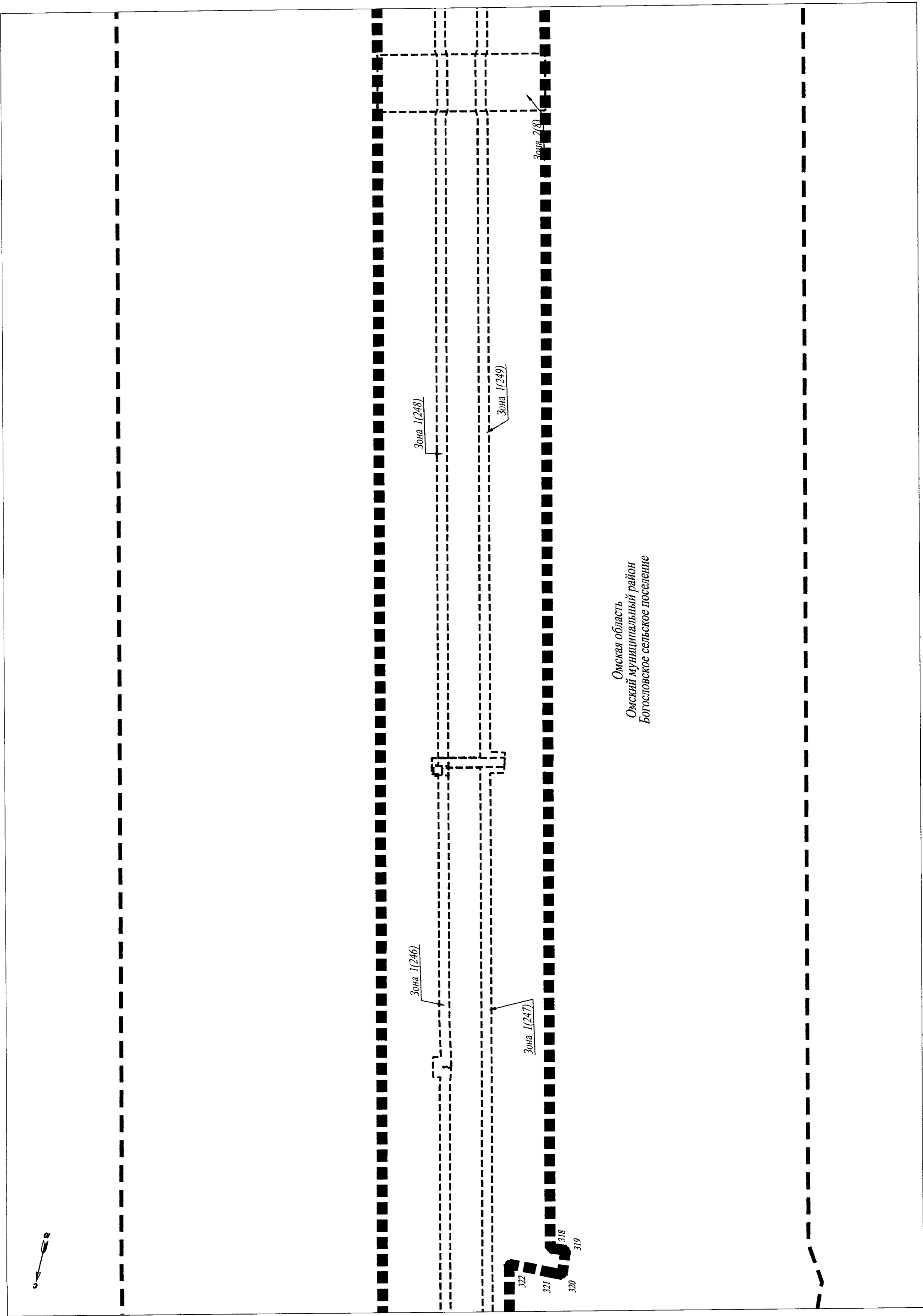
Зона 1(241)

Зона 2(7)



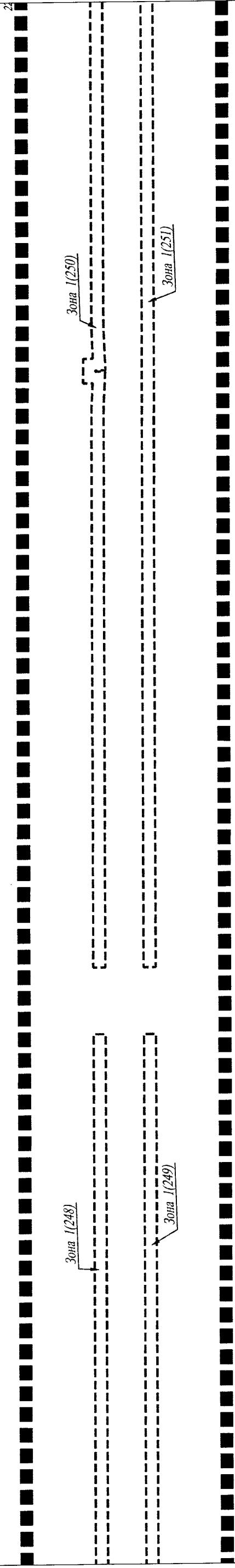
Омская область
Омский муниципальный район
Богословское сельское поселение





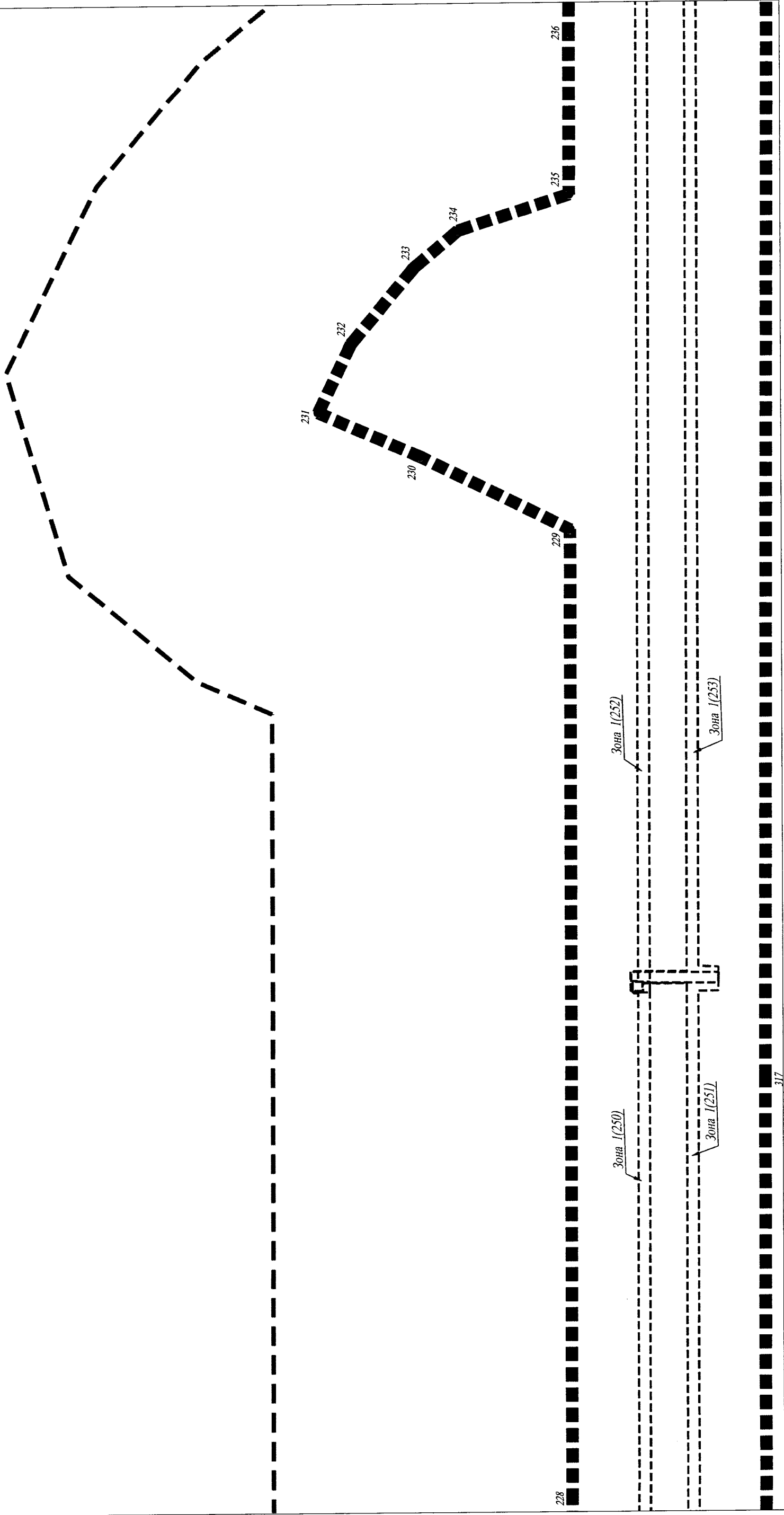


Омская область
Омский муниципальный район
Богословское сельское поселение

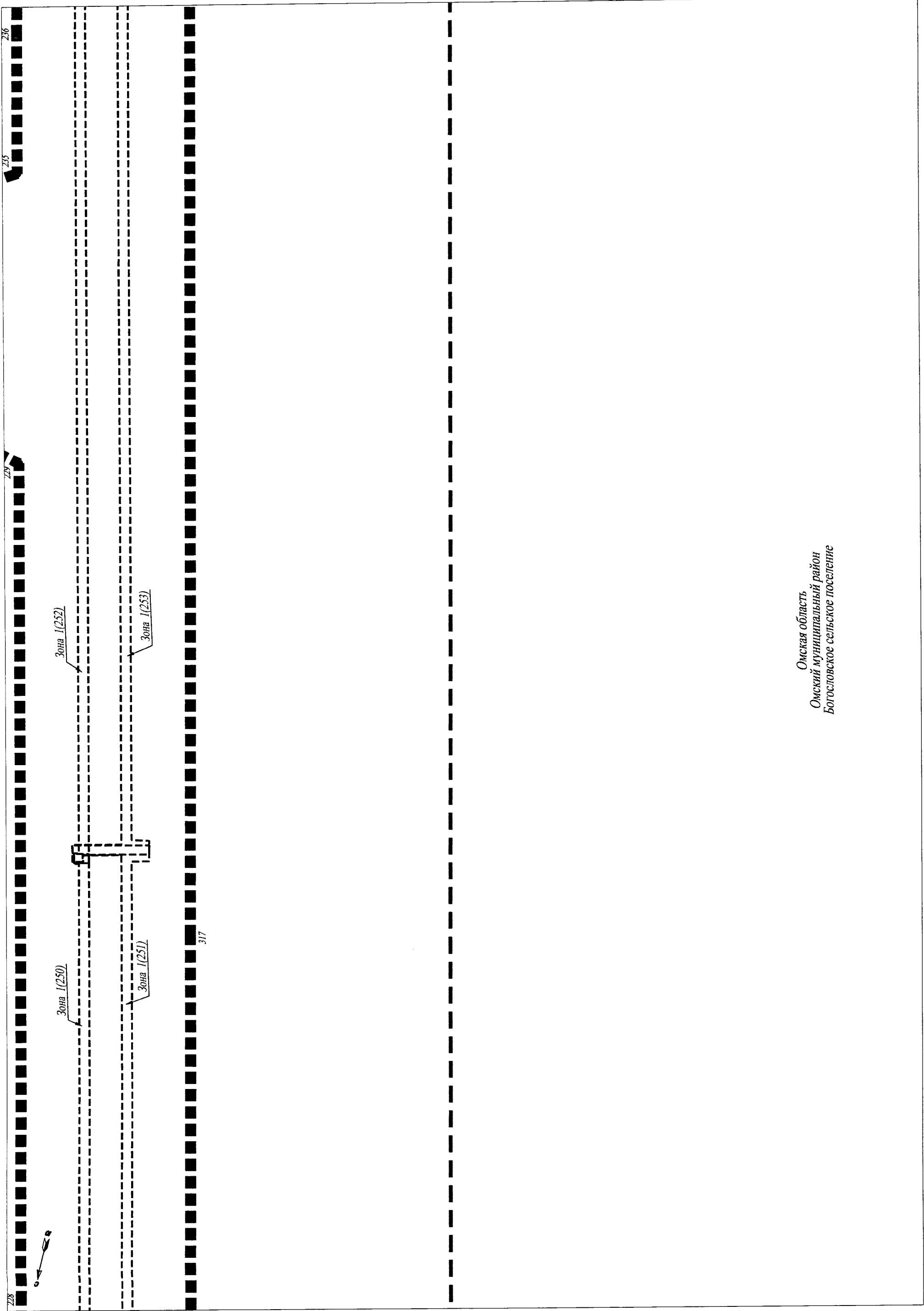




Омская область
Омский муниципальный район
Богословское сельское поселение



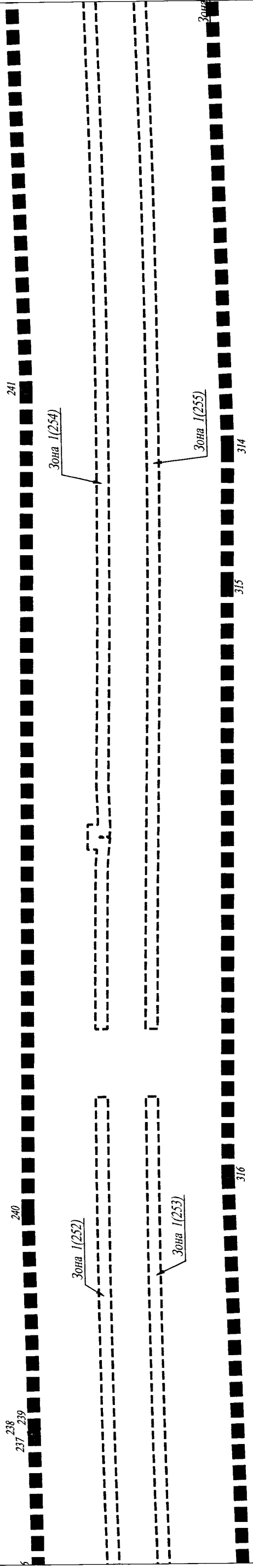
317

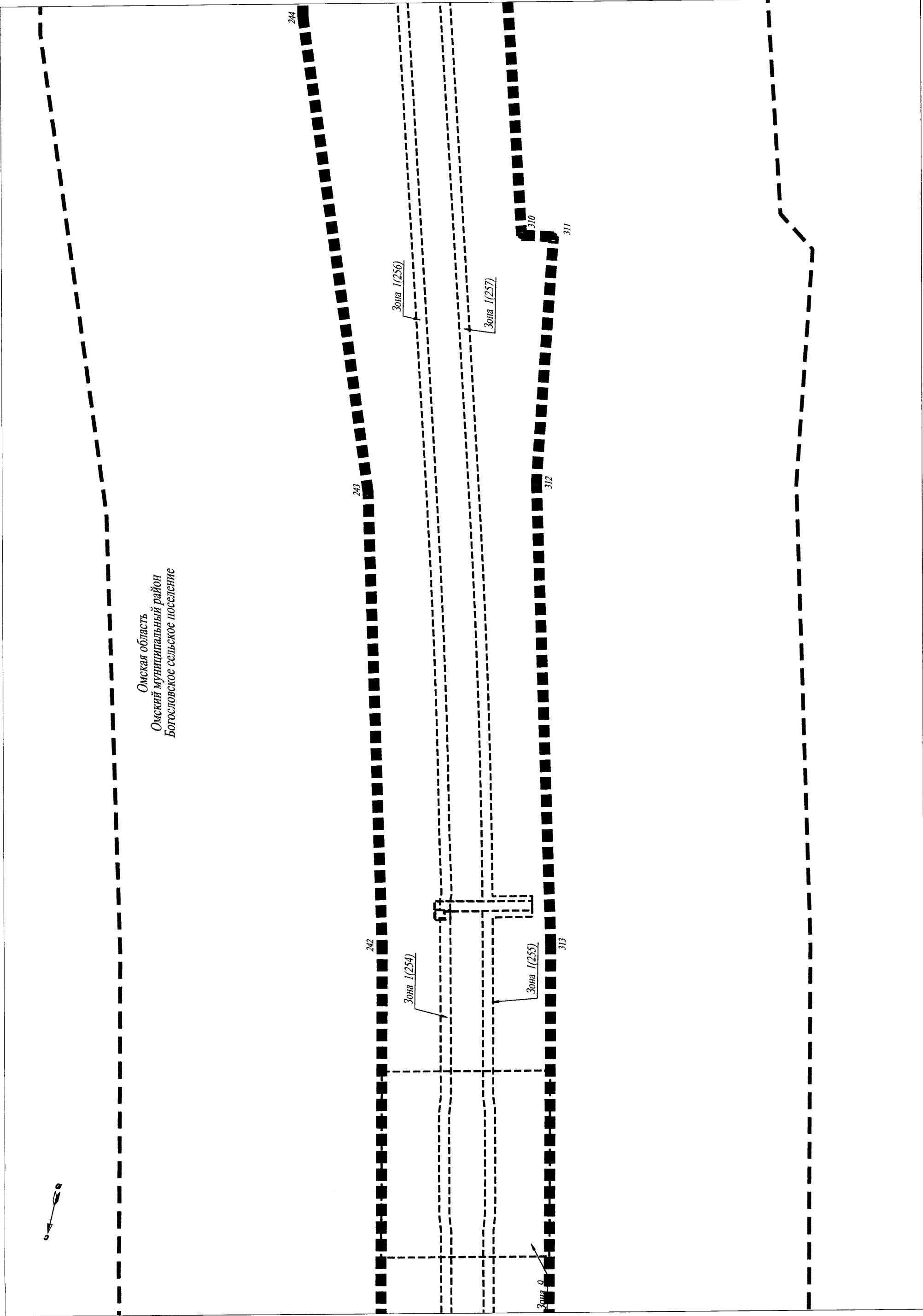


Омская область
Омский муниципальный район
Богословское сельское поселение



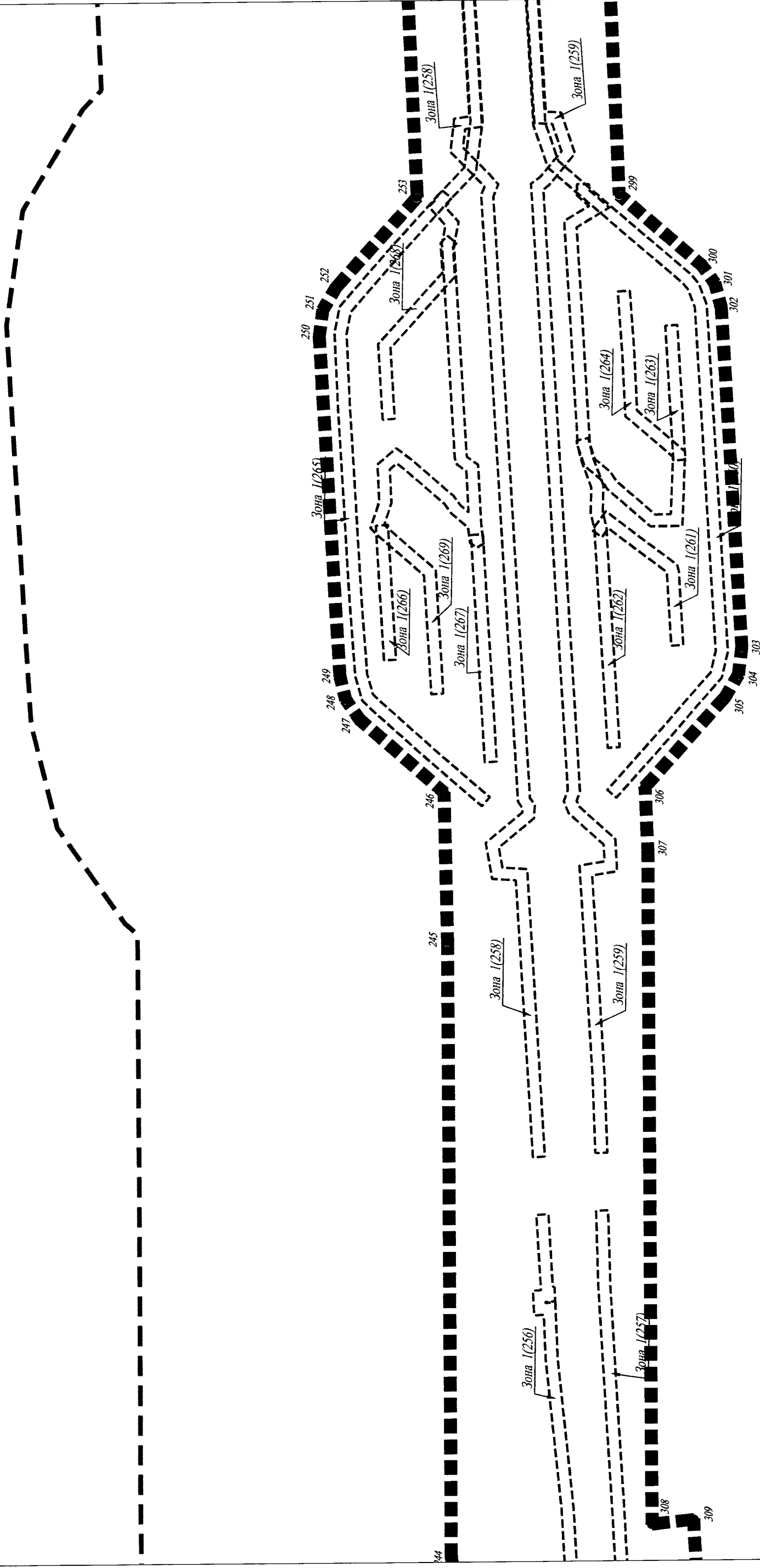
Омская область
Омский муниципальный район
Боголовское сельское поселение

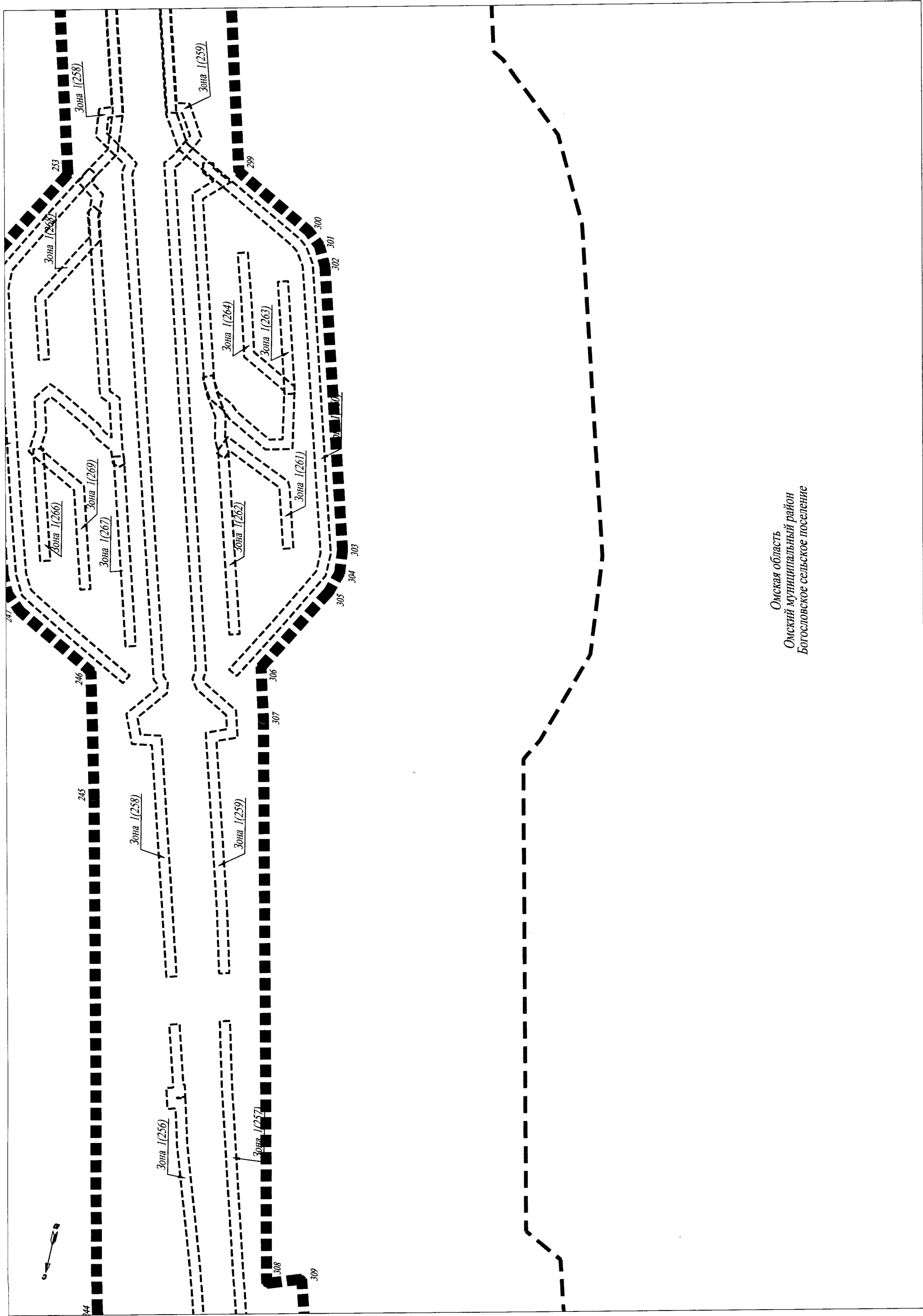






Омская область
Омский муниципальный район
Богословское сельское поселение

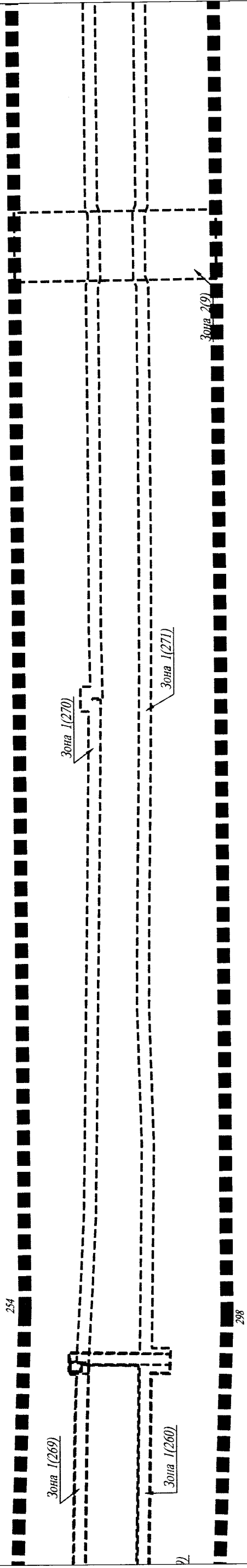




Омская область
 Омский муниципальный район
 Богословское сельское поселение



Омская область
Омский муниципальный район
Богословское сельское поселение






Омская область
Омский муниципальный район
Богословское сельское поселение

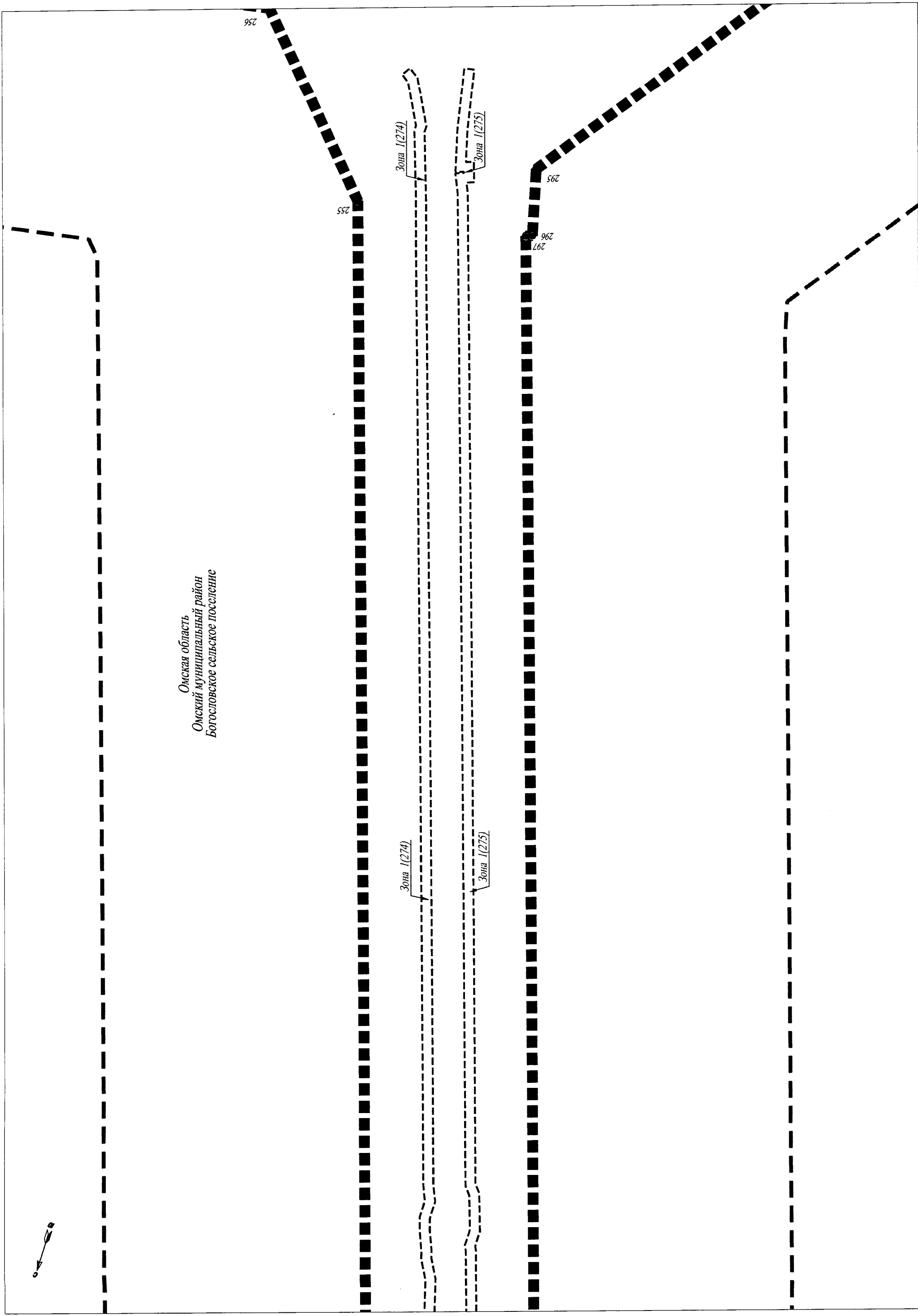
Зона I (270)

Зона I (272)

Зона I (271)

Зона I (273)





Омская область
Омский муниципальный район
Богословское сельское поселение

Зона I (274)

Зона I (275)

Зона I (274)

Зона I (275)

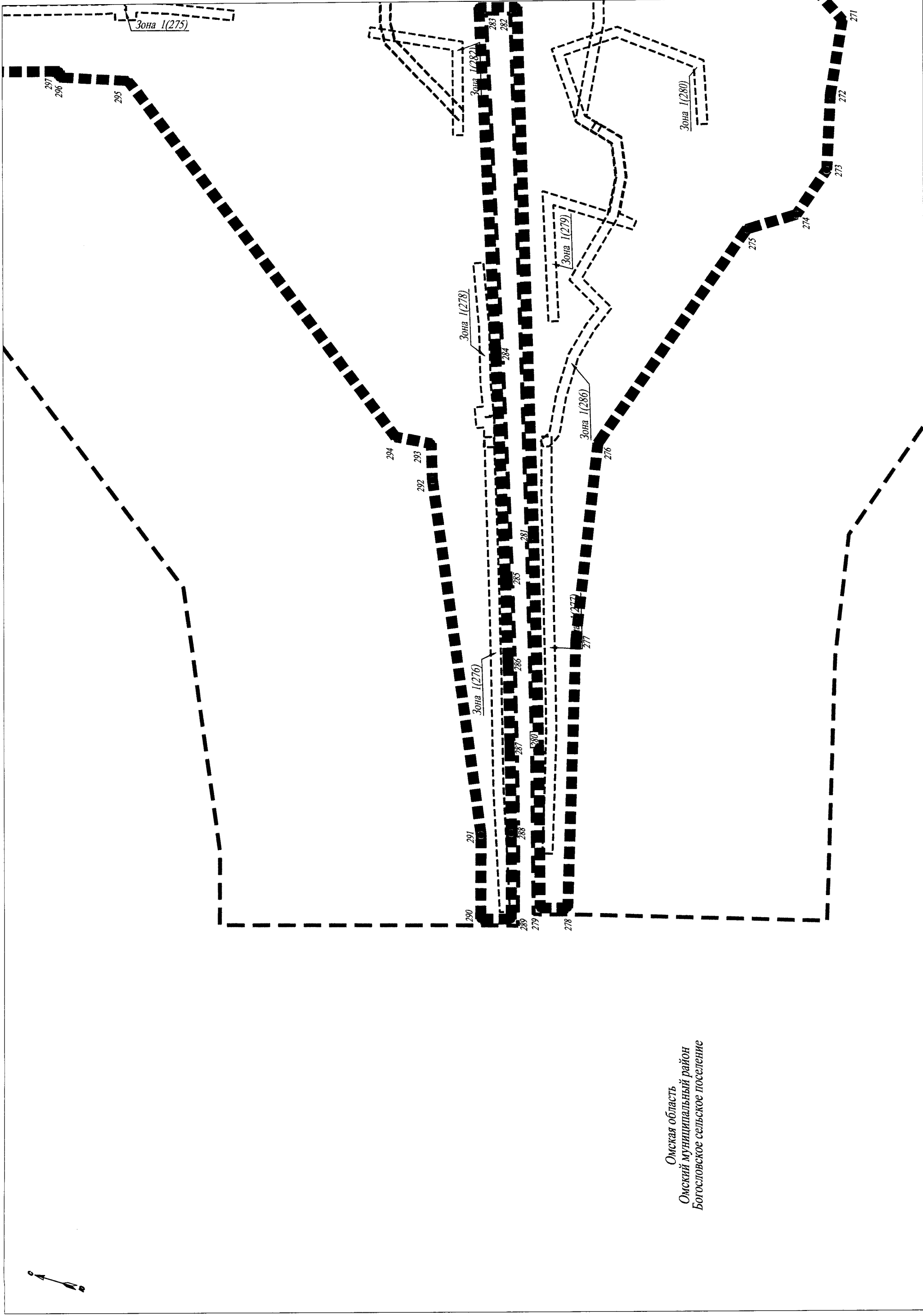
256

255

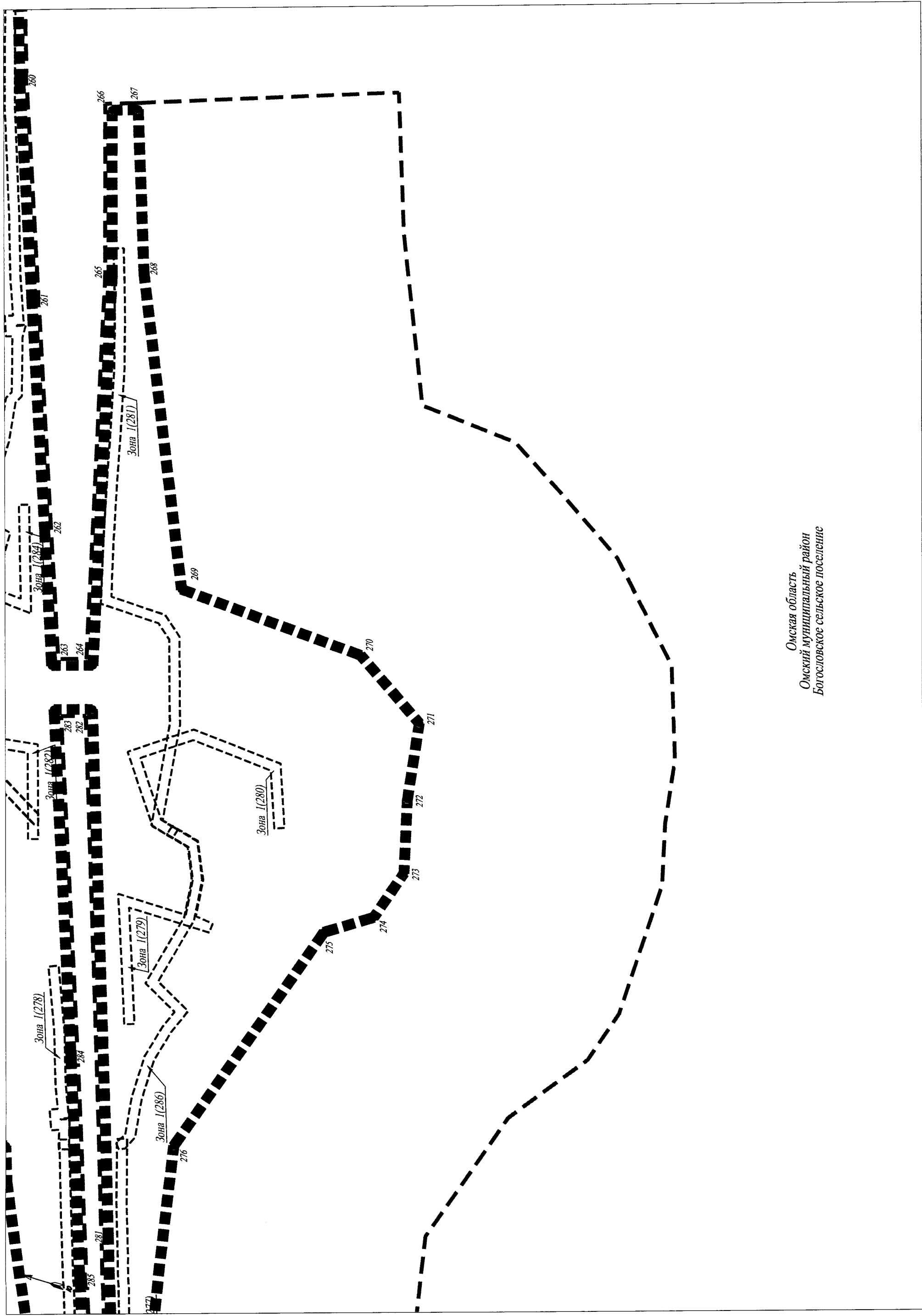
297

296

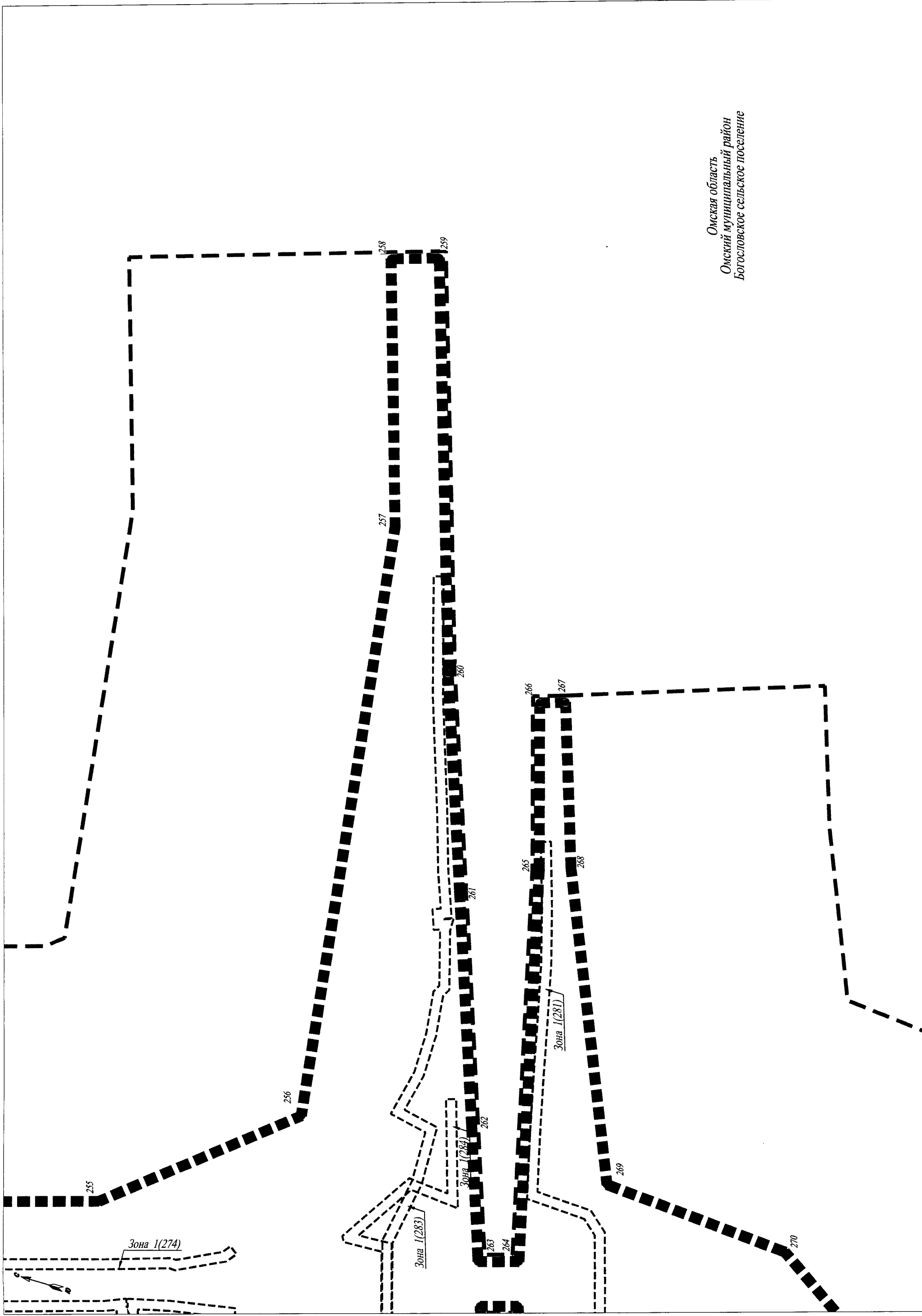
295



Омская область
Омский муниципальный район
Богословское сельское поселение



Омская область
Омский муниципальный район
Богословское сельское поселение



Омская область
Омский муниципальный район
Богословское сельское поселение

Положение о размещении линейного объекта

1. Наименование, основные характеристики (категория, протяженность, проектная мощность, пропускная способность, грузонапряженность, интенсивность движения) и назначение планируемых для размещения линейных объектов, а также линейных объектов, подлежащих реконструкции в связи с изменением их местоположения.

В административном отношении размещение линейного объекта регионального значения "Строительство автомобильной дороги "Северный обход г. Омска" (далее – Объект) предусмотрено на территории Камышловского, Любино-Малоросского сельских поселений Любинского муниципального района Омской области, Дружинского, Ключевского, Надеждинского, Омского, Пушкинского, Андреевского, Богословского сельских поселений Омского муниципального района Омской области. Линейный объект регионального значения "Строительство автомобильной дороги "Северный обход г. Омска" пересекает границы населенных пунктов с. Пушкино Пушкинского сельского поселения, с. Богословка Богословского сельского поселения Омского муниципального района Омской области.

Начало трассы автомобильной дороги "Северный обход г. Омска" соответствует км 591+697 автомобильной дороги Р-402 "Тюмень – Ялуторовск – Ишим – Омск", конец трассы автомобильной дороги "Северный обход г. Омска" соответствует км 844+158 автомобильной дороги Р-254 "Иртыш" "Челябинск – Курган – Омск – Новосибирск".

Мероприятия по реализации проекта планировки территории предусматривают строительство автомобильной дороги (регионального значения), в том числе:

- строительство транспортной развязки с автомобильной дорогой Р-402 "Тюмень – Ялуторовск – Ишим – Омск" (федерального значения);
- строительство транспортной развязки с автомобильной дорогой Р-254 "Иртыш" "Челябинск – Курган – Омск – Новосибирск" (федерального значения).

Строительство автомобильной дороги в соответствии с концессионным соглашением в отношении проектирования, строительства и эксплуатации на платной основе автомобильной дороги "Северный обход г. Омска" от 13 сентября 2022 года, заключенным между субъектом Российской Федерации – Омской областью и обществом с ограниченной ответственностью

"ИнфраГЧП-А" в соответствии с распоряжением Правительства Омской области от 7 сентября 2022 года № 190-рп "О заключении концессионного соглашения в отношении проектирования, строительства и эксплуатации на платной основе автомобильной дороги "Северный обход г. Омска", реализуется одновременно со строительством транспортных развязок федерального значения, предусмотренных отдельными этапами.

Этап 1. Автомобильная дорога.

Общая протяженность трассы автомобильной дороги составляет – 66,204 км.

Категория автомобильной дороги – II.

Расчетная скорость движения – 120 км/ч.

Число полос движения – 4 шт.

Ширина полосы движения – 3,5 м.

Ширина разделительной полосы – 2,70 м.

Иные характеристики объекта: проектная мощность – протяженность автомобильной дороги 66,4 км; пропускная способность – 40 000 авт./сутки; интенсивность движения – 39 479 привед. ед./сутки; грузонапряженность – 601 243 тонн/км.

Автомобильная дорога включает в себя 5 транспортных развязок, в том числе две транспортные развязки с федеральными автомобильными дорогами Р-402 и Р-254, выделенные в отдельные этапы.

Очередность реализации строительства автомобильной дороги, установленная совместно концессионером и концедентом, определяется на стадии разработки проекта строительства.

Также, для функционирования автомобильной дороги планируется строительство обслуживающего комплекса с объектами придорожного сервиса. Характеристики и состав объектов обслуживающего комплекса уточняются на стадии разработки проекта строительства.

Этап 1.1. Транспортная развязка с автомобильной дорогой Р-402 "Тюмень – Ялуторовск – Ишим – Омск" с основными техническими параметрами:

- число полос движения съездов – 1-2 шт;
- количество съездов на транспортной развязке – 8 шт;
- ширина полосы движения однополосного съезда – 4,5 м;
- ширина полосы движения двухполосного съезда – 3,5 м;
- количество путепроводов в составе развязки – 1 шт;
- протяженность съездов транспортной развязки составляет – 3484,99 м.

Этап 1.2. Транспортная развязка с автомобильной дорогой Р-254 "Иртыш" "Челябинск – Курган – Омск – Новосибирск" с основными техническими параметрами:

- число полос движения съездов – 1 шт;
- количество съездов на транспортной развязке – 4 шт;
- ширина полосы движения однополосного съезда – 4,5 м;
- количество путепроводов в составе развязки – 1 шт;
- протяженность съездов транспортной развязки составляет – 1 605,75 м;

- инженерную подготовку территории.

Проектом планировки территории предусмотрено проведение мероприятий по сохранению с обеспечением эксплуатационной надежности, реконструкции существующих инженерных коммуникаций, попадающих в зону проведения работ, либо переустройство таких коммуникаций, в том числе:

- переустройство электрических сетей филиала ПАО "Россети Сибирь" – "Омскэнерго";
- переустройство магистрального нефтепровода "Усть – Балык – Омск" АО "Транснефть-Западная Сибирь";
- переустройство магистрального нефтепровода "Омск – Павлодар" АО "Транснефть-Западная Сибирь";
- переустройство магистрального нефтепровода "Омск – Иркутск" АО "Транснефть-Западная Сибирь";
- переустройство магистрального нефтепродуктопровода "Омск – Сокур" АО "Транснефть-Западная Сибирь";
- переустройство магистрального газопровода-отвода к ГРС-5 г. Омск ПАО "Газпром";
- переустройство магистрального газопровода-отвода к ГРС-1 г. Омск ПАО "Газпром";
- переустройство магистрального газопровода СРТО – Сургут – Омск ПАО "Газпром";
- переустройство инженерных коммуникаций ПАО "ФСК ЕЭС" – МЭС Сибири.

Объем работ по переустройству и реконструкции существующих сетей с сохранением обеспечения потребителей и строительству новых сетей будет уточняться на последующих стадиях проектирования в соответствии с техническими условиями эксплуатирующих организаций.

В рамках проекта планировки территории предусмотрено строительство:

- 1) участка дороги основного хода от автомобильной дороги от пересечения с автомобильной дорогой Р-402 "Тюмень – Ялуторовск – Ишим – Омск" до пересечения с автомобильной дорогой Р-254 "Иртыш" "Челябинск – Курган – Омск – Новосибирск";
- 2) транспортной развязки № 1 на пересечении с автомобильной дорогой Р-402 "Тюмень – Ялуторовск – Ишим – Омск";
- 3) транспортной развязки № 2 на пересечении проектируемого участка дороги с автомобильной дорогой Н-335 "Омск – Красноярка";
- 4) транспортной развязки № 3 на пересечении проектируемого участка дороги с автомобильной дорогой К-1 "Омск – Муромцево – Седельниково";
- 5) транспортной развязки № 4 на пересечении проектируемого участка дороги с автомобильной дорогой К-2 "Омск – Нижняя Омка";
- 6) транспортной развязки № 5 на пересечении проектируемого участка дороги с автомобильной дорогой Р-254 "Иртыш" "Челябинск – Курган – Омск – Новосибирск";
- 7) путепровода на ТР 1 через автомобильную дорогу Р-402 "Тюмень – Ялуторовск – Ишим – Омск";

- 8) сельхозпроезда на ПК 65+00;
- 9) путепровода через автомобильную дорогу Н-630 "Подъезд к массиву "Красная горка";
- 10) путепровода через железную дорогу на Крутогорский НПЗ;
- 11) путепровода на ТР 2 через автомобильную дорогу Н-335 "Омск – Красноярка";
- 12) сельхозпроезда на ПК 199+40;
- 13) сельхозпроезда на ПК 219+00;
- 14) путепровода на автомобильной дороге Н-340 "Племзавод "Омский" – Зеленовка – Березянка";
- 15) путепровода на ТР 3 через автомобильную дорогу К-1 "Омск – Муромцево – Седельниково";
- 16) сельхозпроезда на ПК 300+00;
- 17) путепровода через полевою дорогу на ПК411+1,12;
- 18) путепровода на автомобильной дороге Н-612 "Подъезд к деревне Половинка";
- 19) сельхозпроезда на ПК 517+00;
- 20) сельхозпроезда на ПК 549+40;
- 21) путепровода на ТР 4 через автомобильную дорогу К-2 "Омск – Нижняя Омка";
- 22) сельхозпроезда на ПК 569+40;
- 23) сельхозпроезда на ПК 598+07;
- 24) путепровода через железную дорогу "Московка-Сыропятское";
- 25) сельхозпроезда на ПК 643+70;
- 26) путепровода на ТР 5 через автомобильную дорогу Р-254 "Иртыш" "Челябинск – Курган – Омск – Новосибирск";
- 27) моста через р. Иртыш;
- 28) моста через р. Омь;
- 29) Центра управления дорожного движения (ЦУДД) и Дорожно-эксплуатационной службы (ДЭС);
- 30) площадки отдыха № 1, 2 на ПК43+50;
- 31) площадки отдыха № 3,4 на ПК328+00;
- 32) площадки отдыха № 4,5 на ПК635+00.

2. Перечень субъектов Российской Федерации, перечень муниципальных районов, городских округов в составе субъектов Российской Федерации, перечень поселений, населенных пунктов, внутригородских территорий городов федерального значения, на территориях которых устанавливаются зоны планируемого размещения линейных объектов.

Зона планируемого размещения Объекта устанавливается на территориях:

- 1) Любино-Малоросского сельского поселения Любинского муниципального района Омской области;
- 2) Камышловского сельского поселения Любинского муниципального района Омской области;

- 3) Дружинского сельского поселения Омского муниципального района Омской области;
- 4) Ключевского сельского поселения Омского муниципального района Омской области;
- 5) Надеждинского сельского поселения Омского муниципального района Омской области;
- 6) Омского сельского поселения Омского муниципального района Омской области;
- 7) Пушкинского сельского поселения Омского муниципального района Омской области, пересекает границы населенного пункта с. Пушкино;
- 8) Андреевского сельского поселения Омского муниципального района Омской области;
- 9) Богословского сельского поселения Омского муниципального района Омской области, пересекает границы населенного пункта с. Богословка.

3. Перечень координат характерных точек границ зон планируемого размещения линейных объектов.

Координаты характерных точек границ зоны планируемого размещения линейного объекта с точностью 0,01 м в системах координат МСК-55, зона 1 и МСК-55, зона 2, и приведены в Таблицах 1, 2.

Таблица 1 Перечень координат характерных точек границ зон планируемого размещения линейных объектов.

Система координат МСК 55 (зона 1)

Обозначение точки	Координаты, м	
	X	Y
1	501413,02	1332349,00
2	501272,39	1332400,54
3	501263,13	1332403,97
4	501255,69	1332406,73
5	500999,65	1332522,50
6	500997,82	1332523,18
7	500982,95	1332533,58
8	500694,04	1332941,21
9	500870,89	1333809,78
10	500914,30	1333831,55
11	500907,02	1333842,02
12	500906,23	1333844,29
13	500874,69	1333828,47
14	501134,10	1335102,48
15	501254,60	1335600,54
16	501445,71	1336240,64

Обозначение точки	Координаты, м	
	X	Y
17	501593,19	1336676,06
18	501646,56	1336657,98
19	501749,45	1336961,71
20	501696,08	1336979,80
21	502009,80	1337906,04
22	502125,88	1338309,00
23	502197,52	1338674,80
24	502237,26	1339021,65
25	502249,82	1339430,59
26	502225,91	1339835,94
27	502181,99	1340151,02
28	502160,95	1340245,15
29	502171,99	1340260,17
30	502157,99	1340325,77
31	502141,66	1340331,49
32	502135,65	1340358,44
33	502198,03	1340380,41
34	502194,66	1340390,42
35	502132,97	1340370,39
36	502090,08	1340562,37
37	502064,54	1340656,06
38	502057,94	1340680,27
39	502072,01	1340738,37
40	502046,38	1340832,35
41	502004,78	1340875,27
42	501707,82	1341964,56
43	501721,98	1342022,69
44	501696,35	1342116,66
45	501659,14	1342195,24
46	501640,58	1342263,32
47	501625,17	1342267,73
48	501558,80	1342511,15
49	501521,63	1342647,47
50	501521,20	1342718,97
51	501521,05	1342743,22
52	501520,90	1342767,68
53	501512,10	1342770,30
54	501484,56	1342783,46
55	501450,37	1342908,87
56	501406,10	1343085,75
57	501391,02	1343115,12

Обозначение точки	Координаты, м	
	X	Y
58	501417,62	1343129,63
59	501397,07	1343169,67
60	501346,36	1343268,41
61	501372,97	1343282,94
62	501337,21	1343352,57
63	501320,60	1343384,90
64	500760,02	1345441,10
65	500646,14	1345858,84
66	500523,55	1346308,48
67	500448,92	1346670,06
68	500426,24	1346887,37
69	500530,37	1346969,24
70	501137,04	1346891,81
71	501159,53	1347066,01
72	501333,28	1347045,99
73	501343,47	1347044,32
74	501352,47	1347108,31
75	501152,02	1347136,49
76	500973,39	1347161,07
77	500917,99	1347179,64
78	500883,77	1347187,02
79	500829,17	1347195,17
80	500755,95	1347203,22
81	500715,84	1347208,05
82	500716,88	1347216,83
83	500585,41	1347355,57
84	500431,56	1347590,74
85	500418,86	1348024,04
86	500418,73	1348179,51
87	500418,35	1348637,95
88	500408,48	1348949,44
89	500374,83	1349295,35
90	500305,52	1349695,36
91	500246,10	1349941,48
92	499784,89	1351654,54
93	499786,80	1351742,01
94	499788,83	1351835,26
95	499790,83	1351927,04
96	499792,44	1352000,88
97	499685,81	1352026,17
98	498674,62	1355803,06

Обозначение точки	Координаты, м	
	X	Y
99	498595,96	1356207,65
100	498574,04	1356590,20
101	498599,42	1356931,45
102	498669,25	1357304,19
103	498704,83	1357325,11
104	498690,07	1357378,57
105	498775,54	1357639,27
106	498896,24	1357908,29
107	499058,51	1358187,53
108	499216,24	1358427,61
109	499221,00	1358429,08
110	499225,88	1358435,47
111	499225,24	1358441,31
112	499642,32	1359076,00
113	499756,70	1359089,59
114	499841,20	1359141,58
115	499870,62	1359194,06
116	499919,20	1359260,52
117	499930,03	1359267,86
118	500011,09	1359313,59
119	500086,73	1359326,82
120	500104,28	1359328,61
121	500128,24	1359343,02
122	500211,11	1359389,40
123	500213,31	1359393,91
124	500219,93	1359394,33
125	500262,78	1359390,50
126	500410,98	1359414,81
127	500399,26	1359487,29
128	500241,69	1359462,55
129	500144,05	1359439,09
130	500082,41	1359458,51
131	500171,59	1359609,40
132	500189,01	1359652,52
133	500187,20	1359698,41
134	500180,04	1359894,91
135	500513,15	1360404,37
136	502510,25	1363442,71
137	502567,62	1363454,30
138	502579,31	1363459,45
139	502588,23	1363468,59

Обозначение точки	Координаты, м	
	X	Y
140	502682,59	1363612,22
141	502688,02	1363624,79
142	502688,07	1363638,48
143	502676,29	1363695,32
144	502989,79	1364172,28
145	503193,55	1364533,88
146	503373,91	1365011,05
147	503466,65	1365464,25
148	503489,80	1365926,28
149	503450,53	1366341,74
150	503354,93	1366747,96
151	503204,80	1367137,34
152	503002,96	1367502,59
153	501259,42	1370203,05
154	501254,45	1370209,11
155	501254,04	1370211,38
156	499884,42	1372332,67
157	499886,95	1372338,30
158	499885,65	1372342,86
159	499881,16	1372343,15
160	499877,87	1372342,81
161	499516,44	1372903,60
162	499182,17	1373330,92
163	498843,25	1373642,54
164	498461,29	1373899,62
165	497991,30	1374116,32
166	497534,75	1374242,38
167	497348,20	1374263,74
168	497354,96	1374292,46
169	497345,14	1374298,59
170	497342,52	1374298,00
171	497338,29	1374295,08
172	497337,95	1374287,19
173	497332,11	1374284,13
174	497324,89	1374276,84
175	497324,44	1374266,46
176	497269,26	1374272,79
177	497269,44	1374277,12
178	497267,44	1374284,01
179	497265,75	1374286,78
180	497260,85	1374286,89

Обозначение точки	Координаты, м	
	X	Y
181	497256,77	1374282,67
182	497251,45	1374274,83
183	497064,21	1374296,27
184	496485,26	1374317,32
185	496236,54	1374326,37
186	496215,41	1374347,17
187	496197,51	1374327,78
188	494718,54	1374381,56
189	491846,20	1374485,96
190	491668,03	1374497,84
191	491406,27	1374535,16
192	491121,27	1374603,74
193	490800,86	1374718,35
194	490610,59	1374807,16
195	490310,85	1374960,30
196	490316,33	1374993,25
197	490275,97	1375018,86
198	490230,18	1375001,52
199	490089,71	1375073,28
200	490089,81	1375082,07
201	490051,43	1375101,68
202	490044,86	1375096,20
202-1	489339,97	1375456,32
202-2	489327,42	1375468,35
202-3	489325,62	1375517,22
202-4	489294,61	1375517,33
202-5	489263,92	1375516,79
202-6	489232,97	1375516,16
202-7	489230,82	1375564,99
202-8	489200,13	1375564,68
202-9	489137,66	1375564,04
202-10	489133,87	1375580,05
202-11	489103,98	1375579,76
202-12	489101,74	1375629,75
202-13	489071,77	1375629,48
202-14	489073,36	1375592,52
203	487973,97	1376154,20
204	487911,64	1376278,38
205	487915,45	1376356,23
206	487872,83	1376355,72
207	487707,28	1376685,63

Обозначение точки	Координаты, м	
	X	Y
208	487719,81	1376799,90
209	487720,89	1376837,30
210	487732,11	1376882,46
211	487733,80	1376957,79
212	487744,47	1377000,04
213	487677,31	1377010,15
214	487674,80	1376992,37
215	487669,92	1376960,68
216	487643,35	1376914,01
217	487627,32	1376851,45
218	487618,82	1376769,15
219	487614,10	1376731,19
220	487591,28	1376694,65
221	487574,86	1376695,93
222	487315,09	1376490,80
223	486327,52	1376995,32
224	486078,47	1377105,23
225	485856,15	1377191,59
226	485614,69	1377272,06
227	485382,50	1377338,23
228	483449,14	1377874,68
229	482961,83	1378009,89
230	482945,04	1378094,57
231	482936,59	1378151,42
232	482897,66	1378144,57
233	482850,63	1378123,73
234	482825,98	1378106,97
235	482792,86	1378056,78
236	482710,69	1378079,57
237	482646,25	1378096,57
238	482644,11	1378097,48
239	482643,76	1378097,23
240	482538,09	1378125,12
241	482132,51	1378220,40
242	481746,63	1378325,09
243	481484,01	1378405,80
244	481217,09	1378518,98
245	480918,03	1378602,20
246	480845,69	1378623,73
247	480820,89	1378674,30
248	480813,20	1378683,38

Обозначение точки	Координаты, м	
	X	Y
249	480802,81	1378689,15
250	480639,06	1378744,53
251	480626,01	1378746,23
252	480613,53	1378742,89
253	480558,84	1378715,83
254	480369,40	1378776,65
255	478378,89	1379492,76
256	478284,79	1379581,22
257	478352,76	1379933,49
258	478409,31	1380084,66
259	478382,62	1380094,65
260	478293,36	1379861,05
261	478241,66	1379737,61
262	478188,44	1379610,78
263	478156,46	1379534,07
264	478133,65	1379542,25
265	478202,48	1379768,19
266	478236,17	1379862,44
267	478221,76	1379867,84
268	478184,92	1379775,02
269	478099,95	1379602,90
270	477986,90	1379600,45
271	477940,12	1379573,29
272	477931,28	1379527,71
273	477918,14	1379484,85
274	477926,01	1379453,71
275	477950,74	1379435,50
276	477990,67	1379284,72
277	477963,01	1379168,59
278	477913,27	1379015,71
279	477928,61	1379010,10
280	477962,11	1379100,74
281	478008,02	1379219,83
282	478124,96	1379517,03
283	478146,20	1379509,42
284	478066,14	1379315,54
285	478015,50	1379190,99
286	477996,68	1379143,14
287	477978,21	1379095,16
288	477960,09	1379047,05
289	477942,59	1378998,01

Обозначение точки	Координаты, м	
	X	Y
290	477959,75	1378992,17
291	477976,64	1379039,90
292	478075,98	1379231,58
293	478083,92	1379251,78
294	478105,37	1379248,48
295	478326,01	1379398,60
296	478364,57	1379387,48
297	478366,11	1379391,07
298	480341,30	1378679,71
299	480531,74	1378618,89
300	480555,91	1378569,59
301	480562,79	1378561,20
302	480574,00	1378554,73
303	480736,82	1378499,68
304	480750,78	1378497,66
305	480763,27	1378500,99
306	480817,28	1378527,71
307	480847,89	1378517,94
308	481175,74	1378426,69
309	481168,00	1378407,38
310	481311,36	1378358,92
311	481307,30	1378340,42
312	481451,98	1378311,05
313	481719,90	1378228,70
314	482137,89	1378116,02
315	482208,52	1378099,77
316	482495,78	1378032,58
317	483213,17	1377836,35
318	484903,85	1377367,24
319	484902,74	1377357,99
320	484917,63	1377356,05
321	484918,07	1377363,30
322	484919,62	1377388,29
323	485008,43	1377363,67
324	485007,20	1377348,38
325	485009,20	1377338,02
326	485338,26	1377246,71
327	485604,74	1377170,48
328	485851,17	1377086,93
329	486048,97	1377009,17
330	486282,02	1376906,26

Обозначение точки	Координаты, м	
	X	Y
331	487223,36	1376425,35
332	487519,71	1375870,79
333	487521,57	1375608,34
334	487518,99	1375558,10
335	487575,25	1375555,68
336	487577,80	1375605,45
337	487615,44	1375852,07
338	487889,59	1376080,63
338-1	489072,12	1375478,41
339	489078,46	1375475,19
340	489079,32	1375456,12
341	489115,95	1375456,10
342	490000,54	1375005,60
343	490000,95	1375000,33
344	490039,21	1374981,25
345	490043,12	1374983,92
346	490184,43	1374911,95
347	490165,40	1374866,99
348	490237,47	1374869,54
349	490265,14	1374870,86
350	490565,09	1374718,10
351	490959,54	1374550,38
352	491310,44	1374452,51
353	491593,58	1374405,29
354	491842,57	1374386,02
355	494714,91	1374281,62
356	495264,44	1374261,63
357	495262,40	1374255,92
358	495276,65	1374248,31
359	495291,79	1374259,42
360	495361,98	1374258,23
361	495463,14	1374254,44
362	495469,74	1374257,35
363	495480,92	1374258,23
364	495486,99	1374253,54
365	496125,01	1374230,34
366	496126,75	1374228,51
367	496150,63	1374194,75
368	496158,63	1374176,09
369	496174,73	1374187,31
370	496179,37	1374195,02

Обозначение точки	Координаты, м	
	X	Y
371	496203,56	1374222,11
372	496208,93	1374223,68
373	496212,21	1374220,84
374	496215,12	1374213,91
375	496216,57	1374205,84
376	496236,89	1374226,27
377	496481,63	1374217,38
378	497060,57	1374196,33
379	497519,93	1374143,37
380	497965,37	1374019,33
381	498411,87	1373812,67
382	498813,14	1373538,54
383	498944,18	1373413,14
384	498951,19	1373384,37
385	498957,38	1373388,61
386	498969,81	1373386,68
387	498977,39	1373381,35
388	499074,30	1373286,18
389	499078,12	1373277,31
390	499091,73	1373260,81
391	499097,77	1373252,24
392	499100,76	1373245,01
393	499112,45	1373251,72
394	499163,99	1373202,28
395	499432,77	1372847,80
396	500420,71	1371318,91
397	500414,39	1371314,99
398	500421,34	1371317,94
399	500773,50	1370772,96
400	500768,48	1370766,88
401	500781,12	1370759,30
402	500787,72	1370751,01
403	500784,83	1370732,17
404	500784,22	1370719,22
405	500788,75	1370709,04
406	500794,63	1370706,76
407	500815,62	1370707,77
408	500838,56	1370685,74
409	500834,96	1370677,82
410	500834,12	1370675,97
411	500806,55	1370663,29

Обозначение точки	Координаты, м	
	X	Y
412	500790,24	1370677,02
413	500779,13	1370695,52
414	500769,91	1370690,96
415	500763,19	1370675,30
416	500774,41	1370658,80
417	500789,69	1370644,11
418	500812,99	1370630,05
419	500829,88	1370628,26
420	500846,41	1370640,46
421	500847,27	1370658,73
422	502918,93	1367448,34
423	503123,38	1367075,12
424	503272,03	1366676,39
425	503361,78	1366260,42
426	503390,78	1365835,87
427	503358,42	1365411,56
428	503265,38	1364996,31
429	503113,59	1364598,77
430	502906,21	1364227,19
431	502809,40	1364080,59
432	502789,77	1364057,01
433	502785,94	1364047,16
434	502592,01	1363750,57
435	502535,75	1363739,20
436	502523,88	1363733,97
437	502514,84	1363724,69
438	502420,47	1363581,07
439	502414,97	1363568,31
440	502414,92	1363554,42
441	502426,68	1363497,71
442	502334,96	1363357,44
443	502325,62	1363352,03
444	502317,04	1363341,09
445	502117,02	1363023,51
446	502117,46	1363020,75
447	502116,24	1363015,29
448	502106,98	1363008,20
449	501962,20	1362787,38
450	501867,03	1362642,77
451	501785,04	1362590,75
452	501807,38	1362552,11

Обозначение точки	Координаты, м	
	X	Y
453	500988,28	1361307,47
454	500989,45	1361299,04
455	500969,61	1361289,87
456	500947,78	1361262,93
457	500953,28	1361254,18
458	500778,28	1360987,78
459	500757,31	1360978,48
460	500761,68	1360962,51
461	500508,41	1360576,95
462	500500,91	1360579,53
463	500491,91	1360577,32
464	500481,18	1360560,66
465	500477,15	1360543,62
466	500465,43	1360526,17
467	500464,60	1360524,01
468	500462,64	1360522,47
469	500453,72	1360510,99
470	500440,05	1360500,37
471	500437,10	1360480,58
472	500436,48	1360467,44
473	500048,23	1359876,39
474	499989,21	1359868,46
475	499981,58	1359774,93
476	499850,15	1359574,86
477	499517,31	1359343,23
478	499455,60	1359330,24
479	499400,49	1359307,41
480	498847,65	1359213,08
481	498863,39	1359117,18
482	499027,90	1359137,25
483	499199,29	1359165,35
484	499224,85	1359167,90
485	499297,45	1358733,42
486	498974,92	1358242,43
487	498816,24	1357971,42
488	498724,70	1357778,59
489	498636,56	1357550,06
490	498566,88	1357314,59
491	498512,74	1357052,25
492	498473,52	1356627,28
493	498370,37	1356597,56

Обозначение точки	Координаты, м	
	X	Y
494	498404,34	1356471,33
495	498438,91	1356309,39
496	498483,04	1356165,24
497	498503,98	1356069,02
498	498551,20	1355889,01
499	498606,83	1355687,71
500	498756,72	1355095,53
501	498781,08	1355006,16
502	498827,88	1354828,10
503	498866,59	1354633,15
504	498894,55	1354538,16
505	498967,18	1354265,57
506	499045,83	1353997,36
507	499069,34	1353913,01
508	499081,35	1353868,19
509	499069,27	1353864,59
510	499310,66	1352956,44
511	499333,90	1352866,16
512	499357,17	1352775,79
513	499380,51	1352685,13
514	499403,88	1352594,38
515	499410,14	1352570,06
516	499426,66	1352505,89
517	499427,60	1352502,21
518	499451,14	1352410,80
519	499465,89	1352348,17
520	499484,07	1352271,02
521	499505,25	1352192,40
522	499521,80	1352130,94
523	499533,37	1352087,98
524	499538,21	1352070,02
525	499769,53	1351254,76
526	499776,11	1351254,47
527	499775,14	1351235,00
528	500149,51	1349915,59
529	500214,57	1349642,06
530	500269,22	1349329,50
531	500305,91	1348984,54
532	500318,35	1348637,87
533	500318,73	1348179,43
534	500318,86	1348024,47

Обозначение точки	Координаты, м	
	X	Y
535	500312,46	1347547,72
536	500006,07	1347368,72
537	499987,97	1347372,97
538	499946,98	1347374,88
539	499919,49	1347372,49
540	499698,78	1347415,00
540-1	499575,31	1347422,55
541	499464,28	1347447,92
542	499455,61	1347408,31
542-1	499504,11	1347404,58
542-2	499506,75	1347416,58
542-3	499530,10	1347411,82
542-4	499527,33	1347399,92
542-5	499600,35	1347369,79
543	499677,69	1347349,21
544	499695,81	1347339,37
545	499976,96	1347270,82
546	500325,34	1346898,36
547	500342,42	1346712,53
548	500394,39	1346413,45
549	500524,49	1345924,84
550	500659,91	1345428,14
551	501227,17	1343347,39
552	501230,70	1343294,70
553	501251,48	1343254,21
554	501240,95	1343248,47
555	501291,65	1343149,73
556	501265,05	1343135,20
557	501300,68	1343065,81
558	501274,08	1343051,27
559	501289,16	1343021,93
560	501289,98	1343022,37
561	501285,95	1343009,18
562	501296,81	1343005,81
563	501299,25	1343013,77
564	501318,93	1343024,51
565	501462,33	1342484,85
566	501494,92	1342365,29
567	501492,87	1342348,31
568	501502,35	1342313,52
569	501510,12	1342309,55

Обозначение точки	Координаты, м	
	X	Y
570	501515,92	1342288,27
571	501498,46	1342283,51
572	501497,58	1342186,76
573	501509,43	1342186,00
574	501514,44	1342273,01
575	501519,69	1342274,45
576	501549,80	1342163,97
577	501513,06	1342099,69
578	501538,68	1342005,72
579	501603,14	1341968,87
580	501912,40	1340833,90
581	501875,66	1340769,62
582	501901,28	1340675,65
583	501965,56	1340638,91
584	501993,60	1340536,07
585	502059,31	1340260,82
586	502125,51	1339834,57
587	502149,03	1339471,21
588	502132,50	1338968,17
589	502055,75	1338453,29
590	501915,09	1337938,12
591	501601,36	1337011,88
592	501547,99	1337029,96
593	501445,09	1336726,21
594	501498,47	1336708,13
595	501351,00	1336272,71
596	501157,84	1335625,77
597	501135,25	1335532,38
598	501129,75	1335533,77
599	501126,09	1335519,22
600	501131,73	1335517,80
601	501036,26	1335123,13
602	500590,72	1332935,18
603	500446,07	1332887,82
604	500379,78	1332869,22
605	500371,88	1332870,79
606	500354,46	1332873,11
607	500339,26	1332873,42
608	500332,26	1332865,14
609	500327,59	1332852,91
610	500215,33	1332798,72

Обозначение точки	Координаты, м	
	X	Y
611	499926,71	1332895,33
612	499915,37	1332861,47
613	500112,78	1332789,95
614	500188,46	1332763,97
615	500315,63	1332717,89
616	500412,75	1332684,79
617	500463,99	1332666,39
618	500567,22	1332630,78
619	500562,58	1332607,67
620	500562,04	1332604,81
621	500458,06	1332644,22
622	500407,38	1332662,68
623	500309,10	1332699,62
624	500217,66	1332732,91
625	500132,48	1332765,05
626	499822,23	1332877,44
627	499810,73	1332845,68
628	500192,49	1332706,20
629	500192,16	1332704,91
630	500423,07	1332245,00
631	500442,96	1332236,73
632	500448,51	1332225,31
633	500395,87	1332046,40
634	500428,76	1332034,97
635	500498,22	1332207,95
636	500746,31	1332327,62
637	500748,07	1332326,26
638	500756,43	1332322,96
639	500766,47	1332325,90
640	500773,51	1332335,29
641	500774,50	1332341,21
642	500931,87	1332417,12
643	500946,72	1332423,84
644	501176,31	1332350,88
645	501211,95	1332340,45
646	501216,55	1332354,34

Обозначение точки	Координаты, м	
	X	Y
647	501220,76	1332370,46
648	501023,44	1332442,24
649	500948,38	1332467,98
650	500939,83	1332471,06
651	500680,74	1332564,79
652	500584,41	1332596,70
653	500589,73	1332622,64
654	500691,78	1332581,68
655	500988,10	1332474,19
656	501039,47	1332454,96
657	501092,96	1332434,76
658	501161,34	1332409,96
659	501403,02	1332321,61
1	501413,02	1332349,00

Таблица 2. Перечень координат характерных точек границ зон планируемого размещения линейных объектов

Система координат МСК 55 (зона 2)

Обозначение точки	Координаты, м	
	X	Y
1	501984,26	2141067,51
2	501841,53	2141112,96
3	501832,14	2141115,99
4	501824,58	2141118,43
5	501563,79	2141223,10
6	501561,93	2141223,70
7	501546,63	2141233,45
8	501240,46	2141628,32
9	501379,84	2142503,73
10	501422,28	2142527,35
11	501414,56	2142537,50
12	501413,67	2142539,73
13	501382,84	2142522,57
14	501587,29	2143806,62
15	501686,29	2144309,42
16	501849,74	2144957,16
17	501978,38	2145398,54
18	502032,48	2145382,77
19	502122,23	2145690,65
20	502068,13	2145706,43

Обозначение точки	Координаты, м	
	X	Y
21	502341,78	2146645,33
22	502440,45	2147052,92
23	502496,31	2147421,47
24	502521,11	2147769,72
25	502516,09	2148178,83
26	502474,79	2148582,79
27	502417,37	2148895,70
28	502392,31	2148988,84
29	502402,69	2149004,32
30	502385,89	2149069,26
31	502369,33	2149074,28
32	502362,16	2149100,94
33	502423,54	2149125,57
34	502419,75	2149135,43
35	502358,97	2149112,77
36	502307,87	2149302,73
37	502278,33	2149395,24
38	502270,70	2149419,15
39	502282,26	2149477,80
40	502252,62	2149570,59
41	502209,21	2149611,69
42	501865,72	2150687,24
43	501877,37	2150745,92
44	501847,73	2150838,71
45	501807,18	2150915,62
46	501785,71	2150982,84
47	501770,12	2150986,58
48	501693,36	2151226,93
49	501650,37	2151361,53
50	501646,86	2151432,94
51	501645,67	2151457,17
52	501644,47	2151481,60
53	501635,57	2151483,84
54	501607,49	2151495,80
55	501567,94	2151619,63
56	501516,11	2151794,45
57	501499,79	2151823,14
58	501525,74	2151838,78
59	501503,49	2151877,90
60	501448,58	2151974,37
61	501474,54	2151990,03

Обозначение точки	Координаты, м	
	X	Y
62	501435,82	2152058,06
63	501417,84	2152089,65
64	500769,45	2154119,89
65	500637,73	2154532,35
66	500495,95	2154976,31
67	500405,85	2155334,35
68	500373,86	2155550,48
69	500474,38	2155636,75
70	501083,81	2155585,45
71	501098,80	2155760,45
72	501273,25	2155747,91
73	501283,50	2155746,68
74	501289,74	2155811,00
75	501088,27	2155830,54
76	500908,75	2155847,43
77	500852,60	2155863,60
78	500818,10	2155869,50
79	500763,20	2155875,30
80	500689,70	2155880,20
81	500649,42	2155883,30
82	500650,08	2155892,12
83	500512,77	2156025,08
84	500348,97	2156253,43
85	500317,67	2156685,78
86	500310,86	2156841,09
87	500290,79	2157299,09
88	500267,55	2157609,86
89	500219,08	2157954,00
90	500132,65	2158350,66
91	500062,72	2158594,00
92	499528,37	2160285,63
93	499526,52	2160373,10
94	499524,55	2160466,34
95	499522,60	2160558,12
96	499521,04	2160631,96
97	499413,43	2160652,65
98	498241,02	2164382,49
99	498145,06	2164783,30
100	498106,74	2165164,54
101	498117,44	2165506,55
102	498171,20	2165881,92

Обозначение точки	Координаты, м	
	X	Y
103	498205,84	2165904,35
104	498188,80	2165957,12
105	498262,99	2166221,24
106	498372,02	2166495,18
107	498522,14	2166781,11
108	498669,41	2167027,73
109	498674,10	2167029,40
110	498678,70	2167036,00
111	498677,81	2167041,80
112	499067,23	2167693,78
113	499180,91	2167712,27
114	499263,09	2167767,84
115	499290,23	2167821,53
116	499335,91	2167890,01
117	499346,41	2167897,81
118	499425,43	2167946,97
119	499500,43	2167963,44
120	499517,88	2167965,98
121	499541,20	2167981,40
122	499622,00	2168031,30
123	499624,00	2168035,90
124	499630,60	2168036,60
125	499673,57	2168034,62
126	499820,58	2168065,27
127	499805,76	2168137,17
128	499649,40	2168105,69
129	499552,87	2168078,06
130	499490,46	2168094,81
131	499573,07	2168249,38
132	499588,62	2168293,21
133	499584,84	2168338,98
134	499569,25	2168534,97
135	499880,15	2169058,24
136	501744,75	2172179,32
137	501801,57	2172193,36
138	501813,02	2172199,01
139	501821,54	2172208,52
140	501909,64	2172356,06
141	501914,52	2172368,85
142	501913,98	2172382,53
143	501899,77	2172438,80

Обозначение точки	Координаты, м	
	X	Y
144	502192,47	2172928,75
145	502380,49	2173298,74
146	502540,17	2173783,17
147	502613,34	2174239,90
148	502616,62	2174702,45
149	502559,54	2175115,80
150	502446,59	2175517,50
151	502279,89	2175900,03
152	502062,56	2176256,24
153	500204,83	2178879,02
154	500199,61	2178884,86
155	500199,10	2178887,11
156	498739,81	2180947,37
157	498742,10	2180953,10
158	498740,60	2180957,60
159	498736,10	2180957,70
160	498732,83	2180957,22
161	498347,70	2181501,90
162	497995,43	2181914,42
163	497643,49	2182211,16
164	497250,90	2182451,57
165	496772,10	2182647,86
166	496310,62	2182754,19
167	496123,35	2182767,52
168	496128,87	2182796,50
169	496118,80	2182802,20
170	496116,20	2182801,50
171	496112,10	2182798,40
172	496112,10	2182790,50
173	496106,40	2182787,20
174	496099,50	2182779,60
175	496099,50	2182769,22
176	496044,10	2182773,17
177	496044,10	2182777,50
178	496041,80	2182784,30
179	496040,00	2182787,00
180	496035,10	2182786,90
181	496031,20	2182782,50
182	496026,22	2182774,44
183	495838,26	2182787,82
184	495259,02	2182784,00

Обозначение точки	Координаты, м	
	X	Y
185	495010,17	2182782,36
186	494988,17	2182802,24
187	494971,12	2182782,10
188	493491,41	2182772,34
189	490617,62	2182753,38
190	490439,13	2182757,61
191	490176,04	2182783,66
192	489888,40	2182839,94
193	489563,41	2182940,68
194	489369,54	2183021,24
195	489063,54	2183161,36
196	489067,60	2183194,51
197	489026,19	2183218,36
198	488981,19	2183199,07
199	488837,79	2183264,73
200	488837,51	2183273,52
201	488798,33	2183291,46
202	488792,01	2183285,70
202-1	488072,41	2183615,21
202-2	488059,36	2183626,69
202-3	488055,47	2183675,43
202-4	488024,49	2183674,21
202-5	487993,85	2183672,35
202-6	487962,96	2183670,40
202-7	487958,72	2183719,08
202-8	487928,08	2183717,46
202-9	487865,70	2183714,14
202-10	487861,23	2183729,97
202-11	487831,38	2183728,40
202-12	487827,00	2183778,24
202-13	487797,07	2183776,68
202-14	487800,25	2183739,83
203	486677,93	2184253,76
204	486610,34	2184375,14
205	486610,81	2184453,07
206	486568,26	2184450,73
207	486388,74	2184773,19
208	486396,35	2184887,88
209	486395,83	2184925,29
210	486405,10	2184970,88
211	486403,56	2185046,20

Обозначение точки	Координаты, м	
	X	Y
212	486412,41	2185088,86
213	486344,88	2185096,08
214	486343,14	2185078,21
215	486339,62	2185046,35
216	486315,08	2184998,59
217	486301,75	2184935,41
218	486296,79	2184852,83
219	486293,70	2184814,71
220	486272,47	2184777,23
221	486256,02	2184777,80
222	486005,32	2184561,75
223	484997,17	2185023,39
224	484743,67	2185122,50
225	484517,89	2185199,24
226	484273,23	2185269,27
227	484038,45	2185325,42
228	482084,16	2185778,42
229	481591,58	2185892,60
230	481571,18	2185976,47
231	481560,30	2186032,89
232	481521,71	2186024,38
233	481475,62	2186001,55
234	481451,71	2185983,75
235	481420,78	2185932,19
236	481337,72	2185951,44
237	481272,62	2185965,66
238	481270,44	2185966,48
239	481270,11	2185966,21
240	481163,35	2185989,54
241	480754,12	2186067,34
242	480364,17	2186155,38
243	480098,37	2186224,75
244	479826,89	2186326,37
245	479524,58	2186396,69
246	479451,40	2186415,09
247	479424,46	2186464,55
248	479416,39	2186473,29
249	479405,76	2186478,61
250	479239,81	2186526,91
251	479226,71	2186528,05
252	479214,38	2186524,18

Обозначение точки	Координаты, м	
	X	Y
253	479160,91	2186494,80
254	478969,07	2186547,44
255	476950,01	2187177,50
256	476852,23	2187261,84
257	476905,03	2187616,64
258	476955,05	2187770,07
259	476927,96	2187778,90
260	476848,80	2187541,73
261	476802,44	2187416,21
262	476754,71	2187287,24
263	476726,05	2187209,24
264	476702,92	2187216,43
265	476762,00	2187445,08
266	476791,61	2187540,67
267	476776,99	2187545,45
268	476744,16	2187451,15
269	476666,66	2187275,58
270	476553,83	2187268,29
271	476508,27	2187239,15
272	476501,39	2187193,24
273	476490,10	2187149,86
274	476499,29	2187119,09
275	476524,78	2187101,96
276	476571,12	2186953,06
277	476548,47	2186835,87
278	476505,33	2186681,02
279	476520,89	2186676,07
280	476550,48	2186768,05
281	476591,23	2186888,98
282	476695,32	2187190,87
283	476716,86	2187184,18
284	476645,19	2186987,08
285	476599,94	2186860,49
286	476583,19	2186811,89
287	476566,80	2186763,17
288	476550,76	2186714,33
289	476535,38	2186664,59
290	476552,77	2186659,50
291	476567,60	2186707,90
292	476658,62	2186903,63
293	476665,68	2186924,15

Обозначение точки	Координаты, м	
	X	Y
294	476687,25	2186921,77
295	476901,23	2187081,18
296	476940,22	2187071,72
297	476941,60	2187075,37
298	478945,15	2186449,40
299	479137,99	2186396,81
300	479164,25	2186348,59
301	479171,48	2186340,51
302	479182,96	2186334,53
303	479347,96	2186286,51
304	479361,99	2186285,09
305	479374,33	2186288,95
306	479427,13	2186317,96
307	479458,13	2186309,51
308	479789,54	2186232,41
309	479782,63	2186212,79
310	479927,92	2186170,52
311	479924,65	2186151,87
312	480070,44	2186128,73
313	480341,60	2186057,95
314	480763,97	2185963,30
315	480835,22	2185950,10
316	481125,05	2185895,29
317	481850,09	2185730,02
318	483559,07	2185333,88
319	483558,36	2185324,59
320	483573,32	2185323,29
321	483573,45	2185330,55
322	483573,92	2185355,58
323	483663,69	2185334,79
324	483663,12	2185319,47
325	483665,56	2185309,20
326	483998,18	2185232,10
327	484267,65	2185167,37
328	484517,40	2185094,48
329	484718,32	2185025,28
330	484955,54	2184932,47
331	485916,49	2184492,44
332	486236,31	2183951,18
333	486249,42	2183689,08
334	486249,00	2183638,79

Обозначение точки	Координаты, м	
	X	Y
335	486305,30	2183638,78
336	486305,72	2183688,61
337	486332,74	2183936,58
338	486596,80	2184176,65
338-1	487803,90	2183625,79
339	487810,09	2183626,05
340	487812,05	2183603,83
341	487848,64	2183605,38
342	488751,62	2183193,30
343	488752,25	2183188,05
344	488791,29	2183170,63
345	488795,08	2183173,47
346	488939,33	2183107,64
347	488922,25	2183061,91
348	488994,13	2183067,55
349	489021,72	2183070,05
350	489327,90	2182930,32
351	489729,13	2182779,70
352	490083,86	2182696,98
353	490368,73	2182661,96
354	490618,28	2182653,39
355	493492,07	2182672,35
356	494041,88	2182675,97
357	494040,09	2182670,18
358	494054,65	2182663,19
359	494069,29	2182674,94
360	494139,46	2182676,76
361	494240,68	2182677,31
362	494247,15	2182680,51
363	494258,28	2182681,86
364	494264,54	2182677,44
365	494902,88	2182681,65
366	494904,70	2182679,90
367	494930,00	2182647,20
368	494938,80	2182628,90
369	494954,40	2182640,80
370	494958,70	2182648,70
371	494981,70	2182676,80
372	494987,00	2182678,60
373	494990,40	2182675,90
374	494993,60	2182669,10

Обозначение точки	Координаты, м	
	X	Y
375	494995,40	2182661,10
376	495014,82	2182682,39
377	495259,68	2182684,01
378	495838,92	2182687,83
379	496300,06	2182654,65
380	496750,36	2182549,86
381	497205,26	2182362,59
382	497617,88	2182105,98
383	497754,16	2181986,33
384	497762,40	2181957,90
385	497768,40	2181962,40
386	497780,90	2181961,00
387	497788,70	2181956,00
388	497889,60	2181865,10
389	497893,80	2181856,40
390	497908,10	2181840,50
391	497914,50	2181832,20
392	497917,80	2181825,10
393	497929,19	2181832,31
394	497982,80	2181785,13
395	498266,51	2181442,57
396	499319,07	2179957,70
397	499312,93	2179953,51
398	499319,74	2179956,76
399	499694,94	2179427,47
400	499690,19	2179421,18
401	499703,14	2179414,15
402	499710,09	2179406,15
403	499708,01	2179387,21
404	499707,96	2179374,25
405	499712,92	2179364,27
406	499718,89	2179362,25
407	499739,82	2179364,16
408	499763,68	2179343,13
409	499760,42	2179335,07
410	499759,66	2179333,18
411	499732,67	2179319,33
412	499715,78	2179332,35
413	499703,89	2179350,35
414	499694,88	2179345,40
415	499688,84	2179329,47

Обозначение точки	Координаты, м	
	X	Y
416	499700,75	2179313,47
417	499716,65	2179299,45
418	499740,53	2179286,40
419	499757,48	2179285,34
420	499773,47	2179298,24
421	499773,54	2179316,53
422	501980,95	2176198,43
423	502201,22	2175834,38
424	502366,85	2175442,44
425	502474,38	2175030,75
426	502521,59	2174607,88
427	502507,49	2174182,61
428	502432,38	2173763,79
429	502297,82	2173360,13
430	502106,61	2172980,01
431	502016,20	2172829,40
432	501997,60	2172805,00
433	501994,20	2172795,00
434	501813,21	2172490,38
435	501757,49	2172476,60
436	501745,86	2172470,87
437	501737,22	2172461,21
438	501649,12	2172313,68
439	501644,17	2172300,70
440	501644,72	2172286,82
441	501658,90	2172230,67
442	501573,30	2172086,60
443	501564,20	2172080,80
444	501556,10	2172069,50
445	501369,92	2171743,65
446	501370,48	2171740,91
447	501369,50	2171735,40
448	501360,55	2171727,92
449	501225,40	2171501,10
450	501136,54	2171352,55
451	501056,87	2171297,06
452	501080,84	2171259,42
453	500316,02	2169980,84
454	500317,55	2169972,47
455	500298,12	2169962,46
456	500277,47	2169934,61

Обозначение точки	Координаты, м	
	X	Y
457	500283,34	2169926,10
458	500119,96	2169652,45
459	500099,41	2169642,26
460	500104,46	2169626,49
461	499868,00	2169230,44
462	499860,40	2169232,70
463	499851,50	2169230,10
464	499841,50	2169213,00
465	499838,20	2169195,80
466	499827,24	2169177,86
467	499826,51	2169175,67
468	499824,62	2169174,05
469	499816,20	2169162,20
470	499803,00	2169151,00
471	499800,90	2169131,10
472	499800,85	2169117,95
473	499438,36	2168510,81
474	499379,74	2168500,35
475	499376,14	2168406,59
476	499253,43	2168201,07
477	498930,86	2167955,38
478	498869,77	2167939,75
479	498815,70	2167914,58
480	498267,45	2167796,60
481	498287,30	2167701,47
482	498450,78	2167728,59
483	498620,80	2167764,02
484	498646,22	2167767,66
485	498737,41	2167336,73
486	498436,28	2166832,37
487	498289,39	2166554,81
488	498206,22	2166358,24
489	498127,98	2166126,15
490	498068,48	2165887,92
491	498025,66	2165623,51
492	498004,72	2165197,27
493	497902,95	2165163,15
494	497942,31	2165038,50
495	497983,80	2164878,20
496	498034,07	2164736,09
497	498059,12	2164640,86

Обозначение точки	Координаты, м	
	X	Y
498	498114,03	2164463,05
499	498178,25	2164264,34
500	498353,42	2163679,17
501	498381,59	2163590,93
502	498435,99	2163415,05
503	498483,04	2163221,95
504	498515,05	2163128,25
505	498599,32	2162859,04
506	498689,41	2162594,47
507	498716,52	2162511,21
508	498730,44	2162466,95
509	498718,53	2162462,83
510	498998,68	2161565,92
511	499025,78	2161476,72
512	499052,91	2161387,44
513	499080,12	2161297,87
514	499107,36	2161208,21
515	499114,66	2161184,18
516	499133,92	2161120,78
517	499135,02	2161117,15
518	499162,46	2161026,83
519	499179,89	2160964,90
520	499201,36	2160888,60
521	499225,90	2160810,97
522	499245,07	2160750,27
523	499258,48	2160707,85
524	499264,08	2160690,12
525	499530,20	2159885,57
526	499536,78	2159885,56
527	499536,65	2159866,07
528	499967,33	2158563,98
529	500044,08	2158293,50
530	500112,10	2157983,59
531	500163,57	2157640,53
532	500190,89	2157294,71
533	500210,96	2156836,72
534	500217,74	2156681,91
535	500231,83	2156205,33
536	499933,41	2156013,34
537	499915,14	2156016,81
538	499874,11	2156016,95

Обозначение точки	Координаты, м	
	X	Y
539	499846,75	2156013,39
540	499624,42	2156046,38
540-1	499500,74	2156048,62
541	499388,72	2156069,20
542	499382,76	2156035,01
542-1	499430,38	2156027,61
542-2	499432,50	2156039,71
542-3	499456,03	2156035,96
542-4	499453,77	2156023,95
542-5	499528,02	2155996,98
543	499606,17	2155979,74
544	499624,70	2155970,69
545	499908,53	2155914,28
546	500272,58	2155557,13
547	500297,63	2155372,20
548	500362,40	2155075,63
549	500513,36	2154593,06
550	500669,99	2154102,64
551	501326,11	2152048,16
552	501331,90	2151995,67
553	501354,40	2151956,11
554	501344,12	2151949,92
555	501399,02	2151853,45
556	501373,07	2151837,79
557	501411,65	2151770,00
558	501385,69	2151754,33
559	501402,02	2151725,66
560	501402,82	2151726,14
561	501399,36	2151712,78
562	501410,36	2151709,88
563	501412,45	2151717,94
564	501431,65	2151729,52
565	501598,10	2151196,51
566	501635,80	2151078,46
567	501634,48	2151061,40
568	501645,45	2151027,05
569	501653,38	2151023,42
570	501660,09	2151002,41
571	501642,85	2150996,90
572	501646,13	2150900,20
573	501658,00	2150899,95

Обозначение точки	Координаты, м	
	X	Y
574	501659,27	2150987,10
575	501664,45	2150988,76
576	501699,28	2150879,68
577	501665,33	2150813,88
578	501694,97	2150721,09
579	501760,95	2150687,05
580	502118,69	2149566,39
581	502084,74	2149500,59
582	502114,38	2149407,80
583	502180,18	2149373,85
584	502212,61	2149272,31
585	502290,09	2149000,13
586	502374,54	2148577,11
587	502413,65	2148215,08
588	502418,74	2147711,78
589	502364,18	2147194,06
590	502245,78	2146673,31
591	501972,12	2145734,41
592	501918,02	2145750,18
593	501828,26	2145442,28
594	501882,37	2145426,51
595	501753,73	2144985,14
596	501588,53	2144330,47
597	501569,97	2144236,19
598	501564,42	2144237,34
599	501561,39	2144222,65
600	501567,08	2144221,47
601	501488,65	2143823,04
602	501137,49	2141617,86
603	500994,99	2141564,32
604	500929,56	2141542,89
605	500921,60	2141544,12
606	500904,10	2141545,69
607	500888,90	2141545,35
608	500882,26	2141536,77
609	500878,12	2141524,35
610	500768,28	2141465,39
611	500475,76	2141549,52
612	500465,88	2141515,20
613	500666,20	2141452,22
614	500742,93	2141429,51

Обозначение точки	Координаты, м	
	X	Y
615	500871,97	2141388,94
616	500970,42	2141360,04
617	501022,41	2141343,85
618	501127,08	2141312,71
619	501123,44	2141289,42
620	501123,02	2141286,54
621	501017,44	2141321,45
622	500966,01	2141337,72
623	500866,23	2141370,40
624	500773,44	2141399,74
625	500686,95	2141428,19
626	500372,14	2141527,16
627	500362,01	2141494,93
628	500749,43	2141371,97
629	500749,16	2141370,66
630	500999,63	2140921,07
631	501019,85	2140913,66
632	501025,89	2140902,49
633	500980,98	2140721,47
634	501014,33	2140711,46
635	501076,30	2140887,28
636	501319,04	2141017,50
637	501320,86	2141016,22
638	501329,35	2141013,28
639	501339,26	2141016,65
640	501345,89	2141026,33
641	501346,62	2141032,29
642	501500,60	2141114,90
643	501515,14	2141122,25
644	501747,67	2141059,21
645	501783,73	2141050,32
646	501787,73	2141064,40
647	501791,24	2141080,69
648	501591,01	2141143,93
649	501514,91	2141166,42
650	501506,23	2141169,13
651	501243,34	2141251,65
652	501145,72	2141279,40
653	501149,92	2141305,54
654	501253,64	2141269,00
655	501554,33	2141174,33

Обозначение точки	Координаты, м	
	X	Y
656	501606,48	2141157,33
657	501660,79	2141139,44
658	501730,18	2141117,60
659	501975,44	2141039,71
1	501984,26	2141067,51

4. Перечень координат характерных точек границ зон планируемого размещения линейных объектов, подлежащих реконструкции в связи с изменением их местоположения.

Объем работ по переустройству и реконструкции существующих сетей с сохранением обеспечения потребителей и строительству новых сетей будет уточняться на последующих стадиях проектирования в соответствии с техническими условиями эксплуатирующих организаций.

5. Предельные параметры разрешенного строительства, реконструкции объектов капитального строительства, входящих в состав линейных объектов в границах зон их планируемого размещения.

Границы зон планируемого размещения объектов капитального строительства, проектируемых в составе линейных объектов, отображены в Разделе 1 "Проект планировки территории. Графическая часть" (28/12-22-ГП-599-ППТ-1-Р.1).

Перечень зон планируемого размещения объектов капитального строительства, входящих в состав линейного объекта представлен в Таблице 3.

Таблица 3 Перечень зон планируемого размещения объектов капитального строительства, входящих в состав линейного объекта

Условный номер зоны	Площадь зоны (кв.м)	Номер контура	Объект капитального строительства	Местоположение коммуникации
Зона 1	974 114	1-286	Наружное освещение	ПК 0+00 – ПК 659+00
Зона 2	36 323	1	Путепровод через с.х проезд	ПК 65+00
		2		ПК 199+40
		3		ПК 219+00
		4		ПК 300+00
		5		ПК 517+00
		6		ПК 549+40
		7		ПК 569+40
		8		ПК 598+07

Условный номер зоны	Площадь зоны (кв.м)	Номер контура	Объект капитального строительства	Местоположение коммуникации
		9		ПК 643+70
Зона 3	3 539	-	Путепровод через а.д. Н-630 "Подъезд к массиву "Красная горка"	ПК 80+69.18
Зона 4	144 817	-	Мост через р. Иртыш	ПК 83+69.65
Зона 5	7 000	-	Путепровод через ж.д на Крутогорский НПЗ	ПК 118+25.50
Зона 6	4 481	-	Путепровод через полевою дорогу	ПК 411+1.12
Зона 7	4 616	-	Путепровод через а.д.	ПК 493+11.12
Зона 8	20 682	-	Мост через р. Омь	ПК 532+21.54
Зона 9	11 137	-	Путепровод через ж.д "Московка – Сыропятское"	ПК 622+69
Зона 10	18 162	-	Центр управления дорожного движения (ЦУДД)	ПК 148+87
Зона 11	58 481	-	Дорожно-эксплуатационная служба (ДЭС)	ПК 279+32

Предельные параметры разрешенного строительства, реконструкции объектов капитального строительства устанавливаются градостроительными регламентами (правилами землепользования и застройки) соответствующих муниципальных образований Омской области, на которых расположены такие объекты.

Согласно пункту 4 статьи 36 Градостроительного кодекса Российской Федерации действие градостроительного регламента не распространяется на следующие земельные участки:

- в границах территорий памятников и ансамблей, включенных в единый государственный реестр объектов культурного наследия (памятников истории и культуры) народов Российской Федерации, а также в границах территорий памятников или ансамблей, которые являются выявленными объектами культурного наследия и решения о режиме содержания, параметрах реставрации, консервации, воссоздания, ремонта и приспособлении которых принимаются в порядке, установленном законодательством Российской Федерации об охране объектов культурного наследия;
- в границах территорий общего пользования;
- предназначенные для размещения линейных объектов и (или) занятые линейными объектами;
- предоставленные для добычи полезных ископаемых.

Согласно пункту 6 статьи 36 Градостроительного кодекса Российской Федерации

Федерации градостроительные регламенты не устанавливаются для земель лесного фонда, земель, покрытых поверхностными водами, земель запаса, земель особо охраняемых природных территорий (за исключением земель лечебно-оздоровительных местностей и курортов), сельскохозяйственных угодий в составе земель сельскохозяйственного назначения, земельных участков, расположенных в границах особых экономических зон и территорий опережающего развития.

Региональными нормативами градостроительного проектирования по Омской области, утвержденными приказом Министерства строительства, транспорта и дорожного хозяйства Омской области от 8 июля 2019 года № 1-п и правилами землепользования и застройки соответствующих муниципальных образований Омской области, размеры отступов от красных линий не установлены. Согласно указанным документам такие отступы устанавливаются документацией по планировке территории.

В целях регулирования застройки вблизи автомобильной дороги общего пользования регионального значения "Строительство автомобильной дороги "Северный обход г. Омска" предусмотрено установление отступов от красных линий в размере 5 метров, отступы от красных линий отображены на чертеже межевания территории.

6. Информация о необходимости осуществления мероприятий по защите сохраняемых объектов капитального строительства (здание, строение, сооружение, объекты, строительство которых не завершено), существующих и строящихся на момент подготовки проекта планировки территории, а также объектов капитального строительства, планируемых к строительству в соответствии с ранее утвержденной документацией по планировке территории, от возможного негативного воздействия в связи с размещением линейных объектов.

В местах пересечения линейного объекта с существующими сохраняемыми объектами капитального строительства предусмотрены мероприятия по защите от возможного негативного воздействия:

1) линии электропередач.

В охранных зонах запрещается осуществлять любые действия, которые могут нарушить безопасную работу объектов электросетевого хозяйства, в том числе привести к их повреждению или уничтожению, и (или) повлечь причинение вреда жизни, здоровью граждан и имуществу физических или юридических лиц, а также повлечь нанесение экологического ущерба и возникновение пожаров.

В пределах охранной зоны воздушных линий электропередачи без согласия организации, эксплуатирующей эти линии, запрещается осуществлять строительные, монтажные и поливные работы, проводить посадку и вырубку деревьев, складировать корма, удобрения, топливо и другие материалы, устраивать проезды для машин и механизмов, имеющих общую высоту с грузом или без груза от поверхности дороги более 4 м.

Для получения письменного решения о согласовании осуществления

действий заинтересованные лица обращаются с письменным заявлением к сетевой организации (ее филиалу, представительству или структурному подразделению), ответственной за эксплуатацию соответствующих объектов электросетевого хозяйства, не позднее чем за 15 рабочих дней до осуществления необходимых действий.

Лица, получившие решение о согласовании осуществления действий в охранных зонах, обязаны осуществлять их с соблюдением условий, обеспечивающих сохранность объектов электросетевого хозяйства.

При совпадении (пересечении) охранной зоны с полосой отвода и (или) охранной зоной железных дорог, полосой отвода и (или) придорожной полосой автомобильных дорог, охранными зонами трубопроводов, линиями связи и другими объектами проведения работ, связанными с эксплуатацией этих объектов, на совпадающих участках территорий осуществляется заинтересованными лицами по согласованию в соответствии с законодательством Российской Федерации, регламентирующим порядок установления и использования охранных зон, придорожных зон, полос отвода соответствующих объектов, с обязательным заключением соглашения о взаимодействии в случае возникновения аварии;

2) линии связи.

На производство всех видов работ, связанных с вскрытием грунта в охранной зоне, линий связи или линий радиофикации (за исключением вспашки на глубину не более 0,3 метра) на принадлежащем юридическому или физическому лицу земельном участке, заказчиком (застройщиком) должно быть получено письменное согласие от предприятия, в ведении которого находится эта линия связи или линия радиофикации. Письменное согласие должно быть получено также на строительные, ремонтные и другие работы, которые выполняются в этих зонах без проекта и при производстве которых могут быть повреждены линии связи и линии радиофикации (рытье ям, устройство временных съездов с дорог, провоз под проводами грузов, габариты которых равны или превышают высоту подвески опор и т. д.). Для выявления места расположения подземных сооружений связи в зоне производства указанных работ должно быть получено письменное разрешение в специально уполномоченных на то органах контроля и надзора;

3) газопроводы.

Разрешение на производство работ в охранной зоне газораспределительной сети должно содержать информацию о характере опасных производственных факторов, расположении трассы газопровода, условиях, в которых будут производиться работы, мерах предосторожности, наличии и содержании инструкций, которыми необходимо руководствоваться при выполнении конкретных видов работ. В разрешении также оговариваются этапы работ, выполняемых в присутствии и под наблюдением представителя эксплуатационной организации газораспределительной сети.

Лица, имеющие намерение производить работы в охранной зоне газораспределительной сети, обязаны не менее чем за 3 рабочих дня до начала работ пригласить представителя эксплуатационной организации

газораспределительной сети на место производства работ. Эксплуатационная организация обязана обеспечить своевременную явку своего представителя к месту производства работ для указания трассы газопровода и осуществления контроля за соблюдением мер по обеспечению сохранности газораспределительной сети. В случае повреждения газораспределительной сети или обнаружения утечки газа при выполнении работ в охранной зоне технические средства должны быть остановлены, двигатели заглушены, а персонал отведен от места проведения работ и расположен по возможности с наветренной стороны. О произошедшем немедленно извещаются аварийно-диспетчерская служба эксплуатационной организации газораспределительной сети, а также в установленном порядке орган исполнительной власти субъекта Российской Федерации и (или) орган местного самоуправления. До прибытия аварийной бригады руководитель работ обязан принять меры, предупреждающие доступ к месту повреждения сети или утечки газа посторонних лиц, транспортных средств, а также меры, исключающие появление источников открытого огня.

Аварийно-диспетчерская служба эксплуатационной организации газораспределительной сети, получившая сообщение о повреждении газораспределительной сети, направляет в систему обеспечения вызова экстренных оперативных служб по единому номеру "112" указанную информацию, а также сведения о ходе и об окончании мероприятий по экстренному реагированию на принятое сообщение.

При обнаружении на месте производства работ подземных коммуникаций и сооружений, не указанных в технической документации, работы должны быть немедленно остановлены и приняты меры по обеспечению сохранности обнаруженных подземных коммуникаций и сооружений, установлению их принадлежности и вызову представителя соответствующей эксплуатационной организации газораспределительной сети;

4) магистральные трубопроводы.

Любые работы и действия, производимые в охранных зонах магистральных трубопроводов, кроме ремонтно-восстановительных и сельскохозяйственных работ, могут выполняться только по получении разрешения на производство работ в охранной зоне магистрального трубопровода. Указанное разрешение может быть выдано только при условии наличия у производителя работ проектной и исполнительной документации, на которой нанесены действующие трубопроводы. Особенности организации и выполнения отдельных видов работ в охранных зонах определены в разделе 5 Правил охраны магистральных трубопроводов, утвержденных постановлением Госгортехнадзора России от 22 апреля 1992 года № 9.

7. Информация о необходимости осуществления мероприятий по сохранению объектов культурного наследия от возможного негативного воздействия в связи с размещением линейного объекта.

В границах зоны размещения проектируемого Объекта отсутствуют

объекты культурного наследия. В соответствии с предварительным заключением в непосредственной близости от территории Объекта проектирования расположены объекты культурного (археологического) наследия федерального значения, включенные в Единый государственный реестр объектов культурного наследия Российской Федерации, "Красная Горка-I. Стоянка" (рег. № 551741245500006), "Красная Горка II. Курганный могильник" (рег. № 551741245490006), "Грунтовый могильник Красная Горка III" (рег. № 551640700470006).

Государственная историко-культурная экспертиза проводится до начала землеустроительных, земляных, строительных, мелиоративных, хозяйственных и иных работ. Заказчиком проведения археологических изысканий должна выступить проектная организация либо заказчик строительно-монтажных работ.

В соответствии со статьей 28 Федерального закона "Об объектах культурного наследия (памятниках истории и культуры) народов Российской Федерации" строительные и иные работы на территории объекта, на земельном участке, непосредственно связанном с земельным участком, на котором расположен объект культурного наследия, проводятся при наличии в проектной документации раздела об обеспечении сохранности объекта культурного наследия, который должен получить положительную оценку государственной историко-культурной экспертизы.

8. Информация о необходимости осуществления мероприятий по охране окружающей среды.

Для уменьшения потенциальной возможности нанесения ущерба окружающей природной среде в период строительства необходимо руководствоваться требованиями Федерального закона Российской Федерации "Об охране окружающей природной среды", Федерального закона Российской Федерации "Об охране атмосферного воздуха" и соблюдать технологию проведения строительства и выполнять следующие условия:

- соблюдение требований местных органов охраны природы;
- обязательное соблюдение границ территории, отводимой для строительства;
- оснащение рабочих мест инвентарными контейнерами для бытовых и строительных отходов;
- мойка машин и механизмов в специально оборудованных местах;
- выполнение работ по благоустройству территории в полном объеме в соответствии с рабочей документацией.

При производстве строительно-монтажных работ должны соблюдаться требования нормативно-технических документов по охране природы, утвержденных в установленном порядке, а также учитываться следующие аспекты охраны окружающей среды и факторы воздействия:

- сведение к минимуму воздействия на водоток;
- минимизация вредных выбросов в атмосферу;

- организация сбора и удаления отходов;
- организация работ с опасными материалами;
- сведение к минимуму воздействия шума.

Природоохранные мероприятия:

1) мероприятия по охране почв.

Общими мероприятиями по охране почв являются:

- предотвращение развития неблагоприятных рельефообразующих процессов, изменения естественного поверхностного стока;
- обязательное соблюдение границ территорий, отводимых для производства строительного-монтажных работ и размещения строительного хозяйства;
- оснащение рабочих мест и строительных площадок инвентарными контейнерами для бытовых и строительных отходов;
- передвижение транспортных средств по подготовленным дорогам, с соблюдением графиков перевозок, грузоподъемности транспортных средств;
- выполнение защитно-укрепляющих мероприятий;
- рекультивация земель.

Восстановлению (рекультивации) подлежат все нарушенные во время строительства земли. Земельные участки приводятся в пригодное для использования состояние в ходе работ, а при невозможности этого – не позднее, чем в течение года после завершения работ. Все работы по восстановлению нарушенных земель выполняются в пределах территории отвода;

2) мероприятия по охране атмосферного воздуха.

Воздействие на атмосферный воздух в период капитального строительства происходит при производстве следующих работ:

- при работе транспортной, строительной техники;
- при проведении сварочных работ;
- при газовой резке металла;
- при нанесении лакокрасочных материалов.

Мероприятия по охране атмосферного воздуха направлены на предупреждение загрязнения воздушного бассейна выбросами работающих машин и механизмов на территории проведения строительного-монтажных работ. К числу мероприятий, снижающих уровень негативного воздействия на окружающую среду выбросов вредных веществ в атмосферу, следует отнести следующие:

- приведение и поддержание технического состояния строительных машин и механизмов и автотранспортных средств в соответствии с нормативными требованиями по выбросам вредных веществ;
- проведение технического осмотра и профилактических работ строительных машин, механизмов и автотранспорта, недопущение к работе машин, не прошедших технический осмотр с контролем выхлопных газов ДВС;
- обеспечение оптимальных режимов работы, позволяющих снизить расход топлива на 10 – 15 %, и соответствующее уменьшение выбросов вредных веществ, – применение малосернистого и неэтилированного видов

топлива;

- осуществление заправки машин, механизмов и автотранспорта при обязательном оснащении топливозаправщиков специальными раздаточными пистолетами;

- подвозка и заправка всех транспортных средств горюче-смазочными материалами по "герметичным" схемам, исключающим попадание летучих компонентов в окружающую среду;

- осуществление экологического контроля по выполнению перечисленных пунктов;

3) мероприятия по снижению воздействия на растительный и животный мир.

Для снижения и предотвращения отрицательных воздействий на растительность и животный мир в период капитального строительства должны выполняться следующие природоохранные требования:

- производство строительно-монтажных работ должно быть строго ограничено площадями землеотвода;

- перемещение строительной техники допускается только в пределах специально отведенных дорог;

- соблюдение правил пожарной безопасности;

- исключение вероятности загрязнения горюче-смазочными материалами территории;

- предотвращение развития эрозионных процессов;

- наличие в контрактах рабочих, обслуживающего персонала, инженерно-технических рабочих и руководителей, положений, запрещающих охоту, несанкционированную вырубку древесно-кустарниковой растительности.

Выполнение перечисленных мероприятий, а также проведение рекультивационных работ по завершению капитального строительства, позволит снизить до минимума отрицательное воздействие на природу и обитателей охраняемых территорий в период капитального строительства;

4) мероприятия по рекультивации нарушаемых земель.

Отвод территории для размещения временного хозяйства и зоны производства работ необходимо оформить до начала производства строительно-монтажных работ. При производстве работ не допускается:

- захламление территории строительными материалами, отходами и мусором, загрязнение токсичными веществами;

- вылив и утечка горюче-смазочных материалов;

- проезд транспортных средств по произвольным маршрутам, не установленным в проекте производства работ.

После окончания строительно-монтажных работ на землях производится рекультивация. Техническая рекультивация выступает в качестве заключительного этапа строительства. Биологическая рекультивация проводится в теплое время года, после схода снежного покрова. По окончании капитального строительства до начала проведения рекультивации осуществляются систематические наблюдения и проверка соответствия выполняемых работ требованиям проекта и нормативных документов.

9. Информация о необходимости осуществления мероприятий по защите территории от чрезвычайных ситуаций природного и техногенного характера, в том числе по обеспечению пожарной безопасности и гражданской обороны.

Мероприятия по гражданской обороне, мероприятий по предупреждению чрезвычайных ситуаций природного и техногенного характера:

1) мероприятия по защите территории от опасных природных и техногенных процессов и чрезвычайных ситуаций.

Мероприятия по защите населения и территорий от чрезвычайных ситуаций природного и техногенного характера должны осуществляться в соответствии с Федеральным законом "О защите населения и территорий от чрезвычайных ситуаций природного и техногенного характера".

Основными опасностями возникновения техногенных и природных чрезвычайных ситуаций являются (в порядке убывания риска):

1) природные опасности:

- метеорологические;
- гидрологические;
- геологические опасные явления.

2) природно-техногенные опасности:

- аварии на системах жизнеобеспечения;
- аварии на транспорте;
- аварии на взрывопожароопасных объектах.

3) биолого-социальные опасности.

В основе мер по предупреждению чрезвычайных ситуаций (снижению риска их возникновения) и уменьшению возможных потерь и ущерба от них (уменьшению масштабов чрезвычайных ситуаций) лежат конкретные превентивные мероприятия научного, инженерно-технического и технологического характера, осуществляемые по видам природных и техногенных опасностей и угроз. Значительная часть этих мероприятий проводится в рамках инженерной, радиационной, химической, медицинской, медико-биологической и противопожарной защиты населения и территорий от чрезвычайных ситуаций.

Предупреждение чрезвычайных ситуаций проводится по следующим направлениям:

- мониторинг и прогнозирование чрезвычайных ситуаций;
- рациональное размещение производительных сил по территории поселения с учетом природной и техногенной безопасности;
- предотвращение в возможных пределах некоторых неблагоприятных и опасных природных явлений и процессов путем систематического снижения их накапливающегося разрушительного потенциала;
- предотвращение аварий и техногенных катастроф путем повышения технологической безопасности производственных процессов и эксплуатационной надежности оборудования;
- разработка и осуществление инженерно-технических мероприятий,

направленных на предотвращение источников чрезвычайных ситуаций, смягчение их последствий, защиту населения и материальных средств;

- подготовка объектов экономики и систем жизнеобеспечения населения к работе в условиях чрезвычайных ситуаций;
- декларирование промышленной безопасности;
- лицензирование деятельности опасных производственных объектов;
- страхование ответственности за причинение вреда при эксплуатации опасного производственного объекта;
- проведение государственной экспертизы в области предупреждения чрезвычайных ситуаций;
- государственный надзор и контроль по вопросам природной и техногенной безопасности;
- информирование населения о потенциальных природных и техногенных угрозах на территории проживания;
- подготовка населения в области защиты от чрезвычайных ситуаций;

2) мероприятия по гражданской обороне.

Руководствуясь совместным приказом Министерства Российской Федерации по делам гражданской обороны, чрезвычайным ситуациям и ликвидации последствий стихийных бедствий и Министерства цифрового развития, связи и массовых коммуникаций Российской Федерации от 31 июля 2020 года № 578/365 "Об утверждении Положения о системах оповещения населения", доведение сигналов гражданской обороны (далее – ГО) до обслуживающего персонала и лиц, оказавшихся на объекте строительства, осуществляется через систему оповещения (с использованием уличных сирен и громкоговорителей), а также производственные каналы связи обслуживающей организации (сотовая телефонная и радиосвязь).

Передача сигналов (распоряжений) и информации оповещения может осуществляться как в автоматизированном, так и неавтоматизированном режиме (основной режим автоматизированный). Запасным вариантом оповещения может являться непосредственное оповещение с использованием посыльного, а также применение систем связи ближайших организаций.

При помощи перечисленных средств связи и оповещения на объекте строительства возможно:

- получение сигналов ГО из Главного управления МЧС России по Омской области;
- доведение речевой информации до персонала, обслуживающего объект.

Мероприятия по обеспечению пожарной безопасности

Проектируемый объект не относится к объектам, для которых производится расчет необходимых сил и средств пожарной охраны в соответствии с пунктом 1.2 СП 11.13130.2009.

Организационно-техническими мероприятиями по обеспечению пожарной безопасности работ при капитальном ремонте автодороги предусматривается:

- организация пожарной охраны на местах производства работ и на строительной площадке;

- паспортизация подрядной организацией на выполнение строительных работ веществ, материалов, изделий, технологических процессов, зданий и сооружений объектов в части обеспечения пожарной безопасности;

- организация мероприятий по обеспечению пожарной безопасности на период производства работ по капитальному ремонту, согласованная с местной администрацией;

- обучение и инструктажи рабочих, инженерно-технического персонала подрядной организации правилам пожарной безопасности при производстве работ по устройству асфальтобетонных покрытий, а также на строительной площадке;

- в ходе обучения рабочего персонала следует использовать нормы и правила пожарной безопасности, а также инструкции о порядке обращения с пожароопасными веществами и материалами;

- изготовление и применение подрядной организацией средств наглядной агитации по обеспечению пожарной безопасности;

- численность людей на объекте, в том числе по условиям их безопасности при пожаре, обусловлена технологией производства работ по устройству основания и асфальтобетонного покрытия;

- разработка мероприятий по действиям администрации, рабочих, служащих, а также населения на случай возникновения пожара при производстве работ по переустройству инженерных коммуникаций осуществляется подрядной организацией во взаимодействии с местной администрацией;

- основные виды, количество, порядок, размещение и обслуживание спланированной к применению пожарной техники уточняется подрядной организацией до начала производства работ по капитальному ремонту автомобильной дороги, согласовывается с заказчиком проекта и местной администрацией.

В подрядной организации ее распорядительным документом должен быть установлен соответствующий их пожарной опасности противопожарный режим, в том числе:

- определены и оборудованы места для курения;

- установлен порядок уборки горючих отходов, хранения промасленной спецодежды;

- определен порядок обесточивания электрооборудования в случае пожара и по окончании рабочего дня;

- регламентированы:

- порядок проведения временных огневых и других пожароопасных работ;

- порядок осмотра и закрытия помещений после окончания работы;

- действия работников при обнаружении пожара;

- определен порядок и сроки прохождения противопожарного инструктажа и занятий по пожарно-техническому минимуму, а также назначены ответственные за их проведение.

Руководители и сотрудники подрядной организации должны:

- соблюдать на производстве требования пожарной безопасности, а также соблюдать и поддерживать противопожарный режим;

- выполнять меры предосторожности при пользовании газовыми приборами, предметами бытовой химии, проведении работ с легковоспламеняющимися и горючими жидкостями, другими опасными в пожарном отношении веществами, материалами и оборудованием;

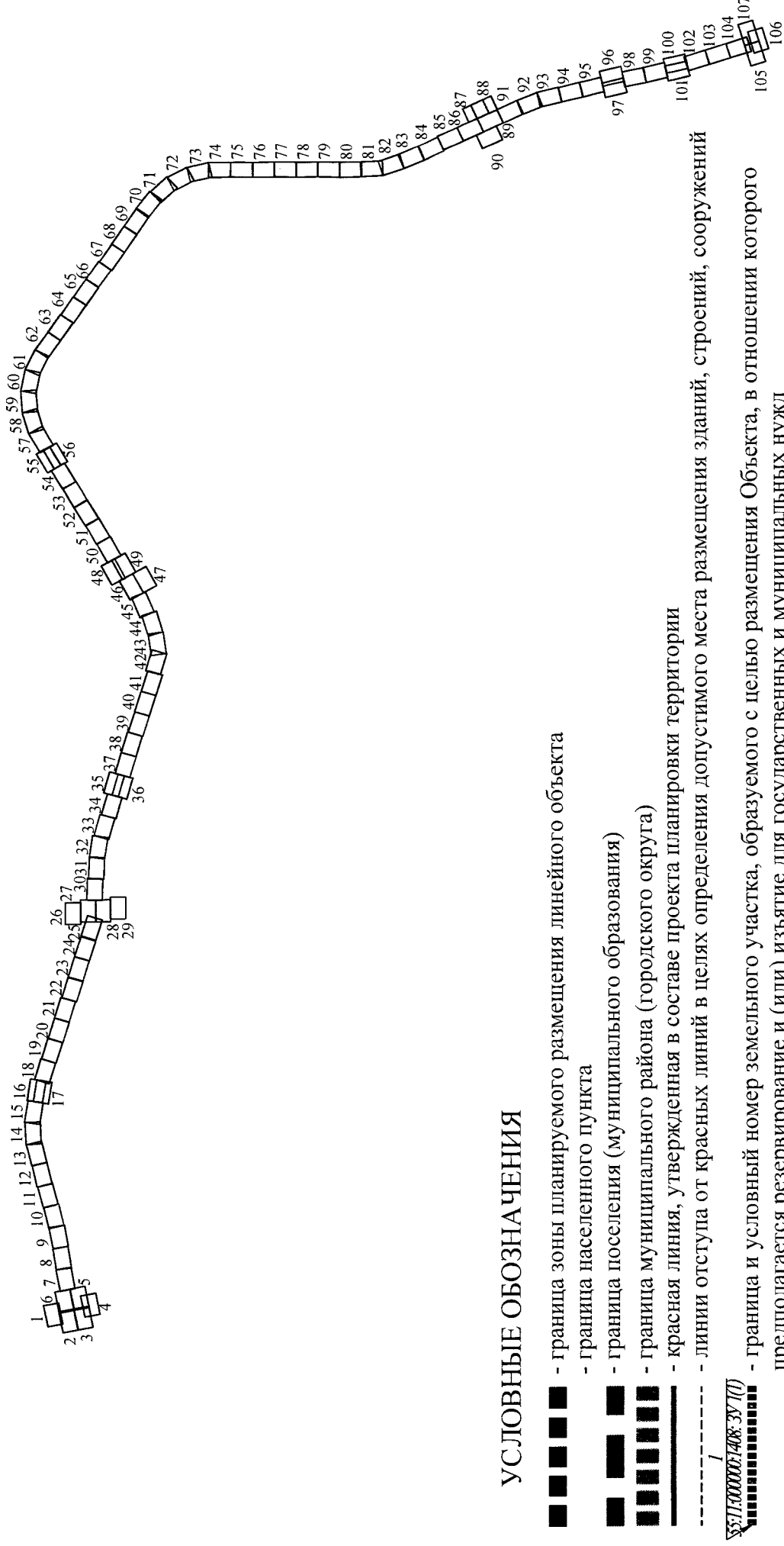
- в случае обнаружения пожара сообщить о нем в пожарные службы Омской области и принять возможные меры к спасению людей, имущества и ликвидации пожара.


Не разрешается курение на территории и в помещениях, в не отведенных для этого местах. Разведение костров, сжигание отходов и тары не разрешается в пределах, установленных нормами проектирования противопожарных расстояний, но не ближе 50 метров до зданий и сооружений. Сжигание отходов и тары в специально отведенных для этих целей местах должно производиться под контролем обслуживающего персонала.

Чертеж межевания территории

Приложение № 2
к приказу Министерства строительства
Омской области
от 14.02.2011 № 6-12

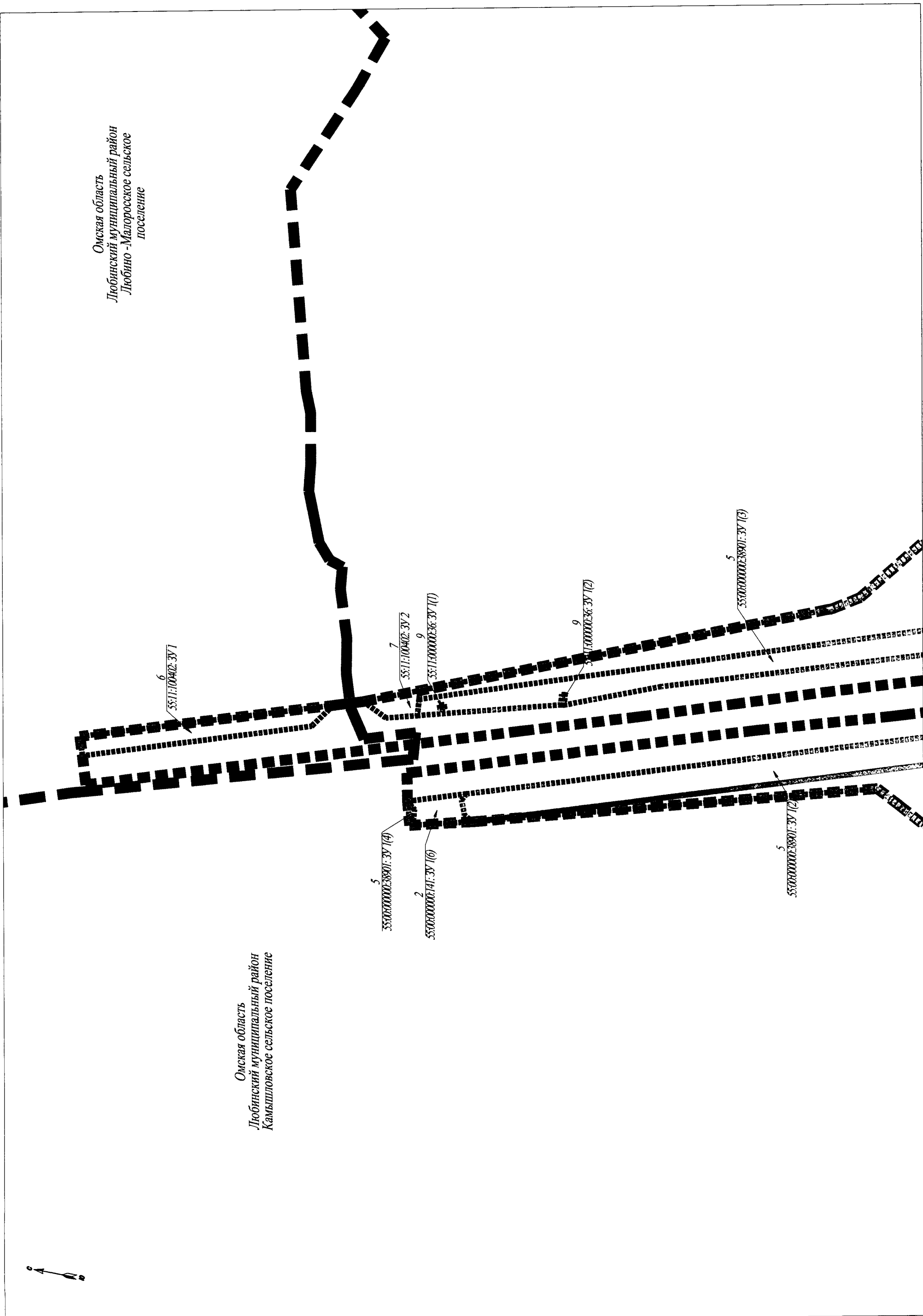
(Проект межевания территории.
Графическая часть)



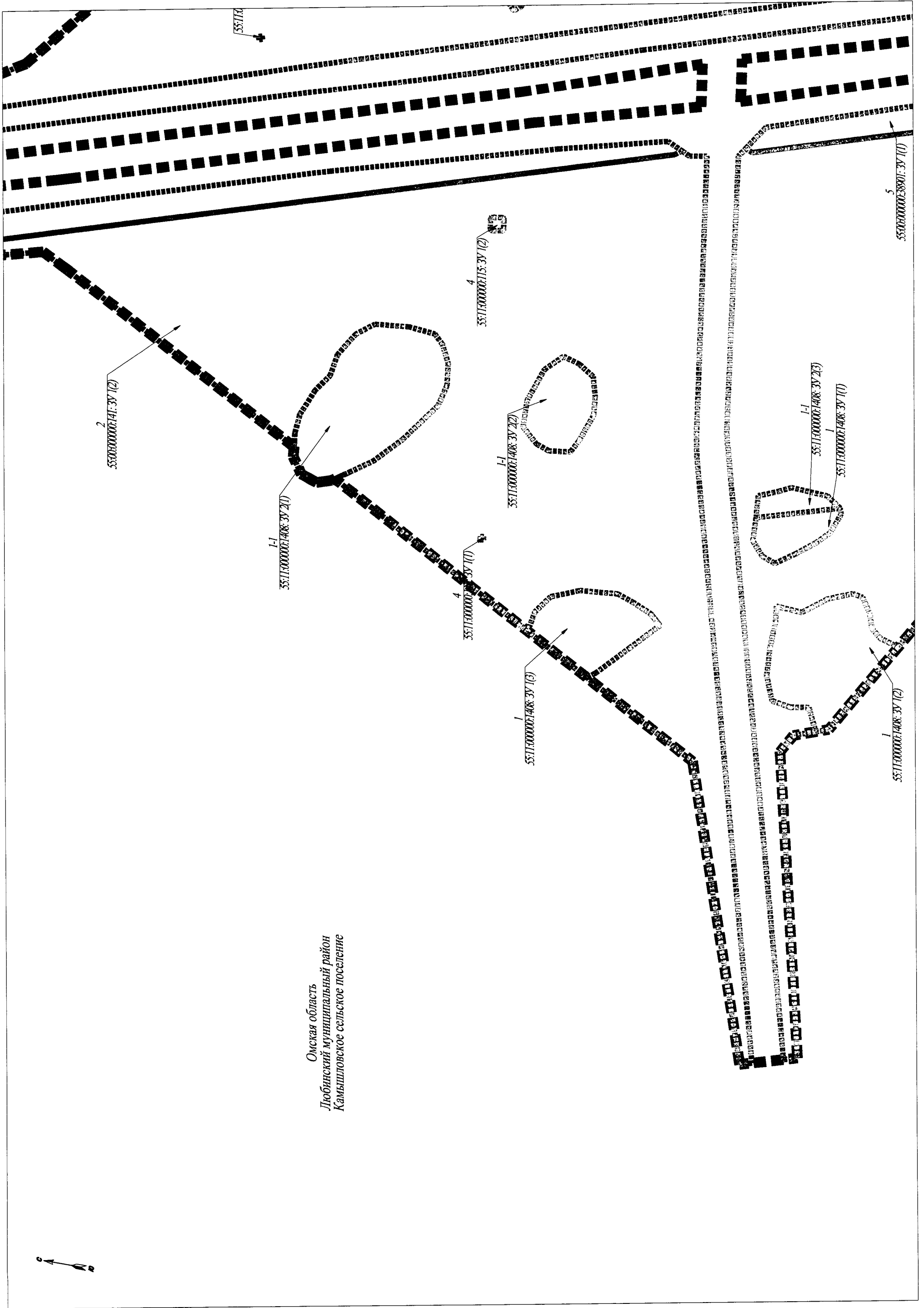


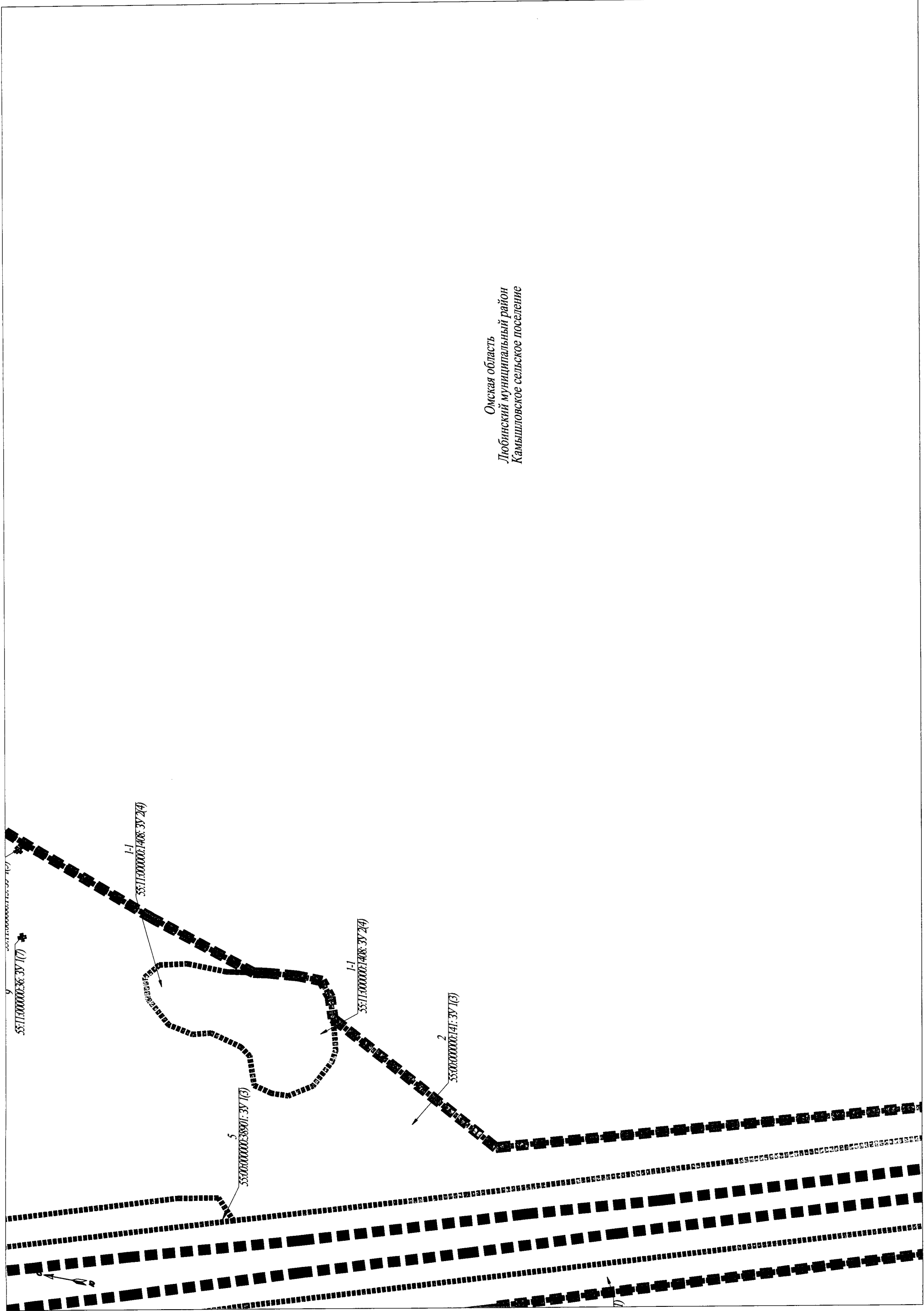
Омская область
Любинский муниципальный район
Любино-Малоросское сельское поселение

Омская область
Любинский муниципальный район
Камышловское сельское поселение



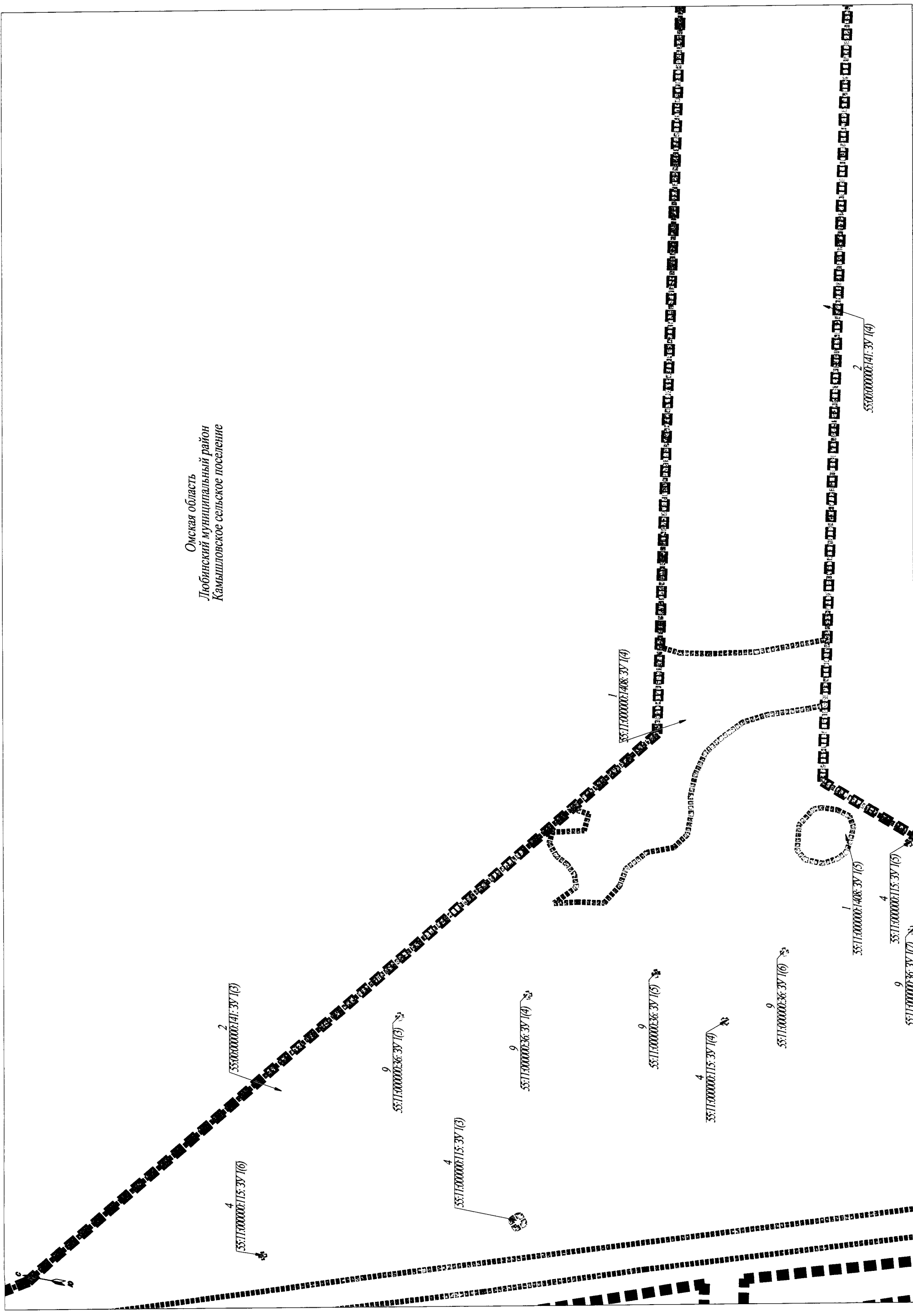
Омская область
Любимский муниципальный район
Камышловское сельское поселение






Омская область
 Любимский муниципальный район
 Камышловское сельское поселение

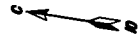
Омская область
Любинский муниципальный район
Камышловское сельское поселение



А
В

Омская область
Любинский муниципальный район
Камышловское сельское поселение



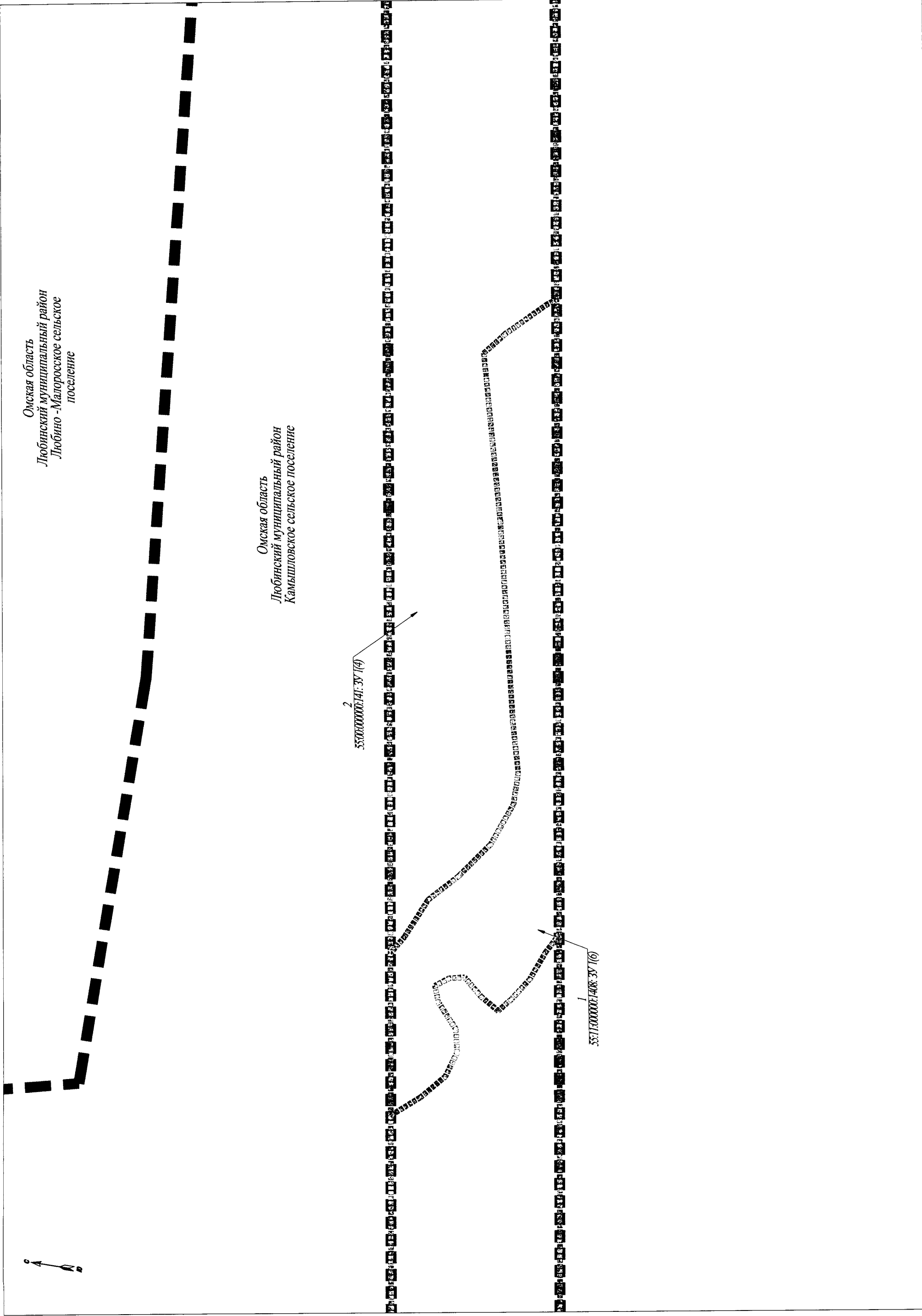



Омская область
Любинский муниципальный район
Любино-Малоросское сельское поселение

Омская область
Любинский муниципальный район
Камышловское сельское поселение

2
55:07:0000014:3У1(4)

1
55:07:0000014:08:3У1(6)





Омская область
Любинский муниципальный район
Любино - Малоросское сельское
поселение

Омская область
Омский муниципальный район
Дружинское сельское поселение

Омская область
Любинский муниципальный район
Камышовское сельское поселение

555000000141:ЗУ (б)

2



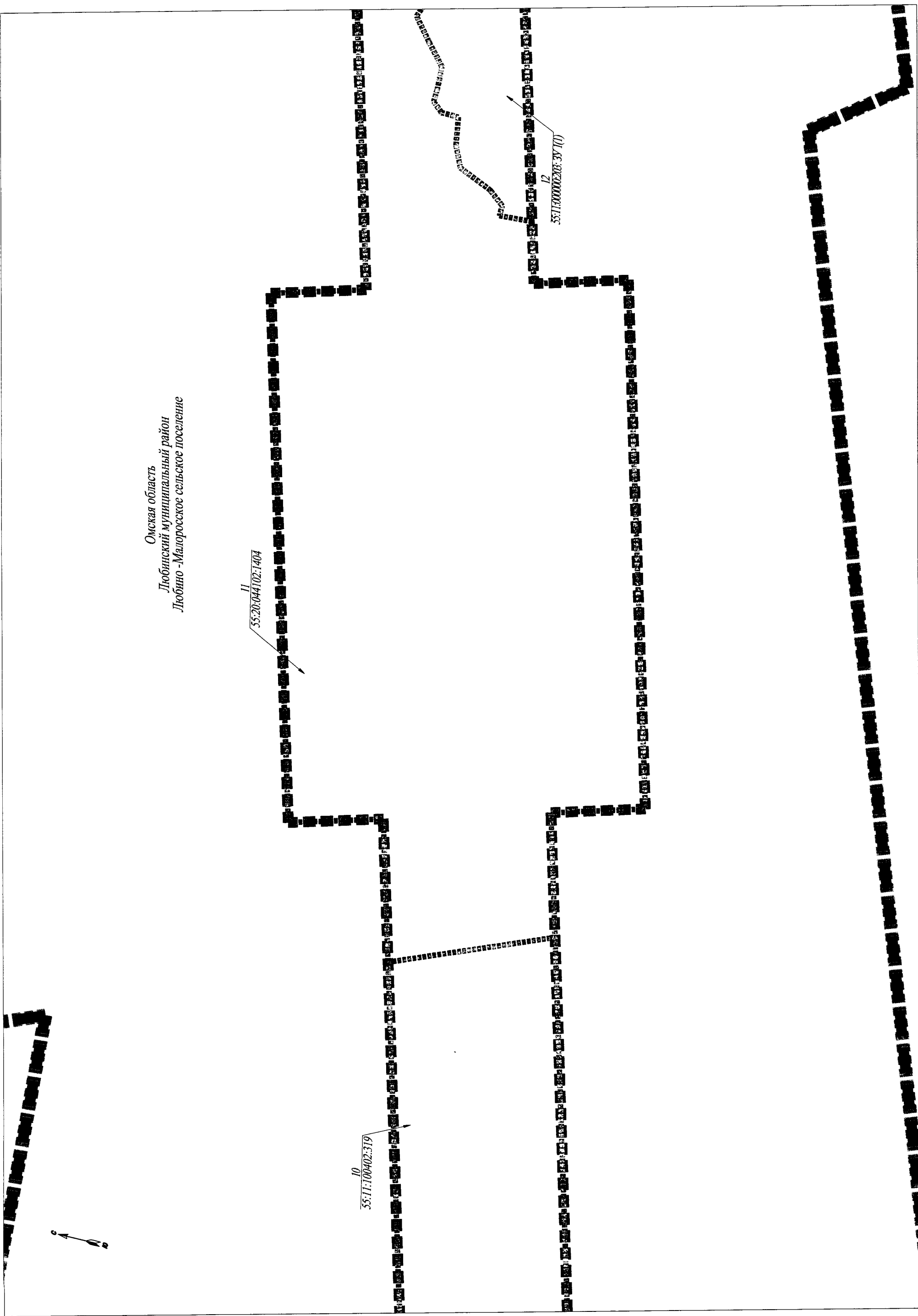
Омская область
Омский муниципальный район
Дружинское сельское поселение

Омская область
Любинский муниципальный район
Любино-Малоросское сельское поселение

10
55:11:00402:319

2
55:08:0000141:37(5)

Омская область
Любинский муниципальный район
Камышовское сельское поселение



Омская область
Любимский муниципальный район
Любино-Маюрское сельское поселение



Омская область
Любинский муниципальный район
Любно - Малоросское сельское поселение

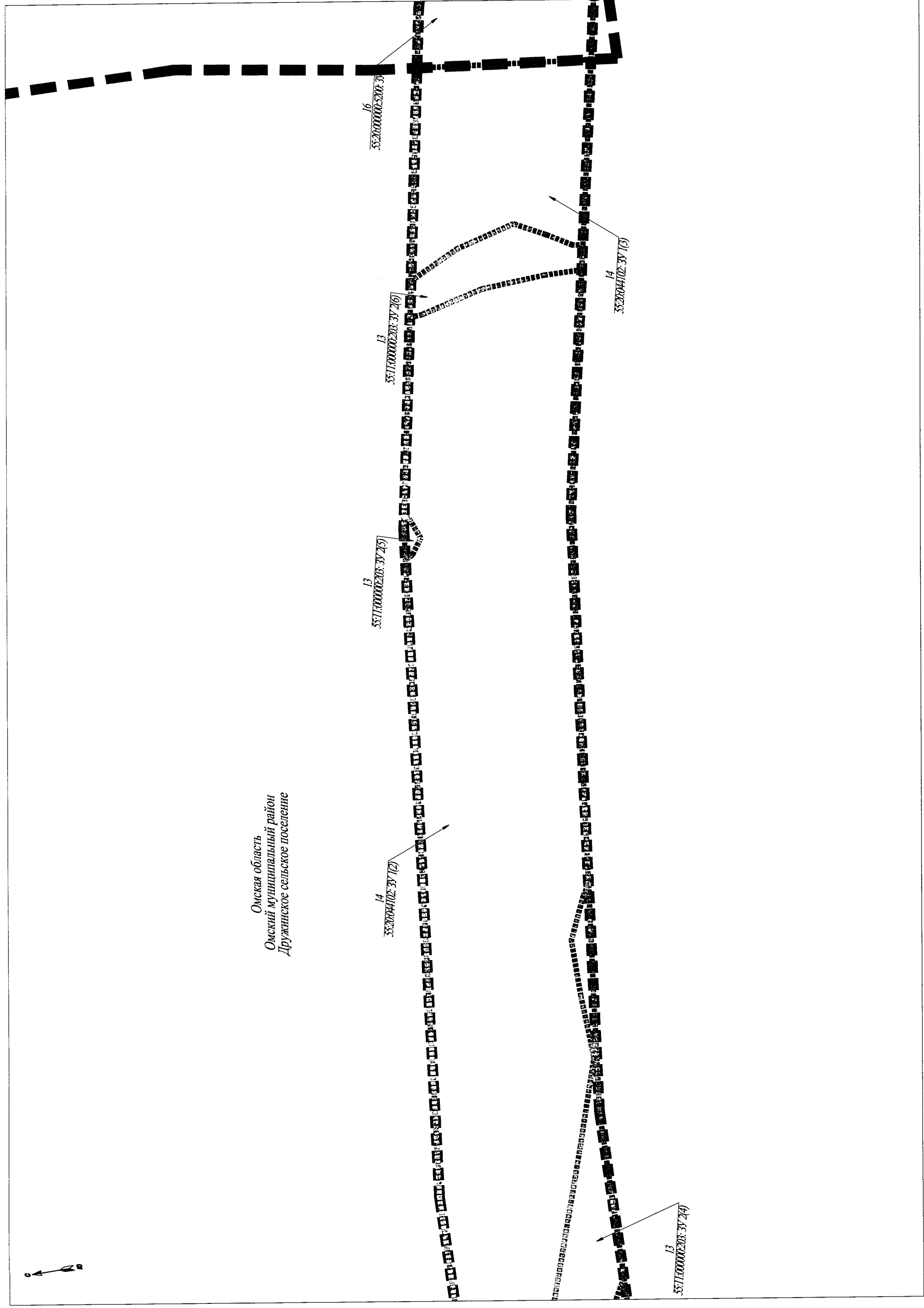
10-1
55:11:00000048:3У1



12
55:11:00000203:3У1(2)

12
55:11:00000203:3У1(1)

14
55:20:044102:3У1(1)

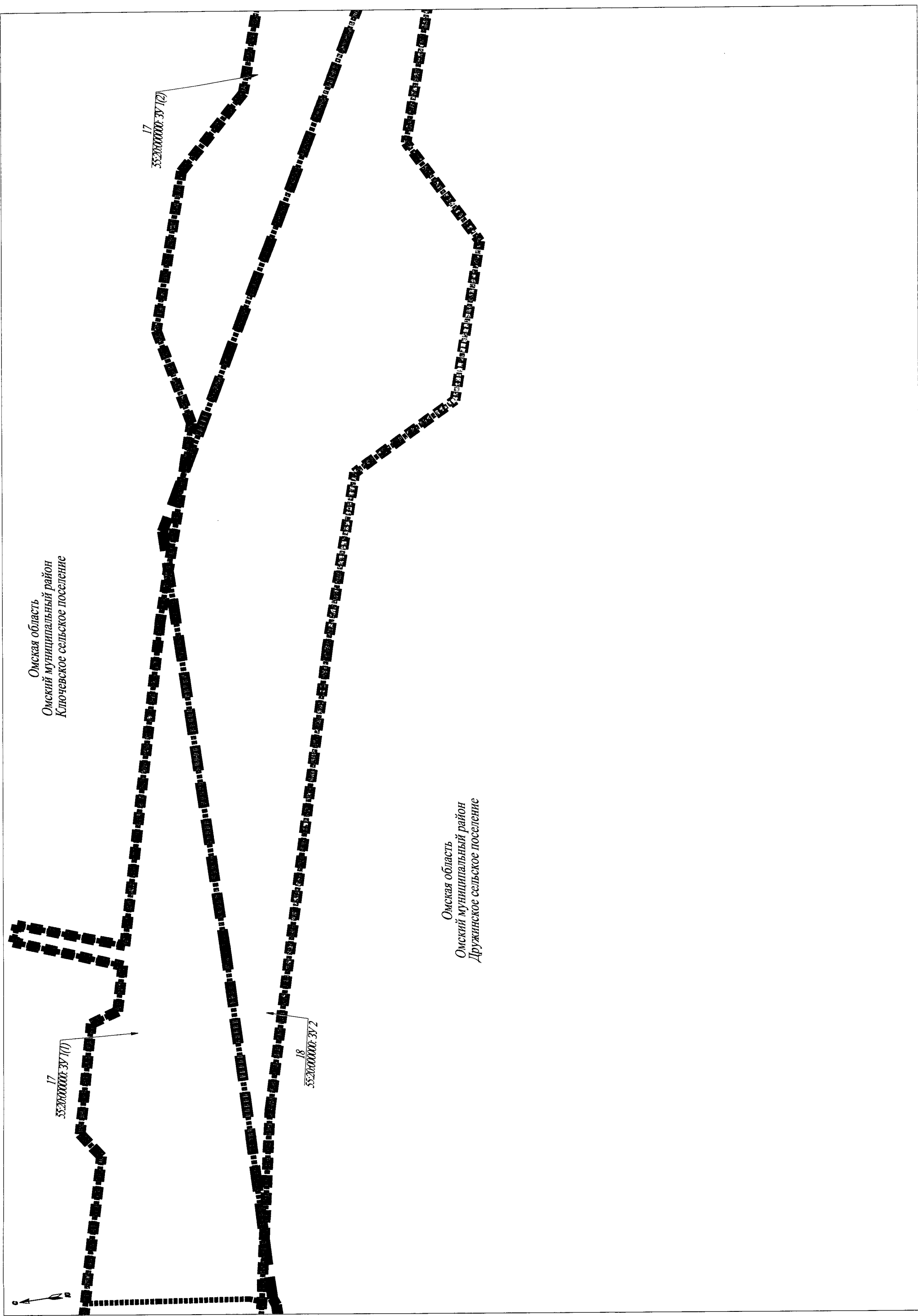
Омская область
Омский муниципальный район
Дружинское сельское поселение





Омская область
Омский муниципальный район
Ключевское сельское поселение

Омская область
Омский муниципальный район
Дружинское сельское поселение





17
552000000:3У1(2)

17
552000000:3У1(3)

19
55200721041:3У1

20
552000000:3У8(1)

18
552000000:3У2

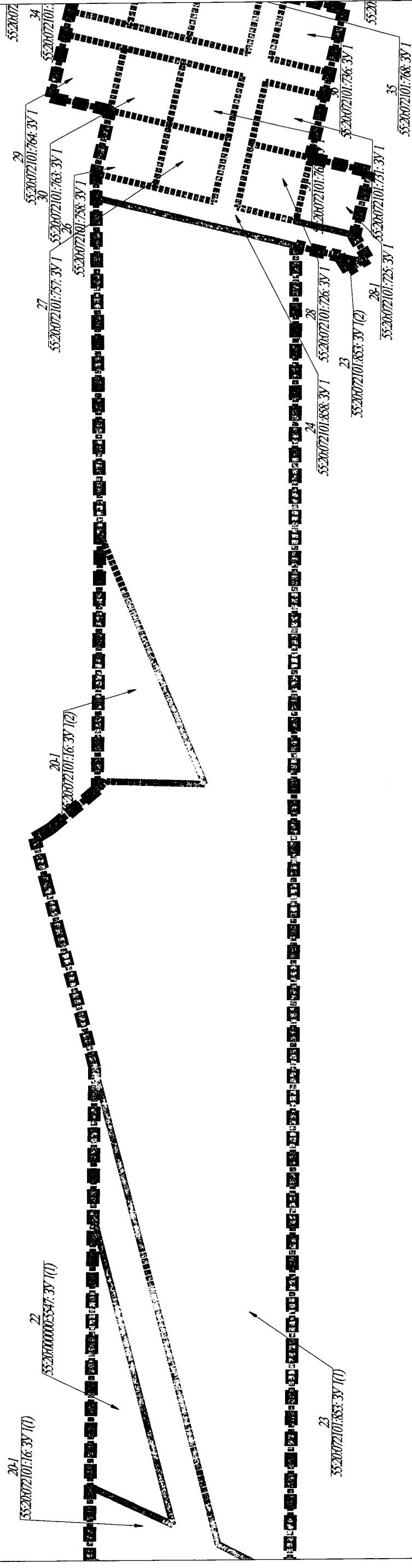
Омская область
Омский муниципальный район
Дружинское сельское поселение

Омская область
Омский муниципальный район
Ключевское сельское поселение

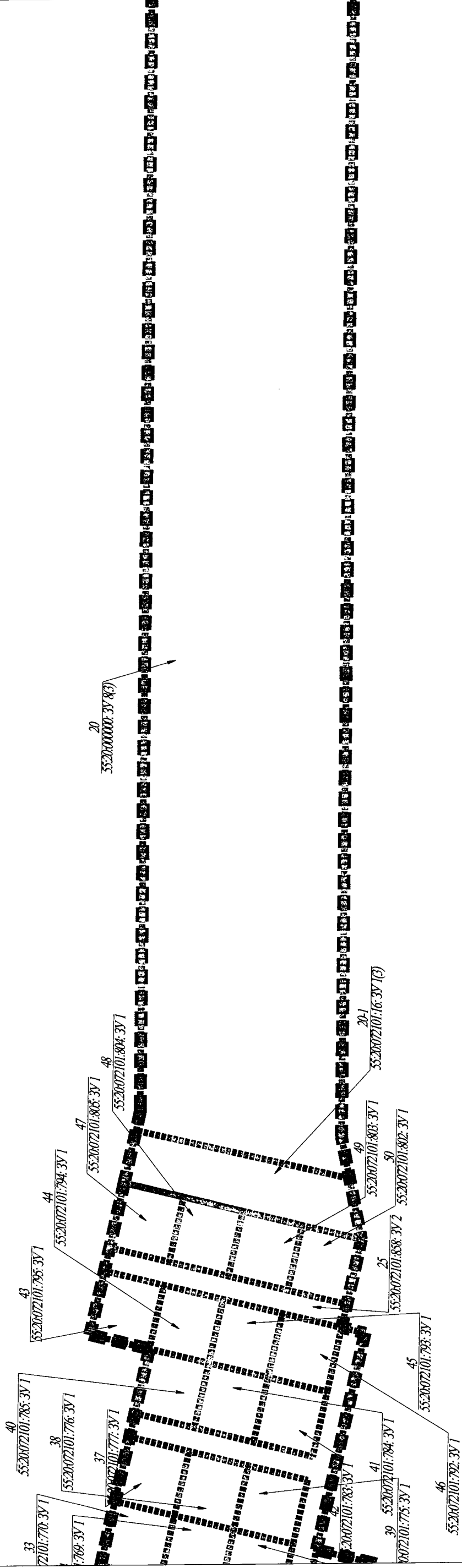


Омская область
Омский муниципальный район
Ключевское сельское поселение

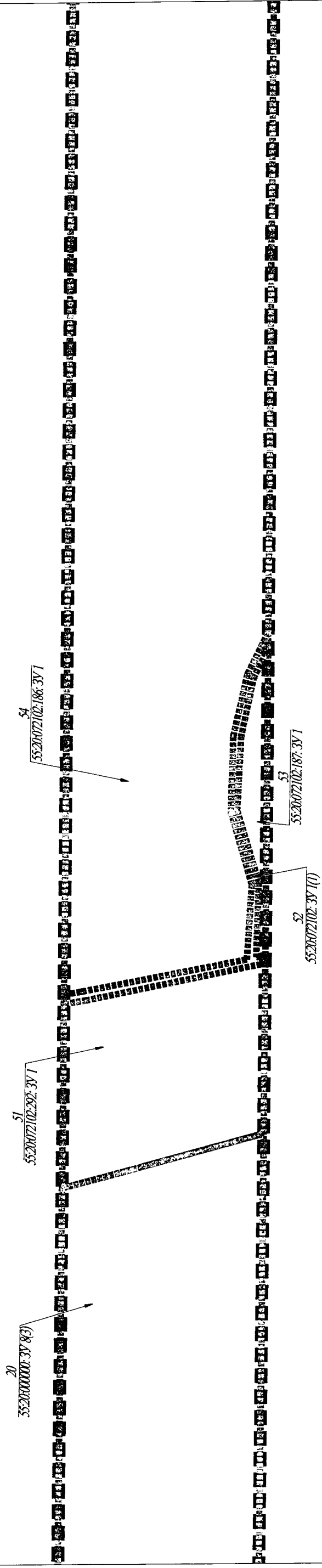
с. Харино



с. Харино



Омская область
Омский муниципальный район
Ключенское сельское поселение



Омская область
Омский муниципальный район
Ключевское сельское поселение



54
55201072102-186-3У1


55
55201072102-189-3У1

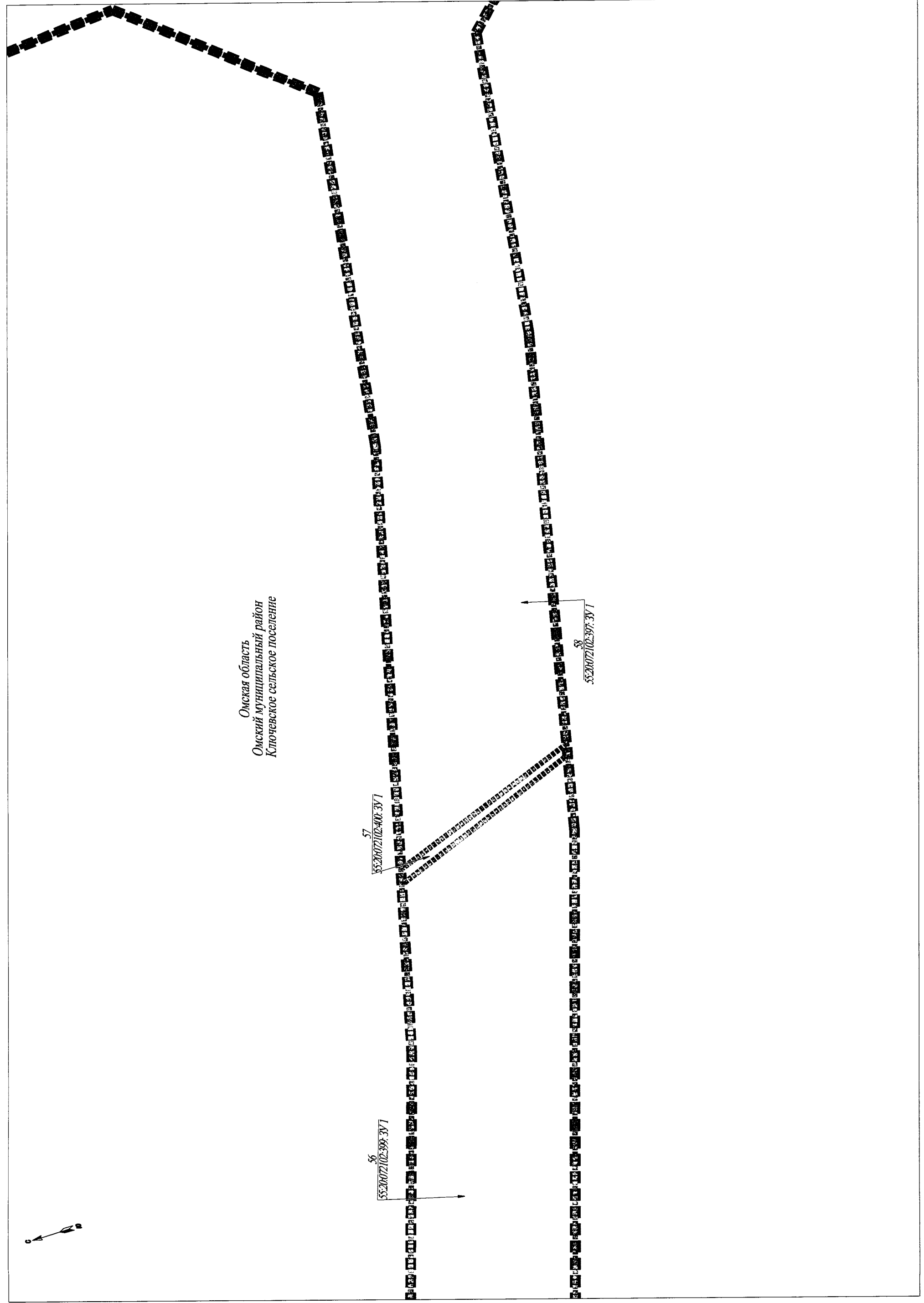
52
55201072102-3У1(2)

Омская область
Омский муниципальный район
Ключевское сельское поселение



Омская область
Омский муниципальный район
Ключевское сельское поселение





Омская область
Омский муниципальный район
Ключевское сельское поселение

56
5520072102399.3У1

57
5520072102400.3У1

58
5520072102397.3У1

с
А
и

Омская область
Омский муниципальный район
Ключевское сельское поселение

Омская область
Омский муниципальный район
Надеждинское сельское поселение

64-1
55200131103:3У1

60
5520000000166:3У1(10)

62
55200000005044:3У1(2)

60
5520000000166:3У1(11)

22
55200000005547:3У1(2)

60
5520000000166:3У1(12)

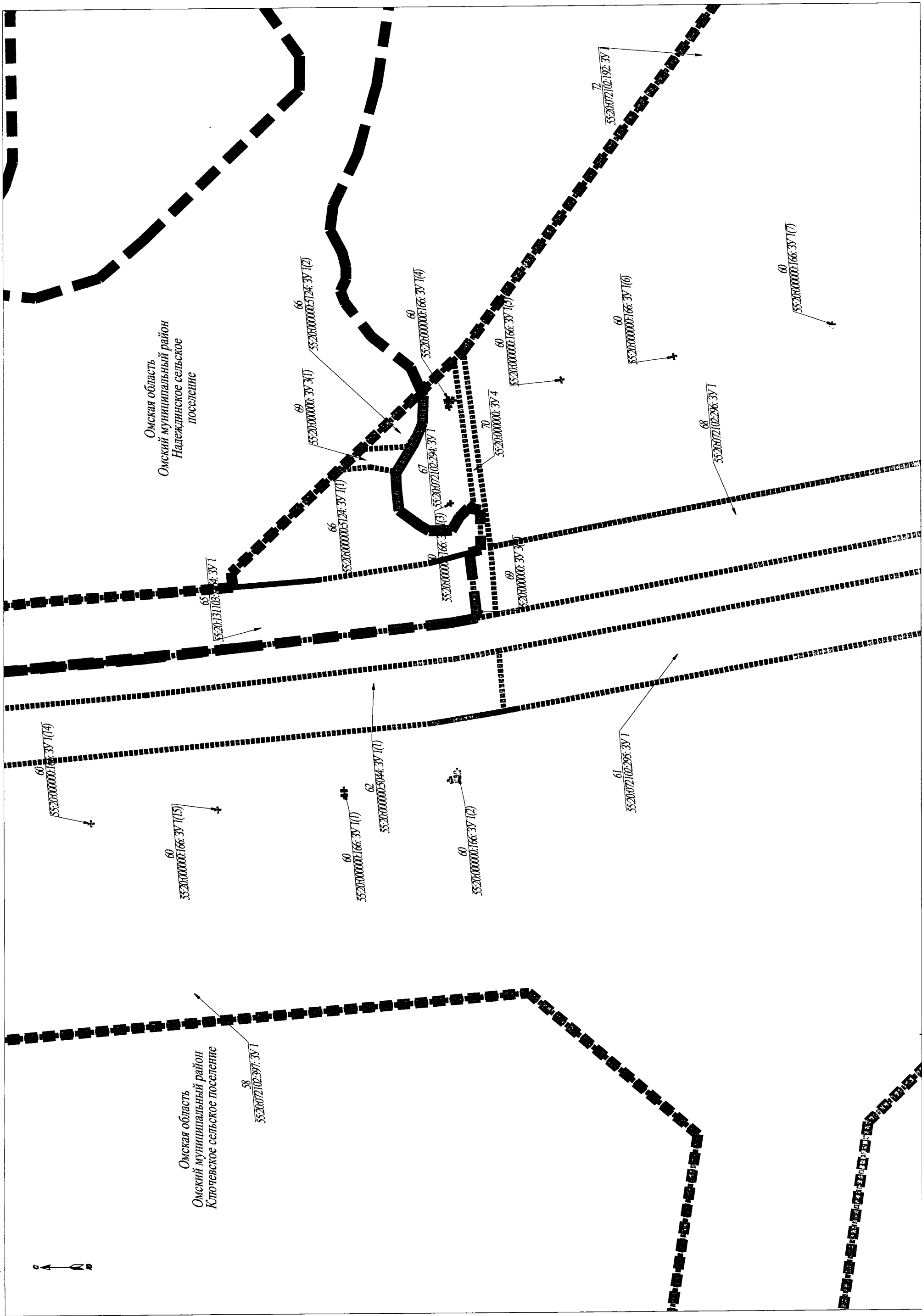
60
5520000000166:3У1(13)

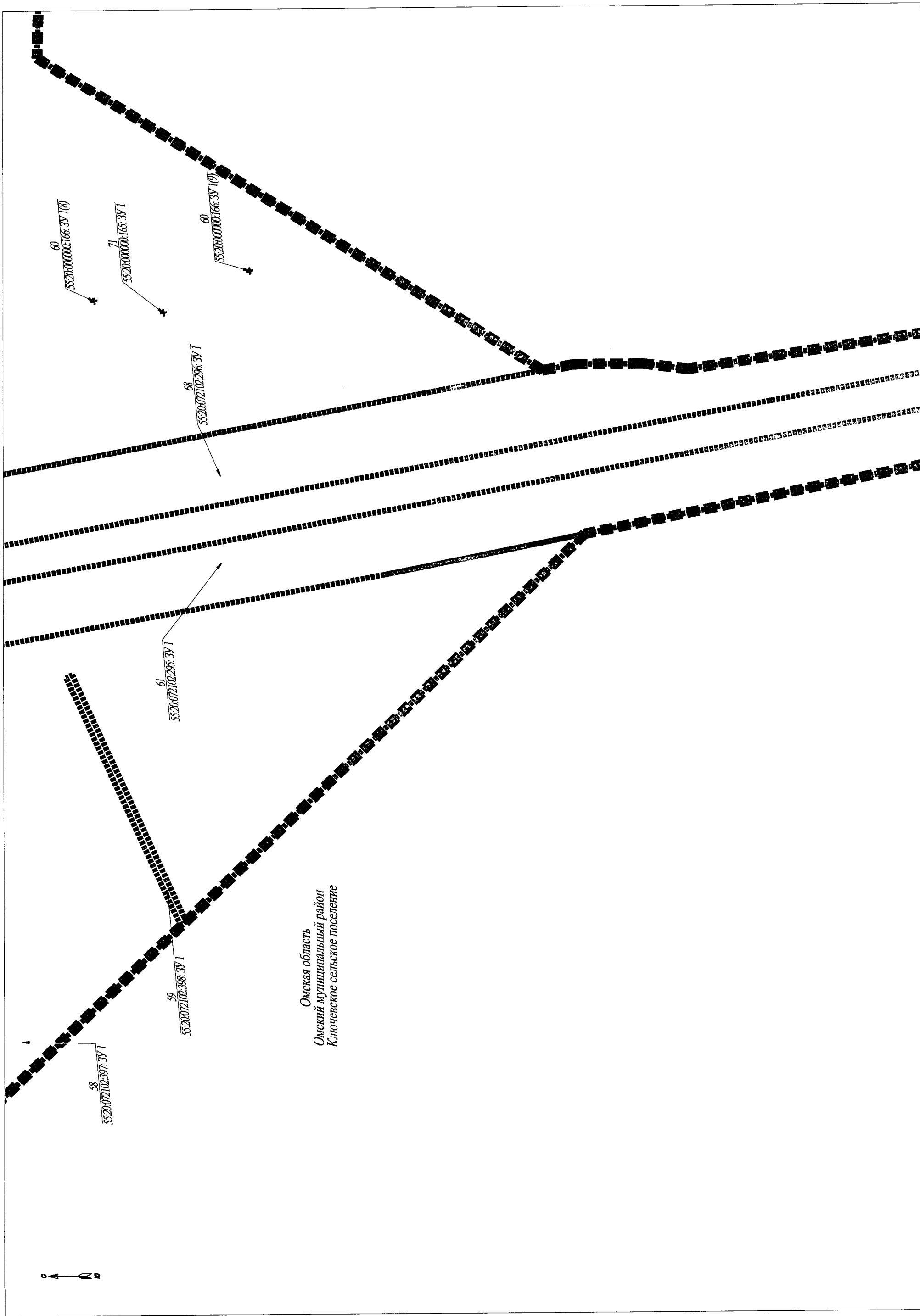
52
5520002102:3У1(4)

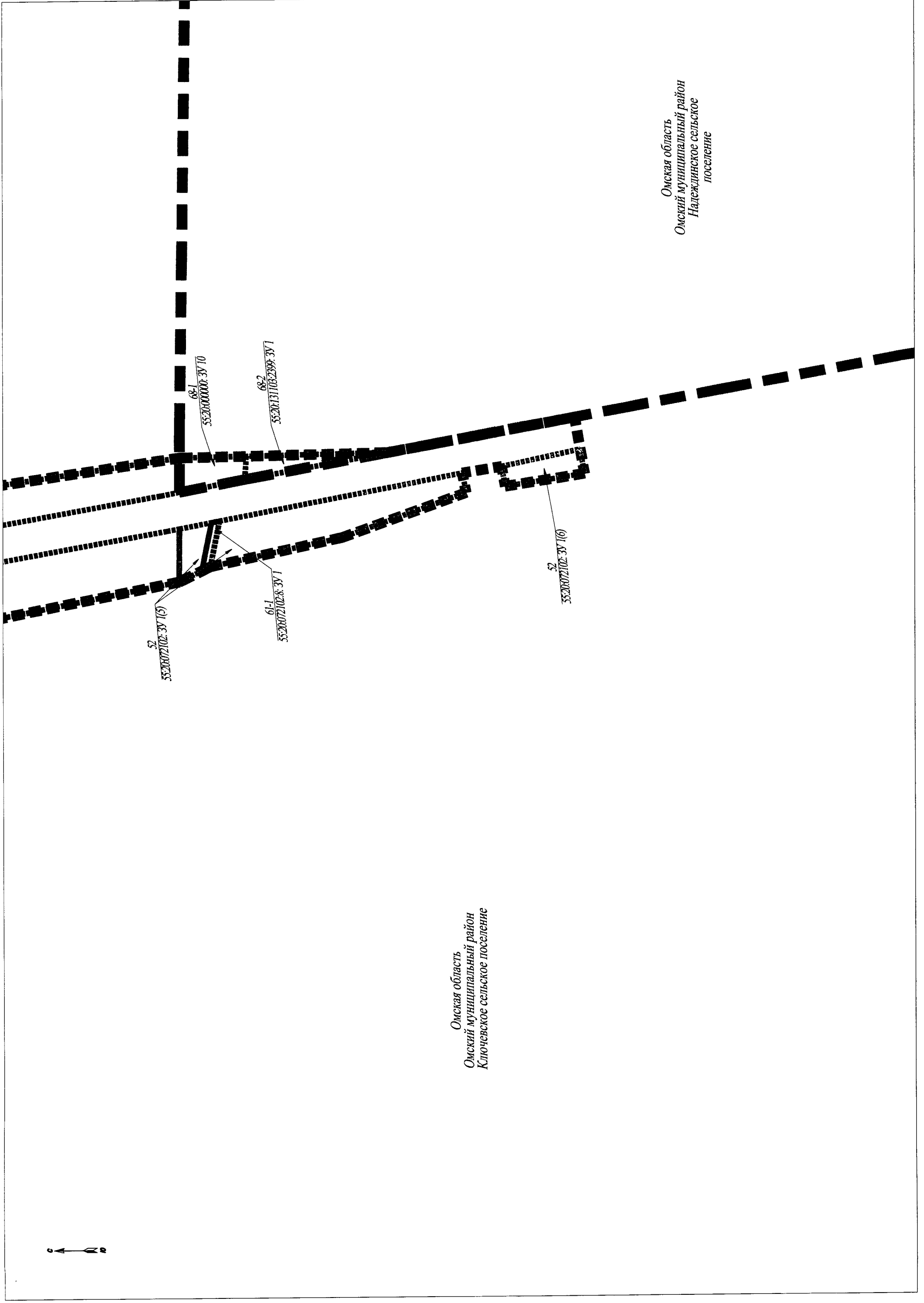
59-1
55200072102:394:3У1

Масштаб 1:2000

Лист № 26









Омская область
Омский муниципальный район
Ключевское сельское поселение

Омская область
Омский муниципальный район
Надеждинское сельское поселение



Омская область
Омский муниципальный район
Ключевское сельское поселение

72
5520072102:192:3У1



Омская область
Омский муниципальный район
Надеждинское сельское поселение

72
55:20:072102.192.3V1

Омская область
Омский муниципальный район
Ключевское сельское поселение




73
552013110327-3V1

74
552000000-3V3(1)

Омская область
Омский муниципальный район
Надеждинское сельское поселение



74
5520100000.3У.5(1)



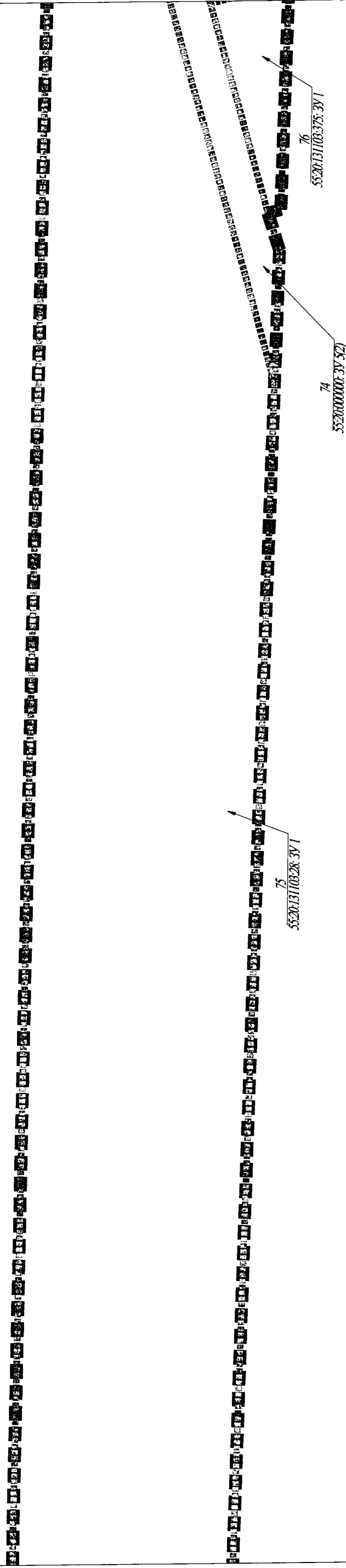
75
55201310028.3У.1



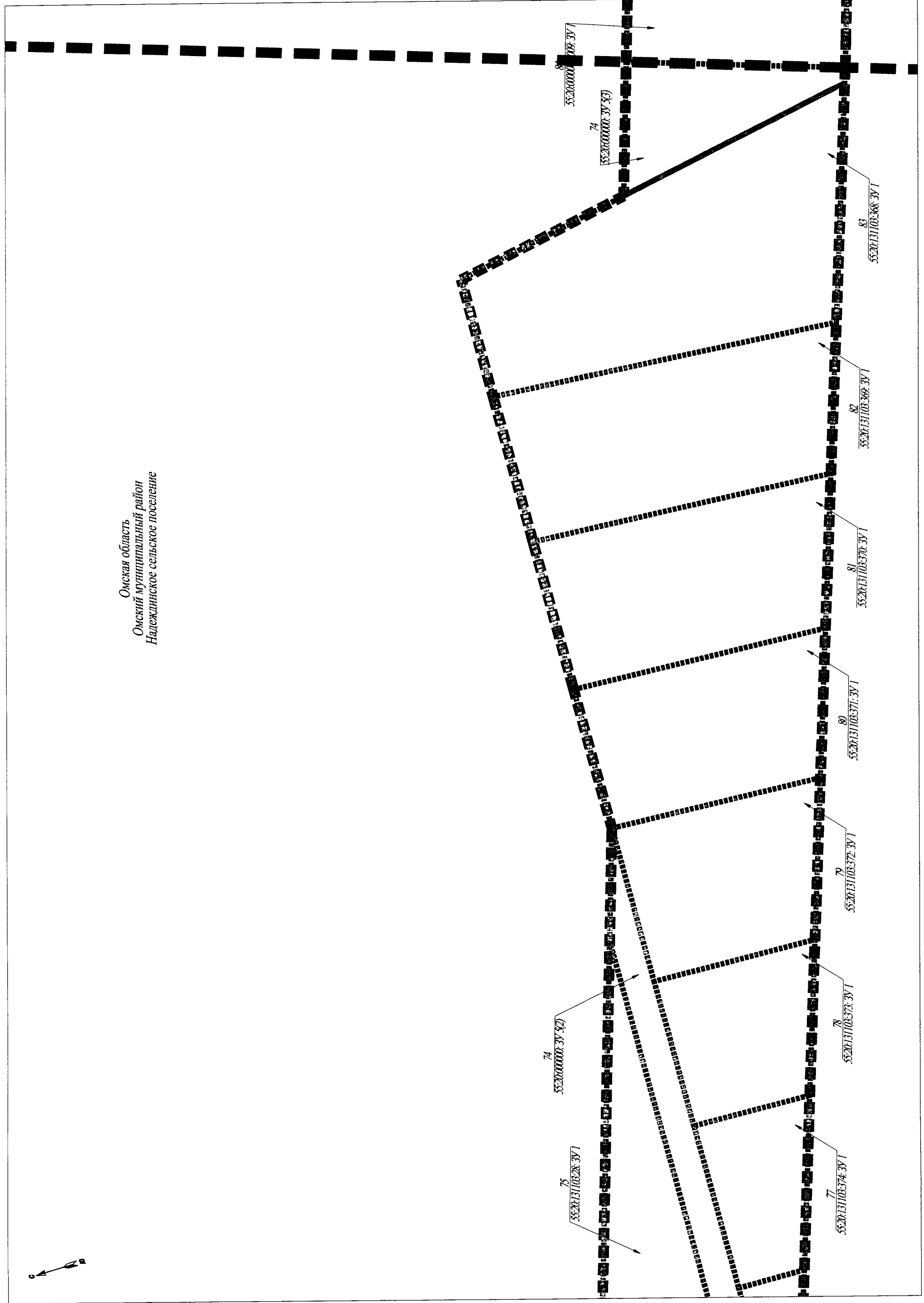
Омская область
Омский муниципальный район
Надеждинское сельское поселение

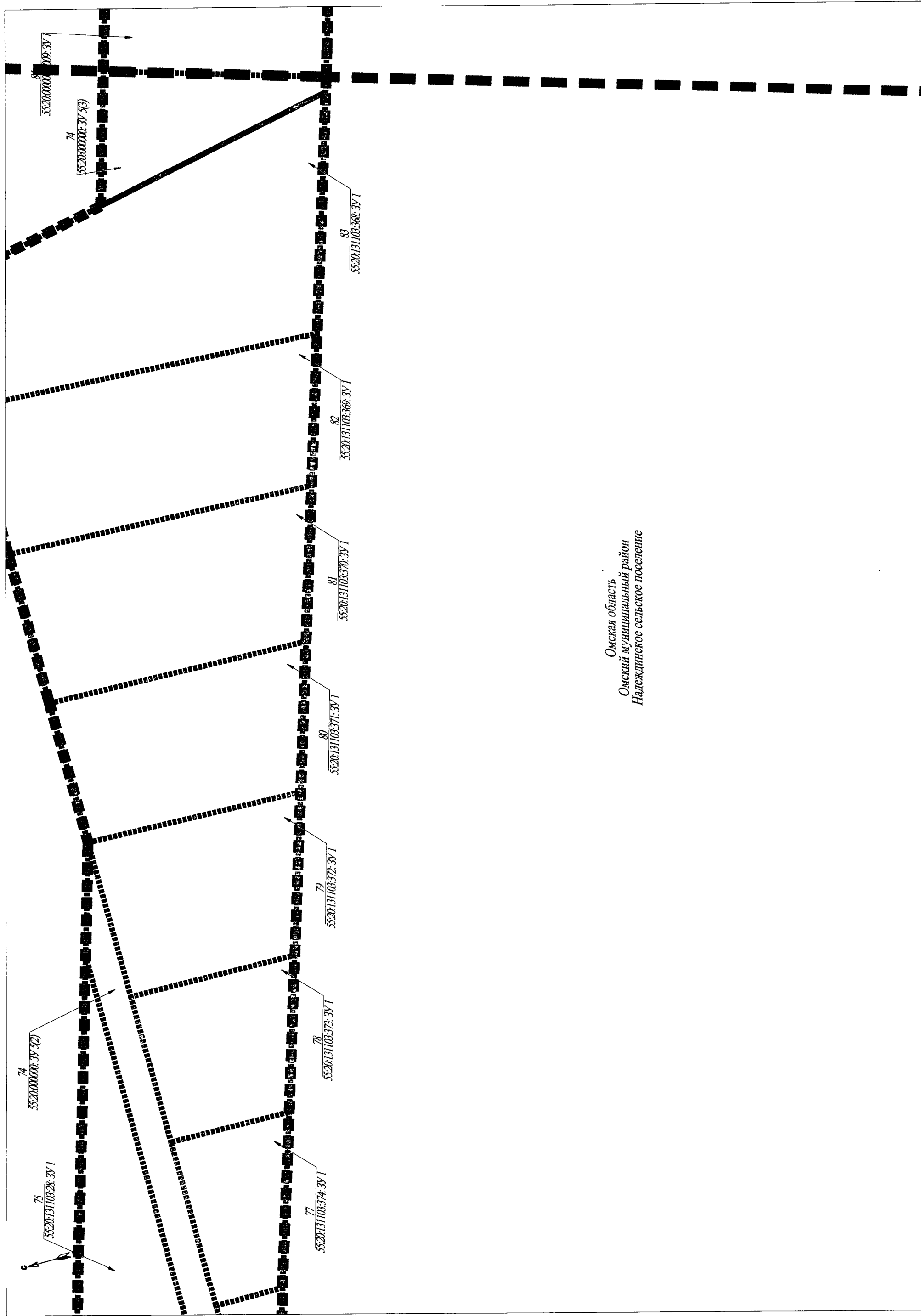


Омская область
Омский муниципальный район
Надеждинское сельское поселение



Омская область
Омский муниципальный район
Надеждинское сельское поселение

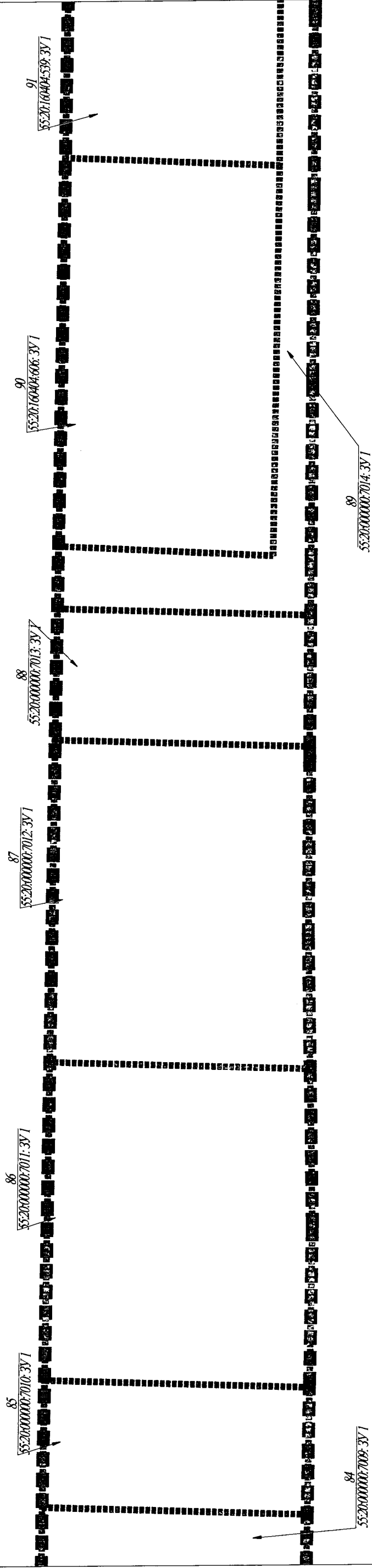




Омская область
 Омский муниципальный район
 Надеждинское сельское поселение

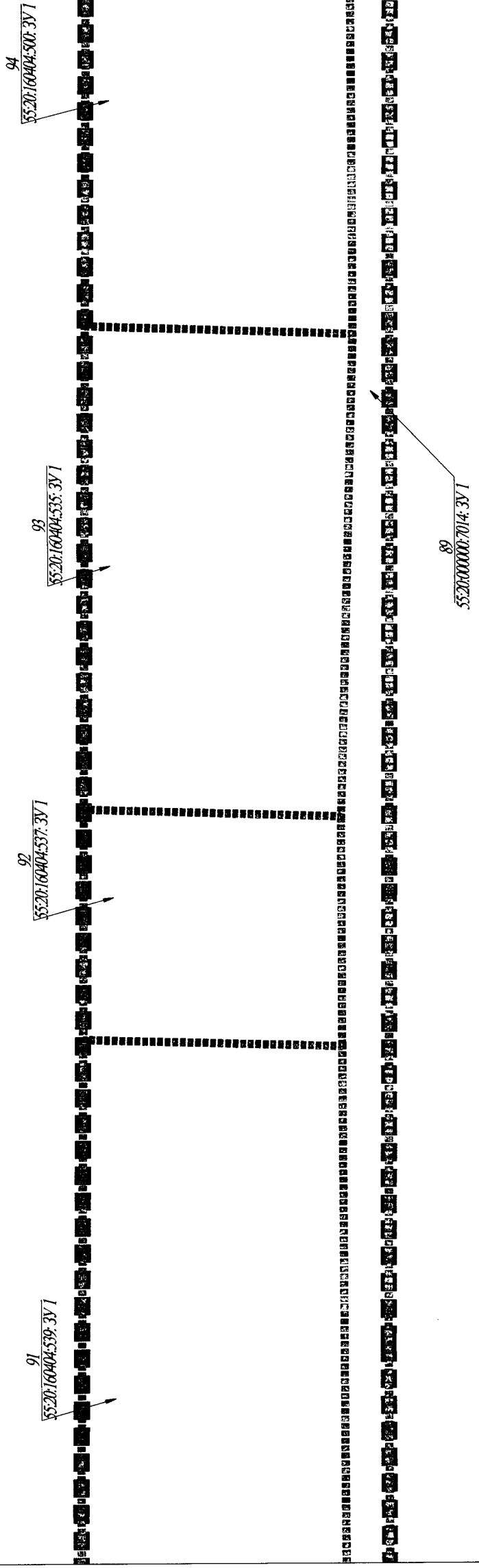


Омская область
Омский муниципальный район
Омское сельское поселение



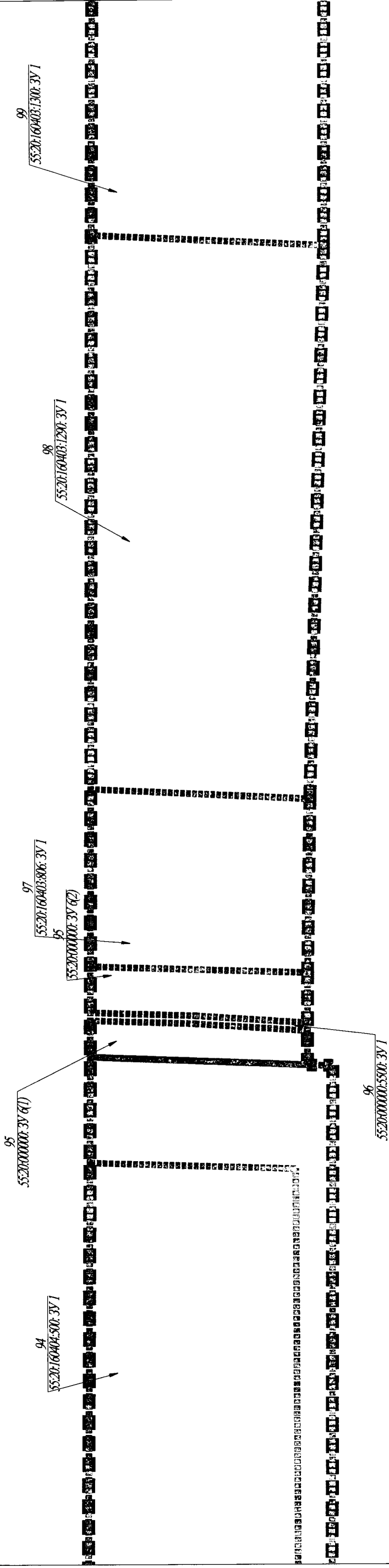


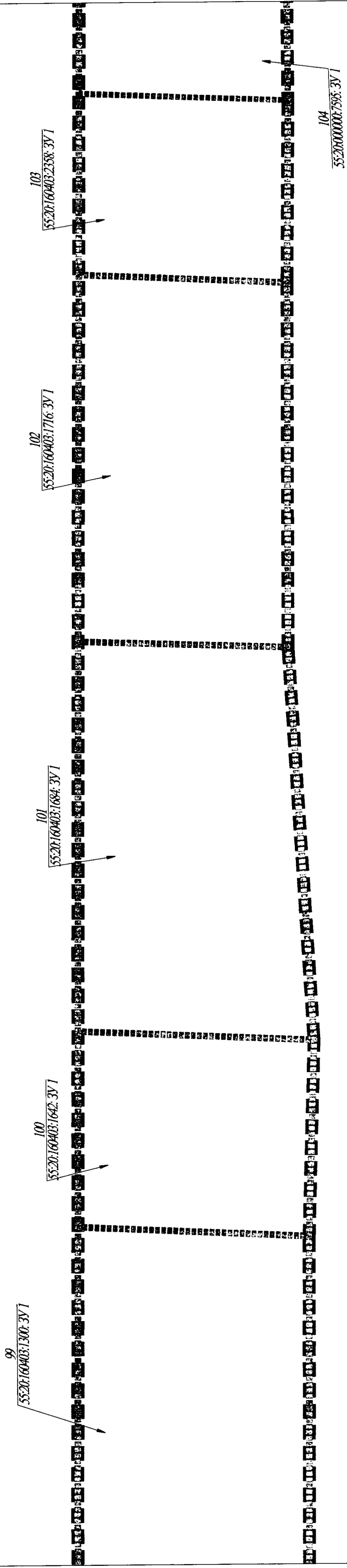
Омская область
Омский муниципальный район
Омское сельское поселение





Омская область
Омский муниципальный район
Омское сельское поселение






Омская область
Омский муниципальный район
Омское сельское поселение



Омская область
Омский муниципальный район
Омское сельское поселение





Омская область
Омский муниципальный район
Омское сельское поселение


105
55:20:160403:1780:3У1

107
55:20:160403:2279:3У1


108
55:20:160403:2743:3У1

109
55:20:160403:2855:3У1

106
55:20:160403:2273:3У1

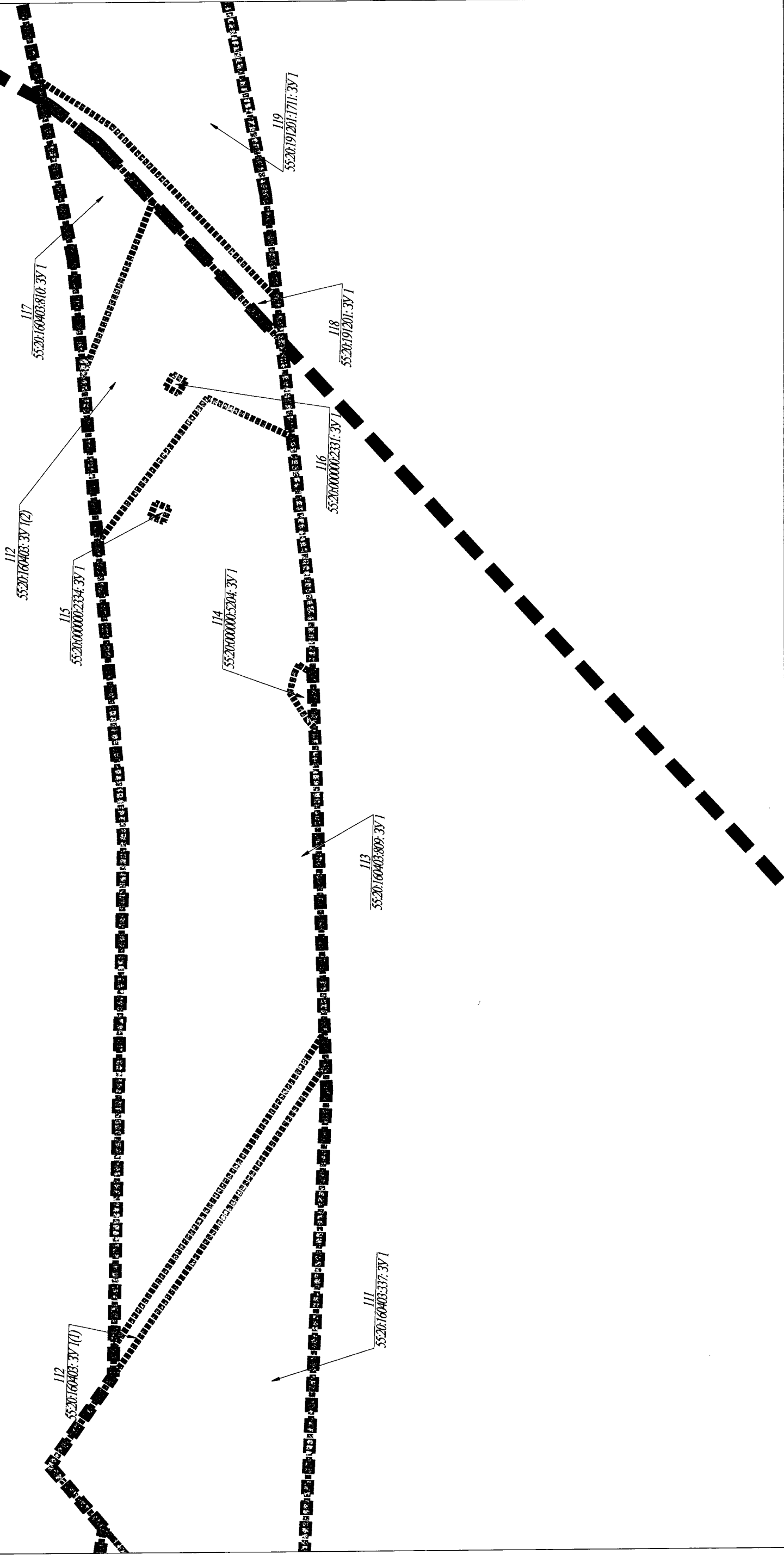


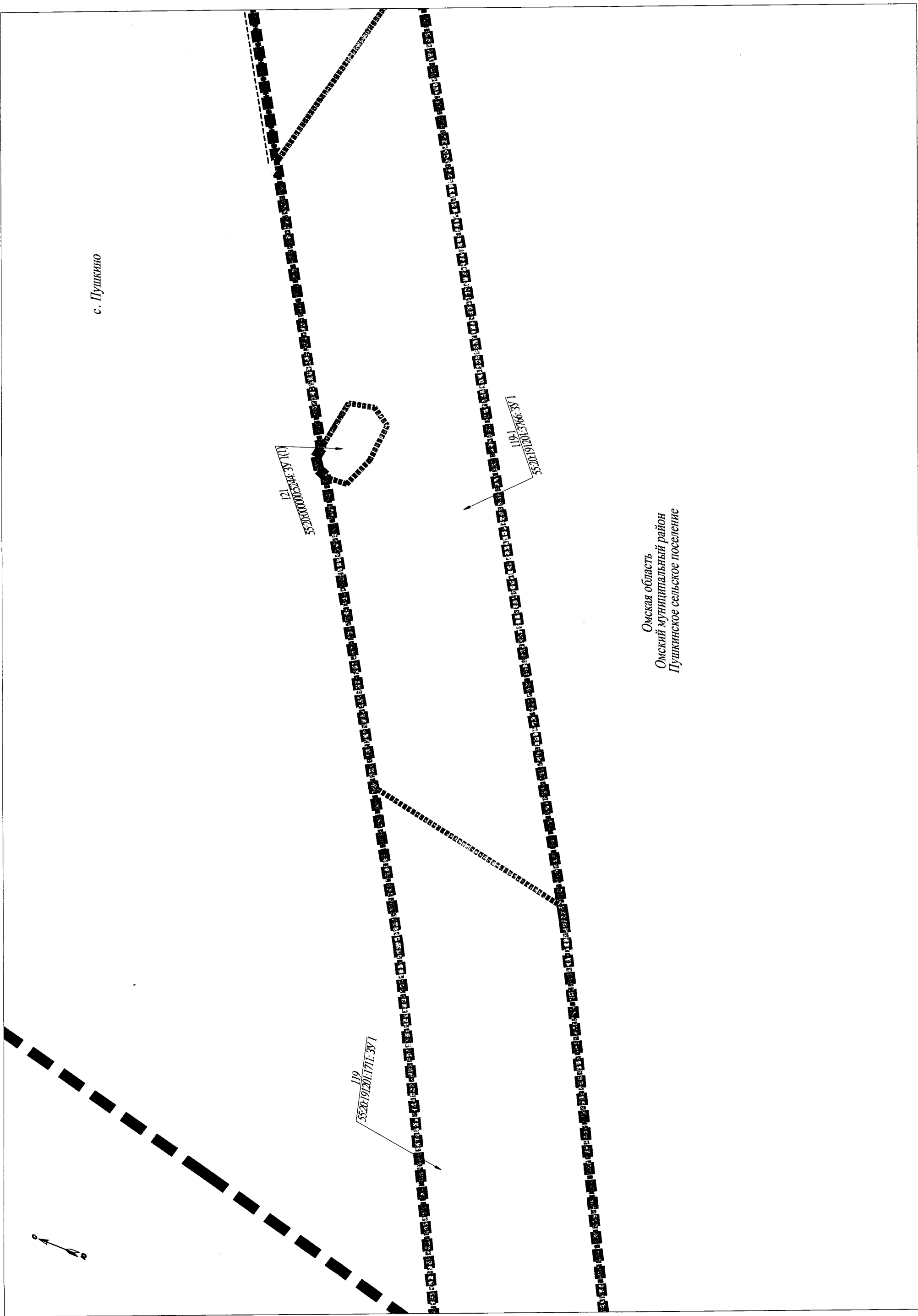
Омская область
Омский муниципальный район
Омское сельское поселение





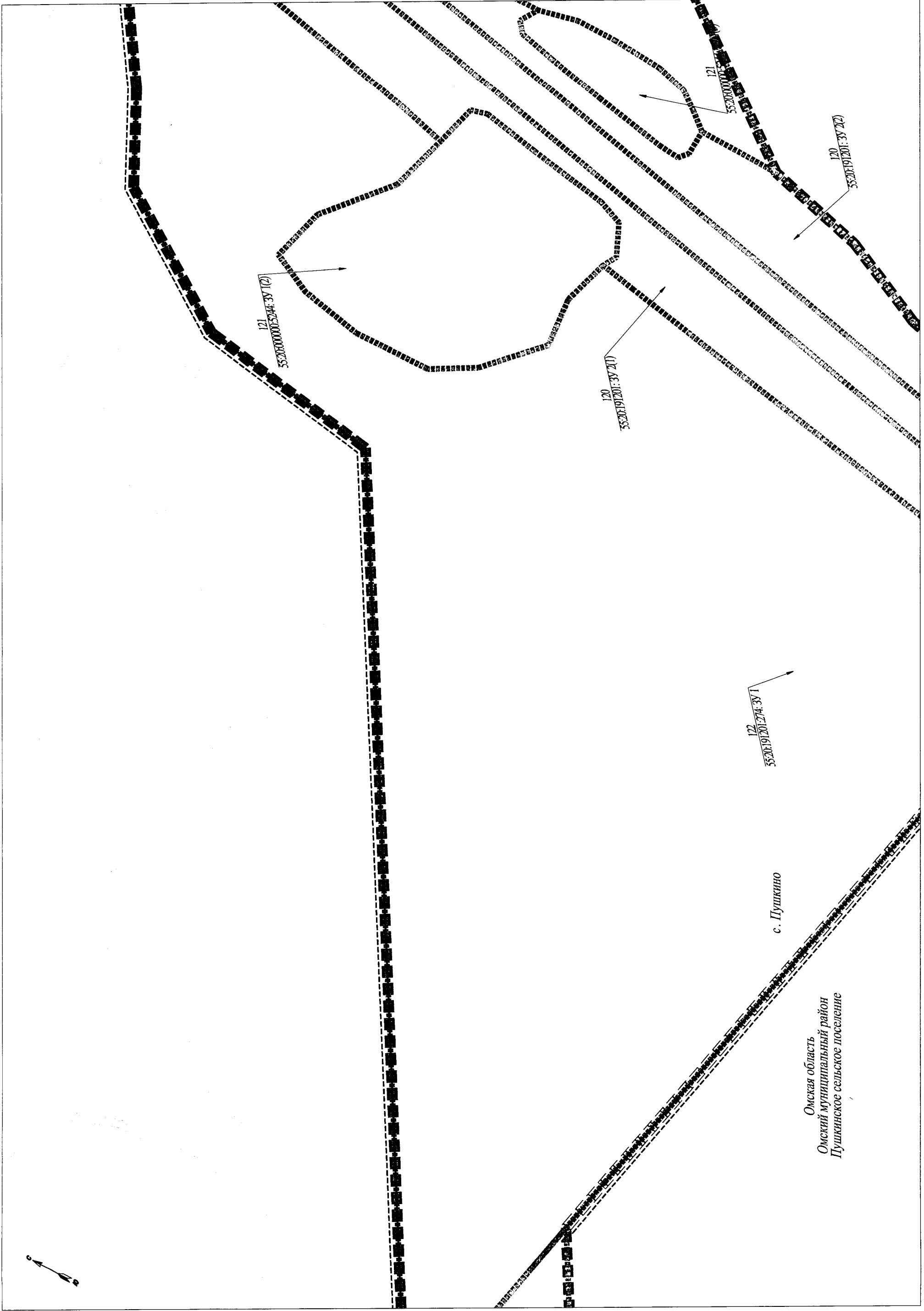
Омская область
Омский муниципальный район
Омское сельское поселение

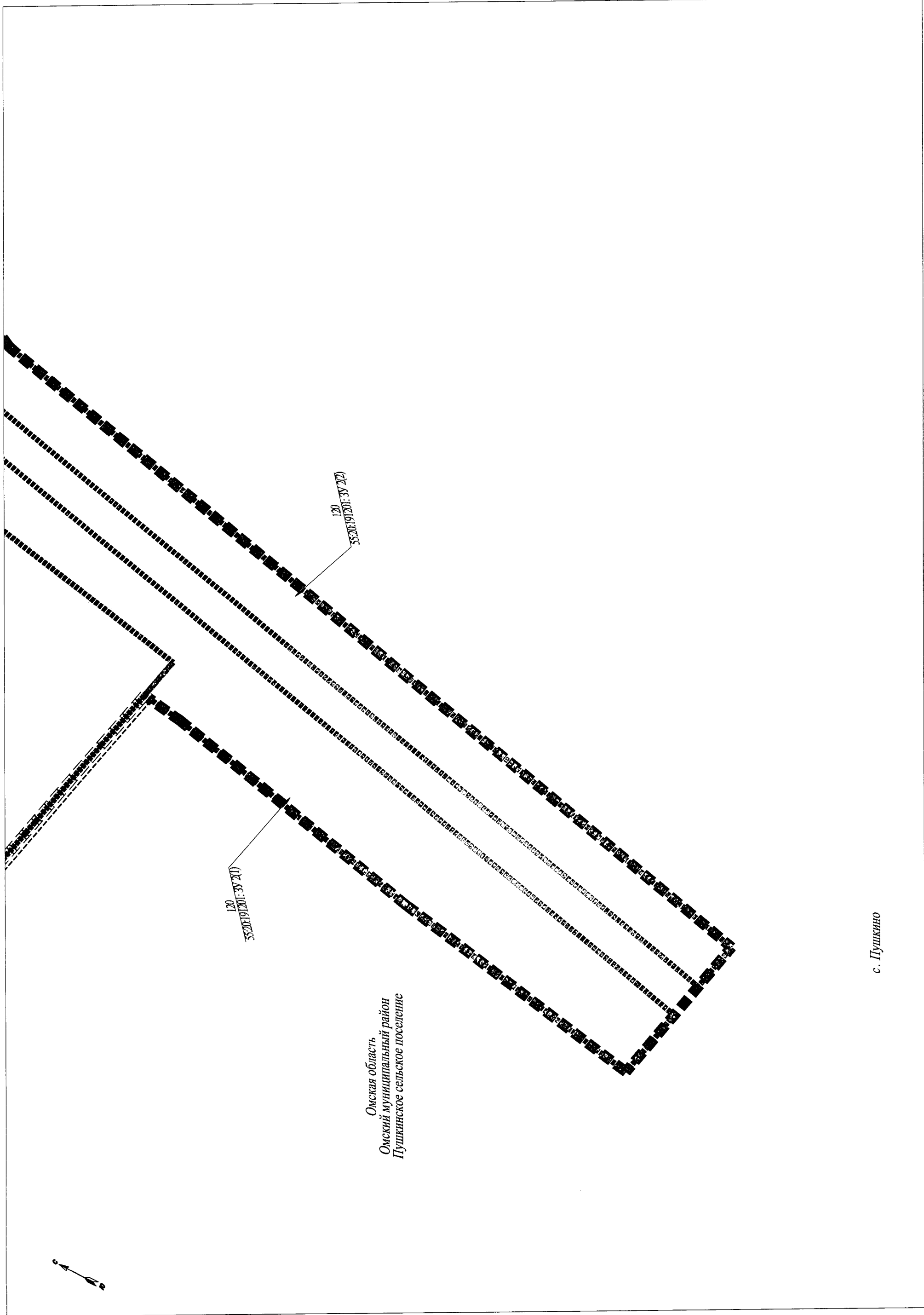




с. Пушкино

Омская область
Омский муниципальный район
Пушкинское сельское поселение





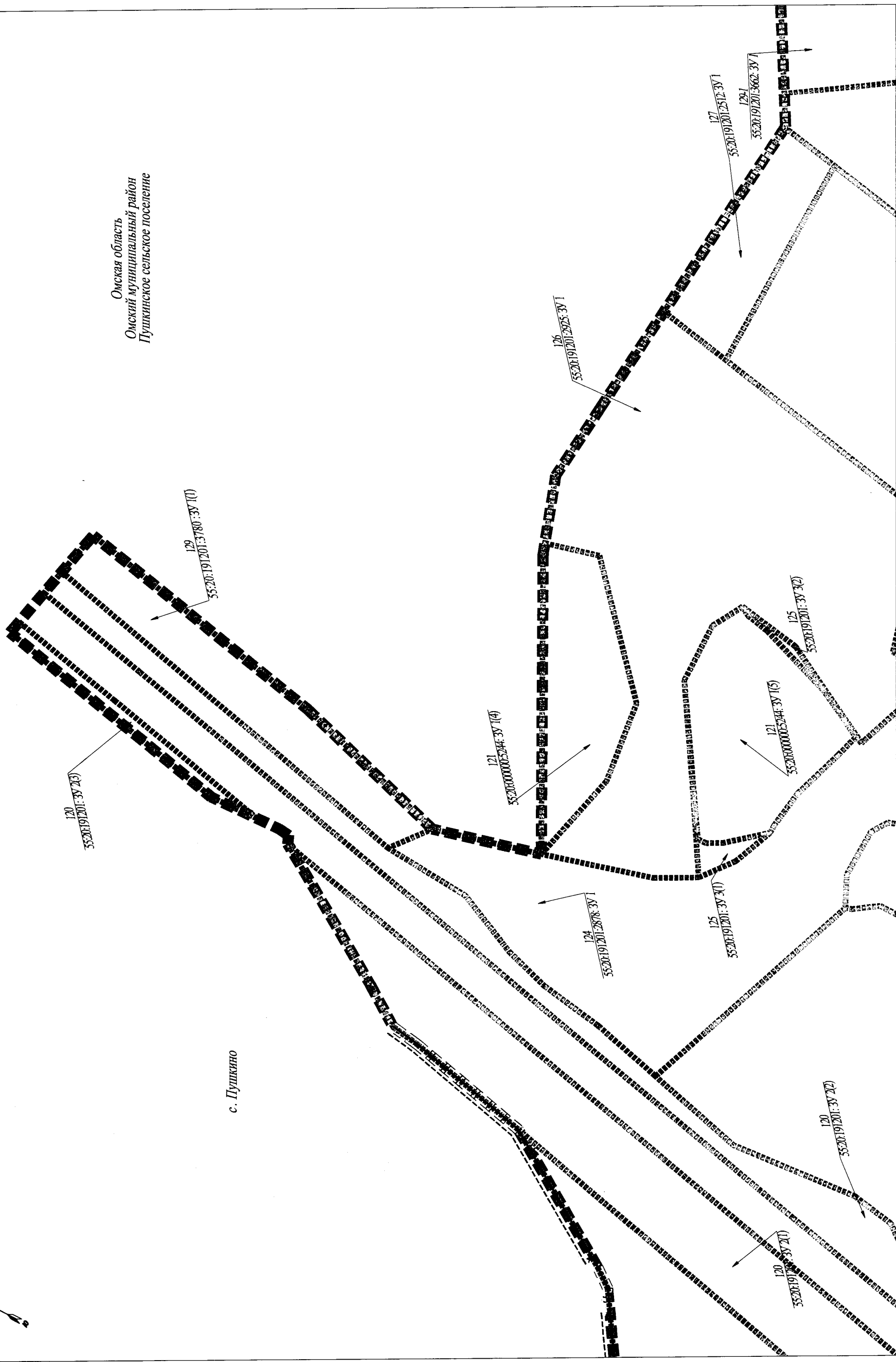
Омская область
Омский муниципальный район
Пушкинское сельское поселение

с. Пушкино



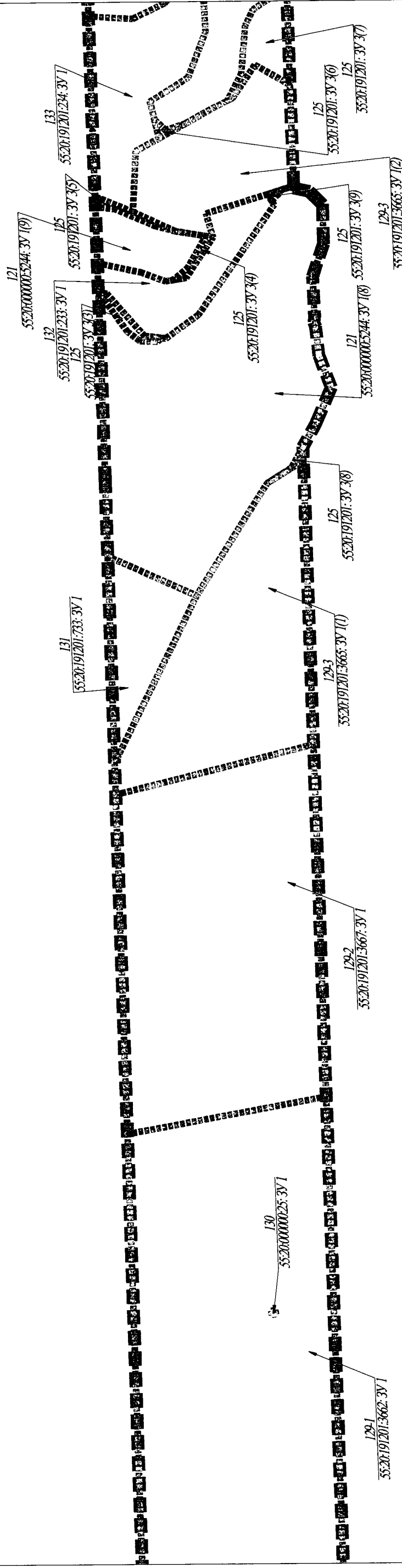
Омская область
Омский муниципальный район
Пушкинское сельское поселение

с. Пушкино

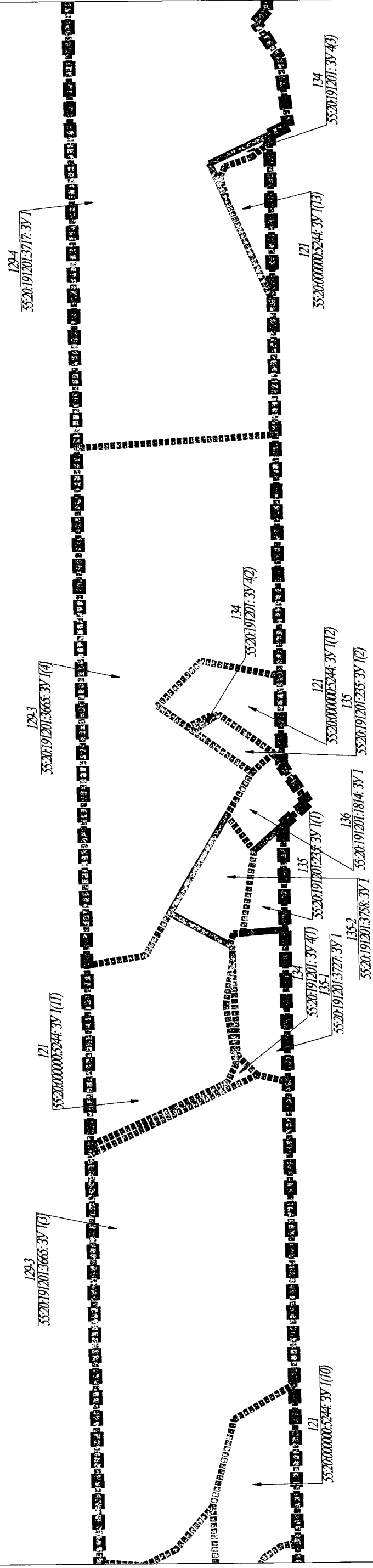




Омская область
 Омский муниципальный район
 Пушкинское сельское поселение



Пушкинское сельское поселение
Омский муниципальный район
Омская область




Пушкинское сельское поселение
Омский муниципальный район
Омская область



Пушкинское сельское поселение
Омский муниципальный район
Омская область

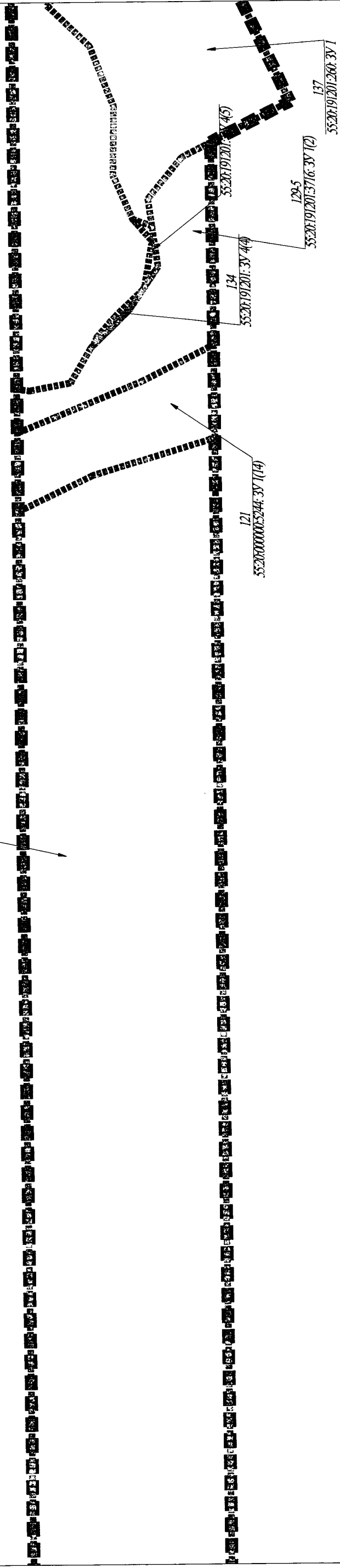
1294
55:20:191201:3717:3УА

1295
55:20:191201:3716:3УА(1)

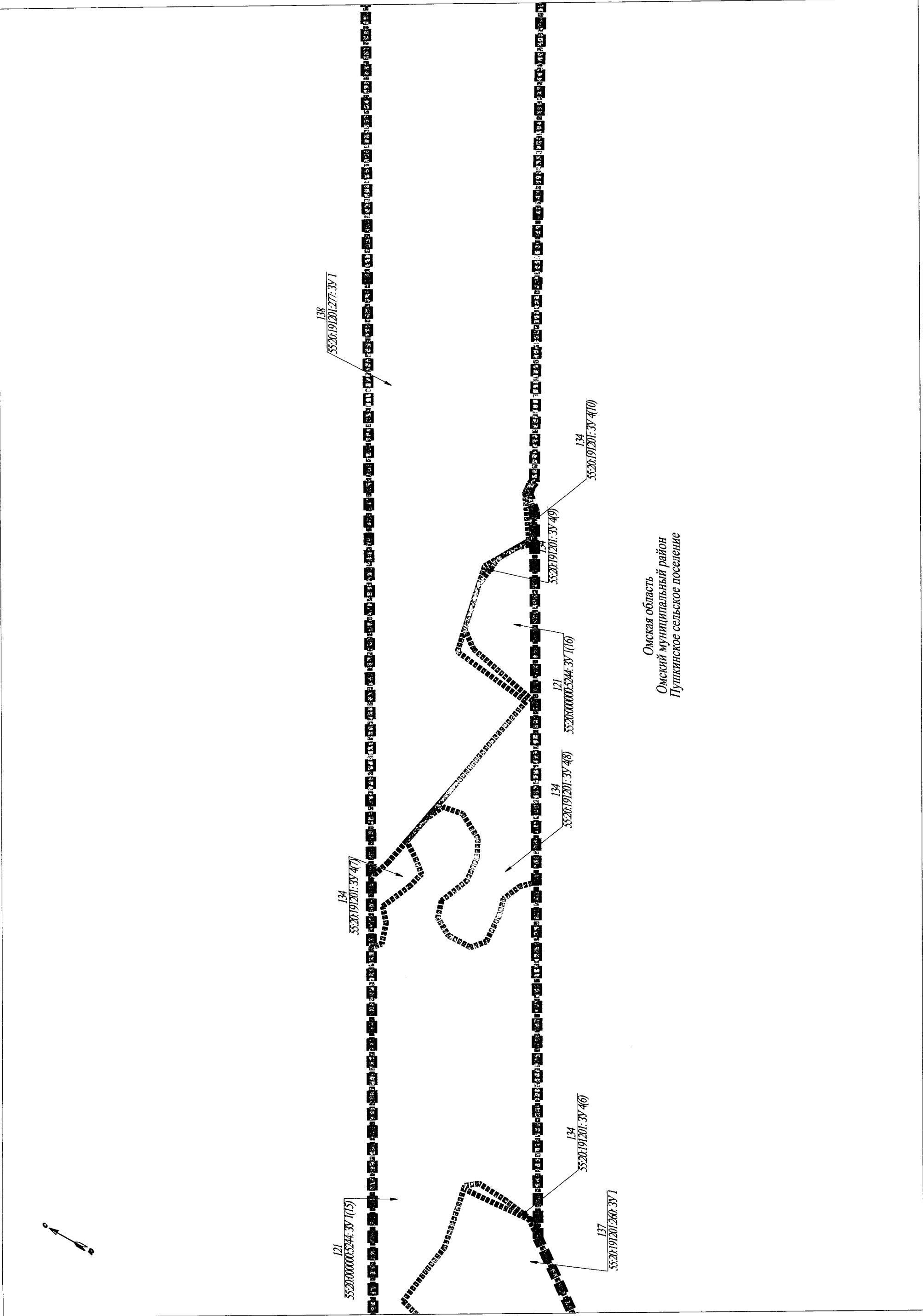




129.5
55:20:19:201:37:16:3Y (1)

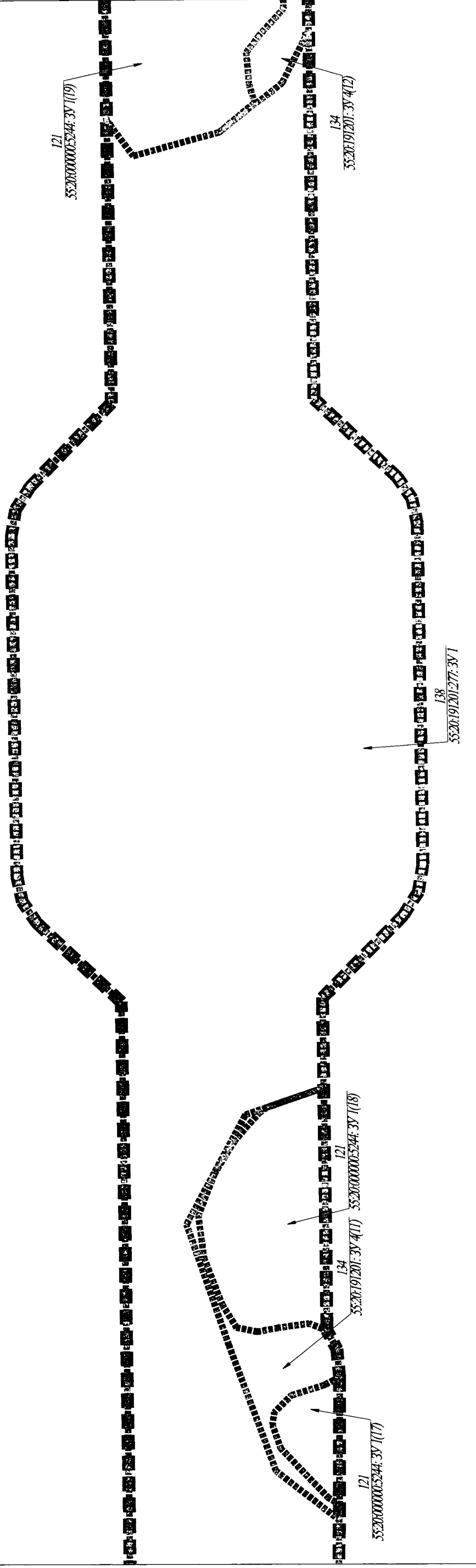


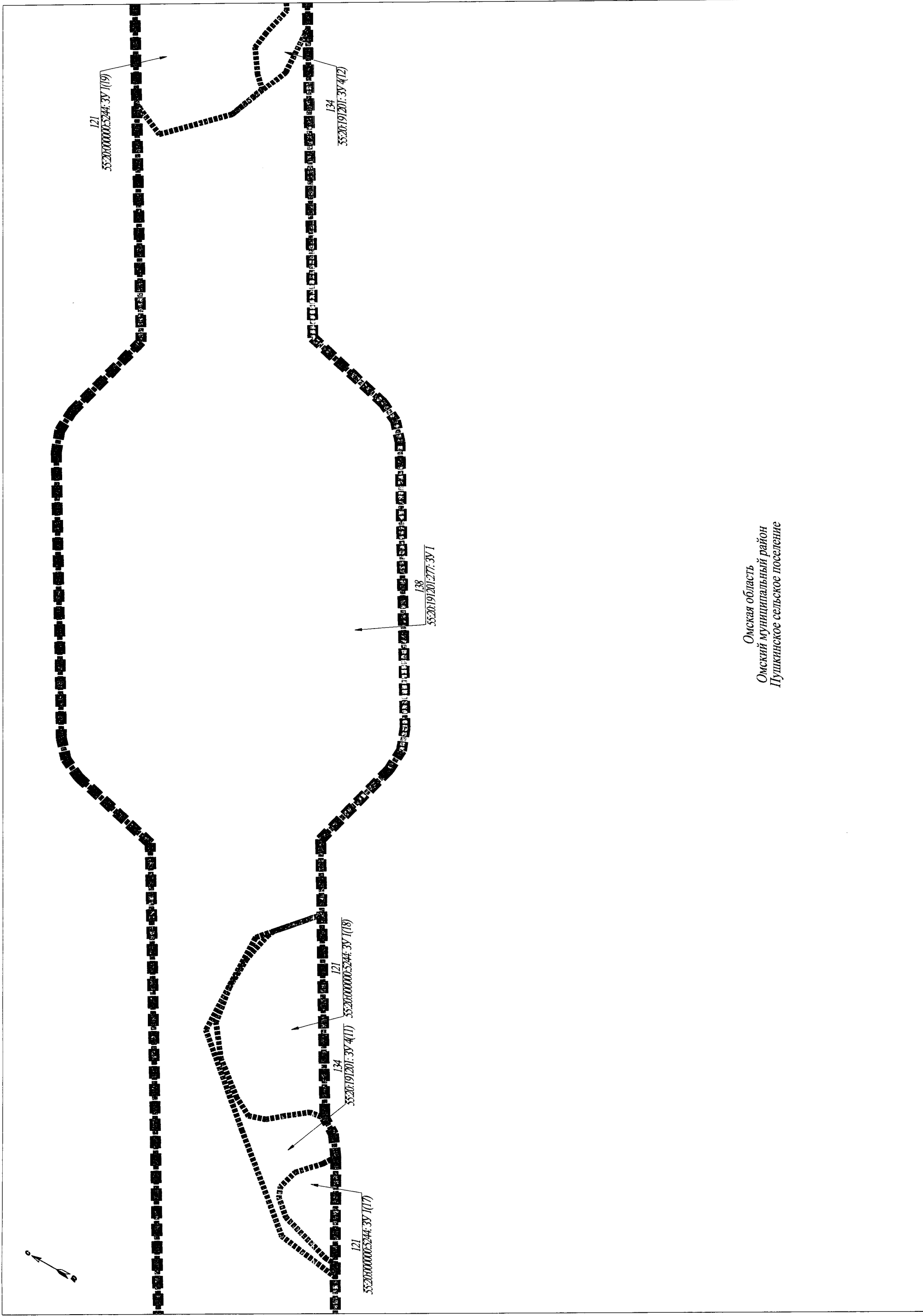
Омская область
Омский муниципальный район
Пушкинское сельское поселение



Омская область
Омский муниципальный район
Пушкинское сельское поселение

Омская область
Омский муниципальный район
Пушкинское сельское поселение

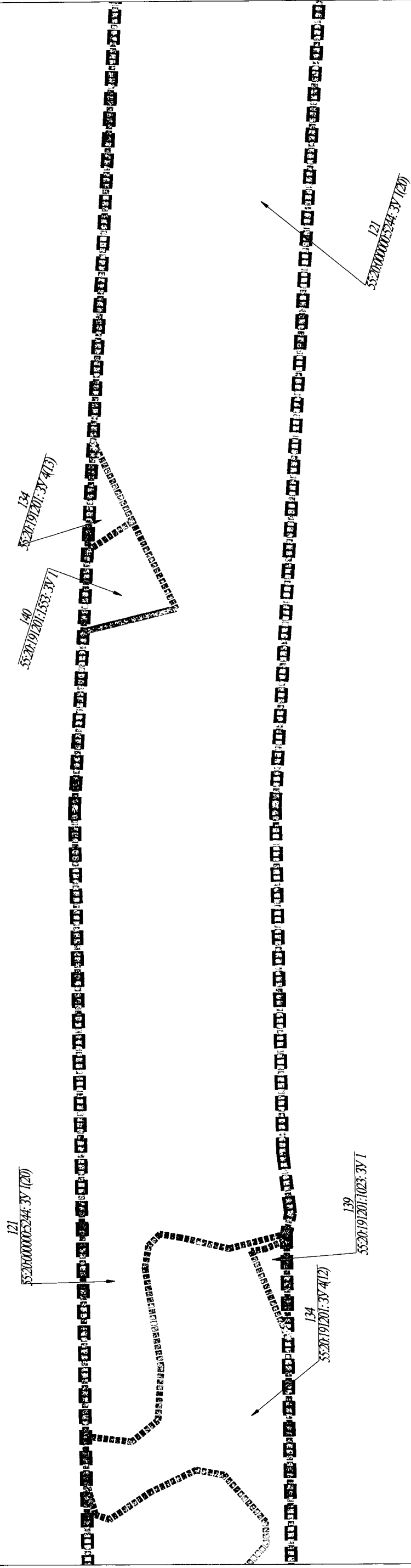




Омская область
Омский муниципальный район
Пушкинское сельское поселение

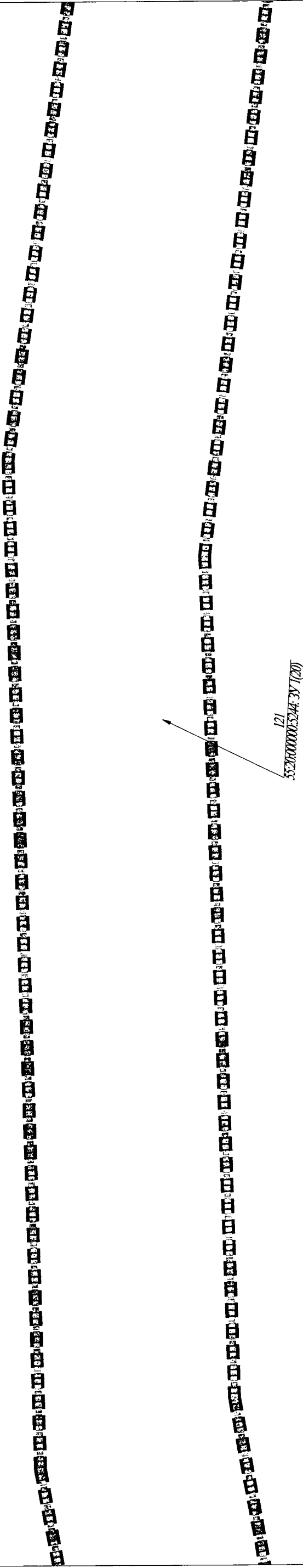


Омская область
Омский муниципальный район
Пушкинское сельское поселение






Омская область
Омский муниципальный район
Пушкинское сельское поселение



121
5526700005244-3У (20)



121
55200000005244:3У1(20)

Омская область
Омский муниципальный район
Пушкинское сельское поселение



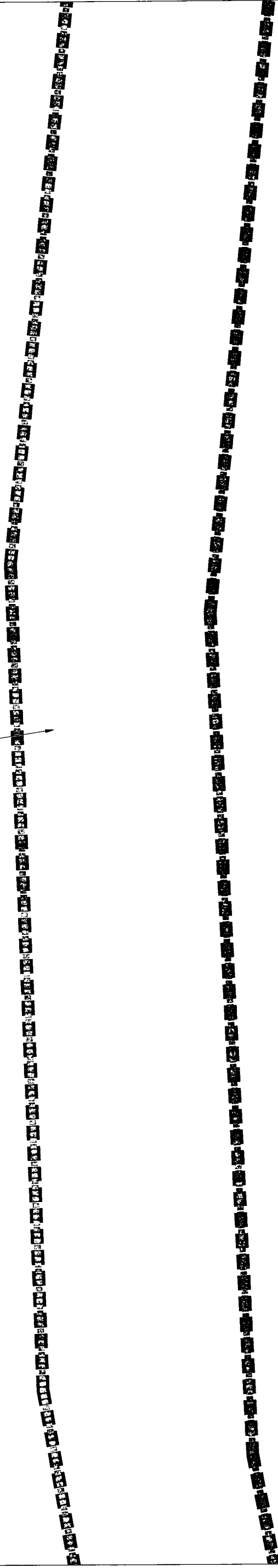
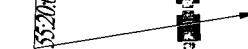
121
55:20:00002244.3У (20)

Омская область
Омский муниципальный район
Пушкинское сельское поселение



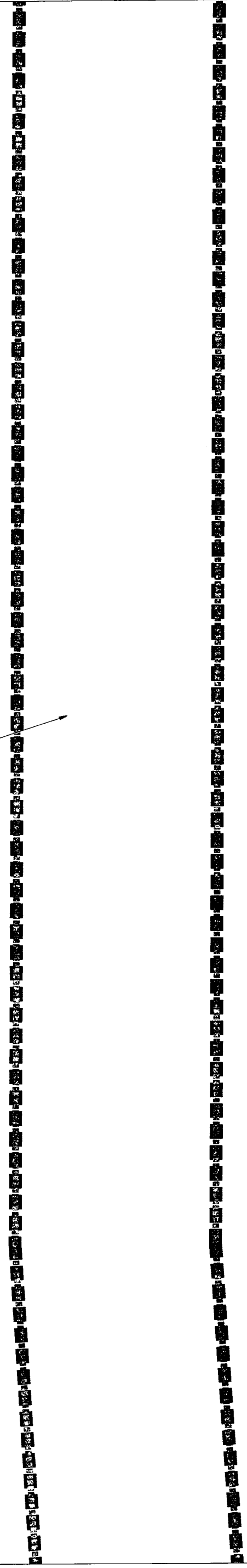
Омская область
Омский муниципальный район
Пушкинское сельское поселение

121
55520000005244.3У (20)





121
5520000005244:337(20)




Омская область
Омский муниципальный район
Пушкинское сельское поселение



Омская область
Омский муниципальный район
Пушкинское сельское поселение

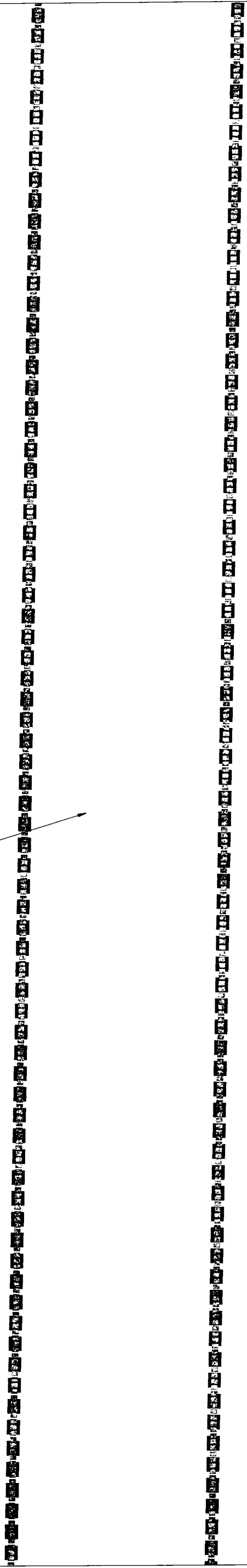
121
5520000005244:371(20)

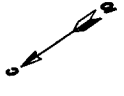




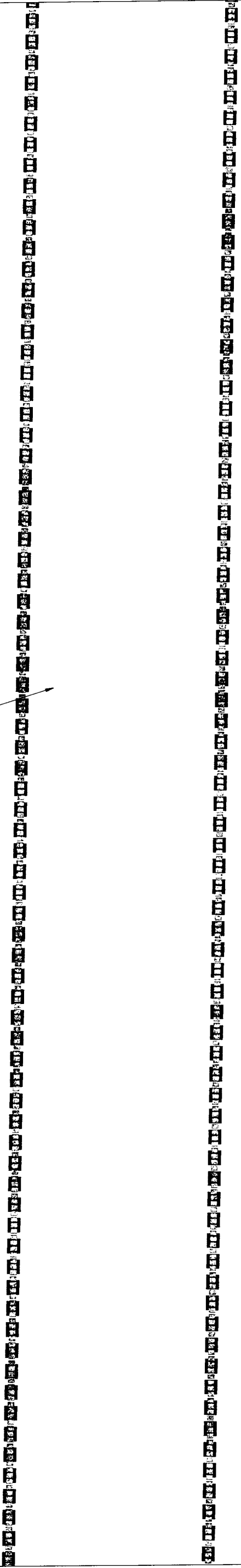
Омская область
Омский муниципальный район
Пушкинское сельское поселение

121
552000005244 39 1(20)





121
5520000005244-3У (20)



Омская область
Омский муниципальный район
Пушкинское сельское поселение

Омская область
Омский муниципальный район
Пушкинское сельское поселение

Омская область
Омский муниципальный район
Андреевское сельское поселение

141
552000000063:3У1(2)

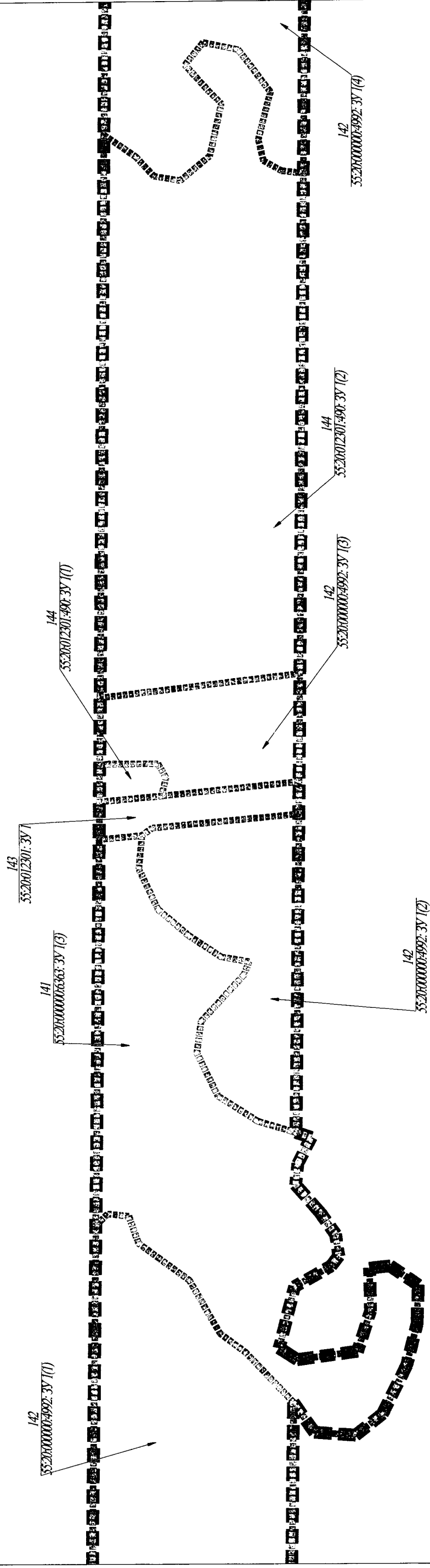
141
552000000063:3У1(1)


142
5520000004992:3У1(1)

552000000063:3У1(1)

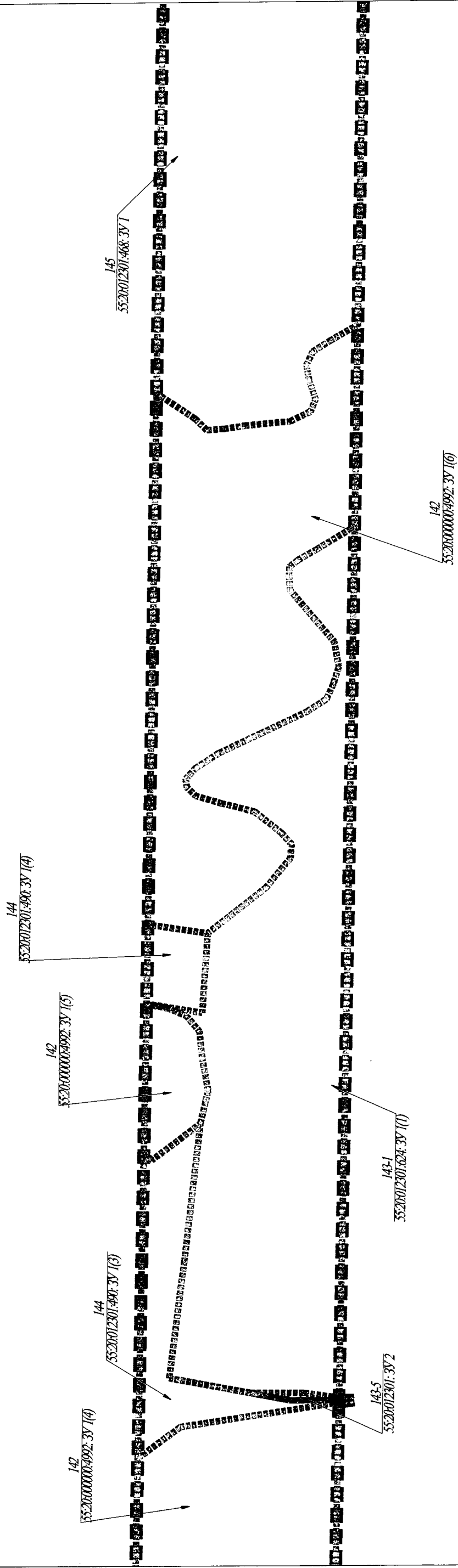


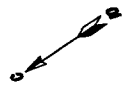
Омская область
Омский муниципальный район
Андреевское сельское поселение



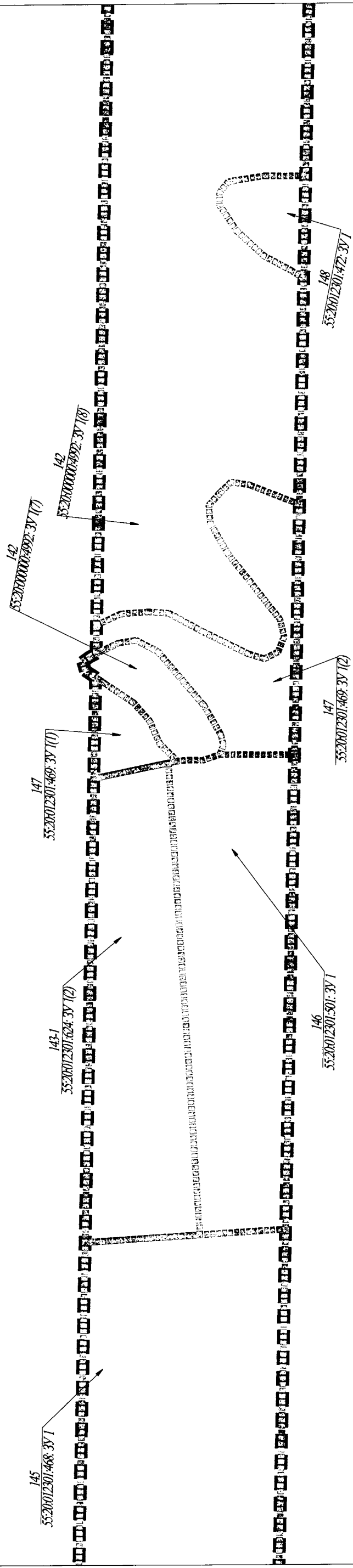


Омская область
Омский муниципальный район
Андреевское сельское поселение



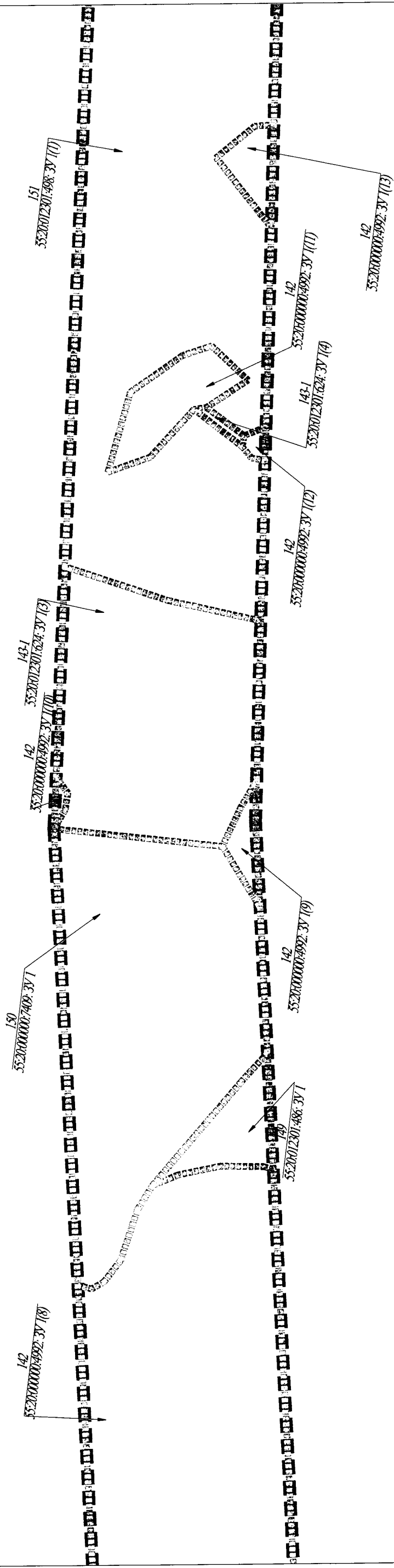


Омская область
Омский муниципальный район
Андреевское сельское поселение





Омская область
Омский муниципальный район
Андреевское сельское поселение

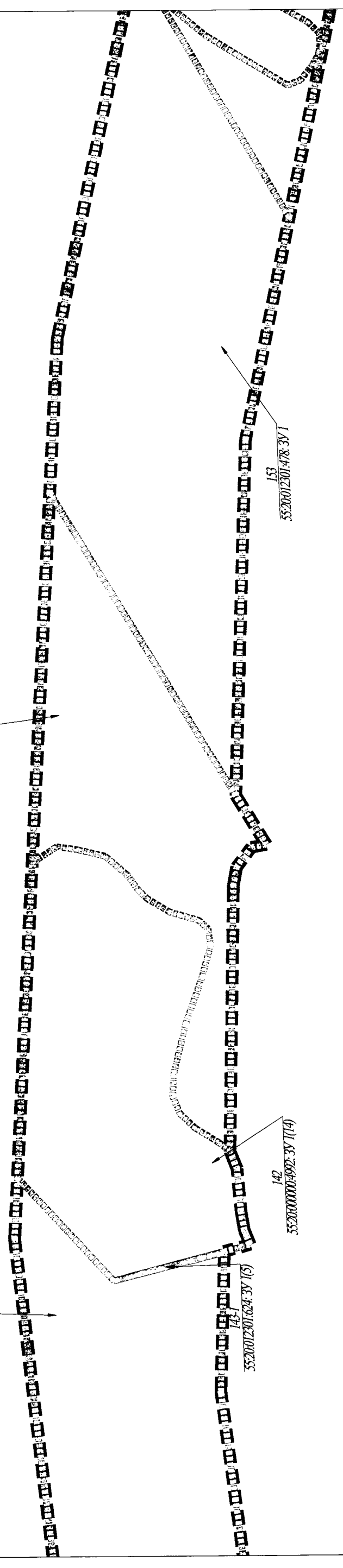




Омская область
Омский муниципальный район
Андреевское сельское поселение

151
55:20:012301:498:3V 1(0)

152
55:20:012301:479:3V 1




143
55:20:012301:624:3V 1(5)

142
55:20:00000:4992:3V 1(14)

144
55:20:012301:478:3V 1

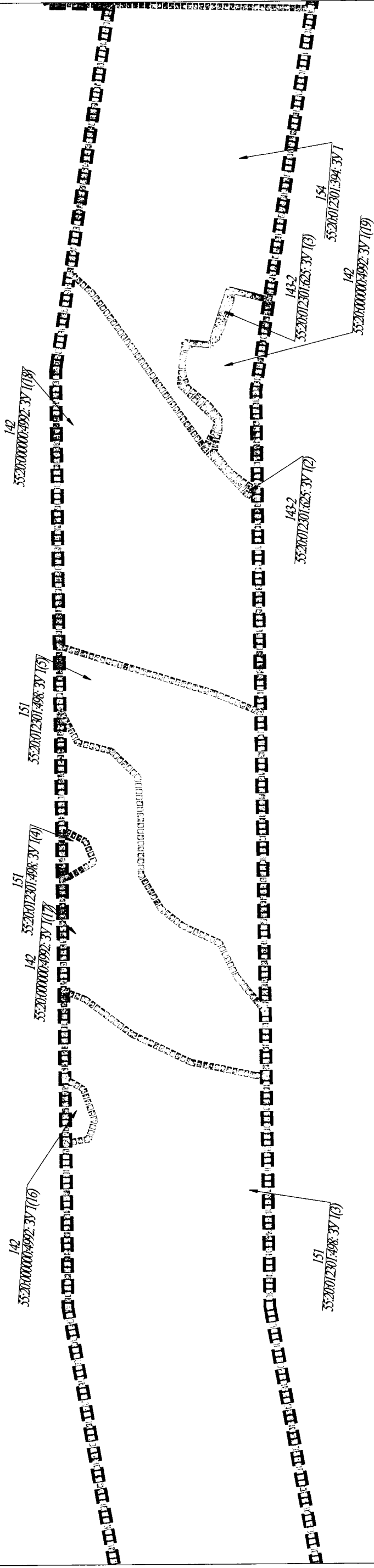


Омская область
Омский муниципальный район
Андреевское сельское поселение






Омская область
Омский муниципальный район
Андреевское сельское поселение



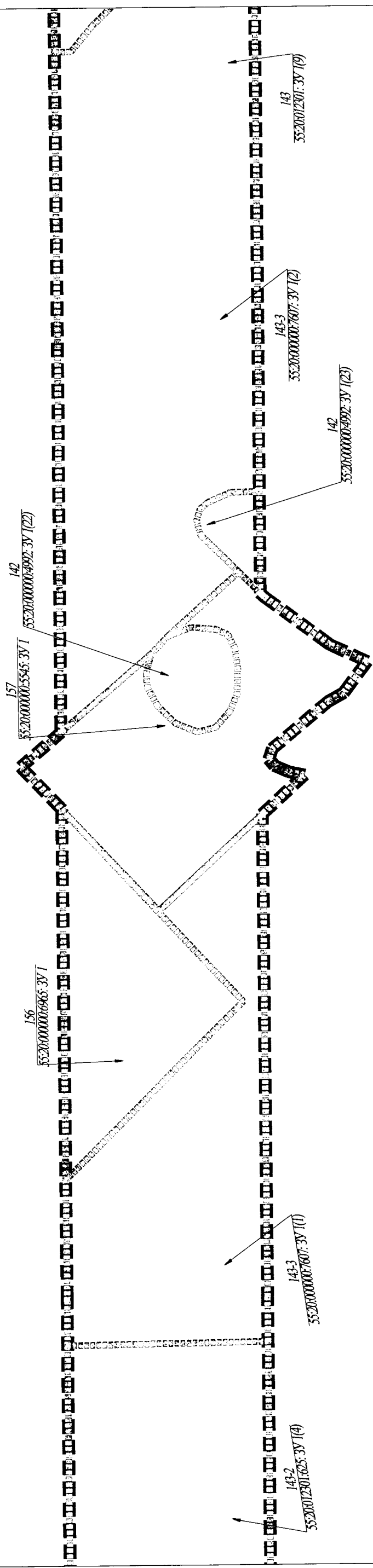


Омская область
Омский муниципальный район
Андреевское сельское поселение





Омская область
Омский муниципальный район
Андреевское сельское поселение





Омская область
Омский муниципальный район
Андреевское сельское поселение

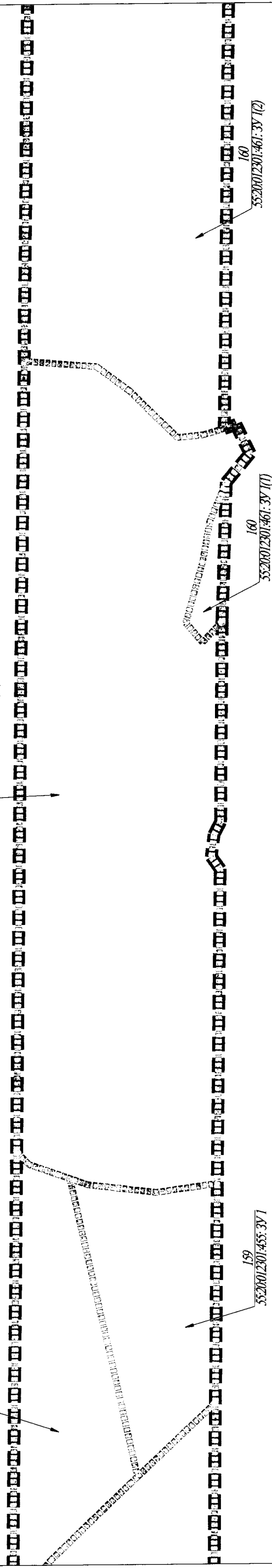
158
5520012301451:3У1

142
5520000004992:3У1(24)

159
5520012301455:3У1

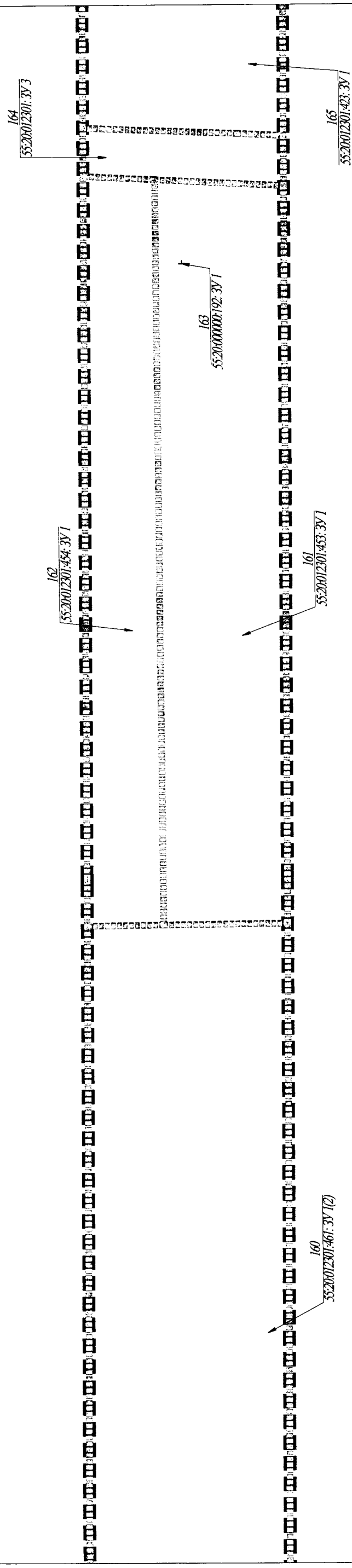
160
5520012301461:3У1(1)

160
5520012301461:3У1(2)



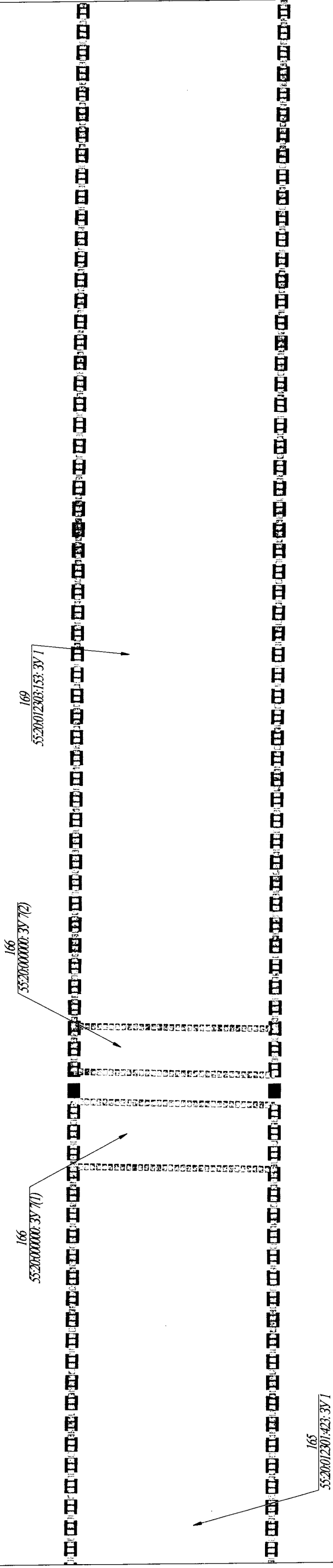



Омская область
Омский муниципальный район
Андреевское сельское поселение





Омская область
Омский муниципальный район
Андреевское сельское поселение

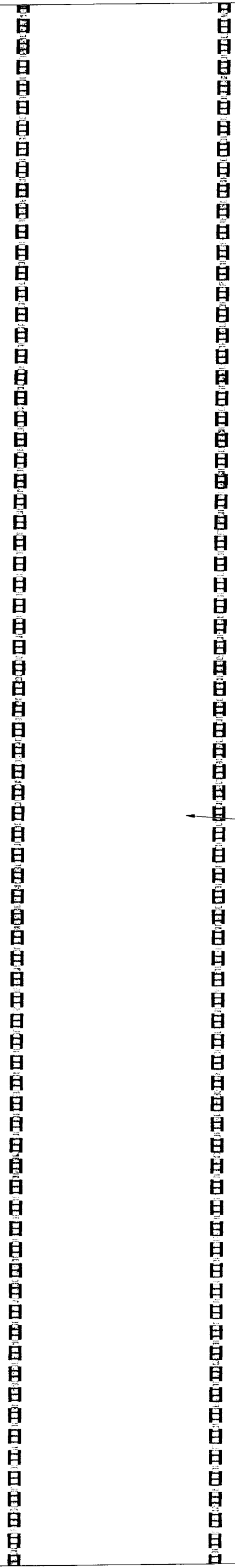




Омская область
Омский муниципальный район
Андреевское сельское поселение



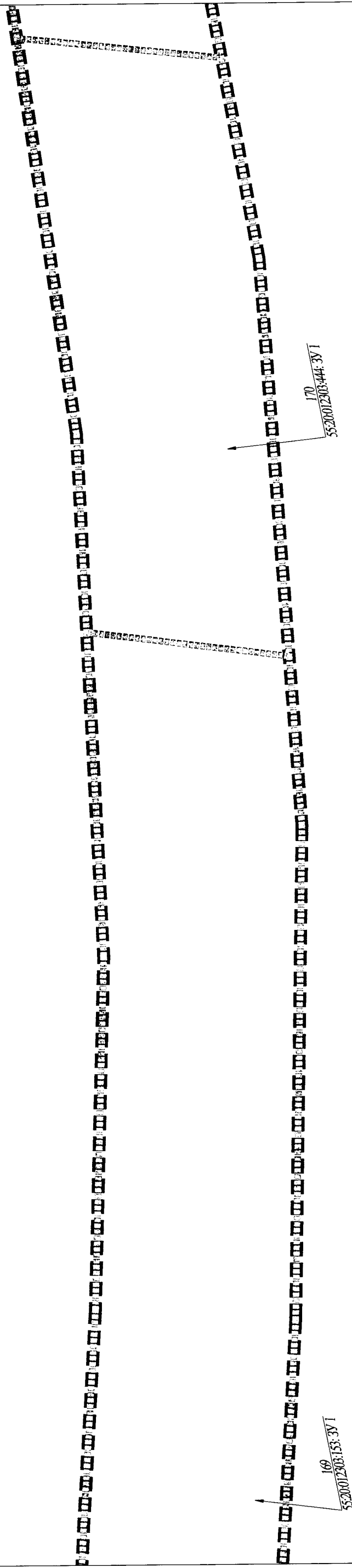
Омская область
Омский муниципальный район
Андреевское сельское поселение



169
55:0012308:153:3У1

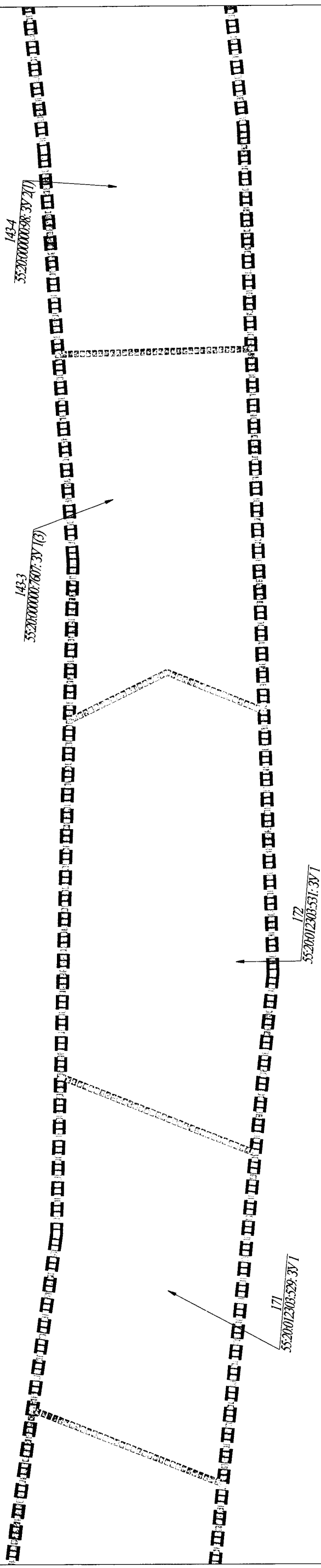


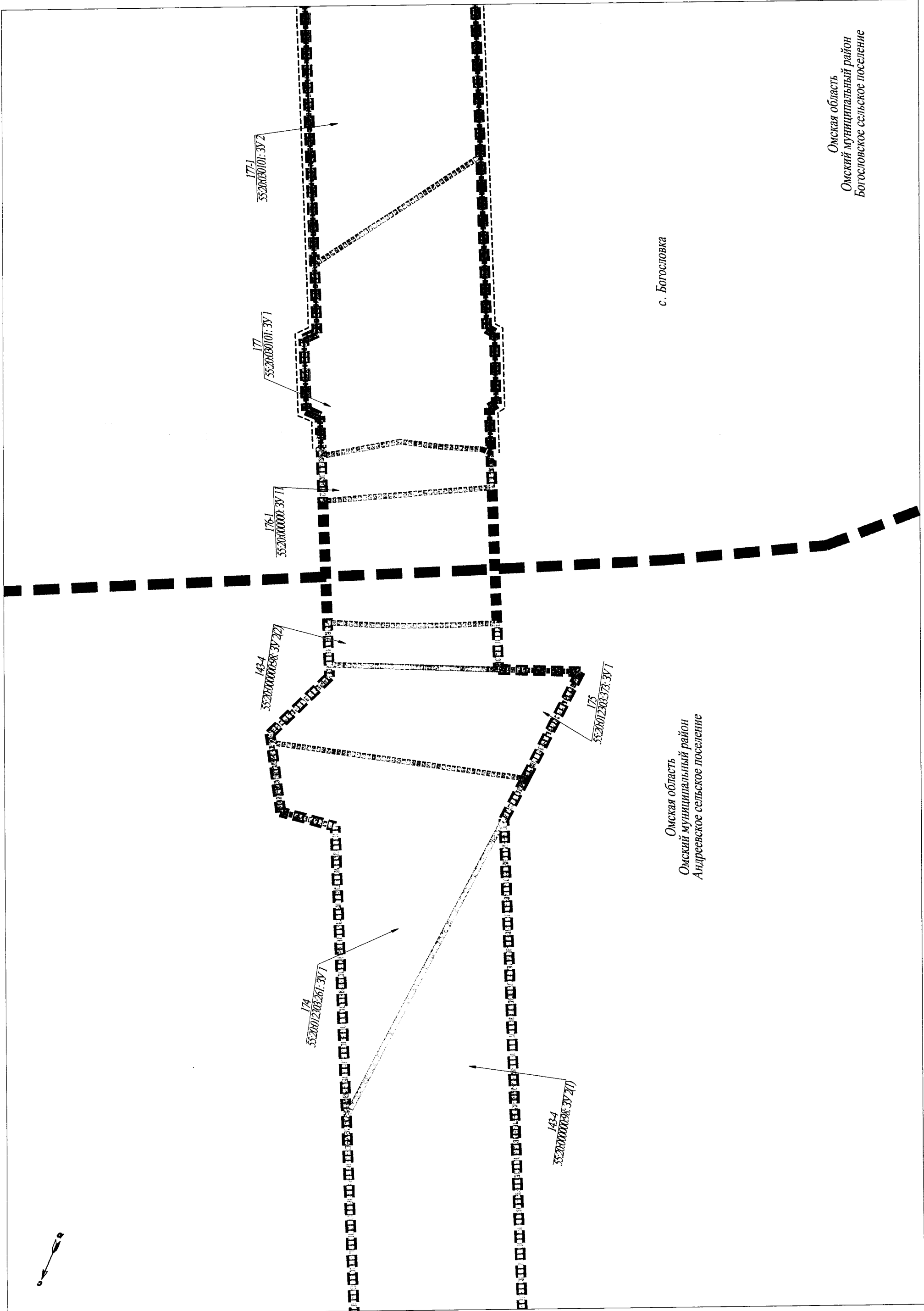
Омская область
Омский муниципальный район
Андреевское сельское поселение





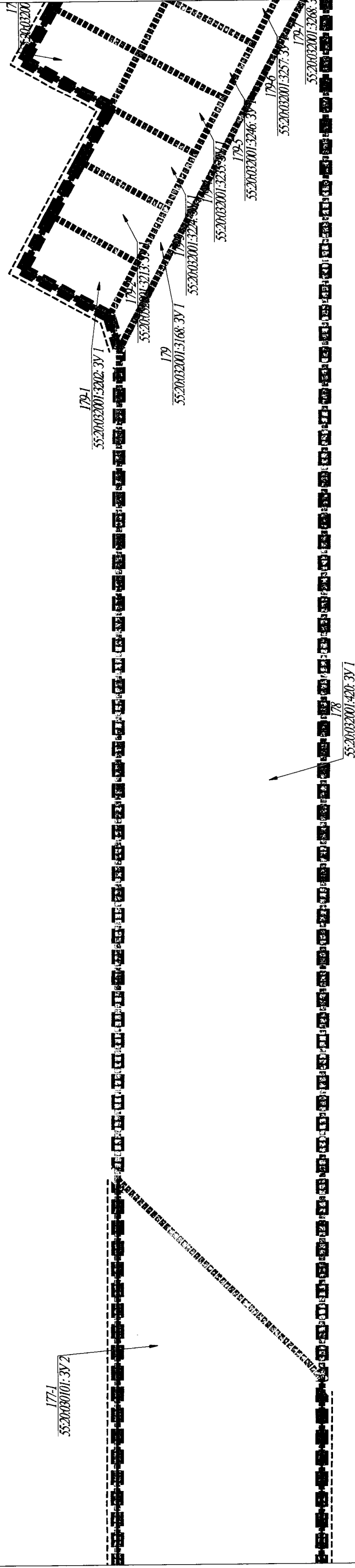
Омская область
Омский муниципальный район
Андреевское сельское поселение








с. Богословка



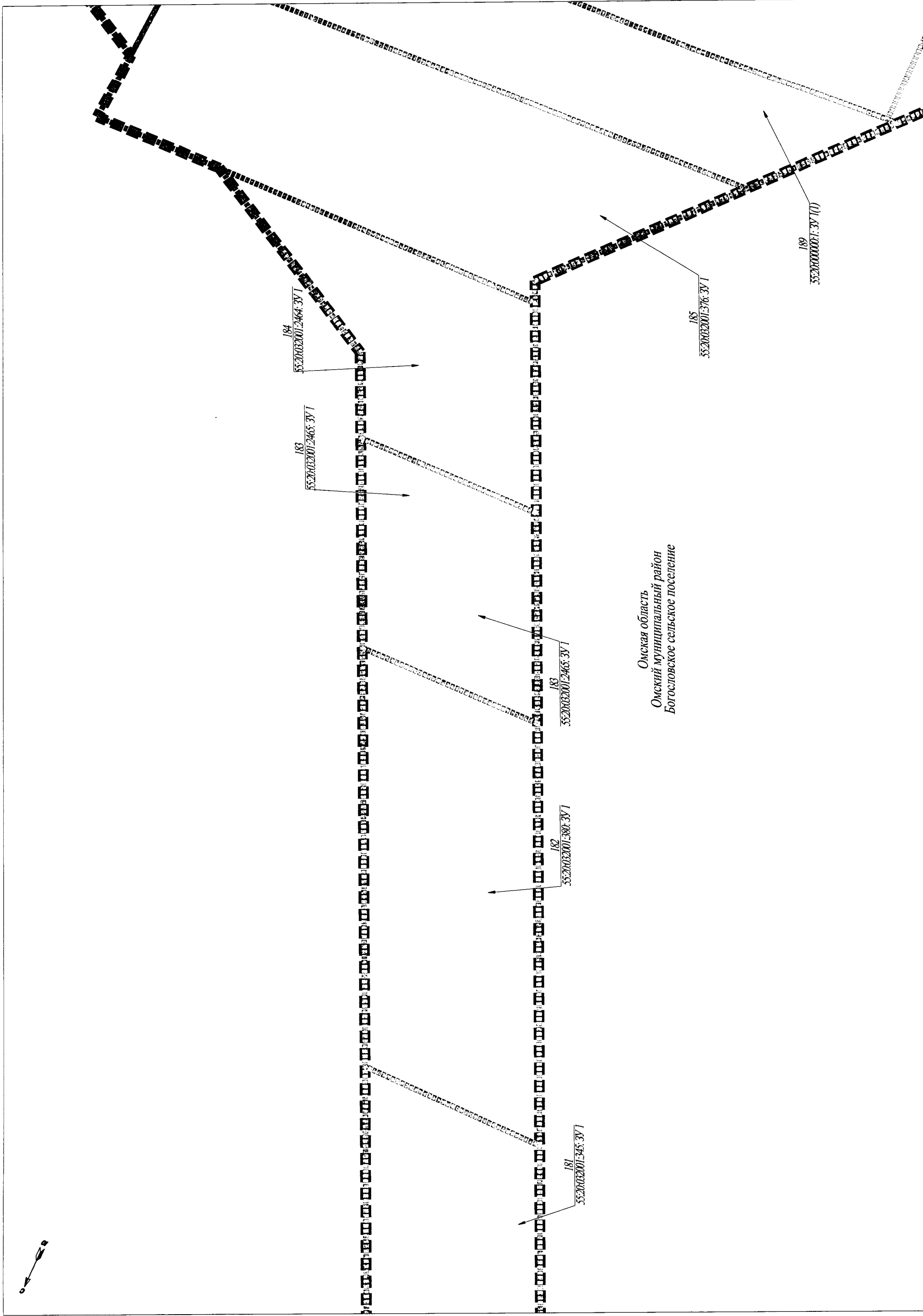
Омская область
Омский муниципальный район
Богословское сельское поселение



с. Богословка



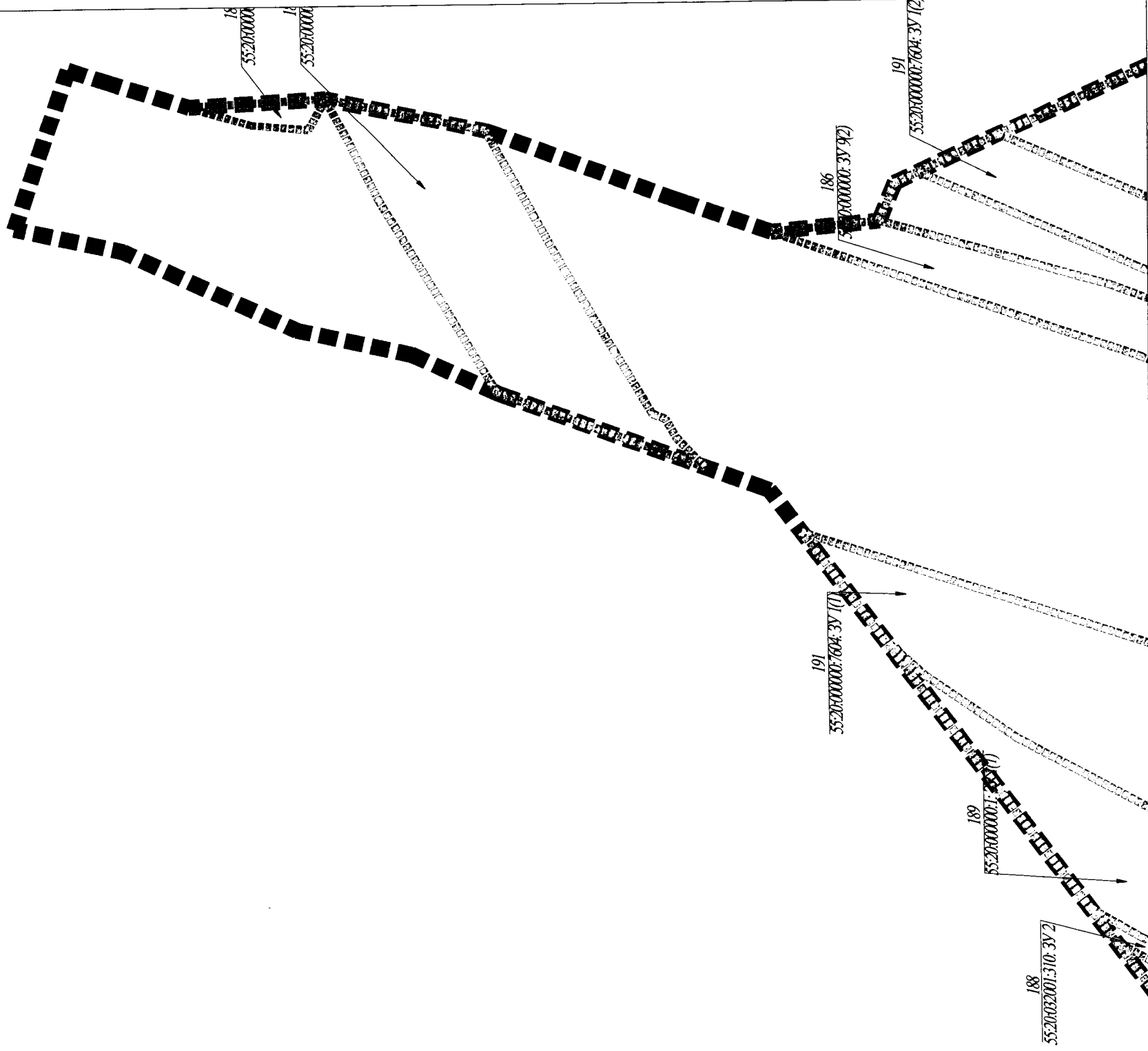
Омская область
Омский муниципальный район
Богословское сельское поселение

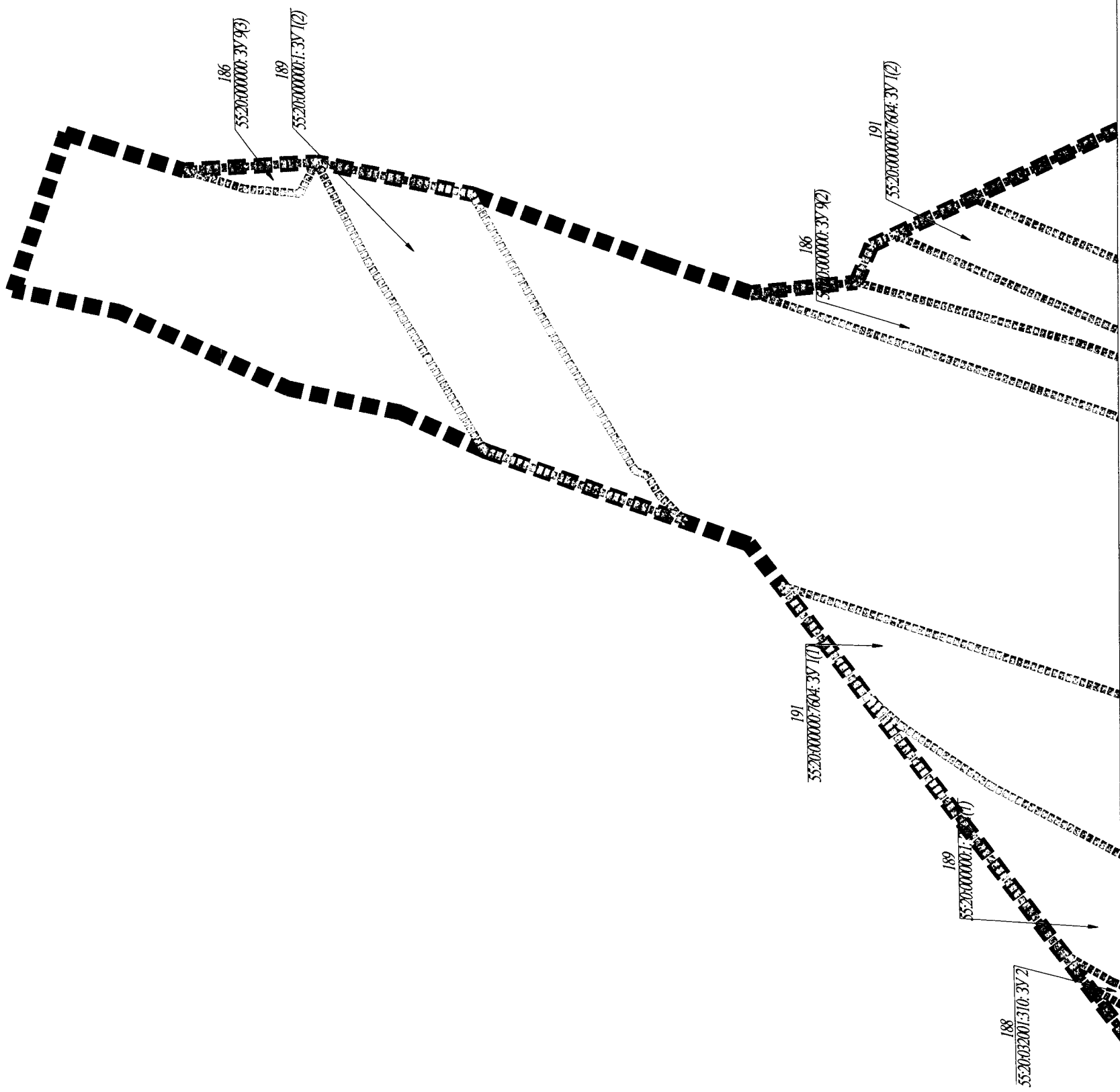


Омская область
Омский муниципальный район
Богословское сельское поселение

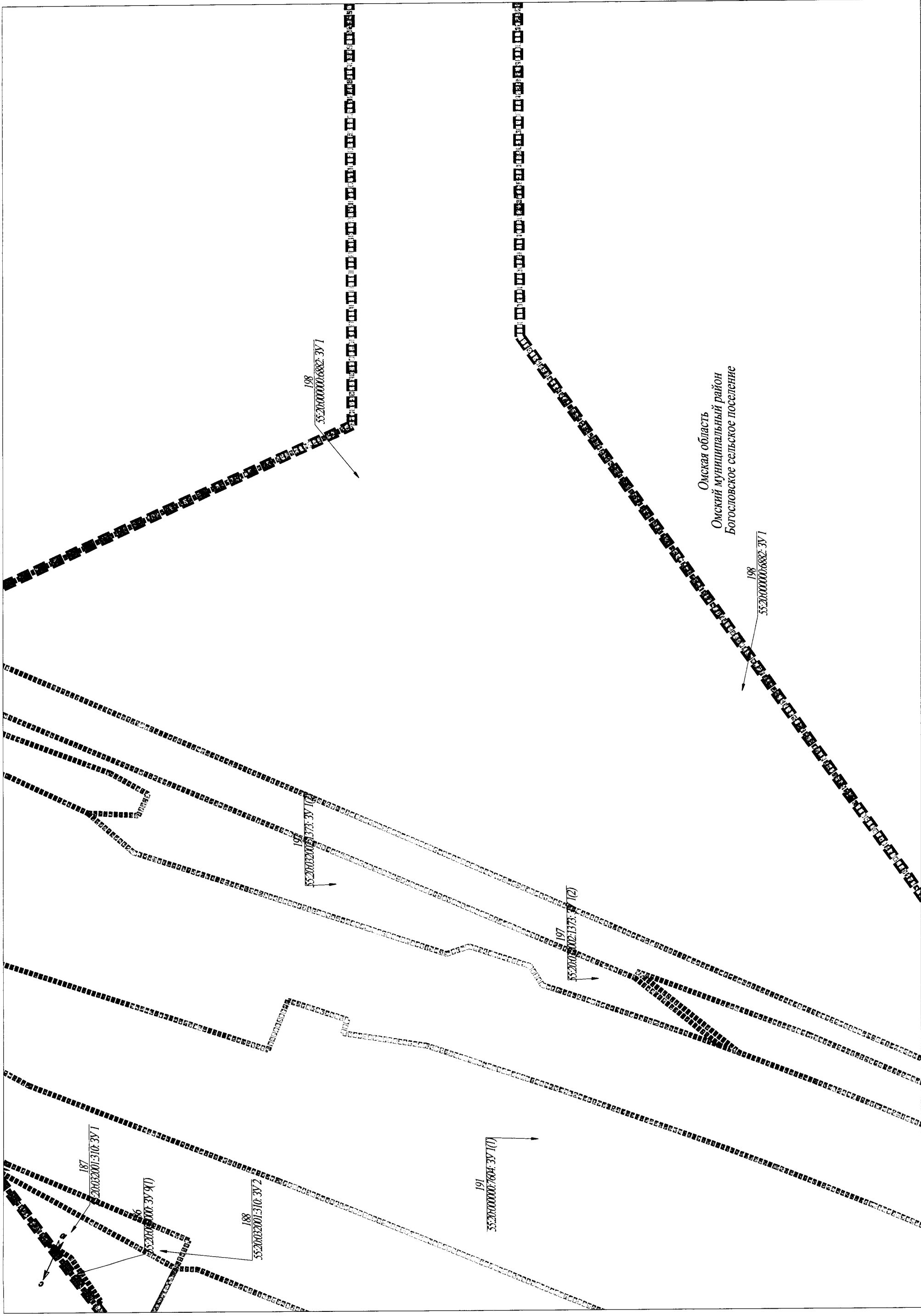


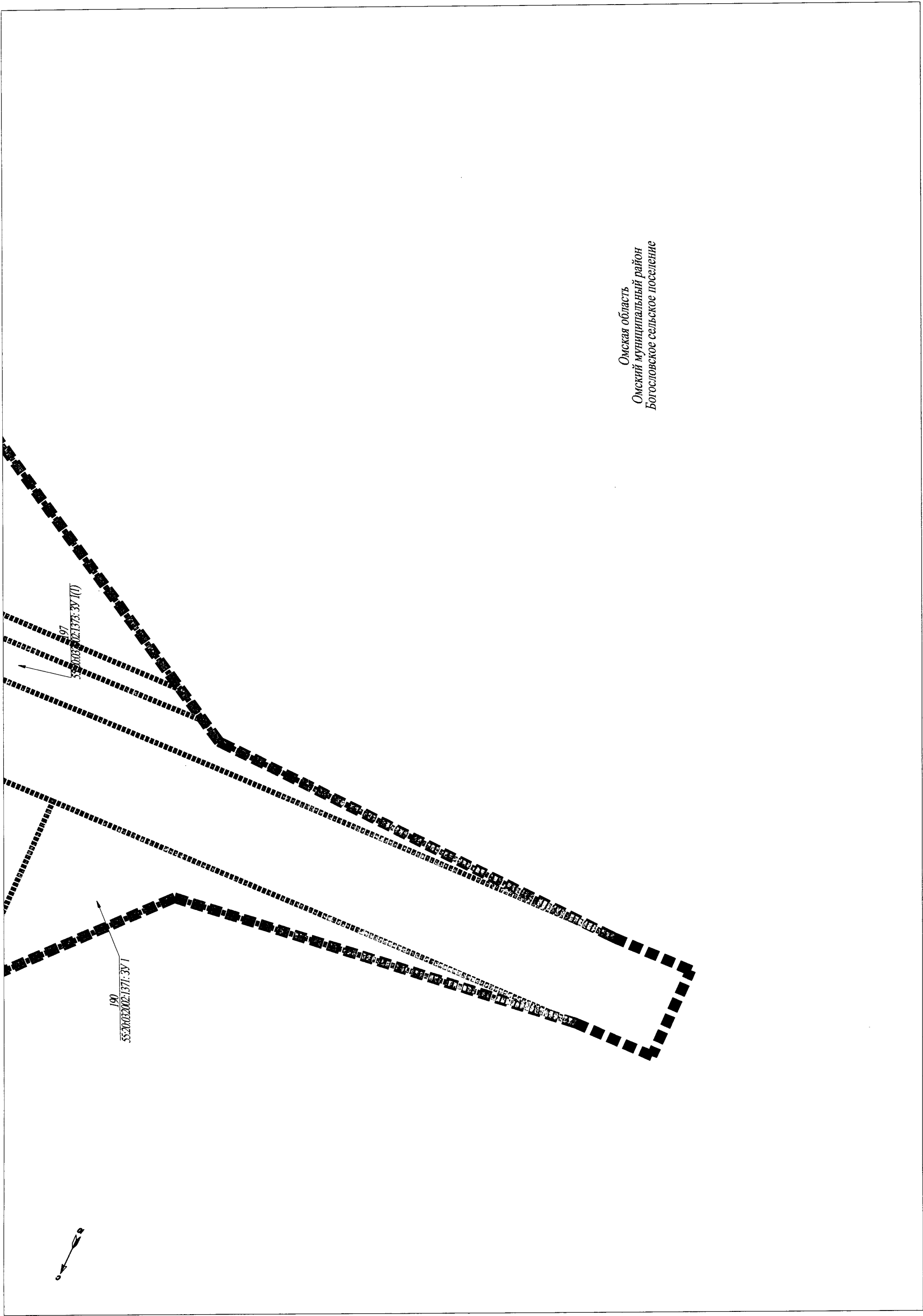
Омская область
Омский муниципальный район
Богословское сельское поселение





Омская область
Омский муниципальный район
Богословское сельское поселение






Омская область
Омский муниципальный район
Богословское сельское поселение




Омская область
Омский муниципальный район
Богословское сельское поселение

198
55:20:00006882:3У1






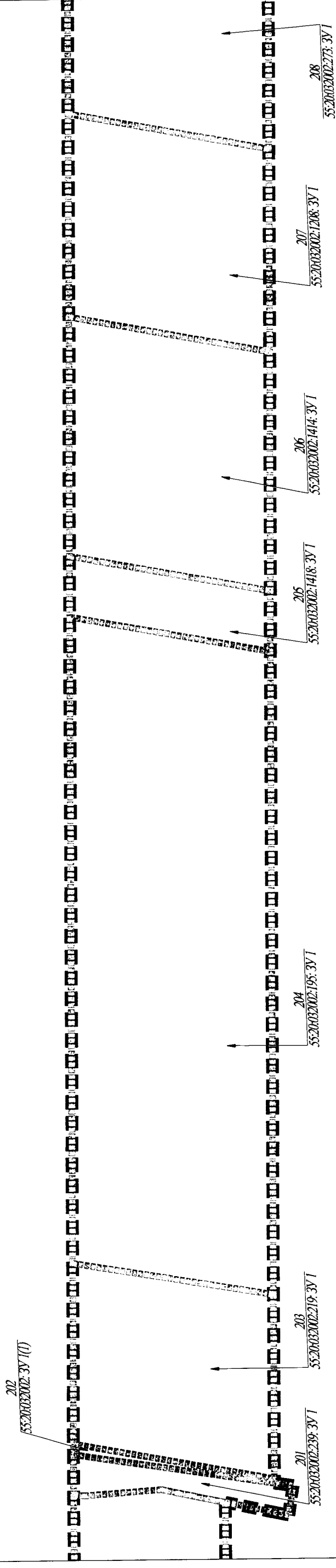
198
5520000006882:3УТ



Омская область
Омский муниципальный район
Богословское сельское поселение



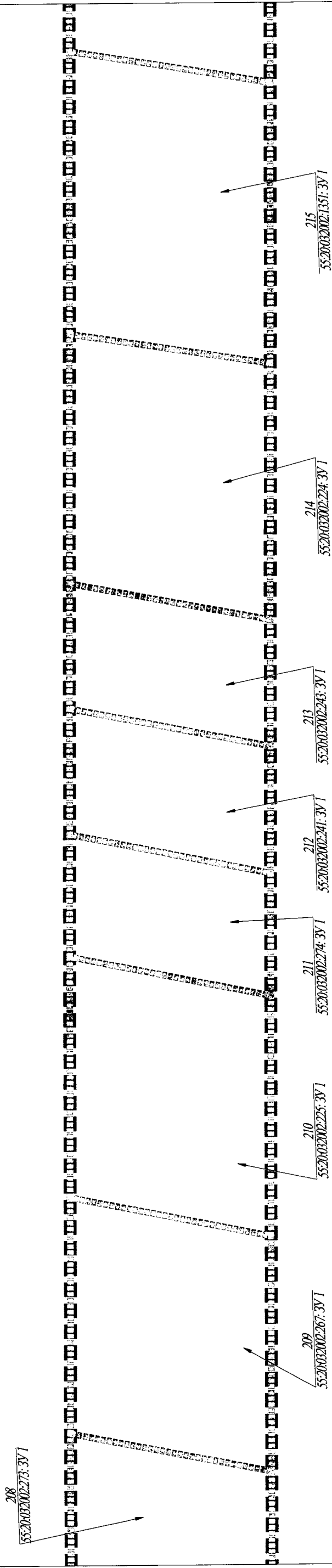
Омская область
Омский муниципальный район
Богословское сельское поселение



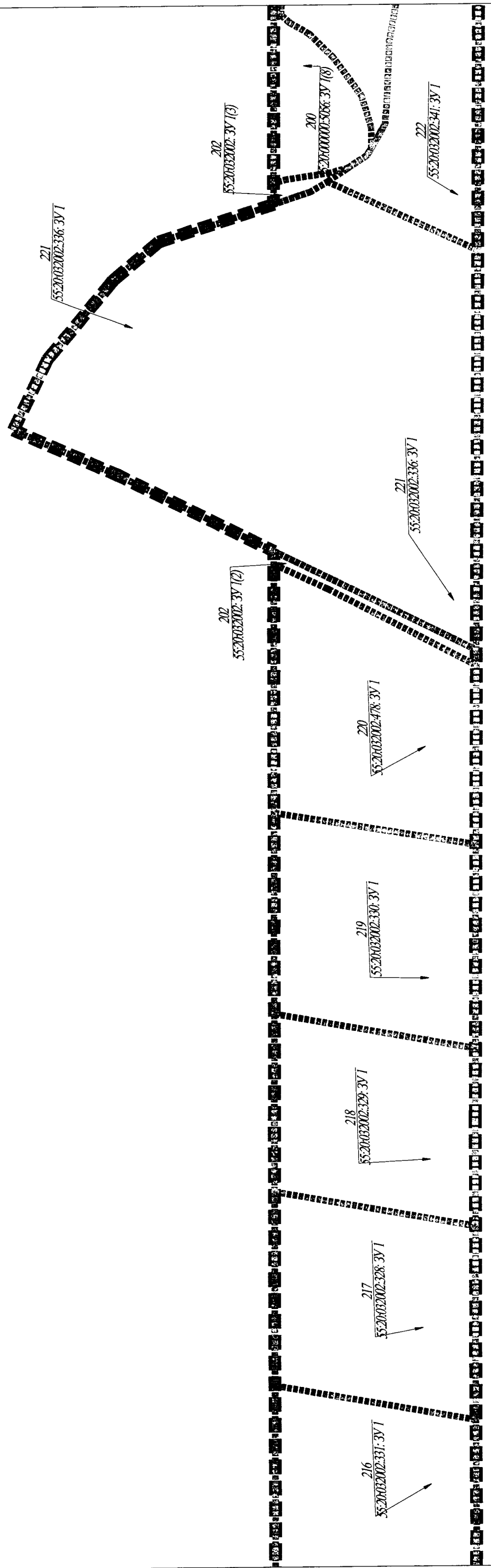
Омская область
Омский муниципальный район
Богословское сельское поселение



Омская область
Омский муниципальный район
Богословское сельское поселение

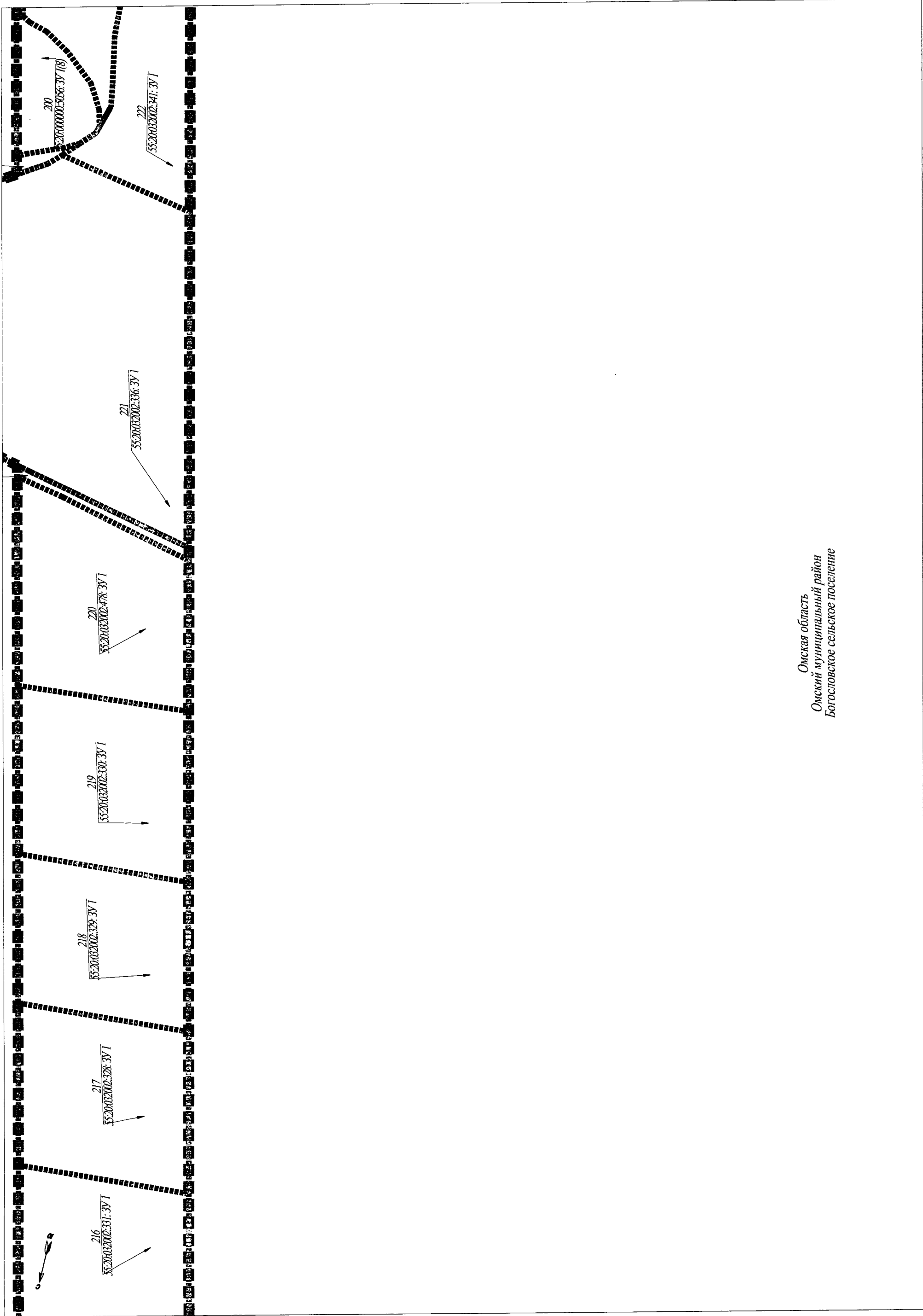


Омская область
Омский муниципальный район
Богословское сельское поселение



Масштаб 1:2000

Лист № 96



Омская область
Омский муниципальный район
Богословское сельское поселение



Омская область
Омский муниципальный район
Богословское сельское поселение

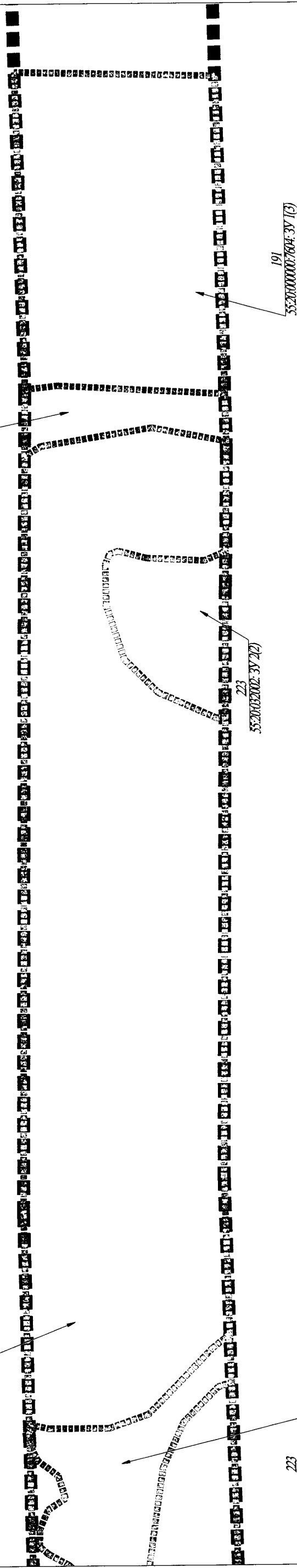
200
55200820023Y1(2)

224
5520082002153Y1

223
55200820023Y2(1)

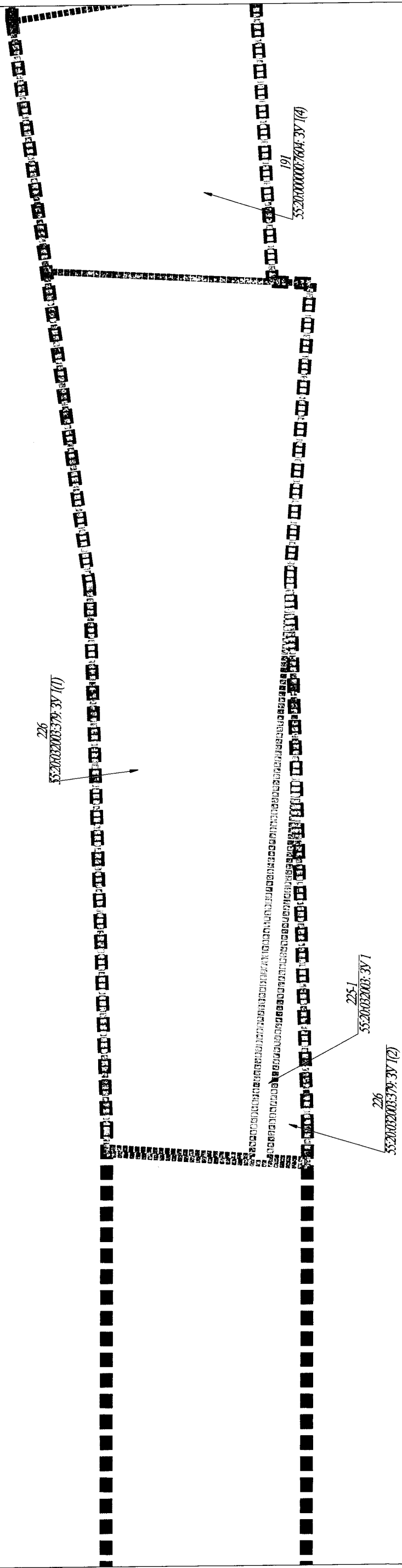
223
55200820023Y2(2)

191
552008000076043Y(3)



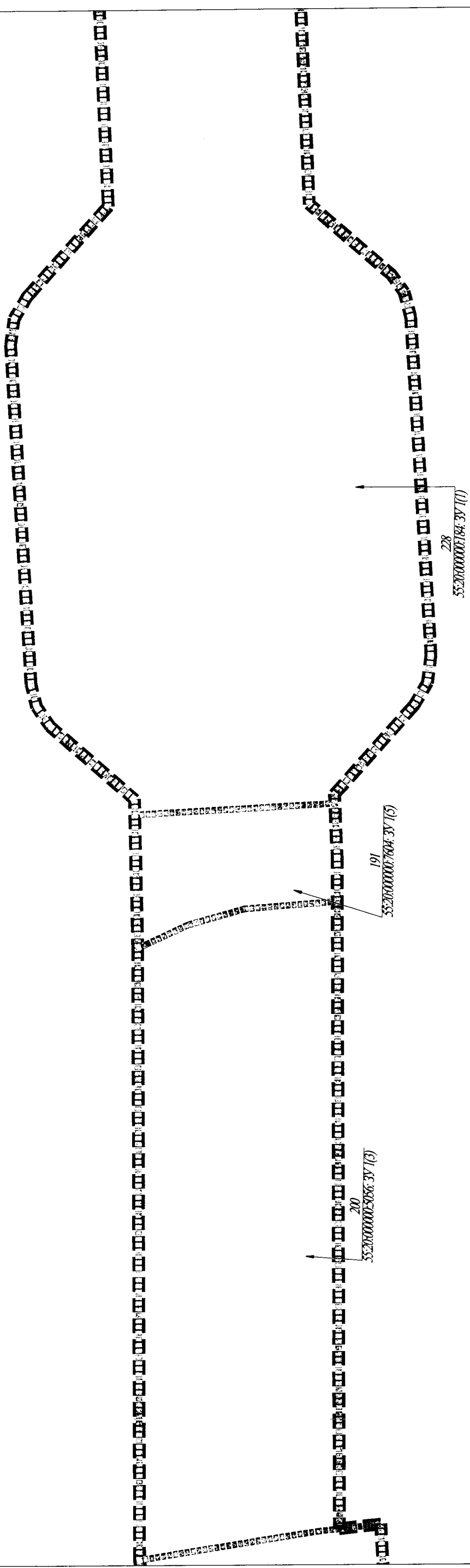


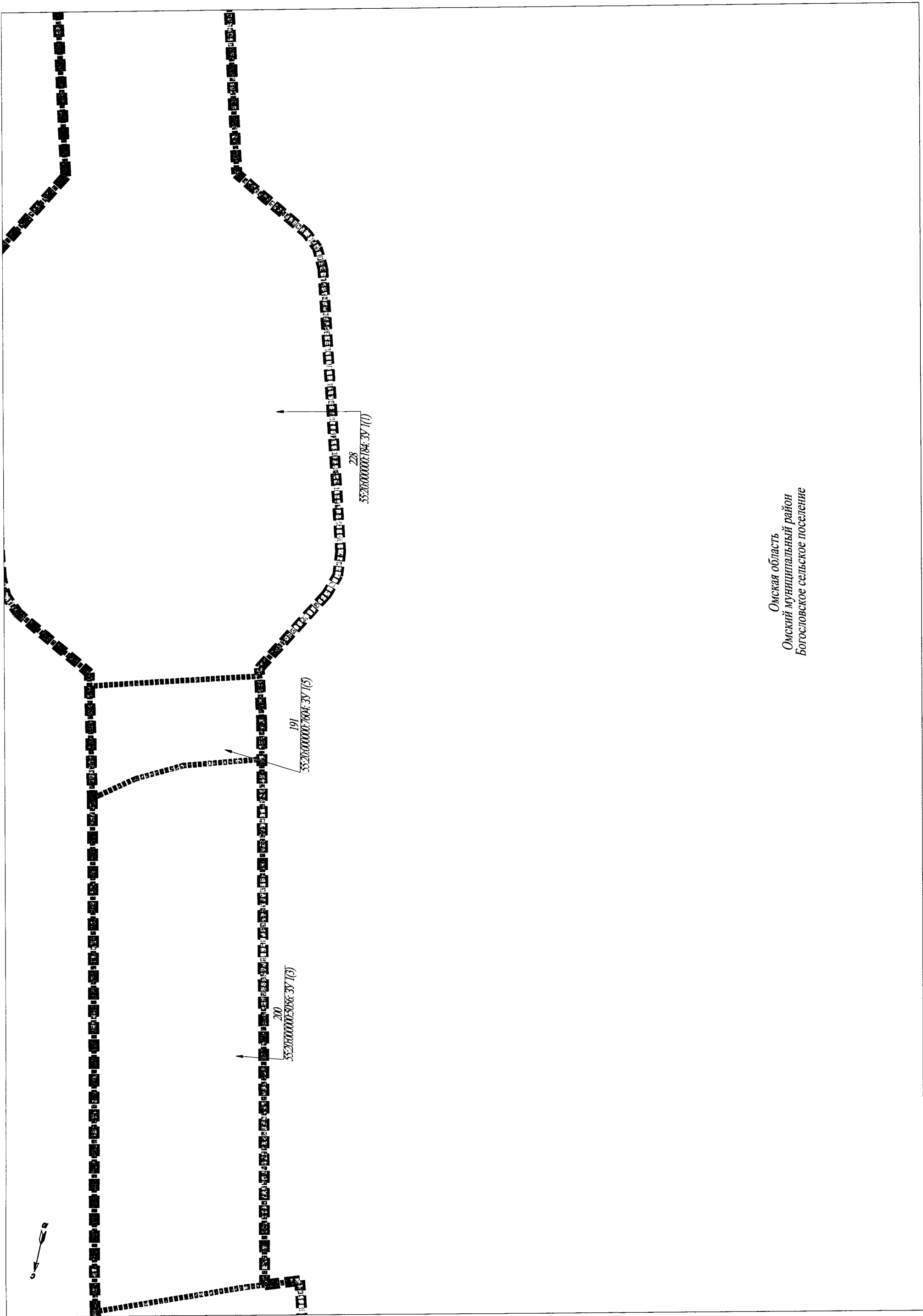
Омская область
Омский муниципальный район
Богословское сельское поселение





Омская область
Омский муниципальный район
Богословское сельское поселение

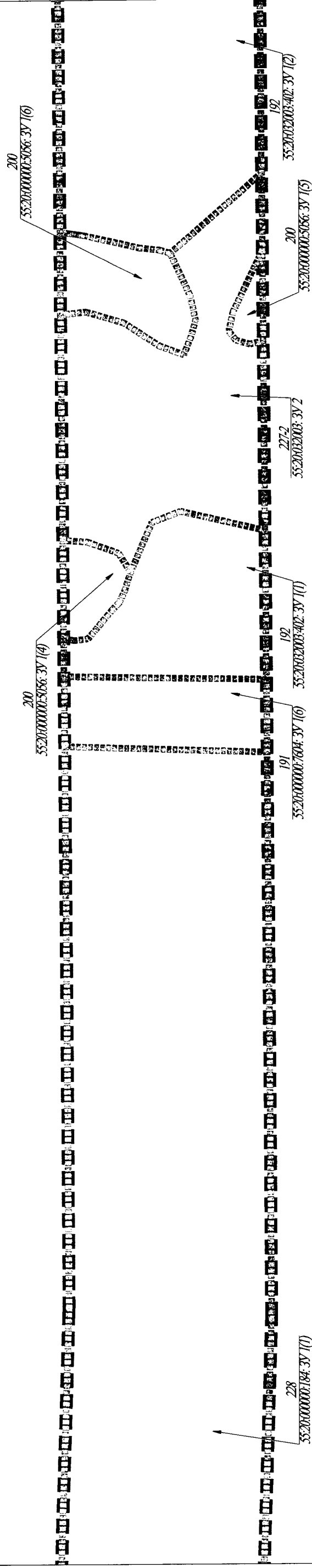




Омская область
Омский муниципальный район
Богословское сельское поселение



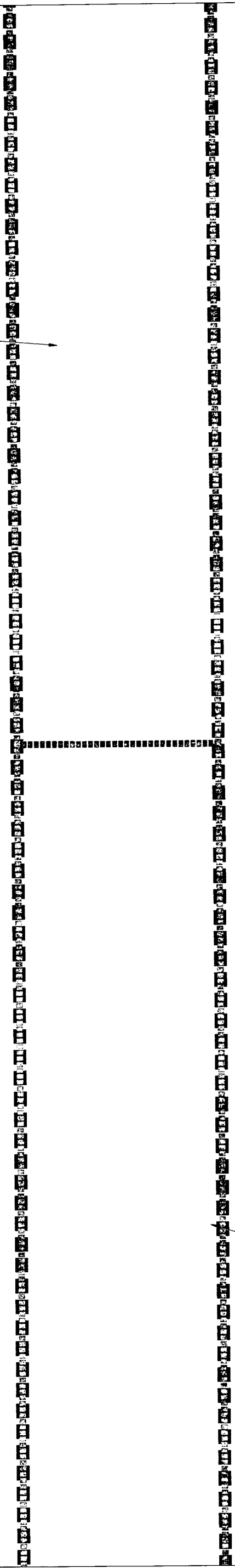
Омская область
Омский муниципальный район
Богословское сельское поселение





Омская область
Омский муниципальный район
Богословское сельское поселение


228
552000000184:3У/1(2)

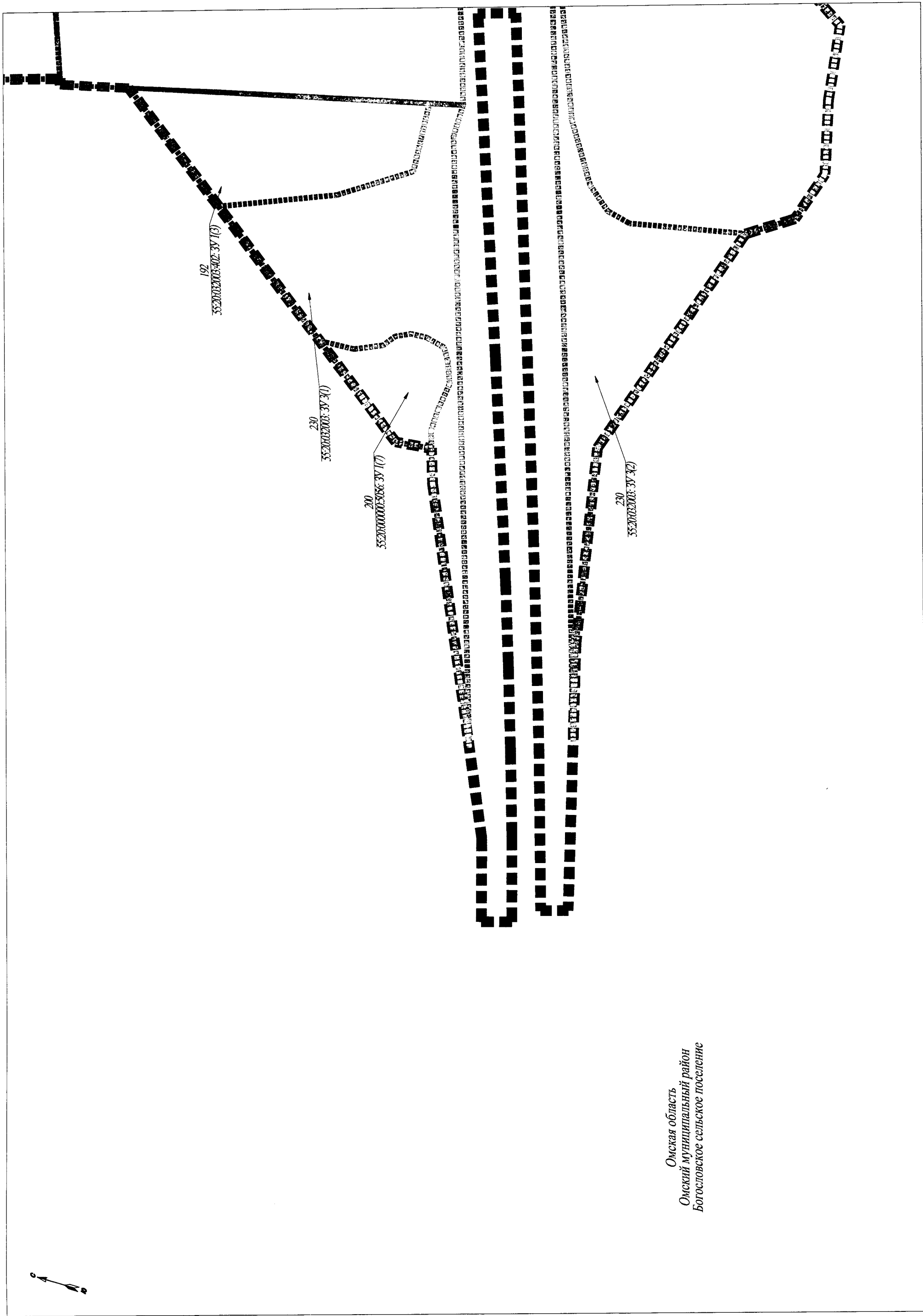


192
5520002003402:3У/1(2)

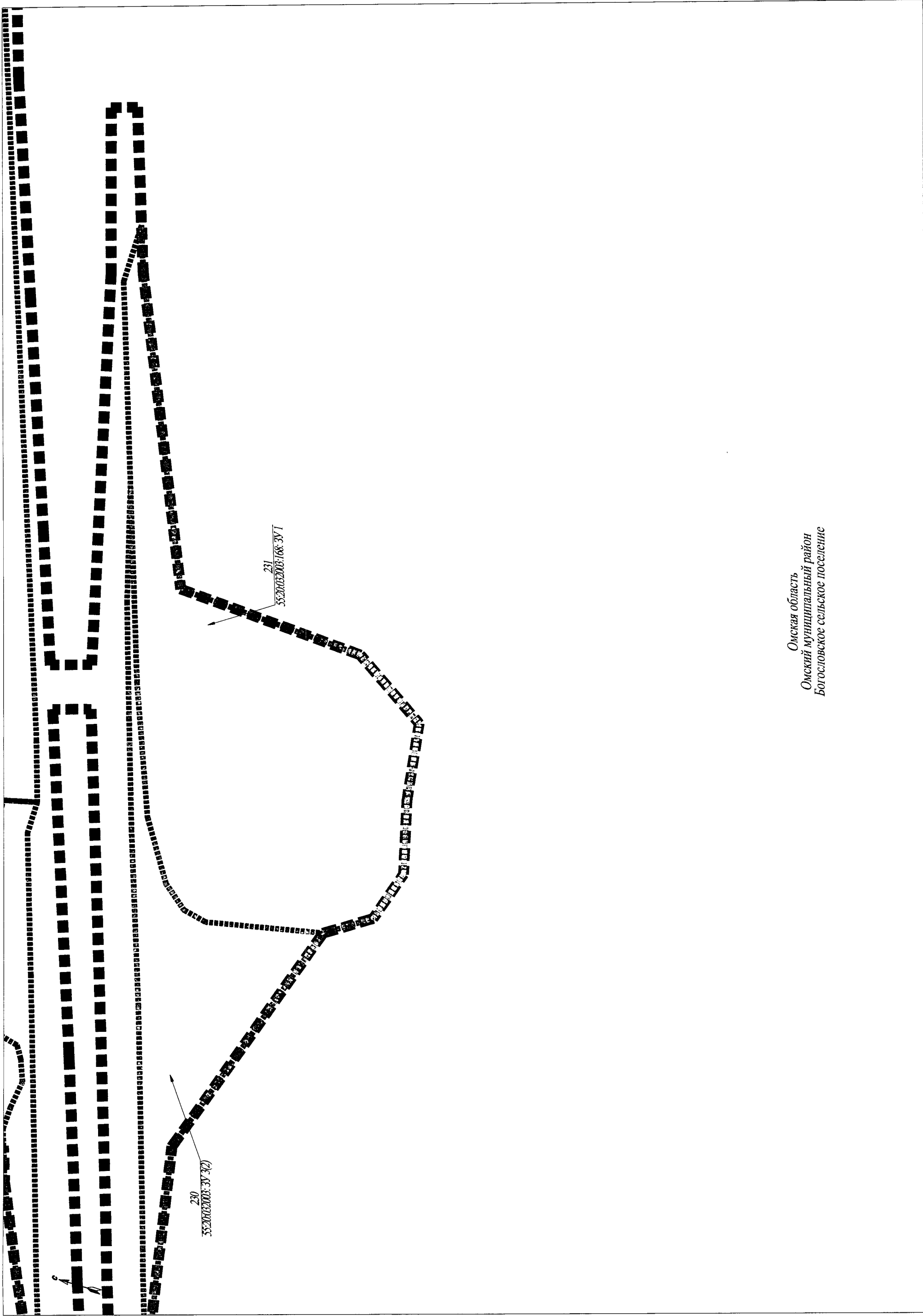


Омская область
Омский муниципальный район
Богословское сельское поселение

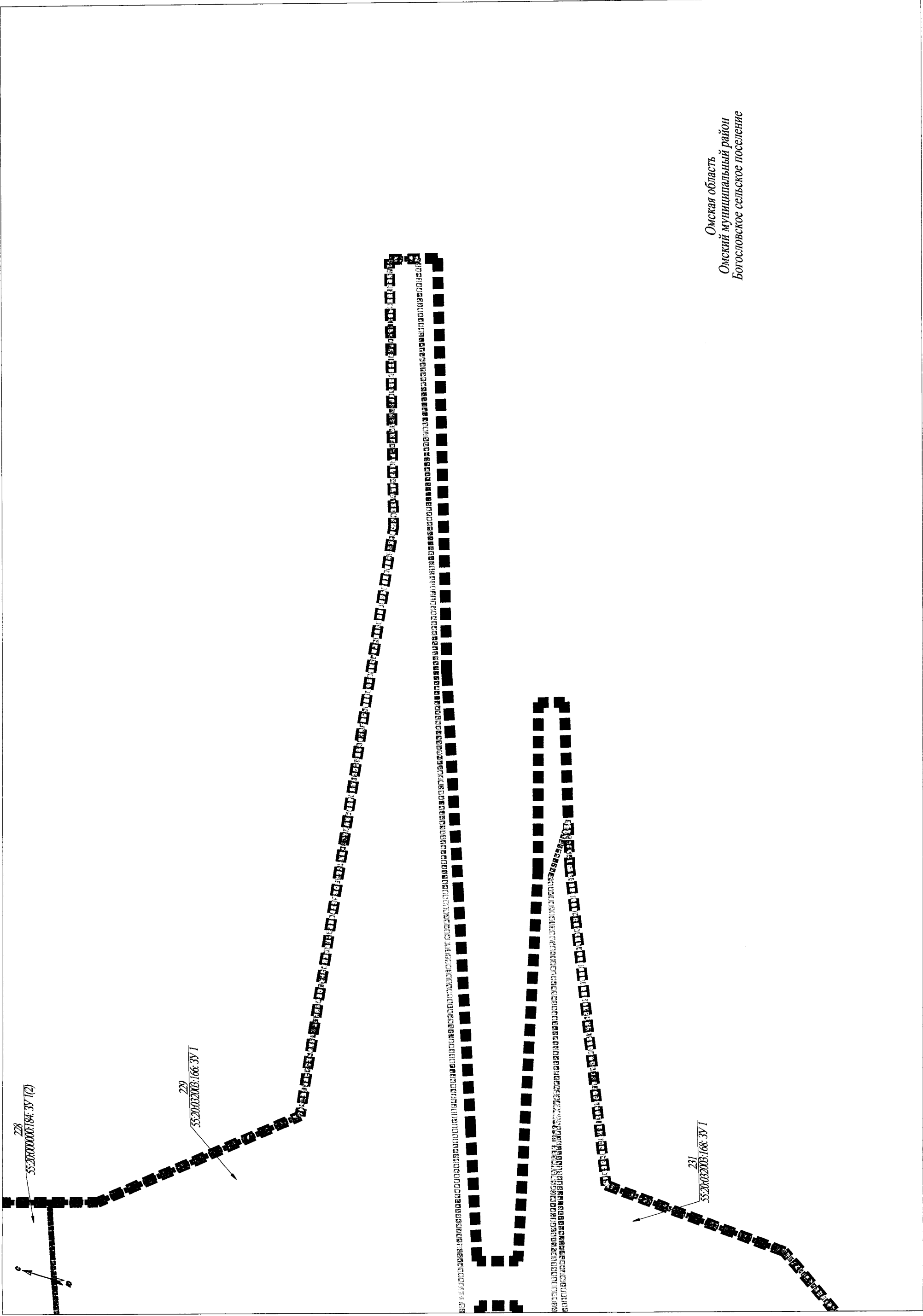




Омская область
Омский муниципальный район
Богословское сельское поселение



Омская область
Омский муниципальный район
Богословское сельское поселение



Омская область
Омский муниципальный район
Богословское сельское поселение

1. Перечень образуемых земельных участков.

Проектом предусмотрено образование земельных участков для размещения линейного объекта регионального значения (объект транспортной инфраструктуры) "Строительство автомобильной дороги "Северный обход г. Омска" в границах зоны планируемого размещения объекта, утвержденных в составе проекта планировки территории.

Образование земельных участков, входящих в полосу отвода линейного объекта регионального значения "Строительство автомобильной дороги "Северный обход г. Омска" (далее – Объект), предусмотрено:

- из земель, государственная собственность на которые не разграничена;
- путем раздела земельных участков с сохранением исходного земельного участка, раздел которого осуществлен, в измененных границах, находящихся в пользовании (собственности, аренде) юридических и физических лиц;
- из земель, земельных участков лесного фонда.

В ходе разработки документации по планировке территории Объекта выявлены реестровые ошибки. Исправление реестровых ошибок, препятствующих реализации Объекта, необходимо осуществлять на этапе проведения кадастровых работ по Объекту до начала работ по образованию земельных участков.

Изменение границ исходных земельных участков при разделе будет осуществлено после регистрации права на образованные земельные участки.

Образуемые земельные участки в целях размещения Объекта будут отнесены к территориям общего пользования.

Перечень образуемых земельных участков представлен в Таблице 1.

Таблица 1. Перечень образуемых земельных участков

Кадастровый номер исходного земельного участка, квартала	Условный номер образуемого земельного участка	Площадь образуемого земельного участка, кв.м	Способ образования земельного участка
Земельные участки, которые будут отнесены к территории общего пользования			
55:11:000000:1408	55:11:000000:1408:ЗУ1	37 592	Образование земельного участка путем раздела с сохранением исходного в измененных границах

Кадастровый номер исходного земельного участка, квартала	Условный номер образуемого земельного участка	Площадь образуемого земельного участка, кв.м	Способ образования земельного участка
	55:11:000000:1408:3У2	13 690	Образование земельного участка путем раздела с сохранением исходного в измененных границах
55:00:000000:141	55:00:000000:141:3У1	601 508	Образование земельного участка путем раздела с сохранением исходного в измененных границах
55:11:000000:151	55:11-ПС1	10 378	Размещение предусмотрено посредством установления публичного сервитута
ЕЗП 55:11:000000:115	55:11:000000:115:3У1	120	Образование земельного участка путем раздела с сохранением исходного в измененных границах
55:00:000000:38901	55:00:000000:38901:3У1	37 085	Образование земельного участка путем раздела с сохранением исходного в измененных границах
55:11:100402	55:11:100402:3У1	1 617	Образование из земель неразграниченной государственной или муниципальной собственности
55:11:100402	55:11:100402:3У2	351	Образование из земель неразграниченной государственной или муниципальной собственности
55:11:092901:151	55:11-ПС2	698	Размещение предусмотрено посредством установления публичного сервитута
55:11:000000:2448		613	Размещение предусмотрено посредством установления публичного сервитута
55:11:000000:1874		1 495	Размещение предусмотрено посредством установления публичного сервитута
55:11:100402:299		1 822	Размещение предусмотрено посредством установления публичного сервитута
55:11:000000:2440		516	Размещение предусмотрено

Кадастровый номер исходного земельного участка, квартала	Условный номер образуемого земельного участка	Площадь образуемого земельного участка, кв.м	Способ образования земельного участка
			посредством установления публичного сервитута
55:11:000000:2447		30 074	Размещение предусмотрено посредством установления публичного сервитута
55:11:000000:1875		16 079	Размещение предусмотрено посредством установления публичного сервитута
55:11:100402:317		24	Размещение предусмотрено посредством установления публичного сервитута
ЕЗП 55:11:000000:36 (ВХ.55:11:092902:19)	55:11:000000:36:3У1	41	Образование земельного участка путем раздела с сохранением исходного в измененных граница
ЕЗП 55:11:000000:36 (ВХ.55:11:092902:20)			
ЕЗП 55:11:000000:36 (ВХ.55:11:092902:28)			
ЕЗП 55:11:000000:36 (ВХ.55:11:092902:29)			
ЕЗП 55:11:000000:36 (ВХ.55:11:092902:30)			
ЕЗП 55:11:000000:36 (ВХ.55:11:092902:31)			
ЕЗП 55:11:000000:36 (ВХ.55:11:092902:32)			
55:11:100402:319	55:11:100402:319	40 512	-
55:20:044102:1404	55:20:044102:1404	95 788	-
55:11:000000:48	55:11:000000:48:3У1	10 062	Образование земельного участка путем раздела с сохранением исходного в измененных границах
55:11:000000:203	55:11:000000:203:3У1	11 048	Образование земельного участка путем раздела с сохранением исходного в измененных границах
	55:11:000000:203:3У2	26 979	
55:20:044102	55:20:044102:3У1	249 823	Образование из земель неразграниченной государственной или муниципальной собственности
55:00:000000:56771	55:00:000000:56771:3У 1	5 929	Образование земельного участка путем раздела с сохранением исходного в измененных границах

Кадастровый номер исходного земельного участка, квартала	Условный номер образуемого земельного участка	Площадь образуемого земельного участка, кв.м	Способ образования земельного участка
55:20:000000:5200	55:20:000000:5200:3У1	4 537	Образование земельного участка путем раздела с сохранением исходного в измененных границах
55:20:072105, 55:20:072001	55:20:000000:3У1	43 903	Образование из земель неразграниченной государственной или муниципальной собственности
55:20:040801, 55:20:044102	55:20:000000:3У2	53 937	Образование из земель неразграниченной государственной или муниципальной собственности
55:20:072104:1	55:20:072104:1:3У1	27 222	Образование земельного участка путем раздела с сохранением исходного в измененных границах
55:20:072104, 55:20:072105, 55:20:072101	55:20:000000:3У8	135 024	Образование из земель неразграниченной государственной или муниципальной собственности
55:20:072101:16	55:20:072101:16:3У1	14 163	Образование земельного участка путем раздела с сохранением исходного в измененных границах
55:20:072101:875	55:20:072101:875:3У1	9 782	Образование земельного участка путем раздела с сохранением исходного в измененных границах
55:20:000000:5547	55:20:000000:5547:3У1	6 425	Образование земельного участка путем раздела с сохранением исходного в измененных границах
55:20:072101:853	55:20:072101:853:3У1	57 613	Образование земельного участка путем раздела с сохранением исходного в измененных границах
55:20:072101:858	55:20:072101:858:3У1	6 844	Образование земельного участка путем раздела с сохранением исходного в измененных границах
	55:20:072101:858:3У2	1 454	
55:20:072101:758	55:20:072101:758	1 000	-
55:20:072101:757	55:20:072101:757	1 000	-
55:20:072101:726	55:20:072101:726	1 000	-
55:20:072101:725	55:20:072101:725	1 000	-

Кадастровый номер исходного земельного участка, квартала	Условный номер образуемого земельного участка	Площадь образуемого земельного участка, кв.м	Способ образования земельного участка
55:20:072101:764	55:20:072101:764	1 000	-
55:20:072101:763	55:20:072101:763	1 000	-
55:20:072101:762	55:20:072101:762	1 000	-
55:20:072101:731	55:20:072101:731	1 000	-
55:20:072101:770	55:20:072101:770	1 000	-
55:20:072101:769	55:20:072101:769	1 000	-
55:20:072101:768	55:20:072101:768	1 000	-
55:20:072101:736	55:20:072101:736	1 000	-
55:20:072101:777	55:20:072101:777	1 000	-
55:20:072101:776	55:20:072101:776	1 000	-
55:20:072101:775	55:20:072101:775	1 000	-
55:20:072101:785	55:20:072101:785	1 000	-
55:20:072101:784	55:20:072101:784	1 000	-
55:20:072101:783	55:20:072101:783	1 000	-
55:20:072101:795	55:20:072101:795	1 000	-
55:20:072101:794	55:20:072101:794	1 000	-
55:20:072101:793	55:20:072101:793	1 000	-
55:20:072101:792	55:20:072101:792	1 000	-
55:20:072101:805	55:20:072101:805	1 009	-
55:20:072101:804	55:20:072101:804	1 010	-
55:20:072101:803	55:20:072101:803	1 012	-
55:20:072101:802	55:20:072101:802	1 014	-
55:20:072102:292	55:20:072102:292:3У1	8 935	Образование земельного участка путем раздела с сохранением исходного в измененных границах
55:20:072102	55:20:072102:3У1	8 637	Образование из земель неразграниченной государственной или муниципальной собственности
55:20:072102, 55:20:131103	55:20-ПС3	4 203	Размещение предусмотрено посредством установления публичного сервитута
55:20:072102:187	55:20:072102:187:3У1	1 363	Образование земельного участка путем раздела с сохранением исходного в измененных границах
55:20:072102:186	55:20:072102:186:3У1	102 992	Образование земельного участка путем раздела с сохранением исходного в измененных границах

Кадастровый номер исходного земельного участка, квартала	Условный номер образуемого земельного участка	Площадь образуемого земельного участка, кв.м	Способ образования земельного участка
55:20:072102:189	55:20:072102:189:3У1	83 758	Образование земельного участка путем раздела с сохранением исходного в измененных границах
55:20:072102:399	55:20:072102:399:3У1	41 986	Образование земельного участка путем раздела с сохранением исходного в измененных границах
55:20:072102:400	55:20:072102:400:3У1	842	Образование земельного участка путем раздела с сохранением исходного в измененных границах
55:20:072102:397	55:20:072102:397:3У1	202 341	Образование земельного участка путем раздела с сохранением исходного в измененных границах
55:20:072102:398	55:20:072102:398:3У1	653	Образование земельного участка путем раздела с сохранением исходного в измененных границах
55:20:072102:394	55:20:072102:394:3У1	43 291	Образование земельного участка путем раздела с сохранением исходного в измененных границах
ЕЗП 55:20:000000:166 (Вх.55:20:072102:74)	55:20:000000:166:3У1	38	Образование земельного участка путем раздела с сохранением исходного в измененных границах
ЕЗП 55:20:000000:166 (Вх.55:20:072102:75)			
ЕЗП 55:20:000000:166 (Вх.55:20:072102:76)			
ЕЗП 55:20:000000:166 (Вх.55:20:072102:77)			
ЕЗП 55:20:000000:166 (Вх.55:20:072102:78)			
ЕЗП 55:20:000000:166 (Вх.55:20:072102:79)			
ЕЗП 55:20:000000:166 (Вх.55:20:072102:80)			
ЕЗП 55:20:000000:166 (Вх.55:20:072102:81)			
ЕЗП 55:20:000000:166 (Вх.55:20:072102:82)			
ЕЗП 55:20:000000:166 (Вх.55:20:072102:68)			
ЕЗП 55:20:000000:166 (Вх.55:20:072102:69)			
ЕЗП 55:20:000000:166 (Вх.55:20:072102:70)			

Кадастровый номер исходного земельного участка, квартала	Условный номер образуемого земельного участка	Площадь образуемого земельного участка, кв.м	Способ образования земельного участка
ЕЗП 55:20:000000:166 (вх.55:20:072102:71)			
ЕЗП 55:20:000000:166 (вх.55:20:072102:72)			
ЕЗП 55:20:000000:166 (вх.55:20:072102:73)			
55:20:072102:295	55:20:072102:295	31 735	-
55:20:072102:8	55:20:072102:8:3У1	132	Образование земельного участка путем раздела с сохранением исходного в измененных границах
55:20:000000:5044	55:20:000000:5044:3У1	25 803	Образование земельного участка путем раздела с сохранением исходного в измененных границах
ЕЗП 55:20:000000:59 (вх. 55:20:131103:70, 55:20:072102:30)	55:20-ПС3	37 829	Размещение предусмотрено посредством установления публичного сервитута
55:20:131103	55:20:131103:3У1	11 998	Образование из земель неразграниченной государственной или муниципальной собственности
55:20:131103:1364	55:20:131103:1364	11 707	-
55:20:000000:5124	55:20:000000:5124:3У1	6 212	Образование земельного участка путем раздела с сохранением исходного в измененных границах
55:20:072102:294	55:20:072102:294:3У1	2 948	Образование земельного участка путем раздела с сохранением исходного в измененных границах
55:20:072102:296	55:20:072102:296:3У1	33 038	Образование земельного участка путем раздела с сохранением исходного в измененных границах
55:20:072102, 50:20:131103	55:20:000000:3У10	685	Образование из земель неразграниченной государственной или муниципальной собственности
55:20:131103:2399	55:20:131103:2399:3У1	591	Образование земельного участка путем раздела с сохранением исходного в измененных границах
55:20:131103, 55:20:072102	55:20:000000:3У3	451	Образование из земель неразграниченной

Кадастровый номер исходного земельного участка, квартала	Условный номер образуемого земельного участка	Площадь образуемого земельного участка, кв.м	Способ образования земельного участка
			государственной или муниципальной собственности
55:20:131103, 55:20:072102	55:20:000000:3У4	1 192	Образование из земель неразграниченной государственной или муниципальной собственности
ЕЗП 55:20:000000:165 (вх.55:20:072102:34)	55:20:000000:165:3У1	1	Образование земельного участка путем раздела с сохранением исходного в измененных границах
55:20:072102:192	55:20:072102:192:3У1	249 628	Образование земельного участка путем раздела с сохранением исходного в измененных границах
55:20:131103:27	55:20:131103:27:3У1	65 278	Образование земельного участка путем раздела с сохранением исходного в измененных границах
55:20:131103, 55:20:160404	55:20:000000:3У5	31 537	Образование из земель неразграниченной государственной или муниципальной собственности
55:20:131103:28	55:20:131103:28:3У1	180 130	Образование земельного участка путем раздела с сохранением исходного в измененных границах
55:20:131103:375	55:20:131103:375:3У1	2 617	Образование земельного участка путем раздела с сохранением исходного в измененных границах
55:20:131103:374	55:20:131103:374:3У1	5 706	Образование земельного участка путем раздела с сохранением исходного в измененных границах
55:20:131103:373	55:20:131103:373:3У1	7 780	Образование земельного участка путем раздела с сохранением исходного в измененных границах
55:20:131103:372	55:20:131103:372:3У1	10 909	Образование земельного участка путем раздела с сохранением исходного в измененных границах
55:20:131103:371	55:20:131103:371:3У1	12 419	Образование земельного участка путем раздела с сохранением исходного в

Кадастровый номер исходного земельного участка, квартала	Условный номер образуемого земельного участка	Площадь образуемого земельного участка, кв.м	Способ образования земельного участка
			измененных границах
55:20:131103:370	55:20:131103:370:3У1	15 574	Образование земельного участка путем раздела с сохранением исходного в измененных границах
55:20:131103:369	55:20:131103:369:3У1	17 774	Образование земельного участка путем раздела с сохранением исходного в измененных границах
55:20:131103:368	55:20:131103:368:3У1	24 223	Образование земельного участка путем раздела с сохранением исходного в измененных границах
55:20:000000:7009	55:20:000000:7009:3У1	8 282	Образование земельного участка путем раздела с сохранением исходного в измененных границах
55:20:000000:7010	55:20:000000:7010:3У1	8 364	Образование земельного участка путем раздела с сохранением исходного в измененных границах
55:20:000000:7011	55:20:000000:7011:3У1	21 030	Образование земельного участка путем раздела с сохранением исходного в измененных границах
55:20:000000:7012	55:20:000000:7012:3У1	20 684	Образование земельного участка путем раздела с сохранением исходного в измененных границах
55:20:000000:7013	55:20:000000:7013:3У1	8 342	Образование земельного участка путем раздела с сохранением исходного в измененных границах
55:20:000000:7014	55:20:000000:7014:3У1	31 906	Образование земельного участка путем раздела с сохранением исходного в измененных границах
55:20:160404:606	55:20:160404:606:3У1	20 896	Образование земельного участка путем раздела с сохранением исходного в измененных границах
55:20:160404:539	55:20:160404:539:3У1	30 466	Образование земельного участка путем раздела с сохранением исходного в измененных границах
55:20:160404:537	55:20:160404:537:3У1	9 538	Образование земельного участка путем раздела с

Кадастровый номер исходного земельного участка, квартала	Условный номер образуемого земельного участка	Площадь образуемого земельного участка, кв.м	Способ образования земельного участка
			сохранением исходного в измененных границах
55:20:160404:535	55:20:160404:535:3У1	20 369	Образование земельного участка путем раздела с сохранением исходного в измененных границах
55:20:160404:500	55:20:160404:500:3У1	49 987	Образование земельного участка путем раздела с сохранением исходного в измененных границах
55:20:160403, 55:20:160404	55:20:000000:3У6	7 087	Образование из земель неразграниченной государственной или муниципальной собственности
55:20:000000:5500	55:20:000000:5500:3У1	431	Образование земельного участка путем раздела с сохранением исходного в измененных границах
55:20:160403:806	55:20:160403:806:3У1	9 559	Образование земельного участка путем раздела с сохранением исходного в измененных границах
55:20:160403:1290	55:20:160403:1290:3У1	31 249	Образование земельного участка путем раздела с сохранением исходного в измененных границах
55:20:160403:1300	55:20:160403:1300:3У1	32 374	Образование земельного участка путем раздела с сохранением исходного в измененных границах
55:20:160403:1642	55:20:160403:1642:3У1	11 469	Образование земельного участка путем раздела с сохранением исходного в измененных границах
55:20:160403:1684	55:20:160403:1684:3У1	21 823	Образование земельного участка путем раздела с сохранением исходного в измененных границах
55:20:160403:1716	55:20:160403:1716:3У1	19 148	Образование земельного участка путем раздела с сохранением исходного в измененных границах
55:20:160403:2358	55:20:160403:2358:3У1	9 569	Образование земельного участка путем раздела с сохранением исходного в измененных границах

Кадастровый номер исходного земельного участка, квартала	Условный номер образуемого земельного участка	Площадь образуемого земельного участка, кв.м	Способ образования земельного участка
55:20:000000:7595	55:20:000000:7595:3У1	58 048	Образование земельного участка путем раздела с сохранением исходного в измененных границах
55:20:160403:1780	55:20:160403:1780:3У1	31 461	Образование земельного участка путем раздела с сохранением исходного в измененных границах
55:20:160403:2273	55:20:160403:2273:3У1	16 409	Образование земельного участка путем раздела с сохранением исходного в измененных границах
55:20:160403:2279	55:20:160403:2279:3У1	59 504	Образование земельного участка путем раздела с сохранением исходного в измененных границах
55:20:160403:2743	55:20:160403:2743:3У1	17 896	Образование земельного участка путем раздела с сохранением исходного в измененных границах
ЕЗП 55:20:000000:307 (вх. 55:20:160403:290)	55:20:000000:307:3У1	27 710	Образование земельного участка путем раздела с сохранением исходного в измененных границах
55:20:160403:1672	55:20:160403:1672:3У1	38 646	Образование земельного участка путем раздела с сохранением исходного в измененных границах
55:20:160403:337	55:20:160403:337:3У1	22 182	Образование земельного участка путем раздела с сохранением исходного в измененных границах
55:20:160403	55:20:160403:3У1	10 422	Образование из земель неразграниченной государственной или муниципальной собственности
55:20:160403:809	55:20:160403:809:3У1	38 016	Образование земельного участка путем раздела с сохранением исходного в измененных границах
55:20:000000:5204	55:20:000000:5204:3У1	237	Образование земельного участка путем раздела с сохранением исходного в измененных границах
55:20:000000:2334	55:20:000000:2334:3У1	52	Образование земельного участка путем раздела с сохранением исходного в

Кадастровый номер исходного земельного участка, квартала	Условный номер образуемого земельного участка	Площадь образуемого земельного участка, кв.м	Способ образования земельного участка
			измененных границах
55:20:000000:2331	55:20:000000:2331:3У1	52	Образование земельного участка путем раздела с сохранением исходного в измененных границах
55:20:160403:810	55:20:160403:810:3У1	3 214	Образование земельного участка путем раздела с сохранением исходного в измененных границах
55:20:191201	55:20:191201:3У1	1 920	Образование из земель неразграниченной государственной или муниципальной собственности
55:20:191201:1711	55:20:191201:1711:3У1	34 649	Образование земельного участка путем раздела с сохранением исходного в измененных границах
55:20:191201:3766	55:20:191201:3766:3У1	46 952	Образование земельного участка путем раздела с сохранением исходного в измененных границах
55:20:191201	55:20:191201:3У2	92 164	Образование из земель неразграниченной государственной или муниципальной собственности
ЕЗП 55:20:000000:61 (вх.55:20:191201:99)	55:20-ПС4	34 597	Размещение предусмотрено посредством установления публичного сервитута
55:20:000000:5244	55:20:000000:5244:3У1	812 157	Образование земельного участка путем раздела с сохранением исходного в измененных границах
55:20:191201:274	55:20:191201:274:3У1	185 269	Образование земельного участка путем раздела с сохранением исходного в измененных границах
55:20:191201:3722	55:20:191201:3722:3У1	48 608	Образование земельного участка путем раздела с сохранением исходного в измененных границах
55:20:191201:2878	55:20:191201:2878:3У1	26 141	Образование земельного участка путем раздела с сохранением исходного в измененных границах

Кадастровый номер исходного земельного участка, квартала	Условный номер образуемого земельного участка	Площадь образуемого земельного участка, кв.м	Способ образования земельного участка
55:20:191201	55:20:191201:3У3	1 973	Образование из земель неразграниченной государственной или муниципальной собственности
55:20:191201:2925	55:20:191201:2925:3У1	36 903	Образование земельного участка путем раздела с сохранением исходного в измененных границах
55:20:191201:2512	55:20:191201:2512:3У1	5 231	Образование земельного участка путем раздела с сохранением исходного в измененных границах
55:20:191201:2511	55:20:191201:2511	20 300	Образование земельного участка путем раздела с сохранением исходного в измененных границах
55:20:191201:3780	55:20:191201:3780:3У1	14 024	Образование земельного участка путем раздела с сохранением исходного в измененных границах
55:20:191201:3662	55:20:191201:3662	26 000	-
55:20:191201:3667	55:20:191201:3667	17 333	-
55:20:191201:3665	55:20:191201:3665	52 000	-
55:20:191201:3717	55:20:191201:3717	52 000	-
55:20:191201:3716	55:20:191201:3716	104 000	-
ЕЗП 55:20:000000:25 (вх.55:20:191201:59)	55:20:000000:25:3У1	4	Образование земельного участка путем раздела с сохранением исходного в измененных границах
55:20:191201:733	55:20:191201:733:3У1	2 275	Образование земельного участка путем раздела с сохранением исходного в измененных границах
55:20:191201:233	55:20:191201:233:3У1	2 186	Образование земельного участка путем раздела с сохранением исходного в измененных границах
55:20:191201:234	55:20:191201:234:3У1	3 834	Образование земельного участка путем раздела с сохранением исходного в измененных границах
55:20:191201	55:20:191201:3У4	20 832	Образование из земель неразграниченной государственной или муниципальной собственности

Кадастровый номер исходного земельного участка, квартала	Условный номер образуемого земельного участка	Площадь образуемого земельного участка, кв.м	Способ образования земельного участка
55:20:191201:235	55:20:191201:235:3У1	1 311	Образование земельного участка путем раздела с сохранением исходного в измененных границах
55:20:191201:3727	55:20:191201:3727	1 848	-
55:20:191201:3758	55:20:191201:3758	1 498	-
55:20:191201:1814	55:20:191201:1814	1 018	-
55:20:191201:260	55:20:191201:260	10 601	-
55:20:191201:277	55:20:191201:277:3У1	132 400	Образование земельного участка путем раздела с сохранением исходного в измененных границах
55:20:191201:1023	55:20:191201:1023:3У1	431	Образование земельного участка путем раздела с сохранением исходного в измененных границах
55:20:191201:1553	55:20:191201:1553:3У1	1 583	Образование земельного участка путем раздела с сохранением исходного в измененных границах
55:20:000000:6363	55:20:000000:6363:3У1	41 362	Образование земельного участка путем раздела с сохранением исходного в измененных границах
55:20:000000:4992	55:20:000000:4992:3У1	235 691	Образование земельного участка путем раздела с сохранением исходного в измененных границах
55:20:012301	55:20:012301:3У1	1 666	Образование из земель неразграниченной государственной или муниципальной собственности
55:20:012301	55:20:012301:3У2	105	Образование из земель неразграниченной государственной или муниципальной собственности
55:20:012301:624	55:20:012301:624	66 000	-
55:20:012301:625	55:20:012301:625	66 000	Образование земельного участка путем раздела с сохранением исходного в измененных границах
55:20:000000:7607	55:20:000000:7607	66 000	-
55:20:000000:98	55:20:000000:98:3У2	38 047	Образование земельного участка путем раздела с сохранением исходного в

Кадастровый номер исходного земельного участка, квартала	Условный номер образуемого земельного участка	Площадь образуемого земельного участка, кв.м	Способ образования земельного участка
			измененных границах
55:20:012301:490	55:20:012301:490:3У1	33 400	Образование земельного участка путем раздела с сохранением исходного в измененных границах
55:20:012301:468	55:20:012301:468:3У1	35 555	Образование земельного участка путем раздела с сохранением исходного в измененных границах
55:20:012301:501	55:20:012301:501:3У1	12 693	Образование земельного участка путем раздела с сохранением исходного в измененных границах
55:20:012301:469	55:20:012301:469:3У1	6 798	Образование земельного участка путем раздела с сохранением исходного в измененных границах
55:20:012301:472	55:20:012301:472:3У1	1 528	Образование земельного участка путем раздела с сохранением исходного в измененных границах
55:20:012301:486	55:20:012301:486:3У1	1 605	Образование земельного участка путем раздела с сохранением исходного в измененных границах
55:20:000000:7409	55:20:000000:7409:3У1	16 654	Образование земельного участка путем раздела с сохранением исходного в измененных границах
55:20:012301:498	55:20:012301:498:3У1	81 214	Образование земельного участка путем раздела с сохранением исходного в измененных границах
55:20:012301:479	55:20:012301:479:3У1	14 972	Образование земельного участка путем раздела с сохранением исходного в измененных границах
55:20:012301:478	55:20:012301:478:3У1	28 732	Образование земельного участка путем раздела с сохранением исходного в измененных границах
55:20:012301:394	55:20:012301:394:3У1	16 807	Образование земельного участка путем раздела с сохранением исходного в измененных границах
55:20:000000:5553	55:20:000000:5553:3У1	49 178	Образование земельного участка путем раздела с

Кадастровый номер исходного земельного участка, квартала	Условный номер образуемого земельного участка	Площадь образуемого земельного участка, кв.м	Способ образования земельного участка
			сохранением исходного в измененных границах
55:20:000000:6965	55:20:000000:6965:3У1	8 389	Образование земельного участка путем раздела с сохранением исходного в измененных границах
55:20:000000:5545	55:20:000000:5545:3У1	11 942	Образование земельного участка путем раздела с сохранением исходного в измененных границах
55:20:012301:451	55:20:012301:451:3У1	8 601	Образование земельного участка путем раздела с сохранением исходного в измененных границах
55:20:012301:455	55:20:012301:455:3У1	7 360	Образование земельного участка путем раздела с сохранением исходного в измененных границах
55:20:012301:461	55:20:012301:461:3У1	51 805	Образование земельного участка путем раздела с сохранением исходного в измененных границах
55:20:012301:453	55:20:012301:453:3У1	23 725	Образование земельного участка путем раздела с сохранением исходного в измененных границах
55:20:012301:454	55:20:012301:454:3У1	13 968	Образование земельного участка путем раздела с сохранением исходного в измененных границах
ЕЗП 55:20:000000:192 (вх.55:20:012301:213)	55:20:000000:192:3У1	0,06	Образование земельного участка путем раздела с сохранением исходного в измененных границах
55:20:012301	55:20:012301:3У3	2503,00	Образование из земель неразграниченной государственной или муниципальной собственности
55:20:012301:423	55:20:012301:423:3У1	24 714	Образование земельного участка путем раздела с сохранением исходного в измененных границах
55:20:012303, 55:20:012301	55:20:000000:3У7	5 586	Образование из земель неразграниченной государственной или муниципальной собственности

Кадастровый номер исходного земельного участка, квартала	Условный номер образуемого земельного участка	Площадь образуемого земельного участка, кв.м	Способ образования земельного участка
ЕЗП 55:20:000000:42 (вх. 55:20:012501:2, 55:20:012302:5)	55:20-ПС5	1 501	Размещение предусмотрено посредством установления публичного сервитута
55:20:012303:153	55:20:012303:153:3У1	251 497	Образование земельного участка путем раздела с сохранением исходного в измененных границах
55:20:012303:444	55:20:012303:444:3У1	30 397	Образование земельного участка путем раздела с сохранением исходного в измененных границах
55:20:012303:529	55:20:012303:529:3У1	16 326	Образование земельного участка путем раздела с сохранением исходного в измененных границах
55:20:012303:531	55:20:012303:531:3У1	21 582	Образование земельного участка путем раздела с сохранением исходного в измененных границах
55:20:012303:261	55:20:012303:261:3У1	14 096	Образование земельного участка путем раздела с сохранением исходного в измененных границах
55:20:012303:373	55:20:012303:373:3У1	8 778	Образование земельного участка путем раздела с сохранением исходного в измененных границах
55:20:012303, 55:20:030101	55:20:000000:3У11	2 840	Образование из земель неразграниченной государственной или муниципальной собственности
55:20:030101	55:20:030101:3У1	15 057	Образование из земель неразграниченной государственной или муниципальной собственности
55:20:030101	55:20:030101:3У2	25 312	Образование из земель неразграниченной государственной или муниципальной собственности
55:20:032001:420	55:20:032001:420:3У1	57 751	Образование земельного участка путем раздела с сохранением исходного в измененных границах

Кадастровый номер исходного земельного участка, квартала	Условный номер образуемого земельного участка	Площадь образуемого земельного участка, кв.м	Способ образования земельного участка
55:20:032001:3168	55:20:032001:3168:3У1	3 063	Образование земельного участка путем раздела с сохранением исходного в измененных границах
55:20:032001:3202	55:20:032001:3202	1 500	-
55:20:032001:3213	55:20:032001:3213	1 500	-
55:20:032001:3224	55:20:032001:3224	1 500	-
55:20:032001:3235	55:20:032001:3235	1 500	-
55:20:032001:3246	55:20:032001:3246	1 500	-
55:20:032001:3257	55:20:032001:3257	1 500	-
55:20:032001:3268	55:20:032001:3268	1 500	-
55:20:032001:3280	55:20:032001:3280	1 500	-
55:20:032001:3389	55:20:032001:3389	1 500	-
55:20:032001:3390	55:20:032001:3390	1 500	-
55:20:032001:3391	55:20:032001:3391	1 500	-
55:20:032001:3392	55:20:032001:3392	1 500	-
55:20:032001:3393	55:20:032001:3393	1 500	-
55:20:032001:3291	55:20:032001:3291:3У1	983	Образование земельного участка путем раздела с сохранением исходного в измененных границах
55:20:032001:3413	55:20:032001:3413	1 500	-
55:20:032001:345	55:20:032001:345:3У1	83 049	Образование земельного участка путем раздела с сохранением исходного в измененных границах
55:20:032001:380	55:20:032001:380:3У1	26 183	Образование земельного участка путем раздела с сохранением исходного в измененных границах
55:20:032001:2465	55:20:032001:2465:3У1	13 112	Образование земельного участка путем раздела с сохранением исходного в измененных границах
55:20:032001:2464	55:20:032001:2464:3У1	16 212	Образование земельного участка путем раздела с сохранением исходного в измененных границах
55:20:032001:376	55:20:032001:376:3У1	33 774	Образование земельного участка путем раздела с сохранением исходного в измененных границах
55:20:032001, 55:20:032002	55:20:000000:3У9	5 313	Образование из земель неразграниченной государственной или муниципальной

Кадастровый номер исходного земельного участка, квартала	Условный номер образуемого земельного участка	Площадь образуемого земельного участка, кв.м	Способ образования земельного участка
			собственности
55:20:000000:7604	55:20:000000:7604	122 335	-
55:20:032003:402	55:20:032003:402:3У1	68 171	Образование земельного участка путем раздела с сохранением исходного в измененных границах
55:20:032001:310	55:20:032001:310:3У1	3 379	Образование земельного участка путем раздела с сохранением исходного в измененных границах
	55:20:032001:310:3У2	1 554	
55:20:000000:1	55:20:000000:1:3У1	43 366	Образование земельного участка путем раздела с сохранением исходного в измененных границах
	55:20-ПС7	22 481	Размещение предусмотрено посредством установления публичного сервитута
55:20:032002:1371	55:20:032002:1371:3У1	9 612	Образование земельного участка путем раздела с сохранением исходного в измененных границах
55:20:032002:1370	55:20-ПС6	3 319	Размещение предусмотрено посредством установления публичного сервитута
ЕЗП 55:20:000000:7 (вх.55:20:032001:25, 55:20:032002:28)		36 027	Размещение предусмотрено посредством установления публичного сервитута
55:20:000000:7144		7 161	Размещение предусмотрено посредством установления публичного сервитута
55:20:032002:1423		1 035	Размещение предусмотрено посредством установления публичного сервитута
55:20:032002:135		8 768	Размещение предусмотрено посредством установления публичного сервитута
55:20:000000:7440		9 013	Размещение предусмотрено посредством установления публичного сервитута

Кадастровый номер исходного земельного участка, квартала	Условный номер образуемого земельного участка	Площадь образуемого земельного участка, кв.м	Способ образования земельного участка
55:20:032001:2879		4 635	Размещение предусмотрено посредством установления публичного сервитута
55:20:032002:136	55:20-ПС6	8 000	Размещение предусмотрено посредством установления публичного сервитута
55:20:032002:1372		19 304	Размещение предусмотрено посредством установления публичного сервитута
55:20:032001:316		1 941	Размещение предусмотрено посредством установления публичного сервитута
55:20:032002:1373	55:20:032002:1373:3У1	22 328	Образование земельного участка путем раздела с сохранением исходного в измененных границах
55:20:000000:6882	55:20:000000:6882:3У1	337 172	Образование земельного участка путем раздела с сохранением исходного в измененных границах
55:20:032002:1420	55:20:032002:1420:3У1	22 913	Образование земельного участка путем раздела с сохранением исходного в измененных границах
55:20:000000:5056	55:20:000000:5056:3У1	94 553	Образование земельного участка путем раздела с сохранением исходного в измененных границах
55:20:032002:239	55:20:032002:239:3У1	1 568	Образование земельного участка путем раздела с сохранением исходного в измененных границах
55:20:032002	55:20:032002:3У1	1 307	Образование из земель неразграниченной государственной или муниципальной собственности
55:20:032002:219	55:20:032002:219:3У1	9 181	Образование земельного участка путем раздела с сохранением исходного в измененных границах
55:20:032002:195	55:20:032002:195:3У1	32 595	Образование земельного участка путем раздела с сохранением исходного в

Кадастровый номер исходного земельного участка, квартала	Условный номер образуемого земельного участка	Площадь образуемого земельного участка, кв.м	Способ образования земельного участка
			измененных границах
55:20:032002:1418	55:20:032002:1418:3У1	3 072	Образование земельного участка путем раздела с сохранением исходного в измененных границах
55:20:032002:1414	55:20:032002:1414:3У1	12 106	Образование земельного участка путем раздела с сохранением исходного в измененных границах
55:20:032002:1208	55:20:032002:1208:3У1	10 256	Образование земельного участка путем раздела с сохранением исходного в измененных границах
55:20:032002:273	55:20:032002:273:3У1	12 023	Образование земельного участка путем раздела с сохранением исходного в измененных границах
55:20:032002:267	55:20:032002:267:3У1	11 882	Образование земельного участка путем раздела с сохранением исходного в измененных границах
55:20:032002:225	55:20:032002:225:3У1	12 176	Образование земельного участка путем раздела с сохранением исходного в измененных границах
55:20:032002:274	55:20:032002:274:3У1	6 163	Образование земельного участка путем раздела с сохранением исходного в измененных границах
55:20:032002:241	55:20:032002:241:3У1	6 419	Образование земельного участка путем раздела с сохранением исходного в измененных границах
55:20:032002:243	55:20:032002:243:3У1	6 349	Образование земельного участка путем раздела с сохранением исходного в измененных границах
55:20:032002:224	55:20:032002:224:3У1	12 800	Образование земельного участка путем раздела с сохранением исходного в измененных границах
55:20:032002:1351	55:20:032002:1351:3У1	14 313	Образование земельного участка путем раздела с сохранением исходного в измененных границах
55:20:032002:331	55:20:032002:331:3У1	10 732	Образование земельного участка путем раздела с

Кадастровый номер исходного земельного участка, квартала	Условный номер образуемого земельного участка	Площадь образуемого земельного участка, кв.м	Способ образования земельного участка
			сохранением исходного в измененных границах
55:20:032002:328	55:20:032002:328:3У1	9 766	Образование земельного участка путем раздела с сохранением исходного в измененных границах
55:20:032002:329	55:20:032002:329:3У1	9 003	Образование земельного участка путем раздела с сохранением исходного в измененных границах
55:20:032002:330	55:20:032002:330:3У1	10 260	Образование земельного участка путем раздела с сохранением исходного в измененных границах
55:20:032002:478	55:20:032002:478:3У1	10 964	Образование земельного участка путем раздела с сохранением исходного в измененных границах
55:20:032002:336	55:20:032002:336:3У1	33 895	Образование земельного участка путем раздела с сохранением исходного в измененных границах
55:20:032002:341	55:20:032002:341:3У1	7 881	Образование земельного участка путем раздела с сохранением исходного в измененных границах
55:20:032002	55:20:032002:3У2	9 649	Образование из земель неразграниченной государственной или муниципальной собственности
55:20:032002:215	55:20:032002:215:3У1	2 413	Образование земельного участка путем раздела с сохранением исходного в измененных границах
55:20:032003	55:20:032003:3У1	2 575	Образование из земель неразграниченной государственной или муниципальной собственности
55:20:032003:379	55:20:032003:379:3У1	44 439	Образование земельного участка путем раздела с сохранением исходного в измененных границах
55:20:032003	55:20:032003:3У2	12 211	Образование из земель неразграниченной государственной или муниципальной

Кадастровый номер исходного земельного участка, квартала	Условный номер образуемого земельного участка	Площадь образуемого земельного участка, кв.м	Способ образования земельного участка
			собственности
55:20:000000:184	55:20:000000:184:3У1	206 252	Образование земельного участка путем раздела с сохранением исходного в измененных границах
55:20:032003:166	55:20:032003:166:3У1	57 477	Образование земельного участка путем раздела с сохранением исходного в измененных границах
55:20:032003	55:20:032003:3У3	26 117	Образование из земель неразграниченной государственной или муниципальной собственности
55:20:032003:168	55:20:032003:168:3У1	30 942	Образование земельного участка путем раздела с сохранением исходного в измененных границах
ЕЗП 55:20:000000:6 (вх.55:20:032003:5)	55:20-ПС8	3 644	Размещение предусмотрено посредством установления публичного сервитута
55:20:000000:7588		30 740	Размещение предусмотрено посредством установления публичного сервитута

Номера характерных точек образуемых земельных участков указаны в Таблицах 13, 14.

2. Целевое назначение лесов, вид (виды) разрешенного использования лесного участка, количественные и качественные характеристики лесного участка, сведения о нахождении лесного участка в границах особо защитных участков лесов (в случае, если подготовка проекта межевания территории осуществляется в целях определения местоположения границ образуемых и (или) изменяемых лесных участков).

В соответствии с приказом Федерального агентства лесного хозяйства от 3 декабря 2008 года № 367 "Об определении количества лесничеств на территории Омской области и установлении их границ" на территории Омской области образованы Омское и Любинское лесничества. Харинское участковое лесничество, Подгородное участковое лесничество и Городокское участковое лесничество входят в состав Омского лесничества. Любинское сельское участковое лесничество входит в состав Любинского лесничества.

На проектируемый лесной участок, расположенный в границах Омского и Любинского лесничеств Омской области, распространяется действие лесохозяйственных регламентов, утвержденных приказом Главного управления лесного хозяйства Омской области от 13 августа 2018 года № 15-п.

Леса, расположенные на землях лесного фонда Омского и Любинского лесничеств Омской области, относятся к защитным лесам. Категории защитных лесов определены в соответствии со статьями 10 и 111 Лесного кодекса Российской Федерации (далее – ЛК РФ), приказами Россельхоза от 20 декабря 2021 года № 946 "Об отнесении лесов на территории Омского лесничества Омской области к защитным лесам и установлении их границ", от 26 февраля 2019 года № 386 "Об отнесении лесов на территории Лузинского участкового лесничества Омского лесничества и Любинского сельского участкового лесничества Любинского лесничества Омской области к защитным лесам и установлении их границ", от 24 марта 2023 года № 548 "Об установлении границ Любинского лесничества Омской области".

Согласно указанным документам кварталы, в которых расположены проектируемые лесные участки, относятся к защитным лесам с категориями защитности: леса, выполняющие функции защиты природных и иных объектов – леса, расположенные в защитных полосах лесов (леса, расположенные в границах полос отвода железных дорог и придорожных полос автомобильных дорог, установленных в соответствии с законодательством Российской Федерации о железнодорожном транспорте, законодательством об автомобильных дорогах и о дорожной деятельности): кварталы № 6 (часть выдела 50), № 7 (выделы 1, 4 (часть)), № 8 (выделы 2, 3, 4), № 9 (выдел 1), № 10 (выделы 5 (часть), 9 (часть), 10) Любинского сельского участкового лесничества (бывший совхоз «Камышловский») Любинского лесничества, кварталы № 5 (выделы 214 (часть), 215, 216 (часть), 217 (часть)), № 9 (выделы 60 (часть), 61, 62, 63 (часть)) Любинского сельского участкового лесничества (бывший совхоз "Рассвет") Любинского лесничества, кварталы № 1 (часть выдела 16), № 12 (части выделов 67, 68) Харинского участкового лесничества Омского лесничества, квартал № 23 (часть выдела 75) Омского участкового лесничества Омского лесничества, кварталы № 6 (части выделов 40, 41, 42, 62, 65, 66, 83, 91, 92, 93), № 7 (выделы 28 (часть), 29, 31 (часть), 34 (часть)), № 8 (выдел 20, части выделов 21, 22, 23, 24, 27, 30, 39, 40, 41, 53, 54, 55), № 9 (части выделов 4, 9, 10, 11, 17, 22, 23, 40, 45, 46, 47, 48, 51, 52, 53, 54, 55), № 10 (выделы 9, 54, части выделов 3, 7, 8, 10, 11, 25, 26, 27, 31, 32, 33, 37, 52, 53, 67, 70, 71), № 11 (выдел 28, части выделов 2, 3, 4, 8, 9, 13, 17, 19, 21, 24, 25, 26, 27, 40, 69, 71, 72, 73), № 12 (части выделов 74, 75, 76, 77, 83, 86), № 13 (выделы 23, 24, части выделов 1, 14, 15, 17, 18, 19, 20, 26, 28, 36, 53, 54, 55, 56, 57, 58, 61, 62), № 14 (части выделов 1, 39), № 18 (выдел 26, части выделов 2, 19, 20, 22, 23, 24, 27, 29, 30, 31, 32, 34, 35, 36, 37, 40, 49, 50, 51), № 34 (выдел 26, части выделов 20, 21, 23, 25, 27, 44), № 35 (части выделов 7, 8, 16, 18), № 36 (выдел 44, части выделов 5, 8, 42, 43, 45, 46, 47, 48), № 37 (выдел 100, части выделов 114, 116, 117, 124, 157, 158, 159, 160, 161, 163, 164), № 38 (выдел 61), № 39 (части выделов 5, 6, 15), № 45 (выделы 41, 42 (часть), 44 (часть), 55), № 52

Участковое лесничество/урочище (при наличии)	Номер квартала	Номер выдела	Площадь (га)/запас древесины при наличии (куб. м)	Состав насаждения или характеристика лесного участка при отсутствии насаждения	в том числе по группам возраста древостоя (га/куб. м)			
					молодняки	средневозрастные	приспевающие	спелые и перестойные
1	2	3	4	5	6	7	8	9
Любинское л-во, Любинское сельское уч. л-во (бывший совхоз «Камышловский»)	6	50	0,2569 / 5	5Б5Ос	0,2569 / 5	-	-	-
Любинское л-во, Любинское сельское уч. л-во (бывший совхоз «Камышловский»)	7	1	0,1084 / 2	5Б5Ос	0,1084 / 2	-	-	-
Любинское л-во, Любинское сельское уч. л-во (бывший совхоз «Камышловский»)	7	4	0,4100 / 62	10Б+Б+Ос+Ос+Б	-	-	-	0,4100 / 62
Любинское л-во, Любинское сельское уч. л-во (бывший совхоз «Камышловский»)	8	2	0,5726 / -	Вырубка	-	-	-	-
Любинское л-во, Любинское сельское уч. л-во (бывший	8	3	0,1810 / -	Вырубка	-	-	-	-

Участковое лесничество/урочище (при наличии)	Номер квартала	Номер выдела	Площадь (га)/запас древесины при наличии (куб. м)	Состав насаждения или характеристика лесного участка при отсутствии насаждения	в том числе по группам возраста древостоя (га/куб. м)			
					молодняки	средневозрастные	приспевающие	спелые и перестойные
1	2	3	4	5	6	7	8	9
совхоз «Камышловский»)								
Любинское л-во, Любинское сельское уч. л-во (бывший совхоз «Камышловский»)	8	4	0,0593 / 1	5Б5Ос	0,0593 / 1	-	-	-
Любинское л-во, Любинское сельское уч. л-во (бывший совхоз «Камышловский»)	9	1	0,5561 / 141	10Б+Ос	-	-	-	0,5561 / 141
Любинское л-во, Любинское сельское уч. л-во (бывший совхоз «Камышловский»)	10	5	1,9262 / 289	9Б1Ос+Б+Ос+Б	-	-	-	1,9262 / 289
Любинское л-во, Любинское сельское уч. л-во (бывший совхоз «Камышловский»)	10	9	0,9686 / 145	10Б+Б+Ос	-	-	-	0,9686 / 145
Любинское л-во,	10	10	0,0891 / 11	10Б+Б	-	-	-	0,0891 / 11

Участковое лесничество/урочище (при наличии)	Номер квартала	Номер выдела	Площадь (га)/запас древесины при наличии (куб. м)	Состав насаждения или характеристика лесного участка при отсутствии насаждения	в том числе по группам возраста древостоя (га/куб. м)			
					молодняки	средневозрастные	приспевающие	спелые и перестойные
1	2	3	4	5	6	7	8	9
Любинское сельское уч. л-во (бывший совхоз «Камышловский»)								
Любинское л-во, Любинское сельское уч. л-во (бывший совхоз «Рассвет»)	5	214	0,0156 / 2	10Б+Б	-	-	-	0,0156 / 2
Любинское л-во, Любинское сельское уч. л-во (бывший совхоз «Рассвет»)	5	215	0,1244 / 19	10Б+Б+Ос+Б	-	-	-	0,1244 / 19
Любинское л-во, Любинское сельское уч. л-во (бывший совхоз «Рассвет»)	5	216	1,1796 / 177	10Б+Б+Б+Ос	-	-	-	1,1796 / 177
Любинское л-во, Любинское сельское уч. л-во (бывший совхоз «Рассвет»)	5	217	0,2816 / 42	10Б+Б+Б	-	-	-	0,2816 / 42
Любинское л-во,	9	60	0,8219 / 123	10Б+Б+Б	-	-	-	0,8219 / 123

Участковое лесничество/урочище (при наличии)	Номер квартала	Номер выдела	Площадь (га)/запас древесины при наличии (куб. м)	Состав насаждения или характеристика лесного участка при отсутствии насаждения	в том числе по группам возраста древостоя (га/куб. м)			
					молодняки	средневозрастные	приспевающие	спелые и перестойные
1	2	3	4	5	6	7	8	9
Любинское сельское уч. л-во (бывший совхоз «Рассвет»)								
Любинское л-во, Любинское сельское уч. л-во (бывший совхоз «Рассвет»)	9	61	0,2748 / 41	10Б+Б+Б	-	-	-	0,2748 / 41
Любинское л-во, Любинское сельское уч. л-во (бывший совхоз «Рассвет»)	9	62	0,2765 / 41	10Б+Б+Б	-	-	-	0,2765 / 41
Любинское л-во, Любинское сельское уч. л-во (бывший совхоз «Рассвет»)	9	63	0,8283 / 124	10Б+Б+Б+Ос	-	-	-	0,8283 / 124
Омское л-во, Харинское уч. л-во	1	16	0,4537 / 64	10Б	-	-	-	0,4537 / 64
Омское л-во, Харинское уч. л-во	12	67	0,5647 / -	Вырубка	-	-	-	-
Омское л-во,	12	68	0,0565 / 8	10Б	-	-	0,0565 / 8	-

Участковое лесничество/урочище (при наличии)	Номер квартала	Номер выдела	Площадь (га)/запас древесины при наличии (куб. м)	Состав насаждения или характеристика лесного участка при отсутствии насаждения	в том числе по группам возраста древостоя (га/куб. м)			
					молодняки	средневозрастные	приспевающие	спелые и перестойные
1	2	3	4	5	6	7	8	9
Харинское уч. л-во								
Омское л-во, Омское уч. л-во	23	75	0,0237 / 5	7БЗБ	-	-	-	0,0237 / 5
Омское л-во, Подгородное уч. л-во	6	40	2,2225 / 111	ЛК 7С2Б1Ос, единичные деревья 10Б	2,2225 / 111	-	-	-
Омское л-во, Подгородное уч. л-во	6	41	1,0361 / 186	5БЗБ2Ос	-	-	-	1,0361 / 186
Омское л-во, Подгородное уч. л-во	6	42	0,7146 / 129	6Б4Б+Ос	-	-	-	0,7146 / 129
Омское л-во, Подгородное уч. л-во	6	62	0,7404 / 141	5БЗБ2Ос	-	-	-	0,7404 / 141
Омское л-во, Подгородное уч. л-во	6	65	0,2630 / 47	8Б2Ос	-	-	0,2630 / 47	-
Омское л-во, Подгородное уч. л-во	6	66	3,0123 / 602	6Б2Б2Ос	-	-	-	3,0123 / 602
Омское л-во, Подгородное уч. л-во	6	83	0,3956 / 67	7БЗБ+Ос	-	-	-	0,3956 / 67
Омское л-во, Подгородное уч. л-во	6	91	0,1082 / 18	7БЗБ	-	-	-	0,1082 / 18

Участковое лесничество/урочище (при наличии)	Номер квартала	Номер выдела	Площадь (га)/запас древесины при наличии (куб. м)	Состав насаждения или характеристика лесного участка при отсутствии насаждения	в том числе по группам возраста древостоя (га/куб. м)			
					молодняки	средневозрастные	приспевающие	спелые и перестойные
1	2	3	4	5	6	7	8	9
Омское л-во, Подгородное уч. л-во	6	92	0,6115 / 122	8Б2Б	-	-	-	0,6115 / 122
Омское л-во, Подгородное уч. л-во	6	93	0,1654 / 28	10Б	-	-	-	0,1654 / 28
Омское л-во, Подгородное уч. л-во	7	28	0,2562 / 15	ЛК 7С3Б, единичные деревья 10Б	0,2562 / 15	-	-	-
Омское л-во, Подгородное уч. л-во	7	29	0,1944 / 47	6Б4Б	-	-	-	0,1944 / 47
Омское л-во, Подгородное уч. л-во	7	31	0,2547 / -	Пастбище, выгоны	-	-	-	-
Омское л-во, Подгородное уч. л-во	7	34	0,0230 / -	Дорога	-	-	-	-
Омское л-во, Подгородное уч. л-во	8	20	0,1340 / 28	10Б	-	-	-	0,1340 / 28
Омское л-во, Подгородное уч. л-во	8	21	2,3095 / 462	5Б5Б	-	-	-	2,3095 / 462
Омское л-во, Подгородное уч. л-во	8	22	0,1080 / -	Прогалина	-	-	-	-
Омское л-во,	8	23	0,6191 / 130	10Б	-	-	0,6191 / 130	-

Участковое лесничество/урочище (при наличии)	Номер квартала	Номер выдела	Площадь (га)/запас древесины при наличии (куб. м)	Состав насаждения или характеристика лесного участка при отсутствии насаждения	в том числе по группам возраста древостоя (га/куб. м)			
					молодняки	средневозрастные	приспевающие	спелые и перестойные
1	2	3	4	5	6	7	8	9
Подгородное уч. л-во								
Омское л-во, Подгородное уч. л-во	8	24	0,4766 / -	Вырубка	-	-	-	-
Омское л-во, Подгородное уч. л-во	8	27	0,0007 / -	10Б	-	-	-	0,0007 / -
Омское л-во, Подгородное уч. л-во	8	30	0,0122 / 2	10Б	-	-	-	0,0122 / 2
Омское л-во, Подгородное уч. л-во	8	39	0,3759 / 68	6БЗБ10с	-	-	-	0,3759 / 68
Омское л-во, Подгородное уч. л-во	8	40	0,1246 / -	Прогалина	-	-	-	-
Омское л-во, Подгородное уч. л-во	8	41	6,1181 / -	Пастбище, выгоны	-	-	-	-
Омское л-во, Подгородное уч. л-во	8	53	0,0201 / -	ЛК 10Е	0,0201 / -	-	-	-
Омское л-во, Подгородное уч. л-во	8	54	0,1040 / -	Дорога	-	-	-	-
Омское л-во, Подгородное уч. л-во	8	55	0,0531 / -	Просеки квартальные	-	-	-	-

Участковое лесничество/урочище (при наличии)	Номер квартала	Номер выдела	Площадь (га)/запас древесины при наличии (куб. м)	Состав насаждения или характеристика лесного участка при отсутствии насаждения	в том числе по группам возраста древостоя (га/куб. м)			
					молодняки	средневозрастные	приспевающие	спелые и перестойные
1	2	3	4	5	6	7	8	9
Омское л-во, Подгородное уч. л-во	9	4	2,5567 / -	Сенокос	-	-	-	-
Омское л-во, Подгородное уч. л-во	9	9	0,6991 / 133	10Б/культуры под пологом 10С+Е	-	-	0,6991 / 133	-
Омское л-во, Подгородное уч. л-во	9	10	0,2554 / -	Поляны для отдыха	-	-	-	-
Омское л-во, Подгородное уч. л-во	9	11	0,2839 / 62	ЛК 9С1Е	-	0,2839 / 62	-	-
Омское л-во, Подгородное уч. л-во	9	17	3,0058 / 661	10Б	-	-	-	3,0058 / 661
Омское л-во, Подгородное уч. л-во	9	22	0,1772 / -	Поляны для отдыха	-	-	-	-
Омское л-во, Подгородное уч. л-во	9	23	0,1496 / 31	10Б+Б+Б	-	-	0,1496 / 31	-
Омское л-во, Подгородное уч. л-во	9	40	0,0650 / -	Поляны для отдыха	-	-	-	-
Омское л-во, Подгородное уч. л-во	9	45	0,0947 / 20	10Б+Ос	-	-	-	0,0947 / 20
Омское л-во,	9	46	0,2011 / 2	ЛК 10Е	0,2011 / 2	-	-	-

Участковое лесничество/урочище (при наличии)	Номер квартала	Номер выдела	Площадь (га)/запас древесины при наличии (куб. м)	Состав насаждения или характеристика лесного участка при отсутствии насаждения	в том числе по группам возраста древостоя (га/куб. м)			
					молодняки	средневозрастные	приспевающие	спелые и перестойные
1	2	3	4	5	6	7	8	9
Подгородное уч. л-во								
Омское л-во, Подгородное уч. л-во	9	47	0,5316 / -	Вырубка, единичные деревья 10Б	-	-	-	-
Омское л-во, Подгородное уч. л-во	9	48	0,4952 / 109	10Б	-	-	-	0,4952 / 109
Омское л-во, Подгородное уч. л-во	9	51	0,6011 / 120	10Б/культуры под пологом 10Е	-	-	-	0,6011 / 120
Омское л-во, Подгородное уч. л-во	9	52	0,5418 / 73	10Б/культуры под пологом 10С	-	0,5418 / 73	-	-
Омское л-во, Подгородное уч. л-во	9	53	0,4917 / 54	10Б+Ос	-	-	0,4917 / 54	-
Омское л-во, Подгородное уч. л-во	9	54	0,0522 / -	Дорога	-	-	-	-
Омское л-во, Подгородное уч. л-во	9	55	0,0407 / -	Просеки квартальные	-	-	-	-
Омское л-во, Подгородное уч. л-во	10	3	0,0279 / 6	10Б	-	-	0,0279 / 6	-
Омское л-во, Подгородное уч. л-во	10	7	1,1600 / 267	10Б	-	-	-	1,1600 / 267

Участковое лесничество/урочище (при наличии)	Номер квартала	Номер выдела	Площадь (га)/запас древесины при наличии (куб. м)	Состав насаждения или характеристика лесного участка при отсутствии насаждения	в том числе по группам возраста древостоя (га/куб. м)			
					молодняки	средневозрастные	приспевающие	спелые и перестойные
1	2	3	4	5	6	7	8	9
Омское л-во, Подгородное уч. л-во	10	8	0,0653 / 12	10Б+Б	-	-	0,0653 / 12	-
Омское л-во, Подгородное уч. л-во	10	9	0,2276 / -	Прогалина, единичные деревья 8Б2Ос	-	-	-	-
Омское л-во, Подгородное уч. л-во	10	10	0,6233 / 125	ЛК 10С	0,6233 / 125	-	-	-
Омское л-во, Подгородное уч. л-во	10	11	4,2543 / -	Сенокос	-	-	-	-
Омское л-во, Подгородное уч. л-во	10	25	0,0598 / 11	ЛК 9С1Б	0,0598 / 11	-	-	-
Омское л-во, Подгородное уч. л-во	10	26	0,0219 / 5	10Б	-	-	-	0,0219 / 5
Омское л-во, Подгородное уч. л-во	10	27	1,3212 / 344	10Б	-	-	-	1,3212 / 344
Омское л-во, Подгородное уч. л-во	10	31	0,2748 / 25	ЛК 10С+Ос+Лп+Д	0,2748 / 25	-	-	-
Омское л-во, Подгородное уч. л-во	10	32	0,6829 / 157	10Б+Б	-	-	-	0,6829 / 157
Омское л-во,	10	33	0,0479 / 6	ЛК 6Д4Лп/ 2 яр.:10Т	-	0,0479 / 6	-	-

Участковое лесничество/урочище (при наличии)	Номер квартала	Номер выдела	Площадь (га)/запас древесины при наличии (куб. м)	Состав насаждения или характеристика лесного участка при отсутствии насаждения	в том числе по группам возраста древостоя (га/куб. м)			
					молодняки	средневозрастные	приспевающие	спелые и перестойные
1	2	3	4	5	6	7	8	9
Подгородное уч. л-во								
Омское л-во, Подгородное уч. л-во	10	37	0,1032 / 22	10Б	-	-	-	0,1032 / 22
Омское л-во, Подгородное уч. л-во	10	52	0,1019 / 19	9Б1Ос+Ос	-	-	-	0,1019 / 19
Омское л-во, Подгородное уч. л-во	10	53	0,2716 / 19	ЛК 6Д4Лп+С, единичные деревья 10Б	-	-	0,2716 / 19	-
Омское л-во, Подгородное уч. л-во	10	54	0,0992 / 13	10Б+Б+Ос	-	-	0,0992 / 13	-
Омское л-во, Подгородное уч. л-во	10	67	0,6023 / 54	ЛК 5С5Б	0,6023 / 54	-	-	-
Омское л-во, Подгородное уч. л-во	10	70	0,1456 / -	Дорога	-	-	-	-
Омское л-во, Подгородное уч. л-во	10	71	0,0408 / -	Просеки квартальные	-	-	-	-
Омское л-во, Подгородное уч. л-во	11	2	0,4883 / -	Сенокос	-	-	-	-
Омское л-во, Подгородное уч. л-во	11	3	0,0109 / 2	10Б	-	-	-	0,0109 / 2

Участковое лесничество/урочище (при наличии)	Номер квартала	Номер выдела	Площадь (га)/запас древесины при наличии (куб. м)	Состав насаждения или характеристика лесного участка при отсутствии насаждения	в том числе по группам возраста древостоя (га/куб. м)			
					молодняки	средневозрастные	приспевающие	спелые и перестойные
1	2	3	4	5	6	7	8	9
Омское л-во, Подгородное уч. л-во	11	4	0,8309 / 116	9Б1Ос+Б	-	0,8309 / 116	-	-
Омское л-во, Подгородное уч. л-во	11	8	1,1593 / 243	ЛК 10С+Б	-	1,1593 / 243	-	-
Омское л-во, Подгородное уч. л-во	11	9	1,2951 / 207	ЛК 6С4Б	1,2951 / 207	-	-	-
Омское л-во, Подгородное уч. л-во	11	13	1,0919 / -	Сенокос	-	-	-	-
Омское л-во, Подгородное уч. л-во	11	17	0,1331 / 28	ЛК 8С2Б+С	-	0,1331 / 28	-	-
Омское л-во, Подгородное уч. л-во	11	19	0,9501 / -	Вырубка	-	-	-	-
Омское л-во, Подгородное уч. л-во	11	21	0,4830 / -	Несомкнутые культуры 10С	-	-	-	-
Омское л-во, Подгородное уч. л-во	11	24	0,5015 / 110	ЛК 8С2Б	-	0,5015 / 110	-	-
Омское л-во, Подгородное уч. л-во	11	25	0,1751 / -	Гарь, единичные деревья 10С	-	-	-	-
Омское л-во,	11	26	0,1038 / 16	10Б+Б	-	-	-	0,1038 / 16

Участковое лесничество/урочище (при наличии)	Номер квартала	Номер выдела	Площадь (га)/запас древесины при наличии (куб. м)	Состав насаждения или характеристика лесного участка при отсутствии насаждения	в том числе по группам возраста древостоя (га/куб. м)			
					молодняки	средневозрастные	приспевающие	спелые и перестойные
1	2	3	4	5	6	7	8	9
Подгородное уч. л-во								
Омское л-во, Подгородное уч. л-во	11	27	1,2244 / 318	10Б	-	-	-	1,2244 / 318
Омское л-во, Подгородное уч. л-во	11	28	0,2428 / 34	10Б	-	-	-	0,2428 / 34
Омское л-во, Подгородное уч. л-во	11	40	1,0730 / -	Сенокос	-	-	-	-
Омское л-во, Подгородное уч. л-во	11	69	0,3639 / -	Вырубка	-	-	-	-
Омское л-во, Подгородное уч. л-во	11	71	0,0405 / -	Просеки квартальные	-	-	-	-
Омское л-во, Подгородное уч. л-во	11	72	0,0085 / -	Границы окружные	-	-	-	-
Омское л-во, Подгородное уч. л-во	11	73	0,0400 / -	Просеки квартальные	-	-	-	-
Омское л-во, Подгородное уч. л-во	12	74	0,6883 / 193	ЛК 9Е1Б / 2 яр:10Б	-	0,6883 / 193	-	-
Омское л-во, Подгородное уч. л-во	12	75	0,0162 / -	Прогалина	-	-	-	-

Участковое лесничество/урочище (при наличии)	Номер квартала	Номер выдела	Площадь (га)/запас древесины при наличии (куб. м)	Состав насаждения или характеристика лесного участка при отсутствии насаждения	в том числе по группам возраста древостоя (га/куб. м)			
					молодняки	средневозрастные	приспевающие	спелые и перестойные
1	2	3	4	5	6	7	8	9
Омское л-во, Подгородное уч. л-во	12	76	0,2027 / -	Сенокос	-	-	-	-
Омское л-во, Подгородное уч. л-во	12	77	0,7463 / 202	ЛК 10Б	-	-	-	0,7463 / 202
Омское л-во, Подгородное уч. л-во	12	83	0,1614 / -	Сенокос	-	-	-	-
Омское л-во, Подгородное уч. л-во	12	86	0,0317 / -	Дорога	-	-	-	-
Омское л-во, Подгородное уч. л-во	13	1	2,0002 / -	Сенокос	-	-	-	-
Омское л-во, Подгородное уч. л-во	13	14	0,1190 / 26	7БЗБ	-	-	-	0,1190 / 26
Омское л-во, Подгородное уч. л-во	13	15	0,5721 / 137	ЛК 6С4Б	0,5721 / 137	-	-	-
Омское л-во, Подгородное уч. л-во	13	17	1,4709 / 309	10Б	-	-	1,4709 / 309	-
Омское л-во, Подгородное уч. л-во	13	18	0,1323 / -	Болото	-	-	-	-
Омское л-во,	13	19	4,3121 / -	Сенокос	-	-	-	-

Участковое лесничество/урочище (при наличии)	Номер квартала	Номер выдела	Площадь (га)/запас древесины при наличии (куб. м)	Состав насаждения или характеристика лесного участка при отсутствии насаждения	в том числе по группам возраста древостоя (га/куб. м)			
					молодняки	средневозрастные	приспевающие	спелые и перестойные
1	2	3	4	5	6	7	8	9
Подгородное уч. л-во								
Омское л-во, Подгородное уч. л-во	13	20	1,1274 / 56	ЛК 6СЗБ1Ос, единичные деревья 10Б	1,1274 / 56	-	-	-
Омское л-во, Подгородное уч. л-во	13	23	0,1941 / 25	10Б+Б	-	0,1941 / 25	-	-
Омское л-во, Подгородное уч. л-во	13	24	0,0871 / 19	10Б	-	-	-	0,0871 / 19
Омское л-во, Подгородное уч. л-во	13	26	0,1464 / 31	ЛК10Б	-	-	-	0,1464 / 31
Омское л-во, Подгородное уч. л-во	13	28	0,0253 / 8	ЛК 10С+Б	-	0,0253 / 8	-	-
Омское л-во, Подгородное уч. л-во	13	36	0,1382 / -	Пастбище, выгоны	-	-	-	-
Омское л-во, Подгородное уч. л-во	13	53	0,1930 / -	Несомкнутые культуры 10С	-	-	-	-
Омское л-во, Подгородное уч. л-во	13	54	0,0042 / -	ЛК 10С+Б	0,0042 / -	-	-	-
Омское л-во, Подгородное уч. л-во	13	55	0,1885 / -	Вырубка	-	-	-	-

Участковое лесничество/урочище (при наличии)	Номер квартала	Номер выдела	Площадь (га)/запас древесины при наличии (куб. м)	Состав насаждения или характеристика лесного участка при отсутствии насаждения	в том числе по группам возраста древостоя (га/куб. м)			
					молодняки	средневозрастные	приспевающие	спелые и перестойные
1	2	3	4	5	6	7	8	9
Омское л-во, Подгородное уч. л-во	13	56	0,6232 / 28	ЛК 10С	0,6232 / 28	-	-	-
Омское л-во, Подгородное уч. л-во	13	57	0,1699 / -	Вырубка	-	-	-	-
Омское л-во, Подгородное уч. л-во	13	58	1,1092 / 89	10Б / 2яр: 6Б1Ос3С	-	-	-	1,1092 / 89
Омское л-во, Подгородное уч. л-во	13	61	0,1570 / -	Дорога	-	-	-	-
Омское л-во, Подгородное уч. л-во	13	62	0,1332 / -	Просеки квартальные	-	-	-	-
Омское л-во, Подгородное уч. л-во	14	1	0,0403 / -	Пастбище, выгоны	-	-	-	-
Омское л-во, Подгородное уч. л-во	14	39	0,0099 / -	Просеки квартальные	-	-	-	-
Омское л-во, Подгородное уч. л-во	18	2	0,4548 / 80	6Б4Б/культуры под пологом 8Е2С	-	-	-	0,4548 / 80
Омское л-во, Подгородное уч. л-во	18	19	0,0078 / 2	10Б+Е/культуры под пологом 6С4Е	-	-	-	0,0078 / 2
Омское л-во,	18	20	1,0968 / 252	10Б/культуры под пологом	-	-	-	1,0968 / 252

Участковое лесничество/урочище (при наличии)	Номер квартала	Номер выдела	Площадь (га)/запас древесины при наличии (куб. м)	Состав насаждения или характеристика лесного участка при отсутствии насаждения	в том числе по группам возраста древостоя (га/куб. м)			
					молодняки	средневозрастные	приспевающие	спелые и перестойные
1	2	3	4	5	6	7	8	9
Подгородное уч. л-во				10С				
Омское л-во, Подгородное уч. л-во	18	22	1,0319 / 248	ЛК 7ЕЗБ	-	1,0319 / 248	-	-
Омское л-во, Подгородное уч. л-во	18	23	0,2751 / 61	ЛК 10С	-	0,2751 / 61	-	-
Омское л-во, Подгородное уч. л-во	18	24	0,0080 / -	ЛК 4С2Е4Б, единичные деревья 10Б	0,0080 / -	-	-	-
Омское л-во, Подгородное уч. л-во	18	26	0,5128 / 97	10Б/2яр: 10Е	-	-	-	0,5128 / 97
Омское л-во, Подгородное уч. л-во	18	27	0,3831 / 92	ЛК 10Е	-	0,3831 / 92	-	-
Омское л-во, Подгородное уч. л-во	18	29	1,3650 / -	Сенокос	-	-	-	-
Омское л-во, Подгородное уч. л-во	18	30	2,1848 / -	Сенокос	-	-	-	-
Омское л-во, Подгородное уч. л-во	18	31	0,6524 / 111	10Б+Б	-	-	-	0,6524 / 111
Омское л-во, Подгородное уч. л-во	18	32	0,0543 / 18	ЛК 8С2Б	-	0,0543 / 18	-	-

Участковое лесничество/урочище (при наличии)	Номер квартала	Номер выдела	Площадь (га)/запас древесины при наличии (куб. м)	Состав насаждения или характеристика лесного участка при отсутствии насаждения	в том числе по группам возраста древостоя (га/куб. м)			
					молодняки	средневозрастные	приспевающие	спелые и перестойные
1	2	3	4	5	6	7	8	9
Омское л-во, Подгородное уч. л-во	18	34	0,0023 / -	Сенокос	-	-	-	-
Омское л-во, Подгородное уч. л-во	18	35	0,0123 / 2	8Б2С/культуры под пологом 10С	-	0,0123 / 2	-	-
Омское л-во, Подгородное уч. л-во	18	36	0,5654 / 90	Насаждение с породами искусств. происхождения 5Б2Ос3С	-	0,5654 / 90	-	-
Омское л-во, Подгородное уч. л-во	18	37	0,2144 / 54	ЛК 7С3Б	0,2144 / 54	-	-	-
Омское л-во, Подгородное уч. л-во	18	40	0,0056 / -	Сенокос	-	-	-	-
Омское л-во, Подгородное уч. л-во	18	49	0,0504 / -	Дорога	-	-	-	-
Омское л-во, Подгородное уч. л-во	18	50	0,0488 / -	Просеки квартальные	-	-	-	-
Омское л-во, Подгородное уч. л-во	18	51	0,0613 / -	Просеки квартальные	-	-	-	-
Омское л-во, Подгородное уч. л-во	34	20	0,0304 / 6	10Б	-	-	-	0,0304 / 6
Омское	34	21	0,6445 / 129	7Б2Б1Ос	-	-	-	0,6445 /

Участковое лесничест- во/урочище (при наличии)	Но- мер квар- тала	Но- мер вы- дела	Площадь (га)/запас древесины при наличии (куб. м)	Состав насаждения или характеристика лесного участка при отсутствии насаждения	в том числе по группам возраста древостоя (га/куб. м)			
					молод- няки	средне- возраст- ные	приспе- вающие	спелые и перестой- ные
1	2	3	4	5	6	7	8	9
л-во, Подгород- ное уч. л-во								129
Омское л-во, Подгород- ное уч. л-во	34	23	0,8550 / 171	10Б	-	-	-	0,8550 / 171
Омское л-во, Подгород- ное уч. л-во	34	25	0,2504 / 45	10Б	-	-	0,2504 / 45	-
Омское л-во, Подгород- ное уч. л-во	34	26	0,9000 / 162	10Б	-	-	0,9000 / 162	-
Омское л-во, Подгород- ное уч. л-во	34	27	0,9954 / 199	8Б2Б	-	-	-	0,9954 / 199
Омское л-во, Подгород- ное уч. л-во	34	44	0,3818 / 65	10Б	-	-	-	0,3818 / 65
Омское л-во, Подгород- ное уч. л-во	35	7	4,0000 / 640	9Б1Ос+Б	-	4,0000 / 640	-	-
Омское л-во, Подгород- ное уч. л-во	35	8	0,5831 / -	Проголина	-	-	-	-
Омское л-во, Подгород- ное уч. л-во	35	16	0,5412 / 114	6Ос4Б	-	-	-	0,5412 / 114
Омское л-во, Подгород-	35	18	0,4747 / 66	6Б4Ос+Б	-	-	-	0,4747 / 66

Участковое лесничество/урочище (при наличии)	Номер квартала	Номер выдела	Площадь (га)/запас древесины при наличии (куб. м)	Состав насаждения или характеристика лесного участка при отсутствии насаждения	в том числе по группам возраста древостоя (га/куб. м)			
					молодняки	средневозрастные	приспевающие	спелые и перестойные
1	2	3	4	5	6	7	8	9
ное уч. л-во								
Омское л-во, Подгородное уч. л-во	36	5	1,3343 / 173	8Б2Ос+Б	-	-	-	1,3343 / 173
Омское л-во, Подгородное уч. л-во	36	8	0,1882 / 30	10Б	-	-	0,1882 / 30	-
Омское л-во, Подгородное уч. л-во	36	42	0,0827 / 14	7Б3Б+Ос	-	-	-	0,0827 / 14
Омское л-во, Подгородное уч. л-во	36	43	0,3345 / -	Несомкнутые культуры 10С, возобновление 6Б4Ос	-	-	-	-
Омское л-во, Подгородное уч. л-во	36	44	0,0883 / 11	10Б	-	-	-	0,0883 / 11
Омское л-во, Подгородное уч. л-во	36	45	0,4919 / 98	8Б2Б	-	-	-	0,4919 / 98
Омское л-во, Подгородное уч. л-во	36	46	0,6098 / -	Несомкнутые культуры 10С, возобновление 6Ос4Б	-	-	-	-
Омское л-во, Подгородное уч. л-во	36	47	0,2725 / 49	7Б3Б	-	-	-	0,2725 / 49
Омское л-во, Подгород-	36	48	0,0553 / -	Несомкнутые культуры 10С,	-	-	-	-

Участковое лесничество/урочище (при наличии)	Номер квартала	Номер выдела	Площадь (га)/запас древесины при наличии (куб. м)	Состав насаждения или характеристика лесного участка при отсутствии насаждения	в том числе по группам возраста древостоя (га/куб. м)			
					молодняки	средневозрастные	приспевающие	спелые и перестойные
1	2	3	4	5	6	7	8	9
ное уч. л-во				возобновление 7Ос3Б				
Омское л-во, Подгородное уч. л-во	37	100	0,1988 / 32	10Б	-	-	-	0,1988 / 32
Омское л-во, Подгородное уч. л-во	37	114	1,9102 / 420	7Б3Б	-	-	-	1,9102 / 420
Омское л-во, Подгородное уч. л-во	37	116	0,6697 / 40	10Б	-	-	0,6697 / 40	-
Омское л-во, Подгородное уч. л-во	37	117	0,0098 / 1	10Б	-	-	-	0,0098 / 1
Омское л-во, Подгородное уч. л-во	37	124	0,0557 / 9	7Б3Б	-	-	-	0,0557 / 9
Омское л-во, Подгородное уч. л-во	37	157	0,2591 / 41	7Б3Б+Ос	-	-	-	0,2591 / 41
Омское л-во, Подгородное уч. л-во	37	158	0,0829 / 15	6Б4Б+Ос	-	-	-	0,0829 / 15
Омское л-во, Подгородное уч. л-во	37	159	0,1880 / -	Вырубка	-	-	-	-
Омское л-во, Подгородное уч. л-во	37	160	0,1357 / -	Вырубка	-	-	-	-

Участковое лесничество/урочище (при наличии)	Номер квартала	Номер выдела	Площадь (га)/запас древесины при наличии (куб. м)	Состав насаждения или характеристика лесного участка при отсутствии насаждения	в том числе по группам возраста древостоя (га/куб. м)			
					молодняки	средневозрастные	приспевающие	спелые и перестойные
1	2	3	4	5	6	7	8	9
Омское л-во, Подгородное уч. л-во	37	161	0,2433 / -	Вырубка	-	-	-	-
Омское л-во, Подгородное уч. л-во	37	163	0,5719 / 92	7Б3Б	-	-	-	0,5719 / 92
Омское л-во, Подгородное уч. л-во	37	164	0,2002 / -	Вырубка	-	-	-	-
Омское л-во, Подгородное уч. л-во	38	61	0,1235 / 15	10Б+Ос	-	-	0,1235 / 15	-
Омское л-во, Подгородное уч. л-во	39	5	1,5362 / 307	7Б2Б1Ос	-	-	-	1,5362 / 307
Омское л-во, Подгородное уч. л-во	39	6	0,4347 / 70	7Б1Б2Ос	-	-	-	0,4347 / 70
Омское л-во, Подгородное уч. л-во	39	15	0,2322 / 46	8Б2Б	-	-	-	0,2322 / 46
Омское л-во, Подгородное уч. л-во	45	41	0,1879 / 38	10Б	-	-	-	0,1879 / 38
Омское л-во, Подгородное уч. л-во	45	42	0,0950 / 21	10Б	-	-	-	0,0950 / 21
Омское л-во,	45	44	1,7421 / 383	6Б2Б2Ос	-	-	-	1,7421 / 383

Участковое лесничество/урочище (при наличии)	Номер квартала	Номер выдела	Площадь (га)/запас древесины при наличии (куб. м)	Состав насаждения или характеристика лесного участка при отсутствии насаждения	в том числе по группам возраста древостоя (га/куб. м)			
					молодняки	средневозрастные	приспевающие	спелые и перестойные
1	2	3	4	5	6	7	8	9
Подгородное уч. л-во								
Омское л-во, Подгородное уч. л-во	45	55	0,2764 / 47	10Б	-	-	-	0,2764 / 47
Омское л-во, Подгородное уч. л-во	52	6	0,1852 / 30	10Б, единичные деревья 10С	-	-	0,1852 / 30	-
Омское л-во, Подгородное уч. л-во	52	8	0,6836 / 137	7БЗБ	-	-	-	0,6836 / 137
Омское л-во, Подгородное уч. л-во	52	16	0,2312 / 46	7Б2Б10с	-	-	-	0,2312 / 46
Омское л-во, Подгородное уч. л-во	52	23	0,8695 / 157	7Б2Б10с	-	-	-	0,8695 / 157
Омское л-во, Подгородное уч. л-во	52	40	0,1037 / 21	9Б1Б	-	-	-	0,1037 / 21
Омское л-во, Подгородное уч. л-во	52	41	0,1870 / 37	10Б	-	-	-	0,1870 / 37
Омское л-во, Подгородное уч. л-во	52	47	2,0442 / 470	7Б2Б10с, культуры под пологом 10С	-	-	-	2,0442 / 470
Омское л-во, Подгородное уч. л-во	52	58	0,0346 / 6	10Б	-	-	-	0,0346 / 6

Участковое лесничество/урочище (при наличии)	Но-мер кварта-ла	Но-мер вы-дела	Площадь (га)/запас древесины при наличии (куб. м)	Состав насаждения или характеристика лесного участка при отсутствии насаждения	в том числе по группам возраста древостоя (га/куб. м)			
					молод-няки	средне-возраст-ные	приспе-вающие	спелые и перестой-ные
1	2	3	4	5	6	7	8	9
Омское л-во, Подгородное уч. л-во	52	70	0,2928 / 6	ЛК 7С3Е	0,2928 / 6	-	-	-
Омское л-во, Подгородное уч. л-во	52	71	0,6882 / 138	7Б3Б	-	-	-	0,6882 / 138
Омское л-во, Подгородное уч. л-во	52	72	0,3990 / 4	ЛК 6Е4С	0,3990 / 4	-	-	-
Омское л-во, Подгородное уч. л-во	52	73	0,0909 / 18	7Б3Б	-	-	-	0,0909 / 18
Омское л-во, Подгородное уч. л-во	52	103	1,2698 / -	Несомкнувшие ся культуры 10С, возобновление 6Ос2Б2Кл	-	-	-	-
Омское л-во, Подгородное уч. л-во	52	104	0,6062 / 121	7Б2Б1Б	-	-	-	0,6062 / 121
Омское л-во, Городокское уч. л-во	28	2	0,6900 / 117	10Б+Ос	-	-	-	0,6900 / 117
Омское л-во, Городокское уч. л-во	28	26	0,3373 / 40	10Б/культуры под пологом 4Е1С5Ос	-	-	-	0,3373 / 40
Омское л-во, Городокское уч. л-во	28	27	1,7930 / 287	10Б/культуры под пологом 10С	-	-	-	1,7930 / 287

Участковое лесничество/урочище (при наличии)	Номер квартала	Номер выдела	Площадь (га)/запас древесины при наличии (куб. м)	Состав насаждения или характеристика лесного участка при отсутствии насаждения	в том числе по группам возраста древостоя (га/куб. м)			
					молодняки	средневозрастные	приспевающие	спелые и перестойные
1	2	3	4	5	6	7	8	9
Омское л-во, Городокское уч. л-во	33	3	1,4294 / 229	ЛК 8С2Б	1,4294 / 229	-	-	-
Омское л-во, Городокское уч. л-во	33	4	1,2832 / 141	10Б/культуры под пологом 10С	-	-	-	1,2832 / 141
Омское л-во, Городокское уч. л-во	42	11	0,3027 / 61	10Б	-	-	-	0,3027 / 61
Омское л-во, Городокское уч. л-во	43	42	0,2689 / 70	10Б	-	-	-	0,2689 / 70
Омское л-во, Городокское уч. л-во	43	43	0,0469 / 9	10Б	-	-	-	0,0469 / 9
Омское л-во, Городокское уч. л-во	43	70	0,1252 / 23	10Б	-	-	-	0,1252 / 23
Омское л-во, Городокское уч. л-во	44	3	1,7898 / 340	10Б+Ос	-	-	-	1,7898 / 340
Омское л-во, Городокское уч. л-во	44	8	0,1303 / 22	10Б+Б	-	-	-	0,1303 / 22
Омское л-во, Городокское уч. л-во	44	9	1,1771 / 247	ЛК 10С, единичные деревья 10Б	-	1,1771 / 247	-	-
Омское л-во, Горо-	44	31	0,0815 / 14	10Б	-	-	-	0,0815 / 14

Участковое лесничество/урочище (при наличии)	Номер квартала	Номер выдела	Площадь (га)/запас древесины при наличии (куб. м)	Состав насаждения или характеристика лесного участка при отсутствии насаждения	в том числе по группам возраста древостоя (га/куб. м)			
					молодняки	средневозрастные	приспевающие	спелые и перестойные
1	2	3	4	5	6	7	8	9
докское уч. л-во								
Итого			124,2696 / 15499	-	10,6503 / 1072	11,9053 / 2262	6,5309 / 1084	58,3168 / 11081

Таблица 4. Средние таксационные показатели насаждений проектируемого лесного участка

Целевое назначение лесов	Хозяйство, преобладающая порода	Состав насаждений	Возраст	Бонитет	Полнота	Средний запас древесины (куб. м/га)			
						Молодняки	средневозрастные	приспевающие	спелые и перестойные
1	2	3	4	5	6	7	8	9	10
Защитные	Хвойные, С	6С2Е2Б+Ос	34	2	0,8	104	229	-	-
	Твердолиственные, Д	6Д4Лп+С	51	3	0,7	-	78	-	-
	Мягколиственные, Б	9Б1Ос+С+Е	68	2	0,7	19	162	194	186

Таблица 5. Виды и объемы использования лесов на проектируемом лесном участке

Целевое назначение лесов	Хозяйство (хвойное, твердолиственное, мягколиственные)	Площадь (га)	Единица измерения	Объемы использования лесов (изъятия лесных ресурсов)
1	2	3	4	5
Вид использования лесов – строительство, реконструкция, эксплуатация линейных объектов. Цель предоставления лесного участка – строительство линейного объекта регионального значения "Строительство автомобильной дороги "Северный обход г. Омска"				
Защитные	хвойное	15,9386	куб. м	2374
	твердолиственное	0,3195	куб. м	25
	мягколиственное	71,1452	куб. м	13100
	-	36,8663	га	36,8663

Виды разрешенного использования лесов на проектируемом лесном участке

Лесохозяйственными регламентами Омского и Любинского лесничеств Омской области в испрашиваемых кварталах № 6 (часть выдела 50), № 7 (выделы 1, 4 (часть)), № 8 (выделы 2, 3, 4), № 9 (выдел 1), № 10 (выделы 5 (часть), 9 (часть), 10) Любинского сельского участкового лесничества (бывший совхоз «Камышловский») Любинского лесничества, в кварталах № 5 (выделы 214 (часть), 215, 216 (часть), 217 (часть)), № 9 (выделы 60 (часть), 61, 62, 63 (часть)) Любинского сельского участкового лесничества (бывший совхоз «Рассвет») Любинского лесничества, в кварталах № 1 (часть выдела 16), № 12 (части выделов 67, 68) Харинского участкового лесничества Омского лесничества, в квартале № 23 (часть выдела 75) Омского участкового лесничества Омского лесничества, в кварталах № 6 (части выделов 40, 41, 42, 62, 65, 66, 83, 91, 92, 93), № 7 (выделы 28 (часть), 29, 31 (часть), 34 (часть)), № 8 (выдел 20, части выделов 21, 22, 23, 24, 27, 30, 39, 40, 41, 53, 54, 55), № 9 (части выделов 4, 9, 10, 11, 17, 22, 23, 40, 45, 46, 47, 48, 51, 52, 53, 54, 55), № 10 (выделы 9, 54, части выделов 3, 7, 8, 10, 11, 25, 26, 27, 31, 32, 33, 37, 52, 53, 67, 70, 71), № 11 (выдел 28, части выделов 2, 3, 4, 8, 9, 13, 17, 19, 21, 24, 25, 26, 27, 40, 69, 71, 72, 73), № 12 (части выделов 74, 75, 76, 77, 83, 86), № 13 (выделы 23, 24, части выделов 1, 14, 15, 17, 18, 19, 20, 26, 28, 36, 53, 54, 55, 56, 57, 58, 61, 62), № 14 (части выделов 1, 39), № 18 (выдел 26, части выделов 2, 19, 20, 22, 23, 24, 27, 29, 30, 31, 32, 34, 35, 36, 37, 40, 49, 50, 51), № 34 (выдел 26, части выделов 20, 21, 23, 25, 27, 44), № 35 (части выделов 7, 8, 16, 18), № 36 (выдел 44, части выделов 5, 8, 42, 43, 45, 46, 47, 48), № 37 (выдел 100, части выделов 114, 116, 117, 124, 157, 158, 159, 160, 161, 163, 164), № 38 (выдел 61), № 39 (части выделов 5, 6, 15), № 45 (выделы 41, 42 (часть), 44 (часть), 55), № 52 (выдел 41, части выделов 6, 8, 16, 23, 40, 47, 58, 70, 71, 72, 73, 103, 104) Подгородного участкового лесничества Омского лесничества, в кварталах № 28 (части выделов 2, 26, 27), № 33 (части выделов 3, 4), № 42 (часть выдела 11), № 43 (части выделов 42, 43, 70), № 44 (части выделов 3, 8, 9, 31) Городокского участкового лесничества Омского лесничества и, соответственно, в проектируемом лесном участке установлены следующие виды разрешенного использования лесов:

- заготовка древесины;
- заготовка и сбор недревесных лесных ресурсов;
- заготовка пищевых лесных ресурсов и сбор лекарственных растений;
- осуществление видов деятельности в сфере охотничьего хозяйства;
- ведение сельского хозяйства;
- осуществление рыболовства;
- осуществление научно-исследовательской деятельности, образовательной деятельности;
- осуществление рекреационной деятельности;

- выращивание лесных плодовых, ягодных, декоративных растений, лекарственных растений (Омское лесничество);
- создание лесных питомников и их эксплуатация;
- осуществление геологического изучения недр;
- разведка и добыча полезных ископаемых;
- строительство и эксплуатация водохранилищ и иных искусственных водных объектов, создание и расширение территорий морских и речных портов;
- строительство, реконструкция и эксплуатация гидротехнических сооружений;
- строительство, реконструкция, эксплуатация линейных объектов;
- осуществление религиозной деятельности;
- выполнение работ по разведке и добыче полезных ископаемых (Любинское лесничество).

Сведения об обременениях проектируемого лесного участка

Согласно данным государственного лесного реестра, проектируемый участок не имеет обременений.

Сведения об ограничениях использования лесов

С учетом целевого назначения и правового режима лесов, установленного лесным законодательством Российской Федерации, лесохозяйственными регламентами Омского и Любинского лесничеств Омской области установлены ограничения по видам целевого назначения лесов.

Ограничения по видам целевого назначения лесов

Таблица 6. Ограничения по видам целевого назначения лесов

№ п/п	Целевое назначение лесов	Ограничения использования лесов
1	2	3
1	Защитные леса	В защитных лесах запрещается осуществление деятельности, несовместимой с их целевым назначением и полезными функциями. В защитных лесах сплошные рубки осуществляются в случаях: строительства, реконструкции, эксплуатации объектов с целью осуществления работ по геологическому изучению недр; разработки месторождений полезных ископаемых; использования водохранилищ и иных искусственных водных объектов, а также гидротехнических сооружений и специализированных портов; использования линий электропередачи, линий связи, дорог, трубопроводов и других линейных объектов. Создание и эксплуатация лесоперерабатывающей инфраструктуры запрещается в защитных лесах, а также в иных предусмотренных ЛК РФ, другими федеральными законами случаях.

№ п/п	Целевое назначение лесов	Ограничения использования лесов
1	2	3
		<p>При проведении выборочных рубок спелых и перестойных лесных насаждений в рубку назначаются деревья и кустарники в следующей очередности: погибшие и поврежденные, ослабленные, наиболее старые, перестойные в смешанных насаждениях менее долговечных пород и генераций, перестойные и спелые деревья других пород, утрачивающие жизнеспособность, устойчивость, способность выполнять полезные целевые функции.</p> <p>Выборочные рубки и сплошные рубки деревьев, кустарников, лиан, в том числе в охранных зонах и санитарно-защитных зонах, предназначенных для обеспечения безопасности граждан и создания необходимых условий для эксплуатации соответствующих объектов в целях (в том числе в целях проведения аварийно-спасательных работ):</p> <ol style="list-style-type: none"> 1) осуществления работ по геологическому изучению недр; 2) разработки месторождений полезных ископаемых; 3) использования водохранилищ и иных искусственных водных объектов, а также гидротехнических сооружений и специализированных портов; 4) использования линий электропередачи, линий связи, дорог, трубопроводов и других линейных объектов, а также сооружений, являющихся неотъемлемой технологической частью указанных объектов (далее - линейные объекты) (рубки допускаются в случаях, если строительство, реконструкция, эксплуатация объектов, не связанных с созданием лесной инфраструктуры, для вышеуказанных целей не запрещены или не ограничены в соответствии с законодательством Российской Федерации). <p>Для строительства, реконструкции, эксплуатации линейных объектов допускаются выборочные рубки и сплошные рубки для создания просек шириной, определенной в соответствии с требованиями соответствующих нормативных правовых актов, если строительство, реконструкция, эксплуатация линейных объектов или такие рубки не запрещены статьями 110-119 ЛК РФ</p>
1.1	Леса, выполняющие функции защиты природных и иных объектов, в том числе	<p>Запрещается: проведение сплошных рубок лесных насаждений, за исключением случаев, предусмотренных частью 6 статьи 21 ЛК РФ, и случаев проведения сплошных рубок в зонах с особыми условиями использования территорий, на которых расположены соответствующие леса, если режим указанных зон предусматривает вырубку деревьев, кустарников, лиан; создание лесоперерабатывающей инфраструктуры (статья 14 ЛК РФ). Использование лесов в целях создания лесных плантаций не допускается</p>
1.1.1	Леса, расположенные в защитных полосах лесов	<p>Использование с соблюдением требований, установленных законодательством Российской Федерации о железнодорожном транспорте, об автомобильном транспорте.</p> <p>При выполнении работ по лесовосстановлению в защитных полосах лесов, расположенных вдоль железнодорожных путей общего пользования, федеральных автомобильных дорог общего пользования, автомобильных дорог общего пользования, находящихся в собственности субъектов Российской Федерации (далее – защитные придорожные полосы лесов) используются древесные породы, устойчивые к вредным веществам, поступающим в атмосферу, почву в связи со строительством, эксплуатацией, ремонтом автомобильных дорог. Выборочные рубки лесных насаждений ведутся умеренной, умеренно-высокой и высокой интенсивности</p>

Сведения о наличии зданий, сооружений, объектов, связанных с созданием лесной инфраструктуры, и объектов, не связанных с созданием лесной инфраструктуры на проектируемом лесном участке

Таблица 7. Сведения о наличии зданий, сооружений, объектов, связанных с созданием лесной инфраструктуры, и объектов, не связанных с созданием лесной инфраструктуры на проектируемом лесном участке

№ п/п	Участковое лесничество/урочище (при наличии)	Номер квартала	Номер выдела	Площадь объекта (га)	Наименование объекта
1	2	3	4	5	6
1	Омское л-во, Подгородное уч. л-во	7	34	0,0230	Дорога
2	Омское л-во, Подгородное уч. л-во	8	54	0,1040	Дорога
3	Омское л-во, Подгородное уч. л-во	8	55	0,0531	Просеки квартальные
4	Омское л-во, Подгородное уч. л-во	9	54	0,0522	Дорога
5	Омское л-во, Подгородное уч. л-во	9	55	0,0407	Просеки квартальные
6	Омское л-во, Подгородное уч. л-во	10	70	0,1456	Дорога
7	Омское л-во, Подгородное уч. л-во	10	71	0,0408	Просеки квартальные
8	Омское л-во, Подгородное уч. л-во	11	71	0,0405	Просеки квартальные
9	Омское л-во, Подгородное уч. л-во	11	72	0,0085	Границы окружные
10	Омское л-во, Подгородное уч. л-во	11	73	0,0400	Просеки квартальные
11	Омское л-во, Подгородное уч. л-во	12	86	0,0317	Дорога
12	Омское л-во, Подгородное уч. л-во	13	61	0,1570	Дорога
13	Омское л-во, Подгородное уч. л-во	13	62	0,1332	Просеки квартальные
14	Омское л-во, Подгородное уч. л-во	14	39	0,0099	Просеки квартальные

№ п/п	Участковое лесничество/урочище (при наличии)	Номер квартала	Номер выдела	Площадь объекта (га)	Наименование объекта
1	2	3	4	5	6
15	Омское л-во, Подгородное уч. л-во	18	49	0,0504	Дорога
16	Омское л-во, Подгородное уч. л-во	18	50	0,0488	Просеки квартальные
17	Омское л-во, Подгородное уч. л-во	18	51	0,0613	Просеки квартальные
Итого				1,0407	-

Сведения о наличии на проектируемом лесном участке особо защитных участков лесов, особо охраняемых природных территорий (далее – ООПТ), зон с особыми условиями использования территорий

Согласно данным государственного лесного реестра на проектируемом лесном участке присутствуют особо защитные участки лесов (далее – ОЗУ).

Таблица 8. Сведения о наличии на проектируемом лесном участке ОЗУ лесов, ООПТ, зон с особыми условиями использования территорий

№ п/п	Наименование участкового лесничества/урочища (при наличии)	Номер квартала	Номер выдела	Виды ОЗУ, наименование ООПТ, виды зон с особыми условиями использования территорий	Общая площадь, га
1	2	3	4	5	6
1	Омское л-во, Подгородное уч. л-во	13	58	Участки спелого леса с запасом на 1 га 70 кбм и менее	1,1092
2	Омское л-во, Подгородное уч. л-во	34	20	Придорожные полосы лесов	0,0304
3	Омское л-во, Подгородное уч. л-во	34	27	Придорожные полосы лесов	0,9954
4	Омское л-во, Подгородное уч. л-во	34	44	Придорожные полосы лесов	0,3818
5	Омское л-во, Городокское уч. л-во	42	11	Придорожные полосы лесов	0,3027
Итого					2,8195

Проектирование вида использования лесов лесного участка

Согласно лесохозяйственным регламентам Омского и Любинского лесничеств Омской области, кварталы № 6 (часть выдела 50), № 7 (выделы 1, 4 (часть)), № 8 (выделы 2, 3, 4), № 9 (выдел 1), № 10 (выделы 5 (часть), 9 (часть), 10) Любинского сельского участкового лесничества (бывший совхоз "Камышловский") Любинского лесничества, кварталы № 5 (выделы 214 (часть), 215, 216 (часть), 217 (часть)), № 9 (выделы 60 (часть), 61, 62, 63 (часть)) Любинского сельского участкового лесничества (бывший совхоз «Рассвет») Любинского лесничества, кварталы № 1 (часть выдела 16), № 12 (части выделов 67, 68) Харинского участкового лесничества Омского лесничества, квартал № 23 (часть выдела 75) Омского участкового лесничества Омского лесничества, кварталы № 6 (части выделов 40, 41, 42, 62, 65, 66, 83, 91, 92, 93), № 7 (выделы 28 (часть), 29, 31 (часть), 34 (часть)), № 8 (выдел 20, части выделов 21, 22, 23, 24, 27, 30, 39, 40, 41, 53, 54, 55), № 9 (части выделов 4, 9, 10, 11, 17, 22, 23, 40, 45, 46, 47, 48, 51, 52, 53, 54, 55), № 10 (выделы 9, 54, части выделов 3, 7, 8, 10, 11, 25, 26, 27, 31, 32, 33, 37, 52, 53, 67, 70, 71), № 11 (выдел 28, части выделов 2, 3, 4, 8, 9, 13, 17, 19, 21, 24, 25, 26, 27, 40, 69, 71, 72, 73), № 12 (части выделов 74, 75, 76, 77, 83, 86), № 13 (выделы 23, 24, части выделов 1, 14, 15, 17, 18, 19, 20, 26, 28, 36, 53, 54, 55, 56, 57, 58, 61, 62), № 14 (части выделов 1, 39), № 18 (выдел 26, части выделов 2, 19, 20, 22, 23, 24, 27, 29, 30, 31, 32, 34, 35, 36, 37, 40, 49, 50, 51), № 34 (выдел 26, части выделов 20, 21, 23, 25, 27, 44), № 35 (части выделов 7, 8, 16, 18), № 36 (выдел 44, части выделов 5, 8, 42, 43, 45, 46, 47, 48), № 37 (выдел 100, части выделов 114, 116, 117, 124, 157, 158, 159, 160, 161, 163, 164), № 38 (выдел 61), № 39 (части выделов 5, 6, 15), № 45 (выделы 41, 42 (часть), 44 (часть), 55), № 52 (выдел 41, части выделов 6, 8, 16, 23, 40, 47, 58, 70, 71, 72, 73, 103, 104) Подгородного участкового лесничества Омского лесничества, кварталы № 33 (части выделов 3, 4), № 42 (часть выдела 11), № 43 (части выделов 42, 43, 70), № 44 (части выделов 3, 8, 9, 31) Городокского участкового лесничества Омского лесничества, в границах которых расположен проектируемый лесной участок, относятся к зоне планируемого освоения лесов для выполнения работ по строительству, реконструкции, эксплуатации линейных объектов.

Проектируемый Объект частично расположен в границах земель лесного фонда: урочище "бывший совхоз "Камышловский", урочище "бывший совхоз "Рассвет" Любинского сельского участкового лесничества Любинского лесничества Омской области; Харинское участковое лесничество, Омское участковое лесничество, Городское участковое лесничество, Подгородное участковое лесничества Омского лесничества Омской области.

Перечень земельных участков из земель лесного фонда, образуемых для размещения проектируемого Объекта, представлен в Таблице 9.

Таблица 9. Перечень земельных участков из земель лесного фонда, образуемых для размещения проектируемого Объекта

№ п/п	Условный номер на плане	Условный номер образуемого земельного участка	Адрес (местоположение) образуемого земельного участка/ Лесничество, участковое лесничество, квартал, выдел	Общая площадь испрашиваемого (изымаемого) земельного участка, кв.м.	Категория земель / Фактическое разрешенное использование	Вид права
1	1	55:11:000000:14 08:ЗУ1	Омская область, Любинский муниципальный район, Любинское лесничество, Любинское участковое лесничество, урочище "бывший совхоз "Камышловский", квартал 6 выдел 50, квартал 7 выдел 1, 4, квартал 10 выдел 5, 9, 10	37 592	Земли сельскохозяйственного назначения / Для сельскохозяйственного производства	Федеральная собственность (Российская Федерация)
2	1-1	55:11:000000:14 08:ЗУ2	Омская область, Любинский муниципальный район, Любинское лесничество, Любинское участковое лесничество, урочище "бывший совхоз "Камышловский", квартал 8 выдел 2,3, 4, квартал 9 выдел 1	13 690		
2	12	55:11:000000:20 3:ЗУ1	Омская область, Любинский муниципальный район, Любинское лесничество, Любинское участковое лесничество, урочище "бывший совхоз "Рассвет", квартал 9 выделы 62, 63	11 048	Земли лесного фонда / Для размещения лесного фонда	Федеральная собственность (Российская Федерация)
3	13	55:11:000000:20 3:ЗУ2	Омская область, Омский муниципальный район, Любинское лесничество, Любинское участковое лесничество, урочище "бывший совхоз "Рассвет",	26 979		

№ п/п	Условный номер на плане	Условный номер образуемого земельного участка	Адрес (местоположение) образуемого земельного участка/ Лесничество, участковое лесничество, квартал, выдел	Общая площадь испрашиваемого (изымаемого) земельного участка, кв.м.	Категория земель / Фактическое разрешенное использование	Вид права
			квартал 9 выделы 60, 61, квартал 5 выделы 214, 215, 216, 217			
4	16	55:20:000000:5200:3У1	Омская область, Омский муниципальный район, Омское лесничество, Харинское участковое лесничество, квартал 1, выдел 16	4 537	Земли лесного фонда / Заготовка древесины*	Федеральная собственность (Российская Федерация)
5	66	55:20:000000:5124:3У1	Омская область, Омский муниципальный район, Омское лесничество, Харинское участковое лесничество, квартал 12, выдел 67, 68	6 212	Земли лесного фонда / Заготовка древесины*	Федеральная собственность (Российская Федерация)
6	114	55:20:000000:5204:3У1	Омская область, Омский муниципальный район, Омское лесничество, Омское участковое лесничество, квартал 23, выдел 75	237	Земли лесного фонда / Заготовка древесины*	Федеральная собственность (Российская Федерация)
7	121	55:20:000000:5244:3У1	Омская область, Омский муниципальный район, Омское лесничество, Подгородное участковое лесничество, квартал 38 выдел 61, квартал 39 выделы 15, 5, 6, квартал 34 выделы 20, 21, 23, 25, 26, 27, 44, квартал 6 выделы 40, 41, 42, 62, 65, 66, 83, 91, 92, 93, квартал 18 выделы 2, 19, 20, 22, 23, 24, 26, 27, 29, 30, 31, 32, 34, 35, 36, 37, 40, квартал 12 выделы 74, 75, 76, 77, 83, квартал 13 выделы 1, 14, 15, 17, 18, 19, 20, 23, 24, 26, 28, 36, 53, 54, 55, 56,	812 157	Земли лесного фонда / Заготовка древесины*	Федеральная собственность (Российская Федерация)

№ п/п	Условный номер на плане	Условный номер образуемого земельного участка	Адрес (местоположение) образуемого земельного участка/ Лесничество, участковое лесничество, квартал, выдел	Общая площадь испрашиваемого (изымаемого) земельного участка, кв.м.	Категория земель / Фактическое разрешенное использование	Вид права
			57, 58, квартал 7 выделы 28, 29, 31, квартал 14 выдел 1, квартал 8 выделы 20, 21, 22, 23, 24, 27, 30, 39, 40, 41, 53, квартал 9 выделы 4, 9, 10, 11, 17, 22, 23, 45, 46, 47, 48, 50, 51, 52, 53, квартал 10 выделы 3, 7, 8, 9, 10, 11, 25, 26, 27, 31, 32, 33, 37, 52, 53, 54, 67, квартал 11 выделы 3, 4, 6, 2, 8, 9, 13, 17, 19, 21, 24, 25, 26, 27, 28, 40, 69			
8	142	55:20:000000:49 92:3У1	Омская область, Омский муниципальный район, Омское лесничество, Подгородное участковое лесничество, квартал 35 выделы 7, 8, 16, 18, квартал 36 выделы 5, 8, 42, 43, 44, 45, 46, 47, 48; квартал 37 выделы 100, 114, 116, 117, 124, 157, 158, 159, 160, 161, 163, 164, квартал 45 выделы 41, 42, 44, 55, квартал 52 выделы 6, 8, 16, 23, 41, 40, 47, 58, 70, 72, 71, 73, 104, 103	235 691	Земли лесного фонда / Заготовка древесины*	Федеральная собственность (Российская Федерация)
9	200	55:20:000000:50 56:3У1	Омская область, Омский муниципальный район, Омское лесничество, Городское участковое лесничество квартал 28 выделы 2, 26, 27, квартал 33 выделы 3, 4, квартал 44, выделы 3, 8, 9, 31, квартал 43 выделы 42, 43, 70; квартал 42 выдел 11	94 553	Земли лесного фонда / Заготовка древесины*	Федеральная собственность (Российская Федерация)
Итого по землям лесного фонда				1 242 696		

3. Условные номера образуемых земельных участков, кадастровые номера или иные ранее присвоенные государственные учетные номера существующих земельных участков, в отношении которых предполагаются их резервирование и (или) изъятие для государственных или муниципальных нужд, их адреса или описание местоположения, перечень и адреса расположенных на таких земельных участках объектов недвижимого имущества (при наличии сведений о них в Едином государственном реестре недвижимости (далее – ЕГРН)).

Перечень земельных участков, подлежащих изъятию для государственных или муниципальных нужд, представлен в Таблице 10.

Таблица 10. Перечень земельных участков, подлежащих изъятию для государственных или муниципальных нужд

№ п/п	Кадастровый / условный номер земельного участка	Площадь образуемого земельного участка, кв. м	Местоположение земельного участка
Земельные участки, которые будут отнесены к территории общего пользования			
1	55:00:000000:141:3У1	601 508	Омская область, Любинский муниципальный район, Камышловское сельское поселение
2	55:11:000000:115:3У1	120	Омская область, Любинский муниципальный район, Камышловское сельское поселение
3	55:11:000000:36:3У1	41	Омская область, Любинский муниципальный район, Камышловское сельское поселение
4	55:11:100402:319	40 512	Омская область, Любинский муниципальный район, Любино-Малоросское сельское поселение
5	55:20:044102:1404	95 788	Омская область, Любинский муниципальный район, Любино-Малоросское сельское поселение
6	55:11:000000:48:3У1	10 062	Омская область, Любинский муниципальный район, Любино-Малоросское сельское поселение
7	55:00:000000:56771:3У1	5 929	Омская область, Омский муниципальный район, Дружинское сельское поселение
8	55:20:072104:1:3У1	27 222	Омская область, Омский муниципальный район, Ключевское сельское поселение
9	55:20:072101:16:3У1	14 163	Омская область, Омский муниципальный район, Ключевское сельское поселение

№ п/п	Кадастровый / условный номер земельного участка	Площадь образуемого земельного участка, кв. м	Местоположение земельного участка
10	55:20:000000:5547:3У1	6 425	Омская область, Омский муниципальный район, Ключевское сельское поселение
11	55:20:072101:853:3У1	57 613	Омская область, Омский муниципальный район, Ключевское сельское поселение
12	55:20:072101:858:3У1	6 844	Омская область, Омский муниципальный район, Ключевское сельское поселение
13	55:20:072101:858:3У2	1 454	Омская область, Омский муниципальный район, Ключевское сельское поселение
14	55:20:072101:758	1 000	Омская область, Омский муниципальный район, Ключевское сельское поселение
15	55:20:072101:757	1 000	Омская область, Омский муниципальный район, Ключевское сельское поселение
16	55:20:072101:726	1 000	Омская область, Омский муниципальный район, Ключевское сельское поселение
17	55:20:072101:725	1 000	Омская область, Омский муниципальный район, Ключевское сельское поселение
18	55:20:072101:764	1 000	Омская область, Омский муниципальный район, Ключевское сельское поселение
19	55:20:072101:763	1 000	Омская область, Омский муниципальный район, Ключевское сельское поселение
20	55:20:072101:762	1 000	Омская область, Омский муниципальный район, Ключевское сельское поселение
21	55:20:072101:731	1 000	Омская область, Омский муниципальный район, Ключевское сельское поселение
22	55:20:072101:770	1 000	Омская область, Омский муниципальный район, Ключевское сельское поселение
23	55:20:072101:769	1 000	Омская область, Омский муниципальный район, Ключевское сельское поселение
24	55:20:072101:768	1 000	Омская область, Омский муниципальный район, Ключевское сельское поселение
25	55:20:072101:736	1 000	Омская область, Омский муниципальный район, Ключевское сельское поселение

№ п/п	Кадастровый / условный номер земельного участка	Площадь образуемого земельного участка, кв. м	Местоположение земельного участка
26	55:20:072101:777	1 000	Омская область, Омский муниципальный район, Ключевское сельское поселение
27	55:20:072101:776	1 000	Омская область, Омский муниципальный район, Ключевское сельское поселение
28	55:20:072101:775	1 000	Омская область, Омский муниципальный район, Ключевское сельское поселение
29	55:20:072101:785	1 000	Омская область, Омский муниципальный район, Ключевское сельское поселение
30	55:20:072101:784	1 000	Омская область, Омский муниципальный район, Ключевское сельское поселение
31	55:20:072101:783	1 000	Омская область, Омский муниципальный район, Ключевское сельское поселение
32	55:20:072101:795	1 000	Омская область, Омский муниципальный район, Ключевское сельское поселение
33	55:20:072101:794	1 000	Омская область, Омский муниципальный район, Ключевское сельское поселение
34	55:20:072101:793	1 000	Омская область, Омский муниципальный район, Ключевское сельское поселение
35	55:20:072101:792	1 000	Омская область, Омский муниципальный район, Ключевское сельское поселение
36	55:20:072101:805	1 009	Омская область, Омский муниципальный район, Ключевское сельское поселение
37	55:20:072101:804	1 010	Омская область, Омский муниципальный район, Ключевское сельское поселение
38	55:20:072101:803	1 012	Омская область, Омский муниципальный район, Ключевское сельское поселение
39	55:20:072101:802	1 014	Омская область, Омский муниципальный район, Ключевское сельское поселение

№ п/п	Кадастровый / условный номер земельного участка	Площадь образуемого земельного участка, кв. м	Местоположение земельного участка
40	55:20:072102:292:3У1	8 935	Омская область, Омский муниципальный район, Ключевское сельское поселение
41	55:20:072102:187:3У1	1 363	Омская область, Омский муниципальный район, Ключевское сельское поселение
42	55:20:072102:186:3У1	102 992	Омская область, Омский муниципальный район, Ключевское сельское поселение
43	55:20:072102:189:3У1	83 758	Омская область, Омский муниципальный район, Ключевское сельское поселение
44	55:20:072102:399:3У1	41 986	Омская область, Омский муниципальный район, Ключевское сельское поселение
45	55:20:072102:400:3У1	842	Омская область, Омский муниципальный район, Ключевское сельское поселение
46	55:20:072102:397:3У1	202 341	Омская область, Омский муниципальный район, Ключевское сельское поселение
47	55:20:072102:398:3У1	653	Омская область, Омский муниципальный район, Ключевское сельское поселение
48	55:20:072102:394:3У1	43 291	Омская область, Омский муниципальный район, Ключевское сельское поселение
49	55:20:000000:166:3У1	38	Омская область, Омский муниципальный район, Ключевское сельское поселение
50	55:20:072102:295	31 735	Омская область, Омский муниципальный район, Ключевское сельское поселение
51	55:20:072102:8:3У1	132	Омская область, Омский муниципальный район, Ключевское сельское поселение
52	55:20:000000:5044:3У1	25 803	Омская область, Омский муниципальный район, Ключевское сельское поселение
53	55:20:131103:1364	11 707	Омская область, Омский муниципальный район, Надеждинское сельское поселение
54	55:20:072102:294:3У1	2 948	Омская область, Омский муниципальный район, Ключевское сельское поселение

№ п/п	Кадастровый / условный номер земельного участка	Площадь образуемого земельного участка, кв. м	Местоположение земельного участка
55	55:20:072102:296:3У1	33 038	Омская область, Омский муниципальный район, Ключевское сельское поселение
56	55:20:131103:2399:3У1	591	Омская область, Омский муниципальный район, Надеждинское сельское поселение
57	55:20:000000:165:3У1	1	Омская область, Омский муниципальный район, Ключевское сельское поселение
58	55:20:072102:192:3У1	249 628	Омская область, Омский муниципальный район, Ключевское сельское поселение
59	55:20:131103:27:3У1	65 278	Омская область, Омский муниципальный район, Надеждинское сельское поселение
60	55:20:131103:28:3У1	180 130	Омская область, Омский муниципальный район, Надеждинское сельское поселение
61	55:20:131103:375:3У1	2 617	Омская область, Омский муниципальный район, Надеждинское сельское поселение
62	55:20:131103:374:3У1	5 706	Омская область, Омский муниципальный район, Надеждинское сельское поселение
63	55:20:131103:373:3У1	7 780	Омская область, Омский муниципальный район, Надеждинское сельское поселение
64	55:20:131103:372:3У1	10 909	Омская область, Омский муниципальный район, Надеждинское сельское поселение
65	55:20:131103:371:3У1	12 419	Омская область, Омский муниципальный район, Надеждинское сельское поселение
66	55:20:131103:370:3У1	15 574	Омская область, Омский муниципальный район, Надеждинское сельское поселение
67	55:20:131103:369:3У1	17 774	Омская область, Омский муниципальный район, Надеждинское сельское поселение
68	55:20:131103:368:3У1	24 223	Омская область, Омский муниципальный район, Надеждинское сельское поселение
69	55:20:000000:7009:3У1	8 282	Омская область, Омский муниципальный район, Омское сельское поселение
70	55:20:000000:7010:3У1	8 364	Омская область, Омский муниципальный район, Омское сельское поселение

№ п/п	Кадастровый / условный номер земельного участка	Площадь образуемого земельного участка, кв. м	Местоположение земельного участка
71	55:20:000000:7011:ЗУ1	21 030	Омская область, Омский муниципальный район, Омское сельское поселение
72	55:20:000000:7012:ЗУ1	20 684	Омская область, Омский муниципальный район, Омское сельское поселение
73	55:20:000000:7013:ЗУ1	8 342	Омская область, Омский муниципальный район, Омское сельское поселение
74	55:20:000000:7014:ЗУ1	31 906	Омская область, Омский муниципальный район, Омское сельское поселение
75	55:20:160404:606:ЗУ1	20 896	Омская область, Омский муниципальный район, Омское сельское поселение
76	55:20:160404:539:ЗУ1	30 466	Омская область, Омский муниципальный район, Омское сельское поселение
77	55:20:160404:537:ЗУ1	9 538	Омская область, Омский муниципальный район, Омское сельское поселение
78	55:20:160404:535:ЗУ1	20 369	Омская область, Омский муниципальный район, Омское сельское поселение
79	55:20:160404:500:ЗУ1	49 987	Омская область, Омский муниципальный район, Омское сельское поселение
80	55:20:160403:806:ЗУ1	9 559	Омская область, Омский муниципальный район, Омское сельское поселение
81	55:20:160403:1290:ЗУ1	31 249	Омская область, Омский муниципальный район, Омское сельское поселение
82	55:20:160403:1300:ЗУ1	32 374	Омская область, Омский муниципальный район, Омское сельское поселение
83	55:20:160403:1642:ЗУ1	11 469	Омская область, Омский муниципальный район, Омское сельское поселение
84	55:20:160403:1684:ЗУ1	21 823	Омская область, Омский муниципальный район, Омское сельское поселение
85	55:20:160403:1716:ЗУ1	19 148	Омская область, Омский муниципальный район, Омское сельское поселение
86	55:20:160403:2358:ЗУ1	9 569	Омская область, Омский муниципальный район, Омское сельское поселение

№ п/п	Кадастровый / условный номер земельного участка	Площадь образуемого земельного участка, кв. м	Местоположение земельного участка
87	55:20:000000:7595:3У1	58 048	Омская область, Омский муниципальный район, Омское сельское поселение
88	55:20:160403:1780:3У1	31 461	Омская область, Омский муниципальный район, Омское сельское поселение
89	55:20:160403:2273:3У1	16 409	Омская область, Омский муниципальный район, Омское сельское поселение
90	55:20:160403:2279:3У1	59 504	Омская область, Омский муниципальный район, Омское сельское поселение
91	55:20:160403:2743:3У1	17 896	Омская область, Омский муниципальный район, Омское сельское поселение
92	55:20:000000:307:3У1(1)	27 710	Омская область, Омский муниципальный район, Омское сельское поселение
93	55:20:160403:1672:3У1	38 646	Омская область, Омский муниципальный район, Омское сельское поселение
94	55:20:160403:337:3У1	22 182	Омская область, Омский муниципальный район, Омское сельское поселение
95	55:20:160403:809:3У1	38 016	Омская область, Омский муниципальный район, Омское сельское поселение
96	55:20:000000:2334:3У1	52	Омская область, Омский муниципальный район, Омское сельское поселение
97	55:20:000000:2331:3У1	52	Омская область, Омский муниципальный район, Омское сельское поселение
98	55:20:160403:810:3У1	3 214	Омская область, Омский муниципальный район, Омское сельское поселение
99	55:20:191201:1711:3У1	34 649	Омская область, Омский муниципальный район, Пушкинское сельское поселение
100	55:20:191201:3766:3У1	46 952	Омская область, Омский муниципальный район, Пушкинское сельское поселение
101	55:20:191201:274:3У1	185 269	Омская область, Омский муниципальный район, Пушкинское сельское поселение
102	55:20:191201:3722:3У1	48 608	Омская область, Омский муниципальный район, Пушкинское сельское поселение

№ п/п	Кадастровый / условный номер земельного участка	Площадь образуемого земельного участка, кв. м	Местоположение земельного участка
103	55:20:191201:2878:3У1	26 141	Омская область, Омский муниципальный район, Пушкинское сельское поселение
104	55:20:191201:2925:3У1	36 903	Омская область, Омский муниципальный район, Пушкинское сельское поселение
105	55:20:191201:2512:3У1	5 231	Омская область, Омский муниципальный район, Пушкинское сельское поселение
106	55:20:191201:2511	20 300	Омская область, Омский муниципальный район, Пушкинское сельское поселение
107	55:20:191201:3780:3У1	14 024	Омская область, Омский муниципальный район, Пушкинское сельское поселение
108	55:20:191201:3662	26 000	Омская область, Омский муниципальный район, Пушкинское сельское поселение
109	55:20:191201:3667	17 333	Омская область, Омский муниципальный район, Пушкинское сельское поселение
110	55:20:191201:3665	52 000	Омская область, Омский муниципальный район, Пушкинское сельское поселение
111	55:20:191201:3717	52 000	Омская область, Омский муниципальный район, Пушкинское сельское поселение
112	55:20:191201:3716	104 000	Омская область, Омский муниципальный район, Пушкинское сельское поселение
113	55:20:000000:25:3У1	4	Омская область, Омский муниципальный район, Пушкинское сельское поселение
114	55:20:191201:733:3У1	2 275	Омская область, Омский муниципальный район, Пушкинское сельское поселение
115	55:20:191201:233:3У1	2 186	Омская область, Омский муниципальный район, Пушкинское сельское поселение
116	55:20:191201:234:3У1	3 834	Омская область, Омский муниципальный район, Пушкинское сельское поселение
117	55:20:191201:235:3У1	1 311	Омская область, Омский муниципальный район, Пушкинское сельское поселение
118	55:20:191201:3727	1 848	Омская область, Омский муниципальный район, Пушкинское сельское поселение

№ п/п	Кадастровый / условный номер земельного участка	Площадь образуемого земельного участка, кв. м	Местоположение земельного участка
119	55:20:191201:3758	1 498	Омская область, Омский муниципальный район, Пушкинское сельское поселение
120	55:20:191201:1814	1 018	Омская область, Омский муниципальный район, Пушкинское сельское поселение
121	55:20:191201:260	10 601	Омская область, Омский муниципальный район, Пушкинское сельское поселение
122	55:20:191201:277:3У1	132 400	Омская область, Омский муниципальный район, Пушкинское сельское поселение
123	55:20:191201:1023:3У1	431	Омская область, Омский муниципальный район, Пушкинское сельское поселение
124	55:20:191201:1553:3У1	1 583	Омская область, Омский муниципальный район, Пушкинское сельское поселение
125	55:20:000000:6363:3У1	41 362	Омская область, Омский муниципальный район, Андреевское сельское поселение
126	55:20:012301:624	66 000	Омская область, Омский муниципальный район, Пушкинское сельское поселение
127	55:20:012301:625	66 000	Омская область, Омский муниципальный район, Андреевское сельское поселение
128	55:20:000000:7607	66 000	Омская область, Омский муниципальный район, Андреевское сельское поселение
129	55:20:000000:98:3У2	38 047	Омская область, Омский муниципальный район, Андреевское сельское поселение
130	55:20:012301:490:3У1	33 400	Омская область, Омский муниципальный район, Андреевское сельское поселение
131	55:20:012301:468:3У1	35 555	Омская область, Омский муниципальный район, Андреевское сельское поселение
132	55:20:012301:501:3У1	12 693	Омская область, Омский муниципальный район, Андреевское сельское поселение
133	55:20:012301:469:3У1	6 798	Омская область, Омский муниципальный район, Андреевское сельское поселение

№ п/п	Кадастровый / условный номер земельного участка	Площадь образуемого земельного участка, кв. м	Местоположение земельного участка
134	55:20:012301:472:3У1	1 528	Омская область, Омский муниципальный район, Андреевское сельское поселение
135	55:20:012301:486:3У1	1 605	Омская область, Омский муниципальный район, Андреевское сельское поселение
136	55:20:000000:7409:3У1	16 654	Омская область, Омский муниципальный район, Андреевское сельское поселение
137	55:20:012301:498:3У1	81 214	Омская область, Омский муниципальный район, Андреевское сельское поселение
138	55:20:012301:479:3У1	14 972	Омская область, Омский муниципальный район, Андреевское сельское поселение
139	55:20:012301:478:3У1	28 732	Омская область, Омский муниципальный район, Андреевское сельское поселение
140	55:20:012301:394:3У1	16 807	Омская область, Омский муниципальный район, Андреевское сельское поселение
141	55:20:000000:5553:3У1	49 178	Омская область, Омский муниципальный район, Андреевское сельское поселение
142	55:20:000000:6965:3У1	8 389	Омская область, Омский муниципальный район, Андреевское сельское поселение
143	55:20:000000:5545:3У1	11 942	Омская область, Омский муниципальный район, Андреевское сельское поселение
144	55:20:012301:451:3У1	8 601	Омская область, Омский муниципальный район, Андреевское сельское поселение
145	55:20:012301:455:3У1	7 360	Омская область, Омский муниципальный район, Андреевское сельское поселение
146	55:20:012301:461:3У1	51 805	Омская область, Омский муниципальный район, Андреевское сельское поселение
147	55:20:012301:453:3У1	23 725	Омская область, Омский муниципальный район, Андреевское сельское поселение
148	55:20:012301:454:3У1	13 968	Омская область, Омский муниципальный район, Андреевское сельское поселение
149	55:20:000000:192:3У1	0,06	Омская область, Омский муниципальный район, Андреевское сельское поселение

№ п/п	Кадастровый / условный номер земельного участка	Площадь образуемого земельного участка, кв. м	Местоположение земельного участка
150	55:20:012301:423:3У1	24 714	Омская область, Омский муниципальный район, Андреевское сельское поселение
151	55:20:012303:153:3У1	251 497	Омская область, Омский муниципальный район, Андреевское сельское поселение
152	55:20:012303:444:3У1	30 397	Омская область, Омский муниципальный район, Андреевское сельское поселение
153	55:20:012303:529:3У1	16 326	Омская область, Омский муниципальный район, Андреевское сельское поселение
154	55:20:012303:531:3У1	21 582	Омская область, Омский муниципальный район, Андреевское сельское поселение
155	55:20:012303:261:3У1	14 096	Омская область, Омский муниципальный район, Андреевское сельское поселение
156	55:20:012303:373:3У1	8 778	Омская область, Омский муниципальный район, Андреевское сельское поселение
157	55:20:032001:420:3У1	57 751	Омская область, Омский муниципальный район, Богословское сельское поселение
158	55:20:032001:3168:3У1	3 063	Омская область, Омский муниципальный район, Богословское сельское поселение, с. Богословка
159	55:20:032001:3202	1 500	Омская область, Омский муниципальный район, Богословское сельское поселение, с. Богословка
160	55:20:032001:3213	1 500	Омская область, Омский муниципальный район, Богословское сельское поселение, с. Богословка
161	55:20:032001:3224	1 500	Омская область, Омский муниципальный район, Богословское сельское поселение, с. Богословка
162	55:20:032001:3235	1 500	Омская область, Омский муниципальный район, Богословское сельское поселение, с. Богословка
163	55:20:032001:3246	1 500	Омская область, Омский муниципальный район, Богословское сельское поселение, с. Богословка

№ п/п	Кадастровый / условный номер земельного участка	Площадь образуемого земельного участка, кв. м	Местоположение земельного участка
164	55:20:032001:3257	1 500	Омская область, Омский муниципальный район, Богословское сельское поселение, с. Богословка
165	55:20:032001:3268	1 500	Омская область, Омский муниципальный район, Богословское сельское поселение, с. Богословка
166	55:20:032001:3280	1 500	Омская область, Омский муниципальный район, Богословское сельское поселение, с. Богословка
167	55:20:032001:3389	1 500	Омская область, Омский муниципальный район, Богословское сельское поселение, с. Богословка
168	55:20:032001:3390	1 500	Омская область, Омский муниципальный район, Богословское сельское поселение, с. Богословка
169	55:20:032001:3391	1 500	Омская область, Омский муниципальный район, Богословское сельское поселение, с. Богословка
170	55:20:032001:3413	1 500	Омская область, Омский муниципальный район, Богословское сельское поселение, с. Богословка
171	55:20:032001:345:3У1	83 049	Омская область, Омский муниципальный район, Богословское сельское поселение
172	55:20:032001:380:3У1	26 183	Омская область, Омский муниципальный район, Богословское сельское поселение
173	55:20:032001:2465:3У1	13 112	Омская область, Омский муниципальный район, Богословское сельское поселение
174	55:20:032001:2464:3У1	16 212	Омская область, Омский муниципальный район, Богословское сельское поселение
175	55:20:032001:376:3У1	33 774	Омская область, Омский муниципальный район, Богословское сельское поселение
176	55:20:000000:7604	122 335	Омская область, Омский муниципальный район, Богословское сельское поселение

№ п/п	Кадастровый / условный номер земельного участка	Площадь образуемого земельного участка, кв. м	Местоположение земельного участка
177	55:20:032003:402:3У1	68 171	Омская область, Омский муниципальный район, Богословское сельское поселение
178	55:20:032001:310:3У1	3 379	Омская область, Омский муниципальный район, Богословское сельское поселение
179	55:20:032001:310:3У2	1 554	
180	55:20:032002:1371:3У1	9 612	Омская область, Омский муниципальный район, Богословское сельское поселение
181	55:20:032002:1373:3У1	22 328	Омская область, Омский муниципальный район, Богословское сельское поселение
182	55:20:000000:6882:3У1	337 172	Омская область, Омский муниципальный район, Богословское сельское поселение
183	55:20:032002:239:3У1	1 568	Омская область, Омский муниципальный район, Богословское сельское поселение
184	55:20:032002:219:3У1	9 181	Омская область, Омский муниципальный район, Богословское сельское поселение
185	55:20:032002:195:3У1	32 595	Омская область, Омский муниципальный район, Богословское сельское поселение
186	55:20:032002:1418:3У1	3 072	Омская область, Омский муниципальный район, Богословское сельское поселение
187	55:20:032002:1414:3У1	12 106	Омская область, Омский муниципальный район, Богословское сельское поселение
188	55:20:032002:1208:3У1	10 256	Омская область, Омский муниципальный район, Богословское сельское поселение
189	55:20:032002:273:3У1	12 023	Омская область, Омский муниципальный район, Богословское сельское поселение
190	55:20:032002:267:3У1	11 882	Омская область, Омский муниципальный район, Богословское сельское поселение
191	55:20:032002:225:3У1	12 176	Омская область, Омский муниципальный район, Богословское сельское поселение
192	55:20:032002:274:3У1	6 163	Омская область, Омский муниципальный район, Богословское сельское поселение

№ п/п	Кадастровый / условный номер земельного участка	Площадь образуемого земельного участка, кв. м	Местоположение земельного участка
193	55:20:032002:241:3У1	6 419	Омская область, Омский муниципальный район, Богословское сельское поселение
194	55:20:032002:243:3У1	6 349	Омская область, Омский муниципальный район, Богословское сельское поселение
195	55:20:032002:224:3У1	12 800	Омская область, Омский муниципальный район, Богословское сельское поселение
196	55:20:032002:1351:3У1	14 313	Омская область, Омский муниципальный район, Богословское сельское поселение
197	55:20:032002:331:3У1	10 732	Омская область, Омский муниципальный район, Богословское сельское поселение
198	55:20:032002:328:3У1	9 766	Омская область, Омский муниципальный район, Богословское сельское поселение
199	55:20:032002:329:3У1	9 003	Омская область, Омский муниципальный район, Богословское сельское поселение
200	55:20:032002:330:3У1	10 260	Омская область, Омский муниципальный район, Богословское сельское поселение
201	55:20:032002:478:3У1	10 964	Омская область, Омский муниципальный район, Богословское сельское поселение
202	55:20:032002:336:3У1	33 895	Омская область, Омский муниципальный район, Богословское сельское поселение
203	55:20:032002:341:3У1	7 881	Омская область, Омский муниципальный район, Богословское сельское поселение
204	55:20:032002:215:3У1	2 413	Омская область, Омский муниципальный район, Богословское сельское поселение
205	55:20:032003:379:3У1	44 439	Омская область, Омский муниципальный район, Богословское сельское поселение
206	55:20:000000:184:3У1	206 252	Омская область, Омский муниципальный район, Богословское сельское поселение
207	55:20:032003:166:3У1	57 477	Омская область, Омский муниципальный район, Богословское сельское поселение
208	55:20:032003:168:3У1	30 942	Омская область, Омский муниципальный район, Богословское сельское поселение

4. Перечень кадастровых номеров существующих земельных участков, на которых линейный объект может быть размещен на условиях сервитута, публичного сервитута, их адреса или описание местоположения.

Перечень кадастровых номеров существующих земельных участков, на которых линейный объект может быть размещен на условиях сервитута, публичного сервитута приведен в Таблице 11.

Таблица 11. Перечень кадастровых номеров существующих земельных участков, на которых линейный объект может быть размещен на условиях сервитута, публичного сервитута

№ п/п	Условный номер публичного сервитута (контура)	Кадастровый номер земельного участка, квартала	Адрес (местоположение) земельного участка	Площадь сервитута в границах землепользования, кв. м	Примечание
Земли и земельные участки, на которых предусмотрено установление публичных сервитутов в целях устройства пересечений автомобильных дорог с железнодорожными путями общего пользования на земельных участках, находящихся в государственной собственности, в границах полос отвода железных дорог, а также устройства пересечений автомобильных дорог на земельных участках, находящихся в государственной или муниципальной собственности, в границах полосы отвода автомобильной дороги					
1	55:11-ПС1	55:11:000000:151	Омская область, Любинский р-н, автомобильная дорога Любинский - Камышловский	10 378	Пересечение с а/д 52 ОП МЗ Н-165 "Любинский - Камышловский"
Общая площадь сервитута				10 378	
2	55:11-ПС2	55:11:092901:151	Омская область, Любинский р-н, в границах Камышловского сельского поселения	698	Пересечение с а/д федерального значения Р-402 "Тюмень – Ялуторовск – Ишим – Омск"
3		55:11:000000:2448	Омская область, Любинский р-н, в границах Камышловского сельского поселения	613	
4		55:11:000000:1874	Омская область, Любинский р-н, Любино-Малоросское сельское поселение, 1Р402 "Тюмень - Ялуторовск - Ишим – Омск" км 542+390- км 593+610	1 495	
5		55:11:100402:299	Омская область, Любинский р-н, в границах Любино-Малоросского сельского поселения	1 822	
6		55:11:000000:2440	Омская область, Любинский р-н, в границах Камышловского сельского поселения	516	

№ п/п	Условный номер публичного сервитута (контура)	Кадастровый номер земельного участка, квартала	Адрес (местоположение) земельного участка	Площадь сервитута в границах землепользования, кв. м	Примечание
7		55:11:000000:2447	Омская область, Любинский р-н, в границах Камышловского сельского поселения	30 074	
8		55:11:000000:1875	Омская область, Любинский р-н, Камышловское сельское поселение, 1Р402 "Тюмень - Ялуторовск - Ишим - Омск" км 542+390- км 593+610	16 079	
9		55:11:100402:317	Российская Федерация, Омская область, Любинский р-н	24	
Общая площадь сервитута				51 321	
10	55:20-ПС3	ЕЗП 55:20:000000:59 (вх. 55:20:131103:70, 55:20:072102:30)	Омская область, Омский р-н, автодорога: Омск-Красноярка (северная, северо-западная части кадастрового района)	37 829	Пересечение с а/д регионального значения Н-335 "Омск - Красноярка"
11		55:20:072102, 55:20:131103	-	4 203	
Общая площадь сервитута				42 032	
12	55:20-ПС4	ЕЗП 55:20:000000:61 (вх.55:20:191201:99)	Омская область, Омский р-н, автодорога Омск - Муромцево (северная, центральная части кадастрового района)	34 597	Пересечение с а/д регионального значения К-1 "Омск - Муромцево - Седельниково"
Общая площадь сервитута				34 597	
13	55:20-ПС5	ЕЗП 55:20:000000:42 (вх. 55:20:012501:2, 55:20:012302:5)	Омская область, Омский р-н, автодорога: подъезд к массиву Половинка (восточная часть кадастрового района)	1 501	Пересечение с а/д Н-612 "Подъезд к деревне Половинка"
Общая площадь сервитута				1 501	
14	55:20-ПС6(1)	55:20:032002:1370	Российская Федерация, Омская область, Омский р-н, Богословское сельское поселение	3 319	Пересечение с а/д регионального значения 52 ОП РЗ К-2 "Омск - Нижняя Омка - граница Новосибирской области"
15		ЕЗП 55:20:000000:7 (вх.55:20:032001:25, 55:20:032002:28)	Омская область, Омский р-н	31 624	
16		55:20:000000:7144	Омская область, Омский р-н, Богословское сельское поселение	7 061	
17		55:20:032002:1423	Омская область, Омский р-н	1 035	

№ п/п	Условный номер публичного сервитута (контура)	Кадастровый номер земельного участка, квартала	Адрес (местоположение) земельного участка	Площадь сервитута в границах землепользования, кв. м	Примечание
18		55:20:032002:135	Омская область, Омский р-н, Богословское сельское поселение, рабочие участки полей №18с	8 768	
19		55:20:000000:7440	Российская Федерация, в границах Богословского сельского поселения, Омского района, Омской области	9 013	
20		55:20:032002:136	Омская область, Омский р-н, Богословское сельское поселение, рабочие участки полей №18с	8 000	
21		55:20:032002:1372	Омская область, Омский р-н, Богословское сельское поселение	19 304	
22		55:20:032001:2879	Омская область, Омский р-н, с/п Богословское	4 635	
23	55:20-ПС6(2)	ЕЗП 55:20:000000:7 (вх.55:20:032001:25, 55:20:032002:28)	Омская область, Омский р-н	4 404	
24		55:20:000000:7144	Омская область, Омский р-н, Богословское сельское поселение	100	
25		55:20:032001:316	Омская область, Омский р-н, Богословское сельское поселение, рабочие участки полей №18с	1 941	
Общая площадь сервитута				99 204	
26	55:20-ПС7	55:20:000000:1	Омская область, Омский р-н, участок полосы отвода Западно-Сибирской железной дороги	22 481	Пересечение с ж/д "Московка-Сыропятское"
Общая площадь сервитута				22 481	
27	55:20-ПС8	ЕЗП 55:20:000000:6 (вх.55:20:032003:5)	Омская область, Омский р-н, автомобильная дорога М-51 "Байкал" Омск-Ивановка	3 644	Пересечение с а/д федерального значения Р-254 "Иртыш" "Челябинск - Курган - Омск - Новосибирск"
28		55:20:000000:7588	Омская область, Омский р-н, автомобильная дорога М-51 "Байкал" Омск - Ивановка"	30 740	
Общая площадь сервитута				34 384	

5. Сведения об отнесении образуемого земельного участка к определенной категории земель или сведения о необходимости перевода земельного участка из состава земель одной категории в другую.

Перечень и сведения о земельных участках, подлежащих отнесению к определенной категории земель, представлены в Таблице 12.

Таблица 12. Перечень и сведения о земельных участках, подлежащих отнесению к определенной категории земель

№ п / п	Условный номер образуемого земельного участка (контура) / устанавливаемого публичного сервитута	Общая площадь испрашиваемого (изымаемого) земельного участка (части земельного участка), кв.м	Категория земель	Устанавливаемая категория земель	Разрешенное использование, установленное проектом межевания территории
1	55:11:000000:1408:ЗУ1	37 592	Земли сельскохозяйственного назначения	Земли промышленности*	Автомобильный транспорт
2	55:11:000000:1408:ЗУ2	13 690	Земли сельскохозяйственного назначения	Земли промышленности*	Автомобильный транспорт
3	55:00:000000:141:ЗУ1	601 508	Земли сельскохозяйственного назначения	Земли промышленности*	Автомобильный транспорт
4	55:00:000000:38901:ЗУ1	37 085	Земли сельскохозяйственного назначения	Земли промышленности*	Автомобильный транспорт
5	55:11:100402:ЗУ1	1 617	-	Земли промышленности*	Автомобильный транспорт
6	55:11:100402:ЗУ2	351	-	Земли промышленности*	Автомобильный транспорт
7	55:11:100402:319:ЗУ1	40 512	Земли сельскохозяйственного назначения	Земли промышленности*	Автомобильный транспорт
8	55:20:044102:1404:ЗУ1	95 788	Земли сельскохозяйственного назначения	Земли промышленности*	Автомобильный транспорт
9	55:11:000000:48:ЗУ1	10 062	Земли сельскохозяйственного назначения	Земли промышленности*	Автомобильный транспорт
10	55:11:000000:203:ЗУ1	11 048	Земли лесного фонда	Земли промышленности*	Автомобильный транспорт
11	55:11:000000:203:ЗУ2	26 979			

№ п / п	Условный номер образуемого земельного участка (контура) / устанавливаемого публичного сервитута	Общая площадь испрашиваемого (изымаемого) земельного участка (части земельного участка), кв.м	Категория земель	Устанавливаемая категория земель	Разрешенное использование, установленное проектом межевания территории
12	55:20:044102:3У1	249 823	-	Земли промышленности*	Автомобильный транспорт
13	55:20:000000:5200:3У1	4 537	Земли лесного фонда	Земли промышленности*	Автомобильный транспорт
14	55:20:000000:3У1	43 903	-	Земли промышленности*	Автомобильный транспорт
15	55:20:000000:3У2	53 937	-	Земли промышленности*	Автомобильный транспорт
16	55:20:072104:1:3У1	27 222	Земли сельскохозяйственного назначения	Земли промышленности*	Автомобильный транспорт
17	55:20:000000:3У8	135 024	-	Земли промышленности*	Автомобильный транспорт
18	55:20:072101:875:3У1	9 782	Земли сельскохозяйственного назначения	Земли промышленности*	Автомобильный транспорт
19	55:20:000000:5547:3У1	6 425	Земли сельскохозяйственного назначения	Земли промышленности*	Автомобильный транспорт
20	55:20:072101:853:3У1	57 613	Земли сельскохозяйственного назначения	Земли промышленности*	Автомобильный транспорт
21	55:20:072101:858:3У1	6 844	Земли сельскохозяйственного назначения	Земли промышленности*	Автомобильный транспорт
22	55:20:072101:858:3У2	1 454			
23	55:20:072101:758:3У1	1 000	Земли сельскохозяйственного назначения	Земли промышленности*	Автомобильный транспорт
24	55:20:072101:757:3У1	1 000	Земли сельскохозяйственного назначения	Земли промышленности*	Автомобильный транспорт
25	55:20:072101:726:3У1	1 000	Земли сельскохозяйственного назначения	Земли промышленности*	Автомобильный транспорт
26	55:20:072101:725:3У1	1 000	Земли сельскохозяйственного назначения	Земли промышленности*	Автомобильный транспорт

№ п / п	Условный номер образуемого земельного участка (контура) / устанавливаемого публичного сервитута	Общая площадь испрашиваемого (изымаемого) земельного участка (части земельного участка), кв.м	Категория земель	Устанавливаемая категория земель	Разрешенное использование, установленное проектом межевания территории
27	55:20:072101:764:3У1	1 000	Земли сельскохозяйственного назначения	Земли промышленности*	Автомобильный транспорт
28	55:20:072101:763:3У1	1 000	Земли сельскохозяйственного назначения	Земли промышленности*	Автомобильный транспорт
29	55:20:072101:762:3У1	1 000	Земли сельскохозяйственного назначения	Земли промышленности*	Автомобильный транспорт
30	55:20:072101:731:3У1	1 000	Земли сельскохозяйственного назначения	Земли промышленности*	Автомобильный транспорт
31	55:20:072101:770:3У1	1 000	Земли сельскохозяйственного назначения	Земли промышленности*	Автомобильный транспорт
32	55:20:072101:769:3У1	1 000	Земли сельскохозяйственного назначения	Земли промышленности*	Автомобильный транспорт
33	55:20:072101:768:3У1	1 000	Земли сельскохозяйственного назначения	Земли промышленности*	Автомобильный транспорт
34	55:20:072101:736:3У1	1 000	Земли сельскохозяйственного назначения	Земли промышленности*	Автомобильный транспорт
35	55:20:072101:777:3У1	1 000	Земли сельскохозяйственного назначения	Земли промышленности*	Автомобильный транспорт
36	55:20:072101:776:3У1	1 000	Земли сельскохозяйственного назначения	Земли промышленности*	Автомобильный транспорт
37	55:20:072101:775:3У1	1 000	Земли сельскохозяйственного назначения	Земли промышленности*	Автомобильный транспорт

№ п / п	Условный номер образуемого земельного участка (контура) / устанавливаемого публичного сервитута	Общая площадь испрашиваемого (изымаемого) земельного участка (части земельного участка), кв.м	Категория земель	Устанавливаемая категория земель	Разрешенное использование, установленное проектом межевания территории
38	55:20:072101:785:3У1	1 000	Земли сельскохозяйственного назначения	Земли промышленности*	Автомобильный транспорт
39	55:20:072101:784:3У1	1 000	Земли сельскохозяйственного назначения	Земли промышленности*	Автомобильный транспорт
40	55:20:072101:783:3У1	1 000	Земли сельскохозяйственного назначения	Земли промышленности*	Автомобильный транспорт
41	55:20:072101:795:3У1	1 000	Земли сельскохозяйственного назначения	Земли промышленности*	Автомобильный транспорт
42	55:20:072101:794:3У1	1 000	Земли сельскохозяйственного назначения	Земли промышленности*	Автомобильный транспорт
43	55:20:072101:793:3У1	1 000	Земли сельскохозяйственного назначения	Земли промышленности*	Автомобильный транспорт
44	55:20:072101:792:3У1	1 000	Земли сельскохозяйственного назначения	Земли промышленности*	Автомобильный транспорт
45	55:20:072101:805:3У1	1 009	Земли сельскохозяйственного назначения	Земли промышленности*	Автомобильный транспорт
46	55:20:072101:804:3У1	1 010	Земли сельскохозяйственного назначения	Земли промышленности*	Автомобильный транспорт
47	55:20:072101:803:3У1	1 012	Земли сельскохозяйственного назначения	Земли промышленности*	Автомобильный транспорт
48	55:20:072101:802:3У1	1 014	Земли сельскохозяйственного назначения	Земли промышленности*	Автомобильный транспорт

№ п / п	Условный номер образуемого земельного участка (контура) / устанавливаемого публичного сервитута	Общая площадь испрашиваемого (изымаемого) земельного участка (части земельного участка), кв.м	Категория земель	Устанавливаемая категория земель	Разрешенное использование, установленное проектом межевания территории
49	55:20:072102:292:3У1	8 935	Земли сельскохозяйственного назначения	Земли промышленности*	Автомобильный транспорт
50	55:20:072102:3У1	8 637	-	Земли промышленности*	Автомобильный транспорт
51	55:20:072102:187:3У1	1 363	Земли сельскохозяйственного назначения	Земли промышленности*	Автомобильный транспорт
52	55:20:072102:186:3У1	102 992	Земли сельскохозяйственного назначения	Земли промышленности*	Автомобильный транспорт
53	55:20:072102:189:3У1	83 758	Земли сельскохозяйственного назначения	Земли промышленности*	Автомобильный транспорт
54	55:20:072102:399:3У1	41 986	Земли сельскохозяйственного назначения	Земли промышленности*	Автомобильный транспорт
55	55:20:072102:400:3У1	842	Земли сельскохозяйственного назначения	Земли промышленности*	Автомобильный транспорт
56	55:20:072102:397:3У1	202 341	Земли сельскохозяйственного назначения	Земли промышленности*	Автомобильный транспорт
57	55:20:072102:398:3У1	653	Земли сельскохозяйственного назначения	Земли промышленности*	Автомобильный транспорт
58	55:20:072102:394:3У1	43 291	Земли сельскохозяйственного назначения	Земли промышленности*	Автомобильный транспорт
59	55:20:072102:295:3У1	31 735	Земли сельскохозяйственного назначения	Земли промышленности*	Автомобильный транспорт
60	55:20:000000:5044:3У1	25 803	Земли сельскохозяйственного назначения	Земли промышленности*	Автомобильный транспорт

№ п / п	Условный номер образуемого земельного участка (контура) / устанавливаемого публичного сервитута	Общая площадь испрашиваемого (изымаемого) земельного участка (части земельного участка), кв.м	Категория земель	Устанавливаемая категория земель	Разрешенное использование, установленное проектом межевания территории
61	55:20:131103:3У1	11 998	-	Земли промышленности*	Автомобильный транспорт
62	55:20:131103:1364:3У1	11 707	Земли сельскохозяйственного назначения	Земли промышленности*	Автомобильный транспорт
63	55:20:000000:5124:3У1	6 212	Земли лесного фонда	Земли промышленности*	Автомобильный транспорт
64	55:20:072102:294:3У1	2 948	Земли сельскохозяйственного назначения	Земли промышленности*	Автомобильный транспорт
65	55:20:072102:296:3У1	33 038	Земли сельскохозяйственного назначения	Земли промышленности*	Автомобильный транспорт
66	55:20:000000:3У10	685	-	Земли промышленности*	Автомобильный транспорт
67	55:20:131103:2399:3У1	591	Земли сельскохозяйственного назначения	Земли промышленности*	Автомобильный транспорт
68	55:20:000000:3У3	451	-	Земли промышленности*	Автомобильный транспорт
69	55:20:000000:3У4	1 192	-	Земли промышленности*	Автомобильный транспорт
70	55:20:072102:192:3У1	249 628	Земли сельскохозяйственного назначения	Земли промышленности*	Автомобильный транспорт
71	55:20:131103:27:3У1	65 278	Земли сельскохозяйственного назначения	Земли промышленности*	Автомобильный транспорт
72	55:20:000000:3У5	31 537	-	Земли промышленности*	Автомобильный транспорт

№ п / п	Условный номер образуемого земельного участка (контура) / устанавливаемого публичного сервитута	Общая площадь испрашиваемого (изымаемого) земельного участка (части земельного участка), кв.м	Категория земель	Устанавливаемая категория земель	Разрешенное использование, установленное проектом межевания территории
73	55:20:131103:28:3У1	180 130	Земли сельскохозяйственного назначения	Земли промышленности*	Автомобильный транспорт
74	55:20:131103:375:3У1	2 617	Земли сельскохозяйственного назначения	Земли промышленности*	Автомобильный транспорт
75	55:20:131103:374:3У1	5 706	Земли сельскохозяйственного назначения	Земли промышленности*	Автомобильный транспорт
76	55:20:131103:373:3У1	7 780	Земли сельскохозяйственного назначения	Земли промышленности*	Автомобильный транспорт
77	55:20:131103:372:3У1	10 909	Земли сельскохозяйственного назначения	Земли промышленности*	Автомобильный транспорт
78	55:20:131103:371:3У1	12 419	Земли сельскохозяйственного назначения	Земли промышленности*	Автомобильный транспорт
79	55:20:131103:370:3У1	15 574	Земли сельскохозяйственного назначения	Земли промышленности*	Автомобильный транспорт
80	55:20:131103:369:3У1	17 774	Земли сельскохозяйственного назначения	Земли промышленности*	Автомобильный транспорт
81	55:20:131103:368:3У1	24 223	Земли сельскохозяйственного назначения	Земли промышленности*	Автомобильный транспорт
82	55:20:000000:7009:3У1	8 282	Земли сельскохозяйственного назначения	Земли промышленности*	Автомобильный транспорт
83	55:20:000000:7010:3У1	8 364	Земли сельскохозяйственного назначения	Земли промышленности*	Автомобильный транспорт
84	55:20:000000:7011:3У1	21 030	Земли сельскохозяйственного назначения	Земли промышленности*	Автомобильный транспорт

№ п / п	Условный номер образуемого земельного участка (контура) / устанавливаемого публичного сервитута	Общая площадь испрашиваемого (изымаемого) земельного участка (части земельного участка), кв.м	Категория земель	Устанавливаемая категория земель	Разрешенное использование, установленное проектом межевания территории
85	55:20:000000:7012:3У1	20 684	Земли сельскохозяйственного назначения	Земли промышленности*	Автомобильный транспорт
86	55:20:000000:7013:3У1	8 342	Земли сельскохозяйственного назначения	Земли промышленности*	Автомобильный транспорт
87	55:20:000000:7014:3У1	31 906	Земли сельскохозяйственного назначения	Земли промышленности*	Автомобильный транспорт
88	55:20:160404:606:3У1	20 896	Земли сельскохозяйственного назначения	Земли промышленности*	Автомобильный транспорт
89	55:20:160404:539:3У1	30 466	Земли сельскохозяйственного назначения	Земли промышленности*	Автомобильный транспорт
90	55:20:160404:537:3У1	9 538	Земли сельскохозяйственного назначения	Земли промышленности*	Автомобильный транспорт
91	55:20:160404:535:3У1	20 369	Земли сельскохозяйственного назначения	Земли промышленности*	Автомобильный транспорт
92	55:20:160404:500:3У1	49 987	Земли сельскохозяйственного назначения	Земли промышленности*	Автомобильный транспорт
93	55:20:000000:3У6	7 087	-	Земли промышленности*	Автомобильный транспорт
94	55:20:000000:5500:3У1	431	Земли сельскохозяйственного назначения	Земли промышленности*	Автомобильный транспорт
95	55:20:160403:806:3У1	9 559	Земли сельскохозяйственного назначения	Земли промышленности*	Автомобильный транспорт

№ п / п	Условный номер образуемого земельного участка (контура) / устанавливаемого публичного сервитута	Общая площадь испрашиваемого (изымаемого) земельного участка (части земельного участка), кв.м	Категория земель	Устанавливаемая категория земель	Разрешенное использование, установленное проектом межевания территории
96	55:20:160403:1290:3У1	31 249	Земли сельскохозяйственного назначения	Земли промышленности*	Автомобильный транспорт
97	55:20:160403:1300:3У1	32 374	Земли сельскохозяйственного назначения	Земли промышленности*	Автомобильный транспорт
98	55:20:160403:1642:3У1	11 469	Земли сельскохозяйственного назначения	Земли промышленности*	Автомобильный транспорт
99	55:20:160403:1684:3У1	21 823	Земли сельскохозяйственного назначения	Земли промышленности*	Автомобильный транспорт
100	55:20:160403:1716:3У1	19 148	Земли сельскохозяйственного назначения	Земли промышленности*	Автомобильный транспорт
101	55:20:160403:2358:3У1	9 569	Земли сельскохозяйственного назначения	Земли промышленности*	Автомобильный транспорт
102	55:20:000000:7595:3У1	58 048	Земли сельскохозяйственного назначения	Земли промышленности*	Автомобильный транспорт
103	55:20:160403:1780:3У1	31 461	Земли сельскохозяйственного назначения	Земли промышленности*	Автомобильный транспорт
104	55:20:160403:2273:3У1	16 409	Земли сельскохозяйственного назначения	Земли промышленности*	Автомобильный транспорт
105	55:20:160403:2279:3У1	59 504	Земли сельскохозяйственного назначения	Земли промышленности*	Автомобильный транспорт
106	55:20:160403:2743:3У1	17 896	Земли сельскохозяйственного назначения	Земли промышленности*	Автомобильный транспорт

№ п / п	Условный номер образуемого земельного участка (контура) / устанавливаемого публичного сервитута	Общая площадь испрашиваемого (изымаемого) земельного участка (части земельного участка), кв.м	Категория земель	Устанавливаемая категория земель	Разрешенное использование, установленное проектом межевания территории
107	55:20:000000:307:3У1	27 710	Земли сельскохозяйственного назначения	Земли промышленности*	Автомобильный транспорт
108	55:20:160403:1672:3У1	38 646	Земли сельскохозяйственного назначения	Земли промышленности*	Автомобильный транспорт
109	55:20:160403:337:3У1	22 182	Земли сельскохозяйственного назначения	Земли промышленности*	Автомобильный транспорт
110	55:20:160403:3У1	10 422	-	Земли промышленности*	Автомобильный транспорт
111	55:20:160403:809:3У1	38 016	Земли сельскохозяйственного назначения	Земли промышленности*	Автомобильный транспорт
112	55:20:000000:5204:3У1	237	Земли лесного фонда	Земли промышленности*	Автомобильный транспорт
113	55:20:160403:810:3У1	3 214	Земли сельскохозяйственного назначения	Земли промышленности*	Автомобильный транспорт
114	55:20:191201:3У1	1 920	-	Земли промышленности*	Автомобильный транспорт
115	55:20:191201:1711:3У1	34 649	Земли сельскохозяйственного назначения	Земли промышленности*	Автомобильный транспорт
116	55:20:191201:3766:3У1	46 952	Земли сельскохозяйственного назначения	Земли промышленности*	Автомобильный транспорт
117	55:20:191201:3У2	92 164	-	Земли промышленности*	Автомобильный транспорт
118	55:20:000000:5244:3У1	812 157	Земли лесного фонда	Земли промышленности*	Автомобильный транспорт

№ п / п	Условный номер образуемого земельного участка (контура) / устанавливаемого публичного сервитута	Общая площадь испрашиваемого (изымаемого) земельного участка (части земельного участка), кв.м	Категория земель	Устанавливаемая категория земель	Разрешенное использование, установленное проектом межевания территории
119	55:20:191201:3722:3У1	48 608	Земли сельскохозяйственного назначения	Земли промышленности*	Автомобильный транспорт
120	55:20:191201:2878:3У1	26 141	Земли сельскохозяйственного назначения	Земли промышленности*	Автомобильный транспорт
121	55:20:191201:3У3	1 973	-	Земли промышленности*	Автомобильный транспорт
122	55:20:191201:2925:3У1	36 903	Земли сельскохозяйственного назначения	Земли промышленности*	Автомобильный транспорт
123	55:20:191201:2512:3У1	5 231	Земли сельскохозяйственного назначения	Земли промышленности*	Автомобильный транспорт
124	55:20:191201:2511:3У1	20 300	Земли сельскохозяйственного назначения	Земли промышленности*	Автомобильный транспорт
125	55:20:191201:3780:3У1	14 024	Земли сельскохозяйственного назначения	Земли промышленности*	Автомобильный транспорт
126	55:20:191201:3662:3У1	26 000	Земли сельскохозяйственного назначения	Земли промышленности*	Автомобильный транспорт
127	55:20:191201:3667:3У1	17 333	Земли сельскохозяйственного назначения	Земли промышленности*	Автомобильный транспорт
128	55:20:191201:3665:3У1	52 000	Земли сельскохозяйственного назначения	Земли промышленности*	Автомобильный транспорт
129	55:20:191201:3717:3У1	52 000	Земли сельскохозяйственного назначения	Земли промышленности*	Автомобильный транспорт
130	55:20:191201:3716:3У1	104 000	Земли сельскохозяйственного назначения	Земли промышленности*	Автомобильный транспорт

№ п / п	Условный номер образуемого земельного участка (контура) / устанавливаемого публичного сервитута	Общая площадь испрашиваемого (изымаемого) земельного участка (части земельного участка), кв.м	Категория земель	Устанавливаемая категория земель	Разрешенное использование, установленное проектом межевания территории
131	55:20:191201:733:3У1	2 275	Земли сельскохозяйственного назначения	Земли промышленности*	Автомобильный транспорт
132	55:20:191201:233:3У1	2 186	Земли сельскохозяйственного назначения	Земли промышленности*	Автомобильный транспорт
133	55:20:191201:234:3У1	3 834	Земли сельскохозяйственного назначения	Земли промышленности*	Автомобильный транспорт
134	55:20:191201:3У4	20 832	-	Земли промышленности*	Автомобильный транспорт
135	55:20:191201:235:3У1	1 311	Земли сельскохозяйственного назначения	Земли промышленности*	Автомобильный транспорт
136	55:20:191201:3727:3У1	1 848	Земли сельскохозяйственного назначения	Земли промышленности*	Автомобильный транспорт
137	55:20:191201:3758:3У1	1 498	Земли сельскохозяйственного назначения	Земли промышленности*	Автомобильный транспорт
138	55:20:191201:1814:3У1	1 018	Земли сельскохозяйственного назначения	Земли промышленности*	Автомобильный транспорт
139	55:20:191201:260:3У1	10 601	Земли сельскохозяйственного назначения	Земли промышленности*	Автомобильный транспорт
140	55:20:191201:277:3У1	132 400	Земли сельскохозяйственного назначения	Земли промышленности*	Автомобильный транспорт
141	55:20:191201:1023:3У1	431	Земли сельскохозяйственного назначения	Земли промышленности*	Автомобильный транспорт
142	55:20:191201:1553:3У1	1 583	Земли сельскохозяйственного назначения	Земли промышленности*	Автомобильный транспорт

№ п / п	Условный номер образуемого земельного участка (контура) / устанавливаемого публичного сервитута	Общая площадь испрашиваемого (изымаемого) земельного участка (части земельного участка), кв.м	Категория земель	Устанавливаемая категория земель	Разрешенное использование, установленное проектом межевания территории
143	55:20:000000:6363:3У1	41 362	Земли сельскохозяйственного назначения	Земли промышленности*	Автомобильный транспорт
144	55:20:000000:4992:3У1	235 691	Земли лесного фонда	Земли промышленности*	Автомобильный транспорт
145	55:20:012301:3У1	1 666	-	Земли промышленности*	Автомобильный транспорт
146	55:20:012301:3У2	105	-	Земли промышленности*	Автомобильный транспорт
147	55:20:012301:624:3У1	66 000	Земли сельскохозяйственного назначения	Земли промышленности*	Автомобильный транспорт
148	55:20:012301:625:3У1	66 000	Земли сельскохозяйственного назначения	Земли промышленности*	Автомобильный транспорт
149	55:20:000000:7607:3У1	66 000	Земли сельскохозяйственного назначения	Земли промышленности*	Автомобильный транспорт
150	55:20:000000:98:3У2	38 047	Земли сельскохозяйственного назначения	Земли промышленности*	Автомобильный транспорт
151	55:20:012301:490:3У1	33 400	Земли сельскохозяйственного назначения	Земли промышленности*	Автомобильный транспорт
152	55:20:012301:468:3У1	35 555	Земли сельскохозяйственного назначения	Земли промышленности*	Автомобильный транспорт
153	55:20:012301:501:3У1	12 693	Земли сельскохозяйственного назначения	Земли промышленности*	Автомобильный транспорт
154	55:20:012301:469:3У1	6 798	Земли сельскохозяйственного назначения	Земли промышленности*	Автомобильный транспорт

№ п / п	Условный номер образуемого земельного участка (контура) / устанавливаемого публичного сервитута	Общая площадь испрашиваемого (изымаемого) земельного участка (части земельного участка), кв.м	Категория земель	Устанавливаемая категория земель	Разрешенное использование, установленное проектом межевания территории
155	55:20:012301:472:3У1	1 528	Земли сельскохозяйственного назначения	Земли промышленности*	Автомобильный транспорт
156	55:20:012301:486:3У1	1 605	Земли сельскохозяйственного назначения	Земли промышленности*	Автомобильный транспорт
157	55:20:000000:7409:3У1	16 654	Земли сельскохозяйственного назначения	Земли промышленности*	Автомобильный транспорт
158	55:20:012301:498:3У1	81 214	Земли сельскохозяйственного назначения	Земли промышленности*	Автомобильный транспорт
159	55:20:012301:479:3У1	14 972	Земли сельскохозяйственного назначения	Земли промышленности*	Автомобильный транспорт
160	55:20:012301:478:3У1	28 732	Земли сельскохозяйственного назначения	Земли промышленности*	Автомобильный транспорт
161	55:20:012301:394:3У1	16 807	Земли сельскохозяйственного назначения	Земли промышленности*	Автомобильный транспорт
162	55:20:000000:5553:3У1	49 178	Земли сельскохозяйственного назначения	Земли промышленности*	Автомобильный транспорт
163	55:20:000000:6965:3У1	8 389	Земли сельскохозяйственного назначения	Земли промышленности*	Автомобильный транспорт
164	55:20:000000:5545:3У1	11 942	Земли сельскохозяйственного назначения	Земли промышленности*	Автомобильный транспорт
165	55:20:012301:451:3У1	8 601	Земли сельскохозяйственного назначения	Земли промышленности*	Автомобильный транспорт

№ п / п	Условный номер образуемого земельного участка (контура) / устанавливаемого публичного сервитута	Общая площадь испрашиваемого (изымаемого) земельного участка (части земельного участка), кв.м	Категория земель	Устанавливаемая категория земель	Разрешенное использование, установленное проектом межевания территории
166	55:20:012301:455:3У1	7 360	Земли сельскохозяйственного назначения	Земли промышленности*	Автомобильный транспорт
167	55:20:012301:461:3У1	51 805	Земли сельскохозяйственного назначения	Земли промышленности*	Автомобильный транспорт
168	55:20:012301:453:3У1	23 725	Земли сельскохозяйственного назначения	Земли промышленности*	Автомобильный транспорт
169	55:20:012301:454:3У1	13 968	Земли сельскохозяйственного назначения	Земли промышленности*	Автомобильный транспорт
170	55:20:012301:3У3	2503,00	-	Земли промышленности*	Автомобильный транспорт
171	55:20:012301:423:3У1	24 714	Земли сельскохозяйственного назначения	Земли промышленности*	Автомобильный транспорт
172	55:20:000000:3У7	5 586	-	Земли промышленности*	Автомобильный транспорт
173	55:20:012303:153:3У1	251 497	Земли сельскохозяйственного назначения	Земли промышленности*	Автомобильный транспорт
174	55:20:012303:444:3У1	30 397	Земли сельскохозяйственного назначения	Земли промышленности*	Автомобильный транспорт
175	55:20:012303:529:3У1	16 326	Земли сельскохозяйственного назначения	Земли промышленности*	Автомобильный транспорт
176	55:20:012303:531:3У1	21 582	Земли сельскохозяйственного назначения	Земли промышленности*	Автомобильный транспорт
177	55:20:012303:261:3У1	14 096	Земли сельскохозяйственного назначения	Земли промышленности*	Автомобильный транспорт

№ п / п	Условный номер образуемого земельного участка (контура) / устанавливаемого публичного сервитута	Общая площадь испрашиваемого (изымаемого) земельного участка (части земельного участка), кв.м	Категория земель	Устанавливаемая категория земель	Разрешенное использование, установленное проектом межевания территории
178	55:20:012303:373:3У1	8 778	Земли сельскохозяйственного назначения	Земли промышленности*	Автомобильный транспорт
179	55:20:000000:3У11	2 840	-	Земли промышленности*	Автомобильный транспорт
180	55:20:030101:3У1	15 057	-	Земли населенных пунктов	Земельные участки (территории) общего пользования
181	55:20:030101:3У2	25 312	-	Земли населенных пунктов	Земельные участки (территории) общего пользования
182	55:20:032001:420:3У1	57 751	Земли сельскохозяйственного назначения	Земли промышленности*	Автомобильный транспорт
183	55:20:032001:345:3У1	83 049	Земли сельскохозяйственного назначения	Земли промышленности*	Автомобильный транспорт
184	55:20:032001:380:3У1	26 183	Земли сельскохозяйственного назначения	Земли промышленности*	Автомобильный транспорт
185	55:20:032001:2465:3У1	13 112	Земли сельскохозяйственного назначения	Земли промышленности*	Автомобильный транспорт
186	55:20:032001:2464:3У1	16 212	Земли сельскохозяйственного назначения	Земли промышленности*	Автомобильный транспорт
187	55:20:032001:376:3У1	33 774	Земли сельскохозяйственного назначения	Земли промышленности*	Автомобильный транспорт
188	55:20:000000:3У9	5 313	-	Земли промышленности*	Автомобильный транспорт
189	55:20:000000:7604:3У1	122 335	Земли сельскохозяйственного назначения	Земли промышленности*	Автомобильный транспорт

№ п / п	Условный номер образуемого земельного участка (контура) / устанавливаемого публичного сервитута	Общая площадь испрашиваемого (изымаемого) земельного участка (части земельного участка), кв.м	Категория земель	Устанавливаемая категория земель	Разрешенное использование, установленное проектом межевания территории
			назначения		
190	55:20:032003:402:3У1	68 171	Земли сельскохозяйственного назначения	Земли промышленности*	Автомобильный транспорт
191	55:20:032001:310:3У1	3 379	Земли сельскохозяйственного назначения	Земли промышленности*	Автомобильный транспорт
192	55:20:032001:310:3У2	1 554			
193	55:20:032002:1371:3У1	9 612	Земли сельскохозяйственного назначения	Земли промышленности*	Автомобильный транспорт
194	55:20:032002:1373:3У1	22 328	Земли сельскохозяйственного назначения	Земли промышленности*	Автомобильный транспорт
195	55:20:000000:6882:3У1	337 172	Земли сельскохозяйственного назначения	Земли промышленности*	Автомобильный транспорт
196	55:20:000000:5056:3У1	94 553	Земли лесного фонда	Земли промышленности*	Автомобильный транспорт
197	55:20:032002:239:3У1	1 568	Земли сельскохозяйственного назначения	Земли промышленности*	Автомобильный транспорт
198	55:20:032002:3У1	1 307	-	Земли промышленности*	Автомобильный транспорт
199	55:20:032002:219:3У1	9 181	Земли сельскохозяйственного назначения	Земли промышленности*	Автомобильный транспорт
200	55:20:032002:195:3У1	32 595	Земли сельскохозяйственного назначения	Земли промышленности*	Автомобильный транспорт
201	55:20:032002:1418:3У1	3 072	Земли сельскохозяйственного назначения	Земли промышленности*	Автомобильный транспорт

№ п / п	Условный номер образуемого земельного участка (контура) / устанавливаемого публичного сервитута	Общая площадь испрашиваемого (изымаемого) земельного участка (части земельного участка), кв.м	Категория земель	Устанавливаемая категория земель	Разрешенное использование, установленное проектом межевания территории
202	55:20:032002:1414:3У1	12 106	Земли сельскохозяйственного назначения	Земли промышленности*	Автомобильный транспорт
203	55:20:032002:1208:3У1	10 256	Земли сельскохозяйственного назначения	Земли промышленности*	Автомобильный транспорт
204	55:20:032002:273:3У1	12 023	Земли сельскохозяйственного назначения	Земли промышленности*	Автомобильный транспорт
205	55:20:032002:267:3У1	11 882	Земли сельскохозяйственного назначения	Земли промышленности*	Автомобильный транспорт
206	55:20:032002:225:3У1	12 176	Земли сельскохозяйственного назначения	Земли промышленности*	Автомобильный транспорт
207	55:20:032002:274:3У1	6 163	Земли сельскохозяйственного назначения	Земли промышленности*	Автомобильный транспорт
208	55:20:032002:241:3У1	6 419	Земли сельскохозяйственного назначения	Земли промышленности*	Автомобильный транспорт
209	55:20:032002:243:3У1	6 349	Земли сельскохозяйственного назначения	Земли промышленности*	Автомобильный транспорт
210	55:20:032002:224:3У1	12 800	Земли сельскохозяйственного назначения	Земли промышленности*	Автомобильный транспорт
211	55:20:032002:1351:3У1	14 313	Земли сельскохозяйственного назначения	Земли промышленности*	Автомобильный транспорт
212	55:20:032002:331:3У1	10 732	Земли сельскохозяйственного назначения	Земли промышленности*	Автомобильный транспорт

№ п / п	Условный номер образуемого земельного участка (контура) / устанавливаемого публичного сервитута	Общая площадь испрашиваемого (изымаемого) земельного участка (части земельного участка), кв.м	Категория земель	Устанавливаемая категория земель	Разрешенное использование, установленное проектом межевания территории
213	55:20:032002:328:3У1	9 766	Земли сельскохозяйственного назначения	Земли промышленности*	Автомобильный транспорт
214	55:20:032002:329:3У1	9 003	Земли сельскохозяйственного назначения	Земли промышленности*	Автомобильный транспорт
215	55:20:032002:330:3У1	10 260	Земли сельскохозяйственного назначения	Земли промышленности*	Автомобильный транспорт
216	55:20:032002:478:3У1	10 964	Земли сельскохозяйственного назначения	Земли промышленности*	Автомобильный транспорт
217	55:20:032002:336:3У1	33 895	Земли сельскохозяйственного назначения	Земли промышленности*	Автомобильный транспорт
218	55:20:032002:341:3У1	7 881	Земли сельскохозяйственного назначения	Земли промышленности*	Автомобильный транспорт
219	55:20:032002:3У2	9 649	-	Земли промышленности*	Автомобильный транспорт
220	55:20:032002:215:3У1	2 413	Земли сельскохозяйственного назначения	Земли промышленности*	Автомобильный транспорт
221	55:20:032003:3У1	2 575	-	Земли промышленности*	Автомобильный транспорт
222	55:20:032003:379:3У1	44 439	Земли сельскохозяйственного назначения	Земли промышленности*	Автомобильный транспорт
223	55:20:032003:3У2	12 211	-	Земли промышленности*	Автомобильный транспорт
224	55:20:000000:184:3У1	206 252	Земли сельскохозяйственного назначения	Земли промышленности*	Автомобильный транспорт

№ п / п	Условный номер образуемого земельного участка (контура) / устанавливаемого публичного сервитута	Общая площадь испрашиваемого (изымаемого) земельного участка (части земельного участка), кв.м	Категория земель	Устанавливаемая категория земель	Разрешенное использование, установленное проектом межевания территории
225	55:20:032003:166:3У1	57 477	Земли сельскохозяйственного назначения	Земли промышленности*	Автомобильный транспорт
226	55:20:032003:3У3	26 117	-	Земли промышленности*	Автомобильный транспорт
227	55:20:032003:168:3У1	30 942	Земли сельскохозяйственного назначения	Земли промышленности*	Автомобильный транспорт

* - Земли промышленности, энергетики, транспорта, связи, радиовещания, телевидения, информатики, земли для обеспечения космической деятельности, земли обороны, безопасности и земли иного специального назначения.

6. Вид разрешенного использования образуемых земельных участков предназначенных для размещения линейных объектов и объектов капитального строительства, проектируемых в составе линейного объекта, а также существующих земельных участков, занятых линейными объектами и объектами капитального строительства, входящими в состав линейных объектов, в соответствии с проектом планировки территории.

Согласно классификатору видов разрешенного использования земельных участков, утвержденному приказом Федеральной службы государственной регистрации, кадастра и картографии от 10 ноября 2020 года № П/0412 "Об утверждении классификатора видов разрешенного использования земельных участков", у образуемых земельных участков в соответствии с проектом межевания территории для размещения Объекта устанавливаются следующие виды разрешенного использования:

- автомобильный транспорт (код вида разрешенного использования 7.2);
- земельные участки (территории) общего пользования (код вида разрешенного использования 12.0).

7. Перечень координат характерных точек образуемых земельных участков.

Координаты характерных точек образуемых земельных участков определены с точностью 0,01 м в системе координат МСК-55, зона 1 и МСК-55, зона 2.

Перечни координат характерных точек образуемых земельных участков представлены в Таблицах 13, 14.

Таблица 13. Перечень координат характерных точек образуемых земельных участков

Система координат МСК 55 (зона 1)		
№ точки	Координаты	
	X	Y
Номер на плане / Условный номер образуемого земельного участка: 1 / 55:11:000000:1408:ЗУ1		
55:11:000000:1408:ЗУ1(1)		
1	500495,00	1332360,41
2	500493,66	1332346,48
3	500486,10	1332338,73
4	500477,67	1332336,22
5	500467,24	1332344,32
6	500456,38	1332353,93
7	500449,71	1332361,45
8	500445,70	1332374,15
9	500447,23	1332377,25
1	500495,00	1332360,41
55:11:000000:1408:ЗУ1(2)		
10	500470,89	1332311,01
11	500455,06	1332310,75
12	500442,08	1332322,07
13	500427,97	1332328,64
14	500421,72	1332327,73
15	500415,20	1332318,83
16	500411,90	1332310,47
17	500405,98	1332305,84
18	500393,97	1332302,95
19	500423,07	1332245,00
20	500430,87	1332241,76
21	500431,18	1332243,20
22	500437,74	1332255,20
23	500448,74	1332252,99
24	500460,33	1332254,35
25	500466,89	1332268,46
26	500468,80	1332285,78
27	500469,14	1332301,59
10	500470,89	1332311,01
55:11:000000:1408:ЗУ1(3)		

Система координат МСК 55 (зона 1)		
№ точки	Координаты	
	X	Y
28	500612,56	1332263,10
29	500611,26	1332275,41
30	500604,18	1332286,65
31	500587,91	1332294,22
32	500565,34	1332297,28
33	500554,79	1332294,27
34	500543,16	1332289,81
35	500536,18	1332284,13
36	500550,60	1332266,94
37	500567,10	1332247,25
38	500571,60	1332243,35
28	500612,56	1332263,10
55:11:000000:1408:3У1(4)		
39	500741,84	1332862,18
40	500741,46	1332869,10
41	500723,07	1332874,17
42	500722,76	1332884,69
43	500732,22	1332885,56
44	500733,51	1332885,53
45	500694,04	1332941,21
46	500704,55	1332992,85
47	500692,17	1332992,14
48	500674,80	1332995,65
49	500647,53	1333002,93
50	500609,94	1333018,91
51	500607,98	1333019,91
52	500599,95	1332980,48
53	500609,14	1332976,21
54	500632,72	1332966,89
55	500645,68	1332959,27
56	500656,50	1332946,45
57	500663,12	1332936,34
58	500666,08	1332922,58
59	500665,84	1332908,88
60	500662,95	1332898,41
61	500662,25	1332885,73
62	500668,31	1332876,13
63	500683,51	1332869,52
64	500693,26	1332857,24
65	500694,64	1332846,17
66	500701,27	1332833,95
67	500716,45	1332831,04
68	500730,59	1332827,07

Система координат МСК 55 (зона 1)		
№ точки	Координаты	
	X	Y
69	500719,74	1332839,39
70	500722,59	1332846,77
71	500728,43	1332851,90
72	500735,92	1332855,45
39	500741,84	1332862,18
55:11:000000:1408:3У1(5)		
73	500598,36	1332906,34
74	500592,28	1332917,53
75	500587,56	1332919,65
76	500578,09	1332920,40
77	500570,19	1332918,36
78	500566,42	1332912,64
79	500566,18	1332903,23
80	500567,16	1332896,39
81	500571,23	1332891,49
82	500579,01	1332886,63
83	500590,12	1332886,50
84	500595,95	1332891,13
73	500598,36	1332906,34
55:11:000000:1408:3У1(6)		
85	500995,41	1334705,64
86	500985,15	1334719,54
87	500964,45	1334741,43
88	500959,38	1334745,62
89	500883,15	1334371,23
90	500888,90	1334359,18
91	500894,89	1334341,69
92	500903,53	1334327,36
93	500909,66	1334319,37
94	500921,38	1334325,93
95	500933,12	1334335,29
96	500942,03	1334332,97
97	500949,36	1334327,02
98	500945,52	1334317,69
99	500932,05	1334303,71
100	500928,61	1334290,06
101	500932,59	1334274,65
102	500944,40	1334259,69
103	500959,60	1334245,48
104	500979,04	1334340,99
105	500972,96	1334351,95
106	500963,40	1334376,91
107	500948,51	1334394,52

Система координат МСК 55 (зона 1)		
№ точки	Координаты	
	X	Y
108	500933,65	1334416,94
109	500925,15	1334442,88
110	500926,05	1334461,84
111	500935,00	1334490,66
112	500966,16	1334608,71
85	500995,41	1334705,64
Площадь образуемого земельного участка: 37 592 кв.м		

Таблица 14. Перечень координат характерных точек образуемых земельных участков

Система координат МСК 55 (зона 2)		
№ точки	Координаты	
	X	Y
Номер на плане / Условный номер образуемого земельного участка: 10-1 / 55:11:000000:48:3У1		
491	502144,46	2145968,33
492	502180,64	2146092,46
493	502086,64	2146127,32
494	502051,2	2146005,72
495	502102,52	2145987,57
496	502114,25	2145975,3
491	502144,46	2145968,33
497	502127,01	2145988,86
498	502138,19	2146016,13
499	502150,87	2146059,18
500	502150,69	2146068,56
501	502145,40	2146071,58
502	502126,54	2146075,35
503	502120,58	2146060,61
504	502102,77	2146013,28
505	502102,24	2145988,22
506	502113,97	2145975,96
497	502127,01	2145988,86
Площадь образуемого земельного участка: 10 062 кв.м		
Номер на плане / Условный номер образуемого земельного участка: 12 / 55:11:000000:203:3У1		
55:11:000000:203:3У1(1)		
522	502032,17	2145791,60

Система координат МСК 55 (зона 2)		
№ точки	Координаты	
	X	Y
523	502038,17	2145804,26
524	502040,97	2145821,01
525	502051,40	2145821,23
526	502057,55	2145826,58
527	502057,40	2145833,88
528	502058,14	2145848,50
529	502069,36	2145861,26
530	502080,56	2145875,06
531	502076,11	2145888,54
532	502067,18	2145916,53
533	502062,81	2145925,82
534	502055,13	2145944,44
535	502038,22	2145954,51
536	502036,22	2145954,33
537	501982,63	2145770,43
538	502002,37	2145769,05
539	502002,24	2145775,31
540	502011,48	2145782,81
522	502032,17	2145791,60
55:11:000000:203:3У1(2)		
541	502127,01	2145988,86
542	502138,19	2146016,13
543	502150,87	2146059,18
544	502150,69	2146068,56
545	502145,40	2146071,58
546	502126,54	2146075,35
547	502120,58	2146060,61
548	502102,77	2146013,28
549	502102,24	2145988,22
550	502113,97	2145975,96
541	502127,01	2145988,86
Площадь образуемого земельного участка: 11 048 кв.м		
Номер на плане / Условный номер образуемого земельного участка: 13 /55:11:000000:203:3У2		
55:11:000000:203:3У2(1)		
551	502285,21	2146785,18
552	502299,33	2146809,49
553	502320,38	2146851,66
554	502335,45	2146880,16
555	502364,31	2146948,60
556	502375,14	2146980,14

Система координат МСК 55 (зона 2)		
№ точки	Координаты	
	X	Y
557	502361,32	2146992,37
558	502344,09	2147018,09
559	502337,82	2147019,00
560	502333,83	2147009,52
561	502325,45	2146960,30
562	502314,57	2146930,86
563	502302,63	2146923,34
564	502271,15	2146784,89
551	502285,21	2146785,18
55:11:000000:203:3Y2(2)		
565	502485,77	2147525,25
566	502489,49	2147549,33
567	502488,14	2147564,95
568	502491,83	2147590,08
569	502487,39	2147604,59
570	502471,81	2147601,16
571	502465,65	2147595,82
572	502451,42	2147576,76
573	502449,73	2147555,86
574	502458,59	2147528,90
575	502465,11	2147515,46
576	502474,51	2147514,60
565	502485,77	2147525,25
55:11:000000:203:3Y2(3)		
577	502516,44	2147829,50
578	502520,01	2147839,92
579	502519,98	2147842,24
580	502514,89	2147856,60
581	502500,23	2147859,44
582	502492,72	2147870,77
583	502483,22	2147876,85
584	502473,11	2147873,52
585	502475,13	2147863,13
586	502488,98	2147847,75
587	502493,49	2147830,10
588	502500,93	2147822,94
577	502516,44	2147829,50
55:11:000000:203:3Y2(4)		
589	502504,74	2147896,06
590	502504,52	2147907,52
591	502497,59	2147942,87
592	502478,41	2148018,66

Система координат МСК 55 (зона 2)		
№ точки	Координаты	
	X	Y
593	502457,96	2148105,90
594	502428,08	2148196,10
595	502411,74	2148247,88
596	502413,83	2148286,61
597	502414,23	2148320,01
598	502403,33	2148344,82
599	502398,85	2148352,13
600	502413,66	2148215,07
601	502414,69	2148113,13
602	502415,08	2148112,38
603	502425,27	2148093,64
604	502425,02	2148064,35
605	502428,69	2148042,47
606	502440,74	2148025,23
607	502446,29	2148007,60
608	502446,71	2147985,70
609	502456,60	2147959,80
610	502455,87	2147943,10
611	502463,47	2147927,59
612	502479,31	2147917,47
613	502477,44	2147905,95
614	502472,52	2147890,20
615	502479,93	2147885,13
616	502492,47	2147883,29
589	502504,74	2147896,06
55:11:000000:203:3Y2(5)		
617	502473,57	2148589,38
618	502473,43	2148589,31
619	502470,62	2148588,23
620	502465,65	2148575,61
621	502472,09	2148566,34
622	502476,47	2148564,25
623	502476,68	2148564,14
624	502474,78	2148582,79
617	502473,57	2148589,38
55:11:000000:203:3Y2(6)		
625	502447,58	2148731,05
626	502447,39	2148731,13
627	502417,54	2148745,79
628	502381,90	2148755,52
629	502363,31	2148745,78
630	502348,88	2148737,14

Система координат МСК 55 (зона 2)		
№ точки	Координаты	
	X	Y
631	502342,80	2148736,05
632	502345,72	2148721,43
633	502367,95	2148721,86
634	502406,57	2148719,49
635	502444,31	2148709,79
636	502451,40	2148709,32
637	502451,57	2148709,29
625	502447,58	2148731,05
Площадь образуемого земельного участка: 26 979 кв.м		
Номер на плане / Условный номер образуемого земельного участка: 14 /55:20:044102:3У1		
55:20:044102:3У1(1)		
638	502245,78	2146673,31
639	502086,64	2146127,32
640	502180,64	2146092,46
641	502341,78	2146645,33
642	502440,45	2147052,92
643	502494,03	2147406,41
644	502466,02	2147416,47
645	502448,08	2147424,62
646	502437,08	2147463,55
647	502403,22	2147564,51
648	502364,18	2147194,06
649	502302,63	2146923,34
650	502314,57	2146930,86
651	502325,45	2146960,30
652	502333,83	2147009,52
653	502337,82	2147019,00
654	502344,09	2147018,09
655	502361,32	2146992,37
656	502375,14	2146980,14
657	502364,31	2146948,60
658	502335,45	2146880,16
659	502320,38	2146851,66
660	502299,33	2146809,49
661	502285,21	2146785,18
662	502271,15	2146784,89
638	502245,78	2146673,31
55:20:044102:3У1(2)		
663	502521,11	2147769,72
664	502516,09	2148178,83

Система координат МСК 55 (зона 2)		
№ точки	Координаты	
	X	Y
665	502476,68	2148564,14
666	502472,09	2148566,34
667	502465,65	2148575,61
668	502470,62	2148588,23
669	502473,43	2148589,31
670	502473,57	2148589,38
671	502451,57	2148709,29
672	502451,40	2148709,32
673	502444,31	2148709,79
674	502406,57	2148719,49
675	502367,95	2148721,86
676	502345,72	2148721,43
677	502374,54	2148577,11
678	502398,85	2148352,13
679	502403,33	2148344,82
680	502414,23	2148320,01
681	502413,83	2148286,61
682	502411,74	2148247,88
683	502428,08	2148196,10
684	502457,96	2148105,90
685	502478,41	2148018,66
686	502497,59	2147942,87
687	502504,52	2147907,52
688	502504,74	2147896,06
689	502492,47	2147883,29
690	502479,93	2147885,13
691	502472,52	2147890,20
692	502477,44	2147905,95
693	502479,31	2147917,47
694	502463,47	2147927,59
695	502455,87	2147943,10
696	502456,60	2147959,80
697	502446,71	2147985,70
698	502446,29	2148007,60
699	502440,74	2148025,23
700	502428,69	2148042,47
701	502425,02	2148064,35
702	502425,27	2148093,64
703	502415,08	2148112,38
704	502414,69	2148113,13
705	502418,74	2147711,78
706	502410,53	2147633,85

Система координат МСК 55 (зона 2)		
№ точки	Координаты	
	X	Y
707	502421,53	2147597,91
708	502463,64	2147472,38
709	502472,17	2147446,00
710	502477,41	2147442,13
711	502497,27	2147434,99
663	502521,11	2147769,72
55:20:044102:3У1(3)		
712	502424,12	2148858,92
713	502320,61	2148847,26
714	502342,80	2148736,05
715	502348,88	2148737,14
716	502363,31	2148745,78
717	502381,90	2148755,52
718	502417,54	2148745,79
719	502447,39	2148731,13
720	502447,58	2148731,05
712	502424,12	2148858,92
Площадь образуемого земельного участка: 249 823 кв.м		
Номер на плане / Условный номер образуемого земельного участка: 15 /55:00:000000:56771:3У1		
721	502477,41	2147442,13
722	502472,17	2147446,00
723	502463,64	2147472,38
724	502421,53	2147597,91
725	502410,53	2147633,85
726	502403,22	2147564,51
727	502437,08	2147463,55
728	502448,08	2147424,62
729	502466,02	2147416,47
730	502494,03	2147406,41
731	502496,31	2147421,47
732	502497,27	2147434,99
721	502477,41	2147442,13
Площадь образуемого земельного участка: 5 929 кв.м		
Номер на плане / Условный номер образуемого земельного участка: 16 /55:20:000000:5200:3У1		
733	502319,70	2148890,10
734	502312,63	2148887,23
735	502320,61	2148847,26

Система координат МСК 55 (зона 2)		
№ точки	Координаты	
	X	Y
736	502424,12	2148858,92
737	502417,37	2148895,70
738	502415,47	2148902,76
739	502373,20	2148897,10
733	502319,70	2148890,10
Площадь образуемого земельного участка: 4 537 кв.м		
Номер на плане / Условный номер образуемого земельного участка: 17 /55:20:000000:3У1		
55:20:000000:3У1(1)		
740	502415,47	2148902,76
741	502392,31	2148988,84
742	502402,69	2149004,32
743	502385,89	2149069,26
744	502369,33	2149074,28
745	502362,16	2149100,94
746	502423,54	2149125,57
747	502419,75	2149135,43
748	502358,97	2149112,77
749	502307,87	2149302,73
750	502298,10	2149333,33
751	502300,89	2149101,38
752	502305,14	2148924,73
753	502312,63	2148887,23
754	502319,70	2148890,10
755	502373,20	2148897,10
740	502415,47	2148902,76
55:20:000000:3У1(2)		
756	502176,84	2149713,03
757	502136,69	2149694,60
758	502116,89	2149684,14
759	502122,67	2149673,33
760	502280,49	2149388,47
761	502278,33	2149395,24
762	502270,70	2149419,15
763	502282,26	2149477,80
764	502252,62	2149570,59
765	502209,21	2149611,69
756	502176,84	2149713,03
55:20:000000:3У1(3)		
766	502053,57	2150099,01
767	501961,32	2150059,19

Система координат МСК 55 (зона 2)		
№ точки	Координаты	
	X	Y
768	501966,78	2150042,08
769	502057,37	2150087,13
766	502053,57	2150099,01
Площадь образуемого земельного участка: 43 903 кв.м		
Номер на плане / Условный номер образуемого земельного участка: 18 /55:20:000000:3У2		
770	502280,49	2149388,47
771	502122,67	2149673,33
772	502116,89	2149684,14
773	502105,51	2149678,13
774	502084,82	2149672,45
775	502118,69	2149566,39
776	502084,74	2149500,59
777	502114,38	2149407,80
778	502180,18	2149373,85
779	502212,61	2149272,31
780	502290,09	2149000,13
781	502305,14	2148924,73
782	502300,89	2149101,38
783	502298,10	2149333,33
770	502280,49	2149388,47
Площадь образуемого земельного участка: 53 937 кв.м		
Номер на плане / Условный номер образуемого земельного участка: 19 /55:20:072104:1:3У1		
784	501934,35	2150336,44
785	501876,04	2150326,21
786	501961,32	2150059,19
787	502053,57	2150099,01
788	501970,03	2150360,59
784	501934,35	2150336,44
Площадь образуемого земельного участка: 27 222 кв.м		
Номер на плане / Условный номер образуемого земельного участка: 20 /55:20:000000:3У8		
55:20:000000:3У8(1)		
789	501920,50	2150367,96
790	501912,68	2150366,25
791	501896,56	2150371,38

Система координат МСК 55 (зона 2)		
№ точки	Координаты	
	X	Y
792	501878,46	2150365,76
793	501866,01	2150357,60
794	501876,04	2150326,21
795	501934,35	2150336,44
796	501970,03	2150360,59
797	501958,94	2150395,35
798	501947,85	2150389,21
799	501937,36	2150384,33
800	501929,54	2150374,31
789	501920,50	2150367,96
55:20:000000:3У8(2)		
801	501871,09	2150670,42
802	501865,72	2150687,24
803	501877,37	2150745,92
804	501847,73	2150838,71
805	501807,18	2150915,62
806	501785,71	2150982,84
807	501770,12	2150986,58
808	501714,90	2151159,46
809	501681,28	2151128,93
810	501673,77	2151279,40
811	501673,02	2151290,61
812	501650,37	2151361,53
813	501654,99	2151267,64
814	501656,29	2151241,25
815	501662,60	2151112,89
816	501633,91	2151084,36
817	501635,80	2151078,46
818	501634,48	2151061,40
819	501645,45	2151027,05
820	501653,38	2151023,42
821	501660,09	2151002,41
822	501642,85	2150996,90
823	501646,13	2150900,20
824	501658,00	2150899,95
825	501659,27	2150987,10
826	501664,45	2150988,76
827	501699,28	2150879,68
828	501665,33	2150813,88
829	501692,31	2150729,40
830	501747,98	2150772,90
831	501795,96	2150807,03

Система координат МСК 55 (зона 2)		
№ точки	Координаты	
	X	Y
832	501803,47	2150805,24
833	501809,04	2150795,26
834	501842,98	2150728,50
835	501814,80	2150711,87
836	501768,98	2150688,42
837	501761,40	2150685,15
838	501785,10	2150610,96
839	501817,46	2150633,87
801	501871,09	2150670,42
55:20:000000:3У8(3)		
840	501567,94	2151619,63
841	501555,58	2151482,40
842	501601,77	2151498,24
843	501607,49	2151495,80
840	501567,94	2151619,63
55:20:000000:3У8(4)		
844	501331,90	2151995,67
845	501357,88	2152011,27
846	501383,86	2152026,86
847	501409,83	2152042,46
848	501429,20	2152054,08
849	501435,82	2152058,06
850	501417,84	2152089,65
851	501190,83	2152800,45
852	501149,71	2152798,97
853	501087,00	2152796,89
854	501326,11	2152048,16
844	501331,90	2151995,67
Площадь образуемого земельного участка: 149 187 кв.м		
Номер на плане / Условный номер образуемого земельного участка: 21 /55:20:072101:875:3У1		
855	501747,98	2150772,90
856	501700,48	2150734,59
857	501692,31	2150729,40
858	501694,97	2150721,09
859	501760,95	2150687,05
860	501761,40	2150685,15
861	501768,98	2150688,42
862	501814,80	2150711,87
863	501842,98	2150728,50
864	501809,04	2150795,26

Система координат МСК 55 (зона 2)		
№ точки	Координаты	
	X	Y
865	501803,47	2150805,24
866	501795,96	2150807,03
855	501747,98	2150772,90
Площадь образуемого земельного участка: 9 782 кв.м		
Номер на плане / Условный номер образуемого земельного участка: 22 /55:20:000000:5547:3У1		
55:20:000000:5547:3У1(1)		
867	501673,77	2151279,40
868	501681,28	2151128,93
869	501714,90	2151159,46
870	501693,36	2151226,93
871	501673,02	2151290,61
867	501673,77	2151279,40
55:20:000000:5547:3У1(2)		
872	501097,55	2155745,82
873	500807,45	2155773,44
874	500806,90	2155761,51
875	501096,46	2155733,10
872	501097,55	2155745,82
Площадь образуемого земельного участка: 6 425 кв.м		
Номер на плане / Условный номер образуемого земельного участка: 23 /55:20:072101:853:3У1		
55:20:072101:853:3У1(1)		
876	501431,65	2151729,52
877	501598,10	2151196,51
878	501633,91	2151084,36
879	501662,60	2151112,89
880	501656,29	2151241,25
881	501654,99	2151267,64
882	501650,37	2151361,53
883	501646,86	2151432,94
884	501645,67	2151457,17
885	501644,47	2151481,60
886	501635,57	2151483,84
887	501607,49	2151495,80
888	501601,77	2151498,24
889	501555,58	2151482,40
890	501567,94	2151619,63
891	501519,63	2151782,57

Система координат МСК 55 (зона 2)		
№ точки	Координаты	
	X	Y
876	501431,65	2151729,52
55:20:072101:853:3У1(2)		
892	501410,36	2151709,88
893	501412,45	2151717,94
894	501402,51	2151711,95
892	501410,36	2151709,88
Площадь образуемого земельного участка: 57 613 кв.м		
Номер на плане / Условный номер образуемого земельного участка: 24 /55:20:072101:858:3У1		
895	501370,72	2151927,43
896	501354,40	2151956,11
897	501344,12	2151949,92
898	501376,77	2151892,56
899	501382,70	2151882,13
900	501399,02	2151853,45
901	501415,34	2151824,76
902	501389,39	2151809,11
903	501395,32	2151798,68
904	501421,28	2151814,33
905	501437,60	2151785,65
906	501453,92	2151756,96
907	501427,97	2151741,31
908	501402,82	2151726,14
909	501399,36	2151712,78
910	501402,51	2151711,95
911	501519,63	2151782,57
912	501516,11	2151794,45
913	501490,16	2151778,80
914	501464,20	2151763,15
915	501447,88	2151791,84
916	501431,56	2151820,52
917	501457,51	2151836,17
918	501509,42	2151867,47
919	501503,49	2151877,90
920	501451,58	2151846,60
921	501425,62	2151830,95
922	501409,30	2151859,64
923	501392,98	2151888,32
924	501418,93	2151903,97
925	501444,89	2151919,62
926	501470,84	2151935,27

Система координат МСК 55 (зона 2)		
№ точки	Координаты	
	X	Y
927	501464,92	2151945,71
928	501438,95	2151930,05
929	501412,99	2151914,40
930	501387,05	2151898,75
895	501370,72	2151927,43
Площадь образуемого земельного участка: 6 844 кв.м		
Номер на плане / Условный номер образуемого земельного участка: 25 /55:20:072101:858:3У2		
931	501374,42	2151982,19
932	501348,46	2151966,54
933	501354,40	2151956,11
934	501380,35	2151971,76
935	501406,30	2151987,41
936	501432,26	2152003,06
937	501458,21	2152018,71
938	501452,28	2152029,14
939	501426,32	2152013,49
940	501400,37	2151997,84
931	501374,42	2151982,19
Площадь образуемого земельного участка: 1 454 кв.м		
Номер на плане / Условный номер образуемого земельного участка: 51 /55:20:072102:292:3У1		
941	501150,95	2152887,52
942	501060,83	2152878,83
943	501087,00	2152796,89
944	501149,71	2152798,97
945	501190,83	2152800,45
946	501162,54	2152889,03
941	501150,95	2152887,52
Площадь образуемого земельного участка: 8 935 кв.м		
Номер на плане / Условный номер образуемого земельного участка: 52 /55:20:072102:3У1		
55:20:072102:3У1(1)		
947	501161,09	2152893,59
948	501152,26	2152892,43
949	501069,06	2152883,43
950	501055,58	2152918,67

Система координат МСК 55 (зона 2)		
№ точки	Координаты	
	X	Y
951	501054,66	2152956,74
952	501042,11	2152993,27
953	501026,18	2153020,98
954	501010,04	2153037,87
955	501012,47	2153030,25
956	501023,67	2153018,39
957	501038,43	2152992,01
958	501051,45	2152956,64
959	501052,04	2152918,37
960	501064,25	2152883,20
961	501059,58	2152882,74
962	501060,83	2152878,83
963	501150,95	2152887,52
964	501162,54	2152889,04
947	501161,09	2152893,59
55:20:072102:3Y1(2)		
965	500743,53	2153872,37
966	500829,44	2153900,18
967	500839,13	2153901,73
968	500837,74	2153906,06
969	500829,39	2153904,71
970	500742,25	2153876,38
965	500743,53	2153872,37
55:20:072102:3Y1(3)		
971	500579,28	2154715,37
972	500499,38	2154679,91
973	500487,70	2154675,09
974	500489,28	2154670,04
975	500500,81	2154674,83
976	500580,97	2154710,07
971	500579,28	2154715,37
55:20:072102:3Y1(4)		
977	500807,45	2155773,44
978	500808,35	2155781,33
979	500811,49	2155808,80
980	500801,63	2155809,72
981	500796,98	2155775,51
982	500787,87	2155610,36
983	500799,18	2155609,41
984	500806,90	2155761,51
977	500807,45	2155773,44
55:20:072102:3Y1(5)		

Система координат МСК 55 (зона 2)		
№ точки	Координаты	
	X	Y
985	499624,70	2155970,69
986	499624,50	2156003,00
987	499582,09	2156011,33
988	499456,03	2156035,96
989	499453,77	2156023,95
990	499528,02	2155996,98
991	499606,17	2155979,74
992	499600,75	2156007,60
993	499605,55	2156006,63
994	499611,23	2155977,27
985	499624,70	2155970,69
55:20:072102:3У1(6)		
995	499432,50	2156039,71
996	499294,55	2156067,59
997	499291,26	2156049,22
998	499430,38	2156027,61
995	499432,50	2156039,71
Площадь образуемого земельного участка: 8 637 кв.м		
Номер на плане / Условный номер образуемого земельного участка: 53 /55:20:072102:187:3У1		
999	501023,67	2153018,39
1000	501012,47	2153030,25
1001	501059,58	2152882,74
1002	501064,25	2152883,20
1003	501052,04	2152918,37
1004	501051,45	2152956,64
1005	501038,43	2152992,01
999	501023,67	2153018,39
Площадь образуемого земельного участка: 1 363 кв.м		
Номер на плане / Условный номер образуемого земельного участка: 54 /55:20:072102:186:3У1		
1006	500829,44	2153900,18
1007	500743,53	2153872,37
1008	501010,04	2153037,87
1009	501026,18	2153020,98
1010	501042,11	2152993,27
1011	501054,66	2152956,74
1012	501055,58	2152918,67
1013	501069,06	2152883,43

Система координат МСК 55 (зона 2)		
№ точки	Координаты	
	X	Y
1014	501152,26	2152892,43
1015	501161,09	2152893,59
1016	500839,13	2153901,73
1006	500829,44	2153900,18
Площадь образуемого земельного участка: 102 992 кв.м		
Номер на плане / Условный номер образуемого земельного участка: 55 /55:20:072102:189:ЗУ1		
1017	500837,74	2153906,06
1018	500637,73	2154532,35
1019	500580,97	2154710,07
1020	500500,81	2154674,83
1021	500489,28	2154670,04
1022	500513,36	2154593,06
1023	500669,99	2154102,64
1024	500742,25	2153876,38
1025	500829,39	2153904,71
1017	500837,74	2153906,06
Площадь образуемого земельного участка: 83 758 кв.м		
Номер на плане / Условный номер образуемого земельного участка: 56 /55:20:072102:399:ЗУ1		
1026	500352,60	2155120,49
1027	500362,40	2155075,63
1028	500487,70	2154675,08
1029	500499,38	2154679,91
1030	500579,28	2154715,37
1031	500495,95	2154976,31
1032	500470,98	2155075,53
1026	500352,60	2155120,49
Площадь образуемого земельного участка: 41 986 кв.м		
Номер на плане / Условный номер образуемого земельного участка: 57 /55:20:072102:399:ЗУ1		
1033	500468,70	2155084,57
1034	500351,16	2155127,10
1035	500352,60	2155120,49
1036	500470,98	2155075,53
1033	500468,70	2155084,57
Площадь образуемого земельного участка: 842 кв.м		

Система координат МСК 55 (зона 2)		
№ точки	Координаты	
	X	Y
Номер на плане / Условный номер образуемого земельного участка: 58 /55:20:072102:397:3У1		
1037	500148,21	2155679,14
1038	500272,58	2155557,12
1039	500297,63	2155372,20
1040	500351,16	2155127,10
1041	500468,70	2155084,57
1042	500405,85	2155334,35
1043	500373,86	2155550,48
1044	500474,38	2155636,75
1045	500787,87	2155610,36
1046	500796,98	2155775,51
1047	500532,21	2155800,10
1048	500493,37	2155806,33
1049	500027,39	2155890,65
1050	499908,53	2155914,28
1051	500145,17	2155682,11
1052	500211,68	2155831,43
1053	500215,23	2155829,64
1037	500148,21	2155679,14
Площадь образуемого земельного участка: 202 341 кв.м		
Номер на плане / Условный номер образуемого земельного участка: 59 /55:20:072102:398:3У1		
1054	500211,68	2155831,43
1055	500145,17	2155682,11
1056	500148,21	2155679,14
1057	500215,23	2155829,64
1054	500211,68	2155831,43
Площадь образуемого земельного участка: 653 кв.м		
Номер на плане / Условный номер образуемого земельного участка: 59-1 /55:20:072102:394:3У1		
1058	500799,18	2155609,41
1059	501083,81	2155585,45
1060	501096,46	2155733,10
1061	500806,90	2155761,51
1058	500799,18	2155609,41
Площадь образуемого земельного участка: 43 291 кв.м		

Система координат МСК 55 (зона 2)		
№ точки	Координаты	
	X	Y
Номер на плане / Условный номер образуемого земельного участка: 60 / 55:20:000000:166:3У1		
55:20:000000:166:3У1(1)		
1062	500583,52	2155760,72
1063	500583,31	2155756,17
1064	500584,40	2155756,12
1065	500584,61	2155760,67
1062	500583,52	2155760,72
55:20:000000:166:3У1(2)		
1066	500516,25	2155771,49
1067	500515,93	2155766,21
1068	500516,09	2155765,99
1069	500521,18	2155765,08
1070	500521,39	2155766,21
1071	500517,12	2155766,98
1072	500517,39	2155771,43
1066	500516,25	2155771,49
55:20:000000:166:3У1(3)		
1073	500519,86	2155933,39
1074	500519,82	2155932,40
1075	500520,82	2155932,37
1076	500520,86	2155933,37
1073	500519,86	2155933,39
55:20:000000:166:3У1(4)		
1077	500522,97	2155996,19
1078	500518,08	2155995,80
1079	500518,16	2155994,70
1080	500521,63	2155994,97
1081	500520,72	2155990,69
1082	500521,78	2155990,46
1077	500522,97	2155996,19
55:20:000000:166:3У1(5)		
1083	500454,09	2156007,71
1084	500453,89	2156006,74
1085	500454,87	2156006,54
1086	500455,07	2156007,51
1083	500454,09	2156007,71
55:20:000000:166:3У1(6)		
1087	500386,95	2156021,20
1088	500386,76	2156020,22
1089	500387,75	2156020,03

Система координат МСК 55 (зона 2)		
№ точки	Координаты	
	X	Y
1090	500387,94	2156021,01
1087	500386,95	2156021,20
55:20:000000:166:3У1(7)		
1091	500292,56	2156039,51
1092	500292,37	2156038,53
1093	500293,36	2156038,34
1094	500293,55	2156039,32
1091	500292,56	2156039,51
55:20:000000:166:3У1(8)		
1095	500198,19	2156057,83
1096	500197,97	2156056,86
1097	500198,95	2156056,65
1098	500199,17	2156057,62
1095	500198,19	2156057,83
55:20:000000:166:3У1(9)		
1099	500106,55	2156075,35
1100	500106,35	2156074,37
1101	500107,33	2156074,18
1102	500107,53	2156075,16
1099	500106,55	2156075,35
55:20:000000:166:3У1(10)		
1103	501053,43	2155708,70
1104	501052,44	2155708,77
1105	501052,37	2155707,78
1106	501053,36	2155707,70
1103	501053,43	2155708,70
55:20:000000:166:3У1(11)		
1107	500971,97	2155717,14
1108	500970,97	2155717,24
1109	500970,87	2155716,25
1110	500971,87	2155716,15
1107	500971,97	2155717,14
55:20:000000:166:3У1(12)		
1111	500889,60	2155725,38
1112	500888,60	2155725,48
1113	500888,50	2155724,49
1114	500889,50	2155724,39
1111	500889,60	2155725,38
55:20:000000:166:3У1(13)		
1115	500807,22	2155733,61
1116	500806,22	2155733,72
1117	500806,12	2155732,72

Система координат МСК 55 (зона 2)		
№ точки	Координаты	
	X	Y
1118	500807,12	2155732,61
1115	500807,22	2155733,61
55:20:000000:166:3У1(14)		
1119	500733,49	2155741,33
1120	500732,49	2155741,43
1121	500732,39	2155740,43
1122	500733,39	2155740,33
1119	500733,49	2155741,33
55:20:000000:166:3У1(15)		
1123	500659,01	2155749,11
1124	500658,01	2155749,22
1125	500657,91	2155748,22
1126	500658,91	2155748,11
1123	500659,01	2155749,11
Площадь образуемого земельного участка: 38 кв.м		
Номер на плане / Условный номер образуемого земельного участка: 61-1 /55:20:072102:8:3У1		
1127	499611,23	2155977,27
1128	499605,55	2156006,63
1129	499600,75	2156007,60
1130	499606,17	2155979,74
1127	499611,23	2155977,27
Площадь образуемого земельного участка: 132 кв.м		
Номер на плане / Условный номер образуемого земельного участка: 62 /55:20:000000:5044:3У1		
55:20:000000:5044:3У1(1)		
1131	500801,63	2155809,71
1132	500700,33	2155818,37
1133	500516,98	2155838,97
1134	500491,79	2155843,59
1135	500488,93	2155807,20
1136	500532,21	2155800,10
1137	500796,98	2155775,51
1131	500801,63	2155809,71
55:20:000000:5044:3У1(2)		
1138	501227,03	2155773,36
1139	500811,49	2155808,80
1140	500807,45	2155773,44
1141	501097,55	2155745,82

Система координат МСК 55 (зона 2)		
№ точки	Координаты	
	X	Y
1142	501098,80	2155760,45
1143	501273,25	2155747,92
1144	501283,50	2155746,68
1145	501285,48	2155767,11
1138	501227,03	2155773,36
Площадь образуемого земельного участка: 25 803 кв.м		
Номер на плане / Условный номер образуемого земельного участка: 64-1 /55:20:131103:3У1		
1176	500808,39	2155831,08
1177	501229,37	2155795,26
1178	501287,61	2155789,02
1179	501289,74	2155811,00
1180	501088,27	2155830,54
1181	500908,75	2155847,43
1182	500852,60	2155863,60
1183	500818,10	2155869,50
1176	500808,39	2155831,08
Площадь образуемого земельного участка: 11 998 кв.м		
Номер на плане / Условный номер образуемого земельного участка: 66 /55:20:000000:5124:3У1		
55:20:000000:5124:3У1(1)		
1184	500600,90	2155887,10
1185	500649,43	2155883,30
1186	500650,08	2155892,12
1187	500586,78	2155953,42
1188	500568,10	2155955,10
1189	500554,10	2155952,50
1190	500552,41	2155941,38
1191	500550,96	2155928,79
1192	500538,86	2155919,75
1193	500533,28	2155916,40
1194	500519,71	2155916,61
1195	500515,14	2155924,62
1196	500509,90	2155929,90
1197	500502,60	2155928,70
1198	500502,40	2155904,90
1199	500532,00	2155897,20
1200	500598,20	2155887,50
1184	500600,90	2155887,10

Система координат МСК 55 (зона 2)		
№ точки	Координаты	
	X	Y
55:20:000000:5124:3У1(2)		
1201	500537,72	2156000,93
1202	500536,42	2155997,94
1203	500536,96	2155981,44
1204	500546,10	2155967,40
1205	500573,88	2155965,91
1201	500537,72	2156000,93
Площадь образуемого земельного участка: 6 212 кв.м		
Номер на плане / Условный номер образуемого земельного участка: 67 /55:20:072102:294:3У1		
1206	500518,22	2156019,81
1207	500506,72	2155933,60
1208	500509,87	2155929,94
1209	500515,14	2155924,62
1210	500519,71	2155916,61
1211	500533,28	2155916,40
1212	500538,86	2155919,75
1213	500550,96	2155928,79
1214	500552,41	2155941,38
1215	500552,84	2155951,15
1216	500541,64	2155970,00
1217	500536,96	2155981,44
1218	500536,42	2155997,94
1219	500537,72	2156000,93
1206	500518,22	2156019,81
Площадь образуемого земельного участка: 2 948 кв.м		
Номер на плане / Условный номер образуемого земельного участка: 68 /55:20:072102:296:3У1		
1220	499797,60	2155993,83
1221	500493,43	2155865,72
1222	500496,54	2155906,57
1223	499915,14	2156016,81
1224	499874,11	2156016,95
1225	499846,75	2156013,39
1226	499624,42	2156046,38
1227	499624,50	2156025,45
1228	499635,34	2156023,33
1220	499797,60	2155993,83
Площадь образуемого земельного участка: 33 038 кв.м		

Система координат МСК 55 (зона 2)		
№ точки	Координаты	
	X	Y
Номер на плане / Условный номер образуемого земельного участка: 68-1 /55:20:000000:3У10		
1229	499624,50	2156025,45
1230	499624,42	2156046,38
1231	499584,85	2156047,10
1232	499585,61	2156033,04
1229	499624,50	2156025,45
Площадь образуемого земельного участка: 685 кв.м		
Номер на плане / Условный номер образуемого земельного участка: 68-2 /55:20:131103:2399:3У1		
1233	499500,74	2156048,62
1234	499585,61	2156033,04
1235	499584,85	2156047,10
1233	499500,74	2156048,62
Площадь образуемого земельного участка: 591 кв.м		
Номер на плане / Условный номер образуемого земельного участка: 69 /55:20:000000:3У3		
55:20:000000:3У3(1)		
1236	500573,88	2155965,91
1237	500546,10	2155967,40
1238	500536,96	2155981,44
1239	500541,64	2155970,00
1240	500552,84	2155951,15
1241	500552,41	2155941,38
1242	500554,10	2155952,50
1243	500568,10	2155955,10
1244	500586,78	2155953,42
1236	500573,88	2155965,91
55:20:000000:3У3(2)		
1245	500505,11	2155863,53
1246	500509,09	2155903,16
1247	500504,68	2155863,61
1245	500505,11	2155863,53
Площадь образуемого земельного участка: 451 кв.м		
55:20:000000:3У4		
1248	500504,68	2155863,61

Система координат МСК 55 (зона 2)		
№ точки	Координаты	
	X	Y
1249	500509,09	2155903,16
1250	500502,40	2155904,90
1251	500502,60	2155928,70
1252	500509,90	2155929,90
1253	500509,87	2155929,94
1254	500506,72	2155933,60
1255	500518,22	2156019,81
1256	500512,77	2156025,08
1257	500496,54	2155906,57
1258	500493,43	2155865,72
1259	500497,46	2155864,94
1248	500504,68	2155863,61
Площадь образуемого земельного участка: 1 192 кв.м		
Номер на плане / Условный номер образуемого земельного участка: 71 /55:20:000000:165:3У1		
55:20:000000:165:3У1		
1260	500157,23	2156050,39
1261	500157,07	2156049,40
1262	500158,06	2156049,24
1263	500158,22	2156050,23
1260	500157,23	2156050,39
Площадь образуемого земельного участка: 1 кв.м		
Номер на плане / Условный номер образуемого земельного участка: 72 /55:20:072102:192:3У1		
1264	499933,41	2156013,34
1265	500496,54	2155906,57
1266	500512,77	2156025,08
1267	500348,97	2156253,43
1268	500317,67	2156685,78
1269	500290,79	2157299,09
1270	500267,55	2157609,86
1271	500265,54	2157624,15
1272	500164,99	2157622,58
1273	500190,89	2157294,71
1274	500217,74	2156681,91
1275	500231,83	2156205,33
1264	499933,41	2156013,34
Площадь образуемого земельного участка: 249 628 кв.м		

Система координат МСК 55 (зона 2)		
№ точки	Координаты	
	X	Y
Номер на плане / Условный номер образуемого земельного участка: 73 /55:20:131103:27:3У1		
1276	500164,99	2157622,58
1277	500265,54	2157624,15
1278	500219,08	2157954,00
1279	500132,65	2158350,66
1280	500094,81	2158482,33
1281	500097,13	2158413,76
1282	500100,51	2158036,36
1283	500112,10	2157983,59
1284	500163,57	2157640,53
1276	500164,99	2157622,58
Площадь образуемого земельного участка: 249 628 кв.м		
Номер на плане / Условный номер образуемого земельного участка: 74 /55:20:000000:3У5		
55:20:000000:3У5(1)		
1285	500100,51	2158036,38
1286	500097,13	2158413,76
1287	500094,81	2158482,32
1288	500062,72	2158594,00
1289	500052,16	2158627,42
1290	500057,63	2158231,77
1285	500100,51	2158036,38
55:20:000000:3У5(2)		
1291	499548,99	2160220,35
1292	499528,37	2160285,63
1293	499530,42	2160188,99
1294	499532,35	2160098,05
1295	499534,50	2159996,24
1296	499536,80	2159887,88
1297	499536,78	2159885,56
1298	499536,65	2159866,07
1299	499557,79	2159802,15
1291	499548,99	2160220,35
55:20:000000:3У5(3)		
1300	499267,17	2160680,79
1301	499413,43	2160652,66
1302	499388,72	2160731,25
1303	499264,08	2160690,12
1300	499267,17	2160680,79

Система координат МСК 55 (зона 2)		
№ точки	Координаты	
	X	Y
Площадь образуемого земельного участка: 31 537 кв.м		
Номер на плане / Условный номер образуемого земельного участка: 75 /55:20:131103:28:ЗУ1		
1304	500057,63	2158231,76
1305	500052,16	2158627,42
1306	499548,99	2160220,35
1307	499557,79	2159802,15
1308	499967,33	2158563,98
1309	500044,08	2158293,50
1304	500057,63	2158231,76
Площадь образуемого земельного участка: 180 130 кв.м		
Номер на плане / Условный номер образуемого земельного участка: 76 /55:20:131103:375:ЗУ1		
1310	499493,82	2159995,55
1311	499530,20	2159885,57
1312	499536,78	2159885,56
1313	499536,80	2159887,88
1314	499534,50	2159996,24
1310	499493,82	2159995,55
Площадь образуемого земельного участка: 2 617 кв.м		
Номер на плане / Условный номер образуемого земельного участка: 77 /55:20:131103:374:ЗУ1		
1315	499460,63	2160095,89
1316	499493,82	2159995,55
1317	499534,50	2159996,24
1318	499532,35	2160098,05
1315	499460,63	2160095,89
Площадь образуемого земельного участка: 5 706 кв.м		
Номер на плане / Условный номер образуемого земельного участка: 78 /55:20:131103:373:ЗУ1		
1319	499430,92	2160185,70
1320	499460,63	2160095,89
1321	499532,35	2160098,05
1322	499530,42	2160188,99
1319	499430,92	2160185,70
Площадь образуемого земельного участка: 7 780 кв.м		

Система координат МСК 55 (зона 2)		
№ точки	Координаты	
	X	Y
Номер на плане / Условный номер образуемого земельного участка: 79 /55:20:131103:372:3У1		
1323	499430,92	2160185,70
1324	499530,42	2160188,99
1325	499528,37	2160285,63
1326	499400,01	2160279,16
1323	499430,92	2160185,70
Площадь образуемого земельного участка: 10 909 кв.м		
Номер на плане / Условный номер образуемого земельного участка: 80 /55:20:131103:371:3У1		
1327	499400,01	2160279,16
1328	499528,37	2160285,63
1329	499526,52	2160373,10
1330	499371,47	2160365,46
1327	499400,01	2160279,16
Площадь образуемого земельного участка: 12 419 кв.м		
Номер на плане / Условный номер образуемого земельного участка: 81 /55:20:131103:370:3У1		
1331	499371,47	2160365,46
1332	499526,52	2160373,10
1333	499524,55	2160466,34
1334	499341,88	2160454,90
1331	499371,47	2160365,46
Площадь образуемого земельного участка: 15 574 кв.м		
Номер на плане / Условный номер образуемого земельного участка: 82 /55:20:131103:369:3У1		
1335	499341,88	2160454,90
1336	499524,55	2160466,34
1337	499522,60	2160558,12
1338	499313,00	2160542,21
1335	499341,88	2160454,90
Площадь образуемого земельного участка: 17 774 кв.м		
Номер на плане / Условный номер образуемого земельного участка: 83 /55:20:131103:368:3У1		

Система координат МСК 55 (зона 2)		
№ точки	Координаты	
	X	Y
1339	499313,00	2160542,21
1340	499522,60	2160558,12
1341	499521,04	2160631,96
1342	499267,17	2160680,79
1339	499313,00	2160542,21
Площадь образуемого земельного участка: 24 223 кв.м		
Номер на плане / Условный номер образуемого земельного участка: 84 /55:20:000000:7009:3У1		
1343	499264,08	2160690,12
1344	499388,72	2160731,25
1345	499369,81	2160791,43
1346	499245,07	2160750,27
1347	499258,48	2160707,85
1343	499264,08	2160690,12
Площадь образуемого земельного участка: 8 282 кв.м		
Номер на плане / Условный номер образуемого земельного участка: 85 /55:20:000000:7010:3У1		
1348	499245,07	2160750,27
1349	499369,81	2160791,43
1350	499350,72	2160852,16
1351	499225,90	2160810,97
1348	499245,07	2160750,27
Площадь образуемого земельного участка: 8 364 кв.м		
Номер на плане / Условный номер образуемого земельного участка: 86 /55:20:000000:7011:3У1		
1352	499225,90	2160810,97
1353	499350,72	2160852,16
1354	499302,56	2161005,38
1355	499179,89	2160964,90
1356	499201,36	2160888,60
1352	499225,90	2160810,97
Площадь образуемого земельного участка: 21 030 кв.м		
Номер на плане / Условный номер образуемого земельного участка: 87 /55:20:000000:7012:3У1		
1357	499179,89	2160964,90
1358	499302,56	2161005,38

Система координат МСК 55 (зона 2)		
№ точки	Координаты	
	X	Y
1359	499253,83	2161160,38
1360	499133,92	2161120,78
1361	499135,02	2161117,15
1362	499162,46	2161026,83
1357	499179,89	2160964,90
Площадь образуемого земельного участка: 20 684 кв.м		
Номер на плане / Условный номер образуемого земельного участка: 88 /55:20:000000:7013:3У1		
1363	499133,92	2161120,78
1364	499253,83	2161160,38
1365	499233,98	2161223,55
1366	499114,66	2161184,18
1363	499133,92	2161120,78
Площадь образуемого земельного участка: 8 342 кв.м		
Номер на плане / Условный номер образуемого земельного участка: 89 /55:20:000000:7014:3У1		
1367	499114,66	2161184,18
1368	499233,98	2161223,55
1369	499224,55	2161253,54
1370	499124,10	2161218,27
1371	499065,20	2161406,28
1372	498980,97	2161685,28
1373	498953,77	2161774,06
1374	498891,36	2161958,87
1375	498751,59	2162418,55
1376	498847,86	2162451,93
1377	498831,80	2162503,01
1378	498718,53	2162462,83
1379	498998,68	2161565,92
1380	499025,78	2161476,72
1381	499052,91	2161387,44
1382	499080,12	2161297,87
1383	499107,36	2161208,21
1367	499114,66	2161184,18
Площадь образуемого земельного участка: 31 906 кв.м		
Номер на плане / Условный номер образуемого земельного участка: 90 /55:20:160404:606:3У1		

Система координат МСК 55 (зона 2)		
№ точки	Координаты	
	X	Y
1384	499224,55	2161253,54
1385	499165,75	2161440,61
1386	499065,20	2161406,28
1387	499124,10	2161218,27
1384	499224,55	2161253,54
Площадь образуемого земельного участка: 20 896 кв.м		
Номер на плане / Условный номер образуемого земельного участка: 91 /55:20:160404:539:3У1		
1388	499165,75	2161440,61
1389	499078,36	2161718,61
1390	498980,97	2161685,28
1391	499065,20	2161406,28
1388	499165,75	2161440,61
Площадь образуемого земельного участка: 30 466 кв.м		
Номер на плане / Условный номер образуемого земельного участка: 92 /55:20:160404:537:3У1		
1392	499078,36	2161718,61
1393	499050,43	2161807,48
1394	498953,77	2161774,06
1395	498980,97	2161685,28
1392	499078,36	2161718,61
Площадь образуемого земельного участка: 9 538 кв.м		
Номер на плане / Условный номер образуемого земельного участка: 93 /55:20:160404:535:3У1		
1396	499050,43	2161807,48
1397	498991,81	2161993,96
1398	498891,36	2161958,87
1399	498953,77	2161774,06
1396	499050,43	2161807,48
Площадь образуемого земельного участка: 20 369 кв.м		
Номер на плане / Условный номер образуемого земельного участка: 94 /55:20:160404:500:3У1		
1400	498991,81	2161993,96
1401	498847,86	2162451,93
1402	498751,59	2162418,55
1403	498891,36	2161958,87

Система координат МСК 55 (зона 2)		
№ точки	Координаты	
	X	Y
1400	498991,81	2161993,96
Площадь образуемого земельного участка: 49 987 кв.м		
Номер на плане / Условный номер образуемого земельного участка: 95 /55:20:000000:3У6		
55:20:000000:3У6(1)		
1404	498826,30	2162520,53
1405	498777,25	2162503,43
1406	498725,29	2162483,32
1407	498730,41	2162467,04
1408	498831,80	2162503,01
1404	498826,30	2162520,53
55:20:000000:3У6(2)		
1409	498724,09	2162487,13
1410	498775,90	2162507,20
1411	498825,10	2162524,35
1412	498818,16	2162546,43
1413	498716,52	2162511,21
1409	498724,09	2162487,13
55:20:000000:3У6(3)		
1414	498268,93	2164293,69
1415	498198,93	2164271,69
1416	498178,25	2164264,34
1417	498186,27	2164237,53
1418	498276,57	2164269,40
1414	498268,93	2164293,69
Площадь образуемого земельного участка: 7 087 кв.м		
Номер на плане / Условный номер образуемого земельного участка: 96 /55:20:000000:5500:3У1		
1419	498725,29	2162483,32
1420	498777,25	2162503,43
1421	498826,30	2162520,53
1422	498825,10	2162524,35
1423	498775,90	2162507,20
1424	498724,09	2162487,13
1419	498725,29	2162483,32
Площадь образуемого земельного участка: 431 кв.м		

Система координат МСК 55 (зона 2)		
№ точки	Координаты	
	X	Y
Номер на плане / Условный номер образуемого земельного участка: 97 /55:20:160403:806:3У1		
1425	498716,52	2162511,21
1426	498818,16	2162546,43
1427	498791,32	2162631,79
1428	498689,41	2162594,47
1425	498716,52	2162511,21
Площадь образуемого земельного участка: 9 559 кв.м		
Номер на плане / Условный номер образуемого земельного участка: 98 /55:20:160403:1290:3У1		
1429	498689,41	2162594,47
1430	498791,32	2162631,79
1431	498707,44	2162898,64
1432	498599,32	2162859,04
1429	498689,41	2162594,47
Площадь образуемого земельного участка: 31 249 кв.м		
Номер на плане / Условный номер образуемого земельного участка: 99 /55:20:160403:1300:3У1		
1433	498707,44	2162898,64
1434	498622,98	2163167,35
1435	498515,05	2163128,25
1436	498599,32	2162859,04
1433	498707,44	2162898,64
Площадь образуемого земельного участка: 32 374 кв.м		
Номер на плане / Условный номер образуемого земельного участка: 100 /55:20:160403:1642:3У1		
1437	498622,98	2163167,35
1438	498593,35	2163261,62
1439	498483,04	2163221,95
1440	498515,05	2163128,25
1437	498622,98	2163167,35
Площадь образуемого земельного участка: 11 469 кв.м		
Номер на плане / Условный номер образуемого земельного участка: 101 /55:20:160403:1684:3У1		
1441	498483,04	2163221,95

Система координат МСК 55 (зона 2)		
№ точки	Координаты	
	X	Y
1442	498593,35	2163261,62
1443	498534,36	2163449,28
1444	498435,99	2163415,05
1441	498483,04	2163221,95
Площадь образуемого земельного участка: 21 823 кв.м		
Номер на плане / Условный номер образуемого земельного участка: 102 /55:20:160403:1716:3У1		
1445	498435,99	2163415,05
1446	498534,36	2163449,28
1447	498478,80	2163626,03
1448	498381,59	2163590,93
1445	498435,99	2163415,05
Площадь образуемого земельного участка: 19 148 кв.м		
Номер на плане / Условный номер образуемого земельного участка: 103 /55:20:160403:2358:3У1		
1449	498381,59	2163590,93
1450	498478,80	2163626,03
1451	498451,12	2163714,10
1452	498353,42	2163679,17
1449	498381,59	2163590,93
Площадь образуемого земельного участка: 9 569 кв.м		
Номер на плане / Условный номер образуемого земельного участка: 104 /55:20:000000:7595:3У1		
1453	498276,57	2164269,40
1454	498186,27	2164237,53
1455	498353,42	2163679,17
1456	498451,12	2163714,10
1453	498276,57	2164269,40
Площадь образуемого земельного участка: 58 048 кв.м		
Номер на плане / Условный номер образуемого земельного участка: 105 /55:20:160403:1780:3У1		
1457	498262,42	2164314,43
1458	498241,02	2164382,49
1459	498175,05	2164658,03
1460	498077,18	2164627,74
1461	498187,52	2164289,67

Система координат МСК 55 (зона 2)		
№ точки	Координаты	
	X	Y
1457	498262,42	2164314,43
Площадь образуемого земельного участка: 31 461 кв.м		
Номер на плане / Условный номер образуемого земельного участка: 106 /55:20:160403:2273:3У1		
1462	498178,25	2164264,34
1463	498198,93	2164271,69
1464	498192,84	2164291,43
1465	498187,51	2164289,67
1466	498077,18	2164627,74
1467	498083,59	2164629,73
1468	497918,95	2165168,52
1469	497902,95	2165163,15
1470	497942,31	2165038,50
1471	497983,80	2164878,20
1472	498034,07	2164736,09
1473	498059,12	2164640,86
1474	498114,03	2164463,05
1462	498178,25	2164264,34
Площадь образуемого земельного участка: 16 409 кв.м		
Номер на плане / Условный номер образуемого земельного участка: 107 /55:20:160403:2279:3У1		
1475	498175,05	2164658,03
1476	498145,06	2164783,30
1477	498110,22	2165130,00
1478	497947,33	2165075,62
1479	498083,59	2164629,73
1475	498175,05	2164658,03
Площадь образуемого земельного участка: 59 504 кв.м		
Номер на плане / Условный номер образуемого земельного участка: 108 /55:20:160403:2743:3У1		
1480	497947,33	2165075,62
1481	498110,22	2165130,00
1482	498106,74	2165164,54
1483	498108,86	2165232,14
1484	497919,03	2165168,23
1480	497947,33	2165075,62
Площадь образуемого земельного участка: 17 896 кв.м		

Система координат МСК 55 (зона 2)		
№ точки	Координаты	
	X	Y
Номер на плане / Условный номер образуемого земельного участка: 109 /55:20:000000:307:3У1		
55:20:000000:307:3У1(1)		
1485	498262,41	2164314,43
1486	498192,84	2164291,43
1487	498198,93	2164271,69
1488	498268,93	2164293,69
1485	498262,41	2164314,43
55:20:000000:307:3У1(2)		
1489	498108,86	2165232,14
1490	498117,44	2165506,52
1491	498016,83	2165443,74
1492	498004,72	2165197,27
1489	498108,86	2165232,14
Площадь образуемого земельного участка: 27 710 кв.м		
Номер на плане / Условный номер образуемого земельного участка: 110 /55:20:160403:1672:3У1		
1493	498016,83	2165443,74
1494	498117,44	2165506,52
1495	498117,44	2165506,55
1496	498171,20	2165881,92
1497	498055,37	2165806,93
1498	498025,66	2165623,51
1493	498016,83	2165443,74
Площадь образуемого земельного участка: 38 646 кв.м		
Номер на плане / Условный номер образуемого земельного участка: 111 /55:20:160403:337:3У1		
1499	498055,37	2165806,93
1500	498205,84	2165904,35
1501	498188,80	2165957,12
1502	498188,80	2165957,13
1503	498167,39	2166023,46
1504	498132,37	2166139,18
1505	498127,98	2166126,15
1506	498068,48	2165887,92
1499	498055,37	2165806,93
Площадь образуемого земельного участка: 22 182 кв.м		

Система координат МСК 55 (зона 2)		
№ точки	Координаты	
	X	Y
Номер на плане / Условный номер образуемого земельного участка: 112 /55:20:160403:3У1		
55:20:160403:3У1(1)		
1507	498192,76	2165971,21
1508	498170,03	2166044,96
1509	498137,58	2166154,62
1510	498132,37	2166139,17
1511	498167,39	2166023,46
1512	498188,80	2165957,13
1507	498192,76	2165971,21
55:20:160403:3У1(2)		
1513	498342,52	2166534,80
1514	498259,84	2166484,96
1515	498240,76	2166439,88
1516	498287,38	2166447,01
1517	498318,61	2166360,98
1518	498350,33	2166440,70
1513	498342,52	2166534,80
Площадь образуемого земельного участка: 10 422 кв.м		
Номер на плане / Условный номер образуемого земельного участка: 113 /55:20:160403:809:3У1		
1519	498192,76	2165971,20
1520	498262,99	2166221,24
1521	498318,61	2166360,98
1522	498287,38	2166447,01
1523	498240,76	2166439,88
1524	498206,22	2166358,24
1525	498195,81	2166327,37
1526	498203,97	2166329,88
1527	498204,77	2166325,39
1528	498204,32	2166315,19
1529	498191,62	2166304,23
1530	498186,98	2166301,17
1531	498137,58	2166154,62
1532	498170,03	2166044,96
1519	498192,76	2165971,20
Площадь образуемого земельного участка: 38 016 кв.м		

Система координат МСК 55 (зона 2)		
№ точки	Координаты	
	X	Y
Номер на плане / Условный номер образуемого земельного участка: 114 /55:20:000000:5204:3У1		
1533	498186,98	2166301,17
1534	498191,62	2166304,23
1535	498204,32	2166315,19
1536	498204,77	2166325,39
1537	498203,97	2166329,88
1538	498195,81	2166327,37
1533	498186,98	2166301,17
Площадь образуемого земельного участка: 237 кв.м		
Номер на плане / Условный номер образуемого земельного участка: 115 /55:20:000000:2334:3У1		
1539	498297,38	2166381,28
1540	498296,74	2166388,46
1541	498289,55	2166387,82
1542	498290,19	2166380,64
1539	498297,38	2166381,28
Площадь образуемого земельного участка: 52 кв.м		
Номер на плане / Условный номер образуемого земельного участка: 116 /55:20:000000:2331:3У1		
1543	498308,94	2166446,65
1544	498307,28	2166453,67
1545	498300,26	2166452,01
1546	498301,93	2166444,99
1543	498308,94	2166446,65
Площадь образуемого земельного участка: 52 кв.м		
Номер на плане / Условный номер образуемого земельного участка: 117 /55:20:160403:810:3У1		
1547	498350,33	2166440,70
1548	498372,02	2166495,18
1549	498410,76	2166568,97
1550	498408,57	2166568,42
1551	498377,43	2166555,85
1552	498342,53	2166534,72
1547	498350,33	2166440,70
Площадь образуемого земельного участка: 3 214 кв.м		

Система координат МСК 55 (зона 2)		
№ точки	Координаты	
	X	Y
Номер на плане / Условный номер образуемого земельного участка: 118 /55:20:191201:3У1		
1553	498372,94	2166565,83
1554	498268,38	2166505,15
1555	498259,84	2166484,96
1556	498342,52	2166534,80
1557	498377,43	2166555,85
1558	498408,57	2166568,42
1559	498410,76	2166568,97
1560	498416,18	2166579,29
1553	498372,94	2166565,83
Площадь образуемого земельного участка: 1 920 кв.м		
Номер на плане / Условный номер образуемого земельного участка: 119 /55:20:191201:1711:3У1		
1561	498268,38	2166505,15
1562	498372,94	2166565,83
1563	498416,18	2166579,29
1564	498522,14	2166781,11
1565	498571,65	2166864,02
1566	498439,98	2166838,56
1567	498436,28	2166832,37
1568	498289,39	2166554,81
1561	498268,38	2166505,15
Площадь образуемого земельного участка: 34 649 кв.м		
Номер на плане / Условный номер образуемого земельного участка: 119-1 /55:20:191201:3766:3У1		
1569	498737,41	2167336,73
1570	498439,98	2166838,56
1571	498571,65	2166864,02
1572	498669,41	2167027,73
1573	498666,80	2167026,80
1574	498655,60	2167027,50
1575	498648,40	2167046,00
1576	498646,60	2167069,20
1577	498657,80	2167076,40
1578	498673,00	2167073,10
1579	498675,63	2167055,99
1580	498677,81	2167041,80

Система координат МСК 55 (зона 2)		
№ точки	Координаты	
	X	Y
1581	498767,76	2167192,40
1569	498737,41	2167336,73
Площадь образуемого земельного участка: 46 952 кв.м		
Номер на плане / Условный номер образуемого земельного участка: 120 /55:20:191201:3У2		
55:20:191201:3У2(1)		
1582	498923,25	2167882,27
1583	498306,68	2167751,13
1584	498278,24	2167744,91
1585	498287,30	2167701,47
1586	498450,78	2167728,59
1587	498620,80	2167764,02
1588	498646,22	2167767,66
1589	498640,90	2167792,79
1590	498972,39	2167853,21
1591	498995,08	2167857,47
1592	498990,50	2167865,60
1593	498999,20	2167884,80
1594	499014,40	2167890,70
1595	499064,60	2167899,10
1596	499099,80	2167905,60
1597	499109,60	2167902,90
1598	499116,38	2167877,88
1599	499146,06	2167885,60
1600	499425,43	2167946,97
1601	499500,43	2167963,44
1602	499517,88	2167965,98
1602-1	499541,20	2167981,40
1602-2	499621,47	2168030,97
1602-3	499265,96	2167954,90
1582	498923,25	2167882,27
55:20:191201:3У2(2)		
1603	498930,86	2167955,38
1604	498869,77	2167939,75
1605	498815,70	2167914,58
1606	498267,45	2167796,60
1607	498273,72	2167766,55
1608	498302,09	2167772,64
1609	498918,69	2167903,79
1610	499261,39	2167976,42
1611	499744,28	2168079,74

Система координат МСК 55 (зона 2)		
№ точки	Координаты	
	X	Y
1612	499814,54	2168094,57
1613	499811,35	2168110,05
1614	499570,01	2168056,28
1615	499517,74	2168052,80
1616	499479,00	2168035,67
1617	499452,05	2168027,94
1618	499413,98	2168022,31
1619	499370,46	2168011,69
1620	499311,85	2167997,39
1621	499236,01	2168004,29
1622	499209,93	2168000,16
1623	499181,34	2167977,74
1624	499152,30	2167975,54
1625	499103,30	2167975,70
1626	499109,90	2167965,10
1627	499104,60	2167958,50
1628	499082,00	2167953,30
1629	499044,40	2167945,40
1630	498999,40	2167937,00
1631	498986,90	2167935,80
1631-1	498982,20	2167941,10
1631-2	498981,70	2167956,30
1603	498930,86	2167955,38
55:20:191201:3У2(3)		
1632	499748,84	2168058,22
1633	499818,98	2168073,02
1634	499820,58	2168065,27
1635	499673,57	2168034,62
1635-1	499644,74	2168035,95
1632	499748,84	2168058,22
Площадь образуемого земельного участка: 92 164 кв.м		
Номер на плане / Условный номер образуемого земельного участка: 121 /55:20:000000:5244:3У1		
55:20:000000:5244:3У1(1)		
1647	498674,10	2167029,40
1648	498678,70	2167036,00
1649	498673,00	2167073,10
1650	498657,80	2167076,40
1651	498646,60	2167069,20
1652	498648,40	2167046,00
1653	498655,60	2167027,50

Система координат МСК 55 (зона 2)		
№ точки	Координаты	
	X	Y
1654	498666,80	2167026,80
1647	498674,10	2167029,40
55:20:000000:5244:3У1(2)		
1655	499168,30	2167772,12
1656	499159,71	2167804,43
1657	499126,71	2167842,95
1658	499116,38	2167877,88
1659	499109,60	2167902,90
1660	499099,80	2167905,60
1661	499064,60	2167899,10
1662	499014,40	2167890,70
1663	498999,20	2167884,80
1664	498990,50	2167865,60
1665	498995,08	2167857,47
1666	499003,70	2167829,53
1667	499000,97	2167799,89
1668	499031,37	2167768,36
1669	499057,48	2167753,42
1670	499105,44	2167752,34
1671	499143,84	2167760,02
1655	499168,30	2167772,12
55:20:000000:5244:3У1(3)		
1672	499104,60	2167958,50
1673	499109,90	2167965,10
1674	499103,30	2167975,70
1675	499079,50	2167981,10
1676	499054,40	2167981,10
1677	499022,30	2167978,70
1678	499003,50	2167973,40
1679	498992,90	2167965,50
1680	498981,70	2167956,30
1681	498982,20	2167941,10
1682	498986,90	2167935,80
1683	498999,40	2167937,00
1684	499044,40	2167945,40
1685	499082,00	2167953,30
1672	499104,60	2167958,50
55:20:000000:5244:3У1(4)		
1686	499490,46	2168094,81
1687	499573,07	2168249,38
1688	499575,17	2168255,28
1689	499543,86	2168263,70

Система координат МСК 55 (зона 2)		
№ точки	Координаты	
	X	Y
1690	499483,88	2168198,02
1691	499477,49	2168149,95
1686	499490,46	2168094,81
55:20:000000:5244:3У1(5)		
1692	499415,00	2168144,90
1693	499466,13	2168222,92
1694	499467,04	2168258,60
1695	499457,03	2168276,48
1696	499451,80	2168273,40
1697	499437,90	2168270,80
1698	499393,00	2168255,70
1699	499373,70	2168245,90
1700	499363,10	2168240,00
1701	499367,10	2168226,10
1702	499376,90	2168195,60
1703	499380,10	2168172,50
1704	499380,00	2168167,90
1705	499401,10	2168149,90
1706	499409,70	2168145,20
1692	499415,00	2168144,90
55:20:000000:5244:3У1(6)		
1707	499320,80	2168149,50
1708	499329,40	2168167,30
1709	499329,00	2168195,70
1710	499323,00	2168205,10
1711	499311,10	2168209,10
1712	499284,70	2168205,20
1713	499272,70	2168194,00
1714	499272,70	2168180,80
1715	499281,20	2168165,50
1716	499289,80	2168160,20
1717	499303,70	2168160,10
1718	499316,90	2168150,90
1707	499320,80	2168149,50
55:20:000000:5244:3У1(7)		
1719	499368,07	2168294,36
1720	499377,51	2168328,44
1721	499371,36	2168343,98
1722	499351,00	2168364,49
1723	499327,05	2168324,36
1724	499334,70	2168311,50
1725	499339,38	2168292,66

Система координат МСК 55 (зона 2)		
№ точки	Координаты	
	X	Y
1719	499368,07	2168294,36
55:20:000000:5244:3У1(8)		
1726	499859,44	2169023,39
1727	499880,15	2169058,24
1728	499926,68	2169136,13
1729	499923,10	2169135,90
1730	499905,90	2169127,40
1731	499898,00	2169126,10
1732	499890,10	2169130,10
1733	499889,37	2169132,56
1734	499887,24	2169133,41
1735	499878,73	2169151,88
1736	499872,53	2169218,34
1737	499874,44	2169219,54
1738	499872,80	2169227,00
1739	499870,14	2169229,80
1740	499860,40	2169232,70
1741	499851,50	2169230,10
1742	499841,50	2169213,00
1743	499838,20	2169195,80
1744	499827,24	2169177,86
1745	499826,51	2169175,67
1746	499824,62	2169174,05
1747	499816,20	2169162,20
1748	499803,00	2169151,00
1749	499800,90	2169131,10
1750	499800,85	2169117,95
1751	499800,80	2169106,00
1752	499807,59	2169093,51
1753	499811,08	2169027,09
1726	499859,44	2169023,39
55:20:000000:5244:3У1(9)		
1754	499935,37	2169150,67
1755	499950,00	2169175,16
1756	499941,20	2169178,80
1757	499919,40	2169180,90
1758	499909,27	2169183,38
1759	499894,90	2169188,39
1760	499894,90	2169169,80
1761	499898,37	2169161,10
1762	499901,30	2169158,78
1763	499913,83	2169156,93

Система координат МСК 55 (зона 2)		
№ точки	Координаты	
	X	Y
1754	499935,37	2169150,67
55:20:000000:5244:3Y1(10)		
1764	499951,99	2169234,86
1765	499941,32	2169254,96
1766	499944,99	2169279,29
1767	499964,66	2169310,51
1768	499977,23	2169353,90
1769	499959,81	2169384,21
1770	499918,76	2169315,46
1771	499920,60	2169313,90
1772	499925,20	2169309,80
1773	499929,80	2169300,50
1774	499929,10	2169291,30
1775	499919,00	2169268,90
1776	499918,40	2169253,40
1777	499931,05	2169233,25
1778	499938,10	2169225,80
1779	499945,39	2169227,59
1764	499951,99	2169234,86
55:20:000000:5244:3Y1(11)		
1780	500107,58	2169438,93
1781	500154,28	2169517,10
1782	500131,44	2169535,62
1783	500131,36	2169560,05
1784	500096,19	2169560,86
1785	500094,22	2169557,75
1786	500092,80	2169555,50
1787	500084,00	2169533,30
1788	500069,50	2169515,60
1789	500064,70	2169509,60
1790	500064,10	2169499,70
1791	500081,20	2169475,10
1792	500106,80	2169439,90
1780	500107,58	2169438,93
55:20:000000:5244:3Y1(12)		
1793	500188,47	2169647,89
1794	500180,84	2169678,18
1795	500142,87	2169690,82
1796	500119,96	2169652,45
1797	500118,44	2169651,69
1798	500126,48	2169655,68
1799	500160,13	2169659,13

Система координат МСК 55 (зона 2)		
№ точки	Координаты	
	X	Y
1800	500161,16	2169657,09
1801	500163,20	2169656,70
1802	500170,20	2169646,00
1793	500188,47	2169647,89
55:20:000000:5244:3Y1(13)		
1803	500239,82	2169853,20
1804	500284,61	2169886,02
1805	500294,00	2169895,40
1806	500294,70	2169901,30
1807	500285,50	2169911,90
1808	500281,26	2169922,62
1803	500239,82	2169853,20
55:20:000000:5244:3Y1(14)		
1809	501070,30	2171050,39
1810	501090,77	2171084,65
1811	501078,27	2171101,09
1812	501049,78	2171138,44
1813	501028,30	2171171,60
1814	501004,20	2171131,31
1815	501047,43	2171084,73
1809	501070,30	2171050,39
55:20:000000:5244:3Y1(15)		
1816	501102,13	2171103,67
1817	501310,89	2171453,10
1818	501306,70	2171458,20
1819	501310,80	2171470,00
1820	501317,60	2171477,70
1821	501310,00	2171496,70
1822	501307,70	2171506,20
1823	501315,10	2171512,10
1824	501325,50	2171518,90
1825	501324,62	2171524,03
1826	501322,52	2171535,98
1827	501317,40	2171547,40
1828	501305,20	2171549,70
1829	501289,80	2171541,60
1830	501284,30	2171531,20
1831	501282,50	2171516,30
1832	501289,20	2171498,20
1833	501286,00	2171488,20
1834	501275,10	2171482,30
1835	501260,20	2171482,90

Система координат МСК 55 (зона 2)		
№ точки	Координаты	
	X	Y
1836	501253,90	2171490,60
1837	501255,30	2171508,30
1838	501258,10	2171517,80
1839	501253,60	2171529,10
1840	501246,42	2171536,37
1841	501225,40	2171501,10
1842	501138,93	2171356,54
1843	501143,50	2171359,80
1844	501165,20	2171362,50
1845	501183,70	2171363,30
1846	501190,10	2171357,80
1847	501189,70	2171355,92
1848	501181,68	2171319,68
1849	501186,59	2171279,72
1850	501157,88	2171272,25
1851	501131,93	2171251,23
1852	501114,74	2171220,84
1853	501095,36	2171206,59
1854	501092,60	2171205,70
1855	501081,30	2171201,80
1856	501072,82	2171179,74
1857	501072,91	2171177,98
1858	501078,00	2171159,70
1859	501080,70	2171146,10
1860	501080,08	2171141,65
1861	501080,57	2171139,76
1862	501080,49	2171119,70
1863	501096,19	2171106,04
1816	501102,13	2171103,67
55:20:000000:5244:3Y1(16)		
1864	501360,70	2171646,40
1865	501367,00	2171673,90
1866	501364,97	2171692,75
1867	501358,75	2171703,95
1868	501354,00	2171708,30
1869	501351,52	2171712,76
1870	501301,91	2171629,51
1871	501303,50	2171629,30
1872	501350,10	2171638,60
1864	501360,70	2171646,40
55:20:000000:5244:3Y1(17)		
1873	501556,10	2172069,50

Система координат МСК 55 (зона 2)		
№ точки	Координаты	
	X	Y
1874	501524,28	2172013,81
1875	501530,60	2172013,90
1876	501563,60	2172023,70
1877	501573,10	2172031,90
1878	501575,40	2172037,80
1879	501572,30	2172049,50
1880	501560,60	2172062,20
1873	501556,10	2172069,50
55:20:000000:5244:3Y1(18)		
1881	501624,80	2172071,90
1882	501644,40	2172087,60
1883	501657,50	2172104,70
1884	501661,20	2172126,90
1885	501660,90	2172146,80
1886	501657,30	2172164,90
1887	501655,61	2172168,93
1888	501635,79	2172191,77
1889	501573,30	2172086,60
1890	501582,80	2172085,20
1891	501595,00	2172075,70
1892	501603,10	2172068,80
1893	501613,10	2172065,60
1881	501624,80	2172071,90
55:20:000000:5244:3Y1(19)		
1894	501973,11	2172561,56
1895	502017,69	2172636,18
1896	502016,70	2172635,60
1897	502006,10	2172625,00
1898	501998,90	2172626,40
1899	501988,40	2172648,30
1900	501974,00	2172669,50
1901	501960,70	2172674,20
1902	501931,00	2172663,80
1903	501925,00	2172654,50
1904	501928,80	2172636,60
1905	501930,10	2172626,10
1906	501920,80	2172612,80
1907	501913,50	2172605,70
1908	501921,33	2172583,90
1909	501952,54	2172552,43
1894	501973,11	2172561,56
55:20:000000:5244:3Y1(20)		

Система координат МСК 55 (зона 2)		
№ точки	Координаты	
	X	Y
1910	502030,17	2172657,07
1911	502192,47	2172928,75
1912	502233,05	2173008,60
1913	502231,40	2173010,50
1914	502212,83	2173028,32
1915	502198,96	2173041,62
1916	502239,78	2173069,32
1917	502276,66	2173094,42
1918	502380,49	2173298,74
1919	502540,17	2173783,17
1920	502613,34	2174239,90
1921	502616,62	2174702,45
1922	502559,54	2175115,80
1923	502446,59	2175517,50
1924	502279,89	2175900,03
1925	502062,56	2176256,24
1926	500204,83	2178879,02
1927	500199,61	2178884,86
1928	500130,52	2178812,28
1929	501980,95	2176198,43
1930	502201,22	2175834,38
1931	502366,85	2175442,44
1932	502474,38	2175030,75
1933	502521,59	2174607,88
1934	502507,49	2174182,61
1935	502432,38	2173763,79
1936	502297,82	2173360,13
1937	502106,61	2172980,01
1938	502016,20	2172829,40
1939	501997,60	2172805,00
1940	501994,20	2172795,00
1941	502015,40	2172774,40
1942	502039,70	2172767,10
1943	502049,00	2172763,70
1944	502050,90	2172755,80
1945	502046,90	2172745,20
1946	502015,00	2172705,70
1947	502003,00	2172681,90
1948	502008,90	2172666,10
1910	502030,17	2172657,07
Площадь образуемого земельного участка: 812 157 кв.м		

Система координат МСК 55 (зона 2)		
№ точки	Координаты	
	X	Y
Номер на плане / Условный номер образуемого земельного участка: 122 /55:20:191201:274:ЗУ1		
1949	498767,76	2167192,40
1950	499067,23	2167693,78
1951	499180,91	2167712,27
1952	499263,09	2167767,84
1953	499290,23	2167821,53
1954	499335,91	2167890,01
1955	499346,41	2167897,81
1956	499425,42	2167946,96
1957	499146,06	2167885,60
1958	499116,38	2167877,88
1959	499126,71	2167842,95
1960	499159,71	2167804,43
1961	499168,30	2167772,12
1962	499143,84	2167760,02
1963	499105,44	2167752,34
1964	499057,48	2167753,42
1965	499031,37	2167768,36
1966	499000,97	2167799,89
1967	499003,70	2167829,53
1968	498995,08	2167857,47
1969	498972,39	2167853,21
1970	498640,90	2167792,79
1971	498744,16	2167304,84
1949	498767,76	2167192,40
Площадь образуемого земельного участка: 185 269 кв.м		
Номер на плане / Условный номер образуемого земельного участка: 123 /55:20:191201:3722:ЗУ1		
1972	498930,86	2167955,38
1973	498981,70	2167956,30
1974	498992,90	2167965,50
1975	499003,50	2167973,40
1976	499022,30	2167978,70
1977	499054,40	2167981,10
1978	499079,50	2167981,10
1979	499103,30	2167975,70
1980	499152,30	2167975,54
1981	499181,34	2167977,74
1982	499209,93	2168000,16

Система координат МСК 55 (зона 2)		
№ точки	Координаты	
	X	Y
1983	499236,01	2168004,29
1984	499311,85	2167997,39
1985	499370,46	2168011,69
1986	499320,80	2168149,50
1987	499316,90	2168150,90
1988	499303,70	2168160,10
1989	499289,80	2168160,20
1990	499281,20	2168165,50
1991	499272,70	2168180,80
1992	499272,70	2168194,00
1993	499284,70	2168205,20
1994	499293,59	2168206,51
1995	499278,84	2168243,62
1996	499253,43	2168201,07
1972	498930,86	2167955,38
Площадь образуемого земельного участка: 48 608 кв.м		
Номер на плане / Условный номер образуемого земельного участка: 124 /55:20:191201:2878:3У1		
1997	499370,46	2168011,69
1998	499413,99	2168022,31
1999	499452,05	2168027,94
2000	499479,00	2168035,67
2001	499517,74	2168052,80
2002	499570,01	2168056,28
2003	499552,87	2168078,06
2004	499490,46	2168094,81
2005	499426,53	2168113,00
2006	499403,85	2168125,48
2007	499389,66	2168143,86
2008	499380,00	2168167,90
2009	499380,10	2168172,50
2010	499376,90	2168195,60
2011	499367,10	2168226,10
2012	499363,10	2168240,00
2013	499358,55	2168238,54
2014	499339,38	2168292,66
2015	499334,70	2168311,50
2016	499327,05	2168324,36
2017	499278,84	2168243,62
2018	499293,59	2168206,51
2019	499311,10	2168209,10

Система координат МСК 55 (зона 2)		
№ точки	Координаты	
	X	Y
2020	499323,00	2168205,10
2021	499329,00	2168195,70
2022	499329,40	2168167,30
2023	499320,80	2168149,50
1997	499370,46	2168011,69
Площадь образуемого земельного участка: 26 141 кв.м		
Номер на плане / Условный номер образуемого земельного участка: 125 /55:20:191201:3У3		
55:20:191201:3У3(1)		
2024	499403,85	2168125,48
2025	499430,24	2168167,22
2026	499466,13	2168222,92
2027	499415,00	2168144,90
2028	499409,70	2168145,20
2029	499401,10	2168149,90
2030	499380,00	2168167,90
2031	499389,66	2168143,86
2024	499403,85	2168125,48
55:20:191201:3У3(2)		
2032	499358,55	2168238,54
2033	499363,10	2168240,00
2034	499373,70	2168245,90
2035	499393,00	2168255,70
2036	499437,90	2168270,80
2037	499451,80	2168273,40
2038	499457,03	2168276,48
2039	499418,99	2168270,45
2032	499358,55	2168238,54
55:20:191201:3У3(3)		
2040	499927,86	2169138,10
2041	499923,79	2169139,34
2042	499897,25	2169129,43
2043	499889,37	2169132,56
2044	499890,10	2169130,10
2045	499898,00	2169126,10
2046	499905,90	2169127,40
2047	499923,10	2169135,90
2048	499926,68	2169136,13
2040	499927,86	2169138,10
55:20:191201:3У3(4)		
2049	499898,37	2169161,10

Система координат МСК 55 (зона 2)		
№ точки	Координаты	
	X	Y
2050	499894,90	2169169,80
2051	499894,90	2169188,39
2052	499891,40	2169189,62
2053	499893,09	2169165,26
2049	499898,37	2169161,10
55:20:191201:3У3(5)		
2054	499952,64	2169179,57
2055	499952,49	2169179,71
2056	499932,53	2169181,85
2057	499909,27	2169183,38
2058	499919,40	2169180,90
2059	499941,20	2169178,80
2060	499950,00	2169175,16
2054	499952,64	2169179,57
55:20:191201:3У3(6)		
2061	499931,04	2169233,26
2062	499939,01	2169220,57
2063	499945,39	2169227,59
2064	499938,10	2169225,80
2061	499931,04	2169233,26
55:20:191201:3У3(7)		
2065	499918,40	2169253,40
2066	499919,00	2169268,90
2067	499929,10	2169291,30
2068	499929,80	2169300,50
2069	499925,20	2169309,80
2070	499920,60	2169313,90
2071	499918,76	2169315,46
2072	499894,96	2169275,58
2073	499915,29	2169276,18
2074	499916,76	2169256,00
2065	499918,40	2169253,40
55:20:191201:3У3(8)		
2075	499797,27	2169111,96
2076	499807,59	2169093,51
2077	499800,80	2169106,00
2078	499800,85	2169117,95
2075	499797,27	2169111,96
55:20:191201:3У3(9)		
2079	499877,89	2169221,70
2080	499872,80	2169227,00
2081	499874,44	2169219,54

Система координат МСК 55 (зона 2)		
№ точки	Координаты	
	X	Y
2079	499877,89	2169221,70
Площадь образуемого земельного участка: 1 973 кв.м		
Номер на плане / Условный номер образуемого земельного участка: 126 /55:20:191201:2925:3У1		
2082	499490,46	2168094,81
2083	499477,49	2168149,95
2084	499483,88	2168198,02
2085	499543,86	2168263,70
2086	499575,17	2168255,28
2087	499588,62	2168293,21
2088	499584,84	2168338,98
2089	499579,44	2168406,85
2090	499534,45	2168398,66
2091	499374,72	2168369,58
2092	499376,14	2168406,59
2093	499351,00	2168364,49
2094	499371,36	2168343,98
2095	499377,51	2168328,44
2096	499368,07	2168294,36
2097	499339,38	2168292,66
2098	499358,55	2168238,54
2099	499418,99	2168270,45
2100	499457,03	2168276,48
2101	499467,04	2168258,60
2102	499466,13	2168222,92
2103	499430,24	2168167,22
2104	499403,85	2168125,48
2105	499426,53	2168113,00
2082	499490,46	2168094,81
Площадь образуемого земельного участка: 36 903 кв.м		
Номер на плане / Условный номер образуемого земельного участка: 127 /55:20:191201:2512:3У1		
2106	499579,44	2168406,85
2107	499569,32	2168534,17
2108	499533,34	2168527,75
2109	499534,45	2168398,66
2106	499579,44	2168406,85
Площадь образуемого земельного участка: 5 231 кв.м		

Система координат МСК 55 (зона 2)		
№ точки	Координаты	
	X	Y
Номер на плане / Условный номер образуемого земельного участка: 128 /55:20:191201:2511:3У1		
2110	499534,45	2168398,66
2111	499533,34	2168527,75
2112	499379,74	2168500,35
2113	499374,72	2168369,58
2110	499534,45	2168398,66
Площадь образуемого земельного участка: 20 300 кв.м		
Номер на плане / Условный номер образуемого земельного участка: 129 /55:20:191201:3780:3У1		
55:20:191201:3780:3У1(1)		
2122	499579,31	2168551,91
2115	499569,25	2168534,97
2114	499569,31	2168534,16
2121	499533,34	2168527,75
2120	499438,36	2168510,81
2123	499496,43	2168608,07
2122	499579,31	2168551,91
55:20:191201:3780:3У1(2)		
2173	499811,22	2168110,02
2174	499805,76	2168137,17
2175	499649,40	2168105,69
2176	499552,87	2168078,06
2177	499570,01	2168056,28
2173	499811,22	2168110,02
Площадь образуемого земельного участка: 14 024 кв.м		
Номер на плане / Условный номер образуемого земельного участка: 130 /55:20:000000:25:3У1		
2178	499602,93	2168729,52
2179	499601,63	2168727,97
2180	499603,19	2168726,67
2181	499604,49	2168728,22
2178	499602,93	2168729,52
Площадь образуемого земельного участка: 4 кв.м		
Номер на плане / Условный номер образуемого земельного участка: 131 /55:20:191201:733:3У1		
2182	499805,97	2168933,39

Система координат МСК 55 (зона 2)		
№ точки	Координаты	
	X	Y
2183	499859,44	2169023,39
2184	499811,08	2169027,09
2182	499805,97	2168933,39
Площадь образуемого земельного участка: 2 275 кв.м		
Номер на плане / Условный номер образуемого земельного участка: 132 /55:20:191201:233:3У1		
2185	499927,86	2169138,10
2186	499935,37	2169150,67
2187	499913,83	2169156,93
2188	499901,30	2169158,78
2189	499893,09	2169165,26
2190	499891,40	2169189,62
2191	499900,18	2169198,40
2192	499877,89	2169221,70
2193	499872,53	2169218,34
2194	499878,73	2169151,88
2195	499887,24	2169133,41
2196	499897,25	2169129,43
2197	499923,79	2169139,34
2185	499927,86	2169138,10
Площадь образуемого земельного участка: 2 186 кв.м		
Номер на плане / Условный номер образуемого земельного участка: 133 /55:20:191201:234:3У1		
2198	499952,64	2169179,57
2199	499999,81	2169258,54
2200	499980,00	2169267,78
2201	499969,97	2169282,56
2202	499964,66	2169310,51
2203	499944,99	2169279,29
2204	499941,32	2169254,96
2205	499951,99	2169234,86
2206	499939,01	2169220,56
2207	499946,05	2169209,34
2208	499932,53	2169181,85
2209	499952,49	2169179,71
2198	499952,64	2169179,57
Площадь образуемого земельного участка: 3 834 кв.м		

Система координат МСК 55 (зона 2)		
№ точки	Координаты	
	X	Y
Номер на плане / Условный номер образуемого земельного участка: 134 /55:20:191201:3У4		
55:20:191201:3У4(1)		
2210	500107,58	2169438,93
2211	500106,80	2169439,90
2212	500081,20	2169475,10
2213	500064,10	2169499,70
2214	500064,70	2169509,60
2215	500069,50	2169515,60
2216	500084,00	2169533,30
2217	500092,80	2169555,50
2218	500094,22	2169557,75
2219	500096,19	2169560,86
2220	500066,52	2169514,10
2221	500053,03	2169510,32
2222	500105,23	2169435,00
2210	500107,58	2169438,93
55:20:191201:3У4(2)		
2223	500166,92	2169645,65
2224	500170,20	2169646,00
2225	500163,20	2169656,70
2226	500161,16	2169657,09
2223	500166,92	2169645,65
55:20:191201:3У4(3)		
2227	500283,34	2169926,10
2228	500281,26	2169922,62
2229	500285,50	2169911,90
2230	500294,70	2169901,30
2231	500294,00	2169895,40
2232	500284,61	2169886,02
2233	500302,15	2169898,84
2227	500283,34	2169926,10
55:20:191201:3У4(4)		
2234	501072,91	2171177,99
2235	501073,51	2171166,28
2236	501080,08	2171141,65
2237	501080,70	2171146,10
2238	501078,00	2171159,70
2234	501072,91	2171177,99
55:20:191201:3У4(5)		
2239	501072,82	2171179,74
2240	501081,30	2171201,80

Система координат МСК 55 (зона 2)		
№ точки	Координаты	
	X	Y
2241	501092,60	2171205,70
2242	501095,36	2171206,59
2243	501085,17	2171208,40
2244	501072,18	2171192,07
2239	501072,82	2171179,74
55:20:191201:3У4(6)		
2245	501136,54	2171352,55
2246	501146,76	2171359,67
2247	501189,70	2171355,92
2248	501190,10	2171357,80
2249	501183,70	2171363,30
2250	501165,20	2171362,50
2251	501143,50	2171359,80
2252	501138,93	2171356,54
2245	501136,54	2171352,55
55:20:191201:3У4(7)		
2253	501325,52	2171518,92
2254	501315,10	2171512,10
2255	501307,70	2171506,20
2256	501310,00	2171496,70
2257	501317,60	2171477,70
2258	501310,80	2171470,00
2259	501306,70	2171458,20
2260	501310,89	2171453,10
2261	501332,35	2171489,02
2262	501328,51	2171501,92
2253	501325,52	2171518,92
55:20:191201:3У4(8)		
2263	501360,71	2171646,41
2264	501350,10	2171638,60
2265	501303,50	2171629,30
2266	501301,91	2171629,51
2267	501246,42	2171536,37
2268	501253,60	2171529,10
2269	501258,10	2171517,80
2270	501255,30	2171508,30
2271	501253,90	2171490,60
2272	501260,20	2171482,90
2273	501275,10	2171482,30
2274	501286,00	2171488,20
2275	501289,20	2171498,20
2276	501282,50	2171516,30

Система координат МСК 55 (зона 2)		
№ точки	Координаты	
	X	Y
2277	501284,30	2171531,20
2278	501289,80	2171541,60
2279	501305,20	2171549,70
2280	501317,40	2171547,40
2281	501322,53	2171535,96
2282	501317,76	2171563,09
2283	501307,01	2171626,74
2284	501357,49	2171632,43
2263	501360,71	2171646,41
55:20:191201:3У4(9)		
2285	501367,00	2171673,90
2286	501369,56	2171684,86
2287	501360,46	2171700,94
2288	501364,97	2171692,75
2285	501367,00	2171673,90
55:20:191201:3У4(10)		
2289	501358,75	2171703,95
2290	501354,71	2171711,09
2291	501371,62	2171735,34
2292	501370,48	2171740,91
2293	501369,50	2171735,40
2294	501360,55	2171727,92
2295	501351,52	2171712,76
2296	501354,00	2171708,30
2289	501358,75	2171703,95
55:20:191201:3У4(11)		
2297	501582,80	2172085,20
2298	501573,30	2172086,60
2299	501564,20	2172080,80
2300	501556,10	2172069,50
2301	501560,60	2172062,20
2302	501572,30	2172049,50
2303	501575,40	2172037,80
2304	501573,10	2172031,90
2305	501563,60	2172023,70
2306	501530,60	2172013,90
2307	501524,28	2172013,81
2308	501520,37	2172006,96
2309	501559,89	2172012,66
2310	501612,27	2172056,35
2311	501660,47	2172097,96
2312	501662,80	2172160,65

Система координат МСК 55 (зона 2)		
№ точки	Координаты	
	X	Y
2313	501655,61	2172168,93
2314	501657,30	2172164,90
2315	501660,90	2172146,80
2316	501661,20	2172126,90
2317	501657,50	2172104,70
2318	501644,40	2172087,60
2319	501624,80	2172071,90
2320	501613,10	2172065,60
2321	501603,10	2172068,80
2322	501595,00	2172075,70
2297	501582,80	2172085,20
55:20:191201:3У4(12)		
2323	501921,33	2172583,90
2324	501913,50	2172605,70
2325	501920,80	2172612,80
2326	501930,10	2172626,10
2327	501928,80	2172636,60
2328	501925,00	2172654,50
2329	501931,00	2172663,80
2330	501960,70	2172674,20
2331	501974,00	2172669,50
2332	501988,40	2172648,30
2333	501998,90	2172626,40
2334	502006,10	2172625,00
2335	502016,70	2172635,60
2336	502017,68	2172636,18
2337	502030,17	2172657,07
2338	502008,90	2172666,10
2339	502003,00	2172681,90
2340	502015,00	2172705,70
2341	502046,90	2172745,20
2342	502050,90	2172755,80
2343	502049,00	2172763,70
2344	502039,70	2172767,10
2345	502015,40	2172774,40
2346	501994,20	2172795,00
2347	501993,43	2172793,71
2348	501993,98	2172790,49
2349	501999,72	2172783,02
2350	502005,01	2172778,72
2351	501967,16	2172749,49
2352	501967,40	2172749,89

Система координат МСК 55 (зона 2)		
№ точки	Координаты	
	X	Y
2353	501908,70	2172651,10
2354	501906,85	2172621,57
2323	501921,33	2172583,90
55:20:191201:3У4(13)		
2355	502276,66	2173094,42
2356	502239,78	2173069,32
2357	502251,69	2173045,28
2355	502276,66	2173094,42
Площадь образуемого земельного участка: 20 832 кв.м		
Номер на плане / Условный номер образуемого земельного участка: 135 /55:20:191201:235:3У1		
55:20:191201:235:3У1(1)		
2358	500077,33	2169581,05
2359	500094,76	2169569,22
2360	500110,42	2169607,92
2361	500104,46	2169626,49
2358	500077,33	2169581,05
55:20:191201:235:3У1(2)		
2367	500126,48	2169655,68
2368	500131,07	2169641,91
2369	500166,92	2169645,65
2370	500160,13	2169659,13
2367	500126,48	2169655,68
Площадь образуемого земельного участка: 1 311 кв.м		
Номер на плане / Условный номер образуемого земельного участка: 138 /55:20:191201:277:3У1		
2371	501332,35	2171489,01
2372	501744,75	2172179,32
2373	501801,57	2172193,36
2374	501813,02	2172199,01
2375	501821,54	2172208,52
2376	501909,64	2172356,06
2377	501914,52	2172368,85
2378	501913,98	2172382,53
2379	501899,77	2172438,80
2380	501973,11	2172561,56
2381	501952,54	2172552,43
2382	501921,33	2172583,90
2383	501906,85	2172621,57

Система координат МСК 55 (зона 2)		
№ точки	Координаты	
	X	Y
2384	501908,70	2172651,10
2385	501813,21	2172490,38
2386	501757,49	2172476,60
2387	501745,86	2172470,87
2388	501737,22	2172461,21
2389	501649,12	2172313,68
2390	501644,17	2172300,70
2391	501644,72	2172286,82
2392	501658,90	2172230,67
2393	501635,79	2172191,77
2394	501662,80	2172160,65
2395	501660,47	2172097,96
2396	501612,27	2172056,35
2397	501559,89	2172012,66
2398	501520,37	2172006,96
2399	501369,92	2171743,65
2400	501371,62	2171735,34
2401	501354,71	2171711,09
2402	501369,56	2171684,86
2403	501357,49	2171632,43
2404	501307,01	2171626,74
2405	501317,76	2171563,09
2406	501328,51	2171501,92
2371	501332,35	2171489,01
Площадь образуемого земельного участка: 132 400 кв.м		
Номер на плане / Условный номер образуемого земельного участка: 139 /55:20:191201:1023:ЗУ1		
2407	501967,16	2172749,49
2408	502005,01	2172778,72
2409	501999,72	2172783,02
2410	501993,98	2172790,49
2411	501993,43	2172793,71
2407	501967,16	2172749,49
Площадь образуемого земельного участка: 431 кв.м		
Номер на плане / Условный номер образуемого земельного участка: 140 /55:20:191201:1553:ЗУ1		
2412	502233,17	2173008,83
2413	502251,69	2173045,28
2414	502239,78	2173069,32

Система координат МСК 55 (зона 2)		
№ точки	Координаты	
	X	Y
2415	502198,96	2173041,62
2412	502233,17	2173008,83
Площадь образуемого земельного участка: 1 583 кв.м		
Номер на плане / Условный номер образуемого земельного участка: 141 /55:20:000000:6363:3У1		
55:20:000000:6363:3У1(1)		
2416	500130,52	2178812,28
2417	500199,61	2178884,86
2418	500199,10	2178887,11
2419	500072,41	2179065,97
2420	500068,56	2179028,91
2421	500055,53	2179012,02
2422	500041,56	2179006,10
2423	500018,68	2179022,13
2424	499996,72	2179014,24
2425	499990,78	2179009,66
2416	500130,52	2178812,28
55:20:000000:6363:3У1(2)		
2426	500024,89	2179133,06
2427	499981,96	2179193,66
2428	499981,43	2179187,77
2429	499978,36	2179166,84
2430	499980,31	2179156,86
2431	499996,25	2179152,82
2432	500006,20	2179147,80
2433	500011,13	2179130,83
2434	500023,04	2179119,81
2435	500026,07	2179129,77
2426	500024,89	2179133,06
55:20:000000:6363:3У1(3)		
2436	499757,48	2179285,34
2437	499765,48	2179291,79
2438	499773,47	2179298,24
2439	499773,54	2179317,18
2440	499778,66	2179351,05
2441	499783,70	2179365,99
2442	499780,83	2179396,90
2443	499786,88	2179414,82
2444	499790,91	2179426,77
2445	499786,98	2179440,74
2446	499794,99	2179447,69

Система координат МСК 55 (зона 2)		
№ точки	Координаты	
	X	Y
2447	499803,00	2179446,32
2448	499690,45	2179605,23
2449	499671,92	2179594,72
2450	499682,84	2179581,72
2451	499686,73	2179559,76
2452	499681,68	2179539,85
2453	499674,63	2179521,93
2454	499664,62	2179512,00
2455	499670,59	2179507,99
2456	499701,48	2179500,90
2457	499712,39	2179488,89
2458	499716,29	2179464,95
2459	499707,24	2179443,05
2460	499696,20	2179429,13
2461	499690,19	2179421,18
2462	499703,14	2179414,15
2463	499710,09	2179406,15
2464	499708,01	2179387,21
2465	499707,96	2179374,25
2466	499712,92	2179364,27
2467	499718,89	2179362,25
2468	499739,82	2179364,16
2469	499763,68	2179343,13
2470	499759,66	2179333,18
2471	499732,67	2179319,33
2472	499715,78	2179332,35
2473	499703,89	2179350,35
2474	499694,88	2179345,40
2475	499688,84	2179329,47
2476	499700,75	2179313,47
2477	499716,65	2179299,45
2478	499740,53	2179286,40
2436	499757,48	2179285,34
Площадь образуемого земельного участка: 41 362 кв.м		
Номер на плане / Условный номер образуемого земельного участка: 142 /55:20:000000:4992:3У1		
55:20:000000:4992:3У1(1)		
2479	500055,53	2179012,02
2480	500068,56	2179028,91
2481	500072,41	2179065,97
2482	500024,89	2179133,06

Система координат МСК 55 (зона 2)		
№ точки	Координаты	
	X	Y
2483	500026,07	2179129,77
2484	500023,04	2179119,81
2485	500011,13	2179130,83
2486	500006,20	2179147,80
2487	499996,25	2179152,82
2488	499980,31	2179156,86
2489	499978,36	2179166,84
2490	499981,43	2179187,77
2491	499981,96	2179193,66
2492	499803,00	2179446,32
2493	499794,99	2179447,69
2494	499786,98	2179440,74
2495	499790,91	2179426,77
2496	499786,88	2179414,82
2497	499780,83	2179396,90
2498	499783,70	2179365,99
2499	499778,66	2179351,05
2500	499773,54	2179317,18
2501	499773,54	2179316,53
2502	499990,78	2179009,66
2503	499996,72	2179014,24
2504	500018,68	2179022,13
2505	500041,56	2179006,10
2479	500055,53	2179012,02
55:20:000000:4992:3Y1(2)		
2506	499601,83	2179558,82
2507	499694,94	2179427,47
2508	499696,20	2179429,13
2509	499707,24	2179443,05
2510	499716,29	2179464,95
2511	499712,39	2179488,89
2512	499701,48	2179500,90
2513	499670,59	2179507,99
2514	499664,62	2179512,00
2515	499674,63	2179521,93
2516	499681,68	2179539,85
2517	499686,73	2179559,76
2518	499682,84	2179581,72
2519	499671,92	2179594,72
2520	499665,50	2179594,90
2506	499601,83	2179558,82
55:20:000000:4992:3Y1(3)		

Система координат МСК 55 (зона 2)		
№ точки	Координаты	
	X	Y
2521	499592,36	2179572,18
2522	499652,47	2179605,60
2523	499645,45	2179611,91
2524	499644,66	2179620,05
2525	499665,12	2179634,17
2526	499668,54	2179636,16
2527	499649,11	2179663,59
2528	499560,91	2179616,55
2521	499592,36	2179572,18
55:20:000000:4992:3Y1(4)		
2529	499414,72	2179822,77
2530	499422,78	2179830,15
2531	499427,30	2179839,49
2532	499423,27	2179849,69
2533	499404,19	2179866,46
2534	499405,11	2179893,32
2535	499417,37	2179906,30
2536	499431,21	2179902,17
2537	499427,84	2179875,32
2538	499447,71	2179856,92
2539	499466,84	2179855,22
2540	499476,25	2179864,55
2541	499477,92	2179877,57
2542	499484,50	2179895,99
2543	499417,90	2179990,02
2544	499391,65	2179991,06
2545	499319,74	2179956,76
2529	499414,72	2179822,77
55:20:000000:4992:3Y1(5)		
2546	499327,57	2180110,44
2547	499329,02	2180115,50
2548	499285,61	2180176,80
2549	499277,70	2180168,90
2550	499272,50	2180160,70
2551	499271,60	2180150,80
2552	499277,70	2180139,50
2553	499284,80	2180123,70
2554	499288,90	2180119,90
2555	499297,25	2180112,20
2546	499327,57	2180110,44
55:20:000000:4992:3Y1(6)		
2556	499262,18	2180209,87

Система координат МСК 55 (зона 2)		
№ точки	Координаты	
	X	Y
2557	499107,88	2180427,72
2558	499106,20	2180426,70
2559	499098,60	2180407,50
2560	499097,10	2180399,50
2561	499089,50	2180395,00
2562	499079,70	2180390,30
2563	499060,40	2180379,60
2564	499049,40	2180377,80
2565	499043,80	2180381,50
2566	499041,10	2180391,00
2567	499037,80	2180398,20
2568	499031,40	2180402,00
2569	499020,40	2180401,60
2570	499005,21	2180400,48
2571	499063,75	2180317,89
2572	499065,80	2180317,60
2573	499086,30	2180318,70
2574	499096,80	2180319,40
2575	499102,50	2180319,10
2576	499105,40	2180314,90
2577	499108,80	2180309,30
2578	499107,00	2180290,40
2579	499105,40	2180275,30
2580	499110,60	2180263,60
2581	499117,40	2180258,20
2582	499124,90	2180253,60
2583	499136,60	2180253,90
2584	499160,80	2180257,70
2585	499184,50	2180261,40
2586	499198,10	2180261,70
2587	499205,30	2180259,90
2588	499207,20	2180256,10
2589	499206,10	2180250,00
2590	499197,80	2180239,80
2591	499186,40	2180226,70
2592	499181,40	2180210,40
2593	499180,60	2180202,90
2594	499184,80	2180197,60
2595	499203,30	2180192,20
2596	499240,14	2180189,50
2556	499262,18	2180209,87

55:20:000000:4992:3Y1(7)

Система координат МСК 55 (зона 2)		
№ точки	Координаты	
	X	Y
2597	498730,20	2180889,30
2598	498732,50	2180901,40
2599	498730,20	2180913,90
2600	498731,50	2180926,00
2601	498737,90	2180942,60
2602	498742,10	2180953,10
2603	498740,60	2180957,60
2604	498736,10	2180957,70
2605	498720,60	2180955,40
2606	498712,70	2180951,60
2607	498706,90	2180940,80
2608	498703,50	2180905,30
2609	498704,90	2180888,30
2610	498706,80	2180883,00
2611	498710,90	2180880,00
2612	498719,60	2180882,50
2613	498724,90	2180886,30
2597	498730,20	2180889,30
55:20:000000:4992:3У1(8)		
2614	498724,45	2180969,07
2615	498481,17	2181313,14
2616	498477,10	2181307,40
2617	498470,20	2181306,30
2618	498456,70	2181309,70
2619	498434,40	2181324,50
2620	498420,80	2181329,50
2621	498407,60	2181325,70
2622	498388,40	2181316,00
2623	498371,70	2181302,40
2624	498368,72	2181298,38
2625	498511,00	2181097,67
2626	498527,80	2181109,40
2627	498544,40	2181117,20
2628	498551,20	2181115,00
2629	498554,60	2181109,70
2630	498554,90	2181094,50
2631	498550,80	2181076,10
2632	498543,90	2181062,50
2633	498540,94	2181055,43
2634	498606,96	2180962,29
2635	498621,80	2180984,40
2636	498628,60	2180990,90

Система координат МСК 55 (зона 2)		
№ точки	Координаты	
	X	Y
2637	498636,10	2180989,60
2638	498644,40	2180987,40
2639	498649,00	2180979,50
2640	498650,40	2180962,10
2641	498647,70	2180919,80
2642	498651,00	2180911,10
2643	498657,80	2180906,60
2644	498665,30	2180907,60
2645	498670,60	2180914,40
2646	498682,80	2180936,30
2647	498691,50	2180953,60
2648	498699,50	2180960,00
2649	498711,50	2180966,90
2614	498724,45	2180969,07
55:20:000000:4992:3Y1(9)		
2650	498253,79	2181457,93
2651	498266,51	2181442,57
2652	498291,86	2181406,81
2653	498292,00	2181406,90
2654	498287,60	2181442,50
2655	498268,30	2181452,30
2650	498253,79	2181457,93
55:20:000000:4992:3Y1(10)		
2656	498347,70	2181501,90
2657	498330,84	2181521,65
2658	498331,10	2181511,80
2659	498337,20	2181506,10
2656	498347,70	2181501,90
55:20:000000:4992:3Y1(11)		
2660	498181,75	2181651,86
2661	498149,78	2181650,20
2662	498135,55	2181644,93
2663	498131,91	2181620,08
2664	498156,67	2181622,20
2665	498162,13	2181625,29
2666	498194,06	2181619,84
2667	498215,40	2181626,86
2660	498181,75	2181651,86
55:20:000000:4992:3Y1(12)		
2668	498154,89	2181595,13
2669	498150,81	2181599,14
2670	498139,51	2181595,91

Система координат МСК 55 (зона 2)		
№ точки	Координаты	
	X	Y
2671	498150,39	2181582,77
2672	498154,87	2181588,02
2668	498154,89	2181595,13
55:20:000000:4992:3У1(13)		
2673	498074,43	2181674,49
2674	498075,29	2181675,35
2675	498074,91	2181718,42
2676	498050,04	2181718,95
2677	498042,08	2181713,55
2673	498074,43	2181674,49
55:20:000000:4992:3У1(14)		
2678	497977,78	2181863,08
2679	497971,49	2181934,61
2680	497849,85	2182037,17
2681	497845,60	2182037,40
2682	497834,20	2182034,80
2683	497828,20	2182025,80
2684	497821,40	2182013,70
2685	497820,90	2181998,90
2686	497822,80	2181989,90
2687	497823,10	2181983,50
2688	497820,50	2181970,60
2689	497813,60	2181956,70
2690	497813,60	2181950,30
2691	497818,90	2181943,80
2692	497833,60	2181935,90
2693	497856,90	2181925,60
2694	497879,60	2181912,70
2695	497888,60	2181905,10
2696	497892,40	2181896,80
2697	497892,70	2181886,30
2698	497890,00	2181871,90
2699	497889,60	2181865,10
2700	497893,80	2181856,40
2701	497908,10	2181840,50
2702	497914,50	2181832,20
2703	497915,57	2181829,90
2704	497917,80	2181825,10
2678	497977,78	2181863,08
55:20:000000:4992:3У1(15)		
2705	497469,80	2182214,20
2706	497479,00	2182261,30

Система координат МСК 55 (зона 2)		
№ точки	Координаты	
	X	Y
2707	497480,60	2182294,90
2708	497477,30	2182302,10
2709	497474,60	2182305,10
2710	497468,90	2182308,20
2711	497462,20	2182306,30
2712	497455,80	2182297,60
2713	497446,50	2182261,50
2714	497439,30	2182228,60
2715	497439,70	2182220,30
2716	497446,40	2182213,90
2717	497453,90	2182211,90
2718	497463,40	2182211,10
2705	497469,80	2182214,20
55:20:000000:4992:3Y1(16)		
2719	496690,93	2182666,56
2720	496658,88	2182673,94
2721	496662,49	2182663,75
2722	496676,54	2182655,08
2723	496686,71	2182655,83
2719	496690,93	2182666,56
55:20:000000:4992:3Y1(17)		
2724	496636,74	2182576,30
2725	496637,92	2182581,68
2726	496638,04	2182614,54
2727	496630,34	2182645,87
2728	496617,92	2182672,52
2729	496615,98	2182683,83
2730	496560,54	2182696,60
2731	496559,33	2182693,86
2732	496549,12	2182682,95
2733	496539,75	2182689,24
2734	496536,28	2182702,19
2735	496477,36	2182715,77
2736	496492,08	2182703,51
2737	496492,80	2182686,30
2738	496502,91	2182670,62
2739	496522,45	2182665,07
2740	496550,58	2182658,70
2741	496565,40	2182645,33
2742	496571,61	2182632,80
2743	496576,24	2182613,22
2744	496591,05	2182601,42

Система координат МСК 55 (зона 2)		
№ точки	Координаты	
	X	Y
2745	496605,07	2182584,16
2746	496605,34	2182583,61
2724	496636,74	2182576,30
55:20:000000:4992:3У1(18)		
2747	496458,37	2182617,81
2748	496453,51	2182642,64
2749	496447,31	2182710,34
2750	496445,98	2182723,00
2751	496310,62	2182754,19
2752	496260,68	2182757,74
2753	496268,46	2182744,86
2754	496333,77	2182673,21
2755	496351,90	2182648,10
2756	496353,00	2182642,33
2747	496458,37	2182617,81
55:20:000000:4992:3У1(19)		
2757	496253,82	2182657,98
2758	496300,06	2182654,65
2759	496348,99	2182643,26
2760	496349,00	2182643,30
2761	496347,50	2182648,20
2762	496342,30	2182659,20
2763	496334,70	2182668,30
2764	496330,20	2182668,70
2765	496323,00	2182668,30
2766	496317,40	2182669,40
2767	496311,70	2182676,30
2768	496305,40	2182688,40
2769	496299,70	2182691,80
2770	496293,92	2182693,34
2771	496289,99	2182693,77
2772	496285,70	2182693,40
2773	496283,07	2182690,25
2774	496282,05	2182681,42
2775	496280,22	2182681,21
2776	496277,40	2182679,00
2777	496258,10	2182676,50
2778	496253,20	2182676,80
2779	496252,97	2182676,67
2757	496253,82	2182657,98
55:20:000000:4992:3У1(20)		
2780	496099,50	2182769,22

Система координат МСК 55 (зона 2)		
№ точки	Координаты	
	X	Y
2781	496044,10	2182773,17
2782	496044,10	2182766,90
2783	496046,30	2182762,40
2784	496054,90	2182757,10
2785	496066,60	2182757,80
2786	496076,50	2182758,60
2787	496081,30	2182758,20
2788	496083,20	2182755,10
2789	496081,40	2182744,20
2790	496081,00	2182734,00
2791	496083,20	2182727,20
2792	496088,10	2182723,30
2793	496093,00	2182724,10
2794	496096,70	2182730,50
2795	496099,10	2182743,00
2796	496099,50	2182767,50
2780	496099,50	2182769,22
55:20:000000:4992:3У1(21)		
2797	496073,97	2182670,92
2798	496071,40	2182682,20
2799	496071,50	2182710,60
2800	496073,00	2182728,00
2801	496072,70	2182734,00
2802	496064,70	2182742,70
2803	496055,70	2182747,30
2804	496046,30	2182747,30
2805	496039,50	2182740,50
2806	496031,60	2182732,90
2807	496024,70	2182722,40
2808	496018,30	2182716,40
2809	496015,60	2182711,90
2810	496012,20	2182710,70
2811	496008,10	2182710,70
2812	496006,20	2182713,40
2813	496006,60	2182722,40
2814	496007,80	2182731,90
2815	496013,80	2182746,60
2816	496024,40	2182771,50
2817	496026,22	2182774,44
2818	495985,67	2182777,33
2819	495984,10	2182769,30
2820	495971,80	2182719,60

Система координат МСК 55 (зона 2)		
№ точки	Координаты	
	X	Y
2821	495970,30	2182688,60
2822	495971,39	2182678,30
2797	496073,97	2182670,92
55:20:000000:4992:3У1(22)		
2823	494962,20	2182697,70
2824	494970,30	2182704,90
2825	494972,30	2182714,30
2826	494967,80	2182724,90
2827	494958,60	2182734,00
2828	494949,20	2182738,70
2829	494942,80	2182739,20
2830	494932,60	2182736,60
2831	494923,80	2182728,10
2832	494919,50	2182716,40
2833	494920,90	2182703,90
2834	494923,70	2182698,20
2835	494930,90	2182694,70
2836	494941,10	2182693,50
2837	494953,90	2182694,00
2823	494962,20	2182697,70
55:20:000000:4992:3У1(23)		
2838	494851,13	2182681,31
2839	494902,88	2182681,65
2840	494904,70	2182679,90
2841	494872,60	2182710,90
2842	494865,50	2182712,90
2843	494859,40	2182711,00
2844	494856,00	2182706,90
2845	494851,30	2182695,60
2838	494851,13	2182681,31
55:20:000000:4992:3У1(24)		
2846	494054,65	2182663,19
2847	494069,29	2182674,94
2848	494089,47	2182683,20
2849	494109,63	2182686,60
2850	494140,23	2182694,82
2851	494149,92	2182686,45
2852	494139,46	2182676,76
2853	494240,68	2182677,31
2854	494247,15	2182680,51
2855	494258,28	2182681,86
2856	494264,54	2182677,44

Система координат МСК 55 (зона 2)		
№ точки	Координаты	
	X	Y
2857	494423,45	2182678,49
2858	494427,88	2182709,01
2859	494423,86	2182743,09
2860	494413,56	2182772,31
2861	494407,06	2182778,38
2862	494008,61	2182775,75
2863	494007,86	2182773,16
2864	494010,51	2182739,80
2865	494022,94	2182723,08
2866	494046,46	2182699,35
2867	494045,02	2182686,15
2868	494041,88	2182675,97
2869	494040,09	2182670,19
2870	494040,09	2182670,18
2871	494046,33	2182667,38
2846	494054,65	2182663,19
Площадь образуемого земельного участка: 235 691 кв.м		
Номер на плане / Условный номер образуемого земельного участка: 143 /55:20:012301:3У1		
2872	499601,83	2179558,82
2873	499665,50	2179594,90
2874	499671,92	2179594,72
2875	499690,45	2179605,23
2876	499679,39	2179620,84
2877	499652,47	2179605,60
2878	499592,36	2179572,18
2872	499601,83	2179558,82
Площадь образуемого земельного участка: 1 666 кв.м		
Номер на плане / Условный номер образуемого земельного участка: 143-5 /55:20:012301:3У2		
2879	499353,50	2179985,81
3019	499339,05	2179971,33
3018	499319,07	2179957,70
2880	499318,35	2179958,71
2881	499331,33	2179970,51
2879	499353,50	2179985,81
Площадь образуемого земельного участка: 105 кв.м		

Система координат МСК 55 (зона 2)		
№ точки	Координаты	
	X	Y
Номер на плане / Условный номер образуемого земельного участка: 143-4 / 55:20:000000:98:ЗУ2		
55:20:000000:98:ЗУ2(1)		
2994	489369,54	2183021,24
2995	489465,24	2182981,47
2996	489432,46	2182891,07
2997	489327,90	2182930,32
2998	489021,72	2183070,05
2999	489223,14	2183088,28
2994	489369,54	2183021,24
55:20:000000:98:ЗУ2(2)		
3490	488942,85	2183187,86
3491	488936,16	2183170,04
3492	488930,16	2183155,51
3493	488924,81	2183142,96
3494	488917,49	2183127,77
3495	488913,81	2183119,19
3496	488939,33	2183107,64
3497	488967,15	2183182,11
3498	488974,61	2183202,08
3499	488951,57	2183212,51
3500	488948,87	2183205,71
3490	488942,85	2183187,86
Площадь образуемого земельного участка: 38 047 кв.м		
Номер на плане / Условный номер образуемого земельного участка: 144 / 55:20:012301:490:ЗУ1		
55:20:012301:490:ЗУ1(1)		
3031	499679,39	2179620,84
3032	499668,54	2179636,16
3033	499665,12	2179634,17
3034	499644,66	2179620,05
3035	499645,45	2179611,91
3036	499652,47	2179605,60
3031	499679,39	2179620,84
55:20:012301:490:ЗУ1(2)		
3037	499560,91	2179616,55
3038	499649,11	2179663,59
3039	499484,50	2179895,99
3040	499477,92	2179877,57
3041	499476,25	2179864,55

Система координат МСК 55 (зона 2)		
№ точки	Координаты	
	X	Y
3042	499466,84	2179855,22
3043	499447,71	2179856,92
3044	499427,84	2179875,32
3045	499431,21	2179902,17
3046	499417,37	2179906,30
3047	499405,11	2179893,32
3048	499404,19	2179866,46
3049	499423,27	2179849,69
3050	499427,30	2179839,49
3051	499422,78	2179830,15
3052	499414,72	2179822,77
3037	499560,91	2179616,55
55:20:012301:490:3У1(3)		
3053	499312,93	2179953,51
3054	499312,99	2179953,54
3055	499319,74	2179956,76
3056	499391,65	2179991,06
3057	499417,90	2179990,02
3058	499329,02	2180115,50
3059	499327,57	2180110,44
3060	499297,25	2180112,20
3061	499342,64	2180059,65
3062	499382,37	2180014,72
3063	499339,05	2179971,33
3064	499313,01	2179953,57
3053	499312,93	2179953,51
55:20:012301:490:3У1(4)		
3065	499285,40	2180177,08
3066	499262,18	2180209,87
3067	499240,14	2180189,50
3068	499265,16	2180157,72
3065	499285,40	2180177,08
Площадь образуемого земельного участка: 33 400 кв.м		
Номер на плане / Условный номер образуемого земельного участка: 145 /55:20:012301:468:3У1		
3069	499107,88	2180427,72
3070	498904,83	2180714,38
3071	498818,83	2180663,40
3072	499005,21	2180400,48
3073	499020,40	2180401,60
3074	499031,40	2180402,00

Система координат МСК 55 (зона 2)		
№ точки	Координаты	
	X	Y
3075	499037,80	2180398,20
3076	499041,10	2180391,00
3077	499043,80	2180381,50
3078	499049,40	2180377,80
3079	499060,40	2180379,60
3080	499079,70	2180390,30
3081	499089,50	2180395,00
3082	499097,10	2180399,50
3083	499098,60	2180407,50
3084	499106,20	2180426,70
3069	499107,88	2180427,72
Площадь образуемого земельного участка: 35 555 кв.м		
Номер на плане / Условный номер образуемого земельного участка: 146 /55:20:012301:501:3У1		
3085	498818,83	2180663,40
3086	498855,62	2180685,21
3087	498734,38	2180891,05
3088	498730,20	2180889,30
3089	498724,90	2180886,30
3090	498719,60	2180882,50
3091	498710,90	2180880,00
3092	498680,30	2180858,83
3085	498818,83	2180663,40
Площадь образуемого земельного участка: 12 693 кв.м		
Номер на плане / Условный номер образуемого земельного участка: 147 /55:20:012301:469:3У1		
55:20:012301:469:3У1(1)		
3093	498769,34	2180905,66
3094	498739,81	2180947,37
3095	498737,90	2180942,60
3096	498731,50	2180926,00
3097	498730,20	2180913,90
3098	498732,50	2180901,40
3099	498730,20	2180889,30
3093	498769,34	2180905,66
55:20:012301:469:3У1(2)		
3100	498680,30	2180858,83
3101	498710,90	2180880,00
3102	498706,80	2180883,00

Система координат МСК 55 (зона 2)		
№ точки	Координаты	
	X	Y
3103	498704,90	2180888,30
3104	498703,50	2180905,30
3105	498706,90	2180940,80
3106	498712,70	2180951,60
3107	498720,60	2180955,40
3108	498732,88	2180957,22
3109	498732,83	2180957,22
3110	498724,45	2180969,07
3111	498711,50	2180966,90
3112	498699,50	2180960,00
3113	498691,50	2180953,60
3114	498682,80	2180936,30
3115	498670,60	2180914,40
3116	498665,30	2180907,60
3117	498657,80	2180906,60
3118	498651,00	2180911,10
3119	498647,70	2180919,80
3120	498650,40	2180962,10
3121	498649,00	2180979,50
3122	498644,40	2180987,40
3123	498636,10	2180989,60
3124	498628,60	2180990,90
3125	498621,80	2180984,40
3126	498606,96	2180962,29
3100	498680,30	2180858,83
Площадь образуемого земельного участка: 6 798 кв.м		
Номер на плане / Условный номер образуемого земельного участка: 148 /55:20:012301:472:3У1		
3127	498544,40	2181117,20
3128	498527,80	2181109,40
3129	498511,00	2181097,67
3130	498540,94	2181055,43
3131	498543,90	2181062,50
3132	498550,80	2181076,10
3133	498554,90	2181094,50
3134	498554,60	2181109,70
3135	498551,20	2181115,00
3127	498544,40	2181117,20
Площадь образуемого земельного участка: 1 528 кв.м		

Система координат МСК 55 (зона 2)		
№ точки	Координаты	
	X	Y
Номер на плане / Условный номер образуемого земельного участка: 149 /55:20:012301:486:3У1		
3136	498334,66	2181346,43
3137	498368,72	2181298,38
3138	498371,70	2181302,40
3139	498388,40	2181316,00
3140	498407,60	2181325,70
3141	498420,80	2181329,50
3142	498354,01	2181343,02
3136	498334,66	2181346,43
Площадь образуемого земельного участка: 1 605 кв.м		
Номер на плане / Условный номер образуемого земельного участка: 150 /55:20:000000:7409:3У1		
3143	498481,17	2181313,14
3144	498347,70	2181501,90
3145	498322,91	2181477,41
3146	498287,60	2181442,50
3147	498292,00	2181406,90
3148	498291,86	2181406,81
3149	498334,66	2181346,43
3150	498354,01	2181343,02
3151	498420,80	2181329,50
3152	498434,40	2181324,50
3153	498456,70	2181309,70
3154	498470,20	2181306,30
3155	498477,10	2181307,40
3143	498481,17	2181313,14
Площадь образуемого земельного участка: 16 654 кв.м		
Номер на плане / Условный номер образуемого земельного участка: 151 /55:20:012301:498:3У1		
55:20:012301:498:3У1(1)		
3156	498202,13	2181520,30
3157	498232,09	2181557,30
3158	498261,70	2181602,61
3159	497995,43	2181914,42
3160	497971,49	2181934,61
3161	497977,78	2181863,08
3162	497929,58	2181831,97

Система координат МСК 55 (зона 2)		
№ точки	Координаты	
	X	Y
3163	497982,80	2181785,13
3164	498042,08	2181713,55
3165	498050,04	2181718,95
3166	498074,91	2181718,42
3167	498075,29	2181675,35
3168	498074,43	2181674,49
3169	498139,51	2181595,91
3170	498150,81	2181599,14
3171	498156,67	2181622,20
3172	498131,91	2181620,08
3173	498135,55	2181644,93
3174	498149,78	2181650,20
3175	498181,75	2181651,86
3176	498215,40	2181626,86
3177	498194,06	2181619,84
3178	498162,13	2181625,29
3179	498154,89	2181595,13
3180	498154,87	2181588,02
3181	498150,39	2181582,77
3156	498202,13	2181520,30
55:20:012301:498:3У1(2)		
3182	497009,69	2182443,10
3183	497060,51	2182422,18
3184	497057,51	2182434,94
3185	497051,35	2182458,43
3186	497019,02	2182448,78
3182	497009,69	2182443,10
55:20:012301:498:3У1(3)		
3187	496636,74	2182576,30
3188	496750,36	2182549,86
3189	496981,61	2182454,66
3190	496980,71	2182456,36
3191	496974,72	2182475,94
3192	496946,62	2182490,13
3193	496932,56	2182498,01
3194	496946,97	2182531,99
3195	496970,28	2182566,61
3196	496772,10	2182647,86
3197	496690,93	2182666,56
3198	496686,71	2182655,83
3199	496676,54	2182655,08
3200	496662,49	2182663,75

Система координат МСК 55 (зона 2)		
№ точки	Координаты	
	X	Y
3201	496658,88	2182673,94
3202	496615,98	2182683,83
3203	496617,92	2182672,52
3204	496630,34	2182645,87
3205	496638,04	2182614,54
3206	496637,92	2182581,68
3187	496636,74	2182576,30
55:20:012301:498:3У1(4)		
3207	496560,54	2182696,60
3208	496536,28	2182702,19
3209	496539,75	2182689,24
3210	496549,12	2182682,95
3211	496559,33	2182693,86
3207	496560,54	2182696,60
55:20:012301:498:3У1(5)		
3212	496477,36	2182715,77
3213	496445,98	2182723,00
3214	496447,31	2182710,34
3215	496453,51	2182642,64
3216	496458,37	2182617,81
3217	496605,34	2182583,61
3218	496591,05	2182601,42
3219	496576,24	2182613,22
3220	496571,61	2182632,80
3221	496565,40	2182645,33
3222	496550,58	2182658,70
3223	496522,45	2182665,07
3224	496502,91	2182670,62
3225	496492,80	2182686,30
3226	496492,08	2182703,51
3212	496477,36	2182715,77
Площадь образуемого земельного участка: 81 214 кв.м		
Номер на плане / Условный номер образуемого земельного участка: 152 /55:20:012301:479:3У1		
3227	497889,60	2181865,10
3228	497890,00	2181871,90
3229	497892,70	2181886,30
3230	497892,40	2181896,80
3231	497888,60	2181905,10
3232	497879,60	2181912,70
3233	497856,90	2181925,60

Система координат МСК 55 (зона 2)		
№ точки	Координаты	
	X	Y
3234	497833,60	2181935,90
3235	497818,90	2181943,80
3236	497813,60	2181950,30
3237	497813,60	2181956,70
3238	497820,50	2181970,60
3239	497823,10	2181983,50
3240	497822,80	2181989,90
3241	497820,90	2181998,90
3242	497821,40	2182013,70
3243	497828,20	2182025,80
3244	497834,20	2182034,80
3245	497845,60	2182037,40
3246	497849,85	2182037,17
3247	497703,74	2182160,36
3248	497762,40	2181957,90
3249	497768,40	2181962,40
3250	497780,90	2181961,00
3251	497788,70	2181956,00
3227	497889,60	2181865,10
Площадь образуемого земельного участка: 14 972 кв.м		
Номер на плане / Условный номер образуемого земельного участка: 153 /55:20:012301:478:3У1		
3252	497754,16	2181986,32
3253	497703,74	2182160,36
3254	497643,49	2182211,16
3255	497484,31	2182308,64
3256	497474,60	2182305,10
3257	497477,30	2182302,10
3258	497480,60	2182294,90
3259	497519,35	2182167,25
3260	497617,88	2182105,98
3252	497754,16	2181986,32
Площадь образуемого земельного участка: 28 732 кв.м		
Номер на плане / Условный номер образуемого земельного участка: 154 /55:20:012301:394:3У1		
3261	496253,82	2182657,98
3262	496252,87	2182678,62
3263	496282,05	2182681,42
3264	496283,56	2182694,53

Система координат МСК 55 (зона 2)		
№ точки	Координаты	
	X	Y
3265	496304,69	2182692,27
3266	496319,18	2182669,63
3267	496333,77	2182673,21
3268	496268,46	2182744,86
3269	496260,68	2182757,74
3270	496123,35	2182767,52
3271	496104,52	2182668,72
3261	496253,82	2182657,98
Площадь образуемого земельного участка: 16 807 кв.м		
Номер на плане / Условный номер образуемого земельного участка: 155 /55:20:000000:5553:3У1		
55:20:000000:5553:3У1(1)		
3272	496104,52	2182668,72
3273	496128,87	2182796,50
3274	496118,80	2182802,20
3275	496116,20	2182801,50
3276	496112,10	2182798,40
3277	496112,10	2182790,50
3278	496106,40	2182787,20
3279	496099,50	2182779,60
3280	496099,50	2182767,50
3281	496099,10	2182743,00
3282	496096,70	2182730,50
3283	496093,00	2182724,10
3284	496088,10	2182723,30
3285	496083,20	2182727,20
3286	496081,00	2182734,00
3287	496081,40	2182744,20
3288	496083,20	2182755,10
3289	496081,30	2182758,20
3290	496076,50	2182758,60
3291	496066,60	2182757,80
3292	496054,90	2182757,10
3293	496046,30	2182762,40
3294	496044,10	2182766,90
3295	496044,10	2182777,50
3296	496041,80	2182784,30
3297	496040,00	2182787,00
3298	496035,10	2182786,90
3299	496031,20	2182782,50
3300	496024,40	2182771,50

Система координат МСК 55 (зона 2)		
№ точки	Координаты	
	X	Y
3301	496013,80	2182746,60
3302	496007,80	2182731,90
3303	496006,60	2182722,40
3304	496006,20	2182713,40
3305	496008,10	2182710,70
3306	496012,20	2182710,70
3307	496015,60	2182711,90
3308	496018,30	2182716,40
3309	496024,70	2182722,40
3310	496031,60	2182732,90
3311	496039,50	2182740,50
3312	496046,30	2182747,30
3313	496055,70	2182747,30
3314	496064,70	2182742,70
3315	496072,70	2182734,00
3316	496073,00	2182728,00
3317	496071,50	2182710,60
3318	496071,40	2182682,20
3319	496073,97	2182670,92
3272	496104,52	2182668,72
55:20:000000:5553:3У1(2)		
3320	495971,39	2182678,30
3321	495970,30	2182688,60
3322	495971,80	2182719,60
3323	495984,10	2182769,30
3324	495985,67	2182777,33
3325	495838,26	2182787,82
3326	495596,83	2182786,23
3327	495590,37	2182781,36
3328	495492,10	2182685,61
3329	495492,06	2182685,54
3330	495838,92	2182687,83
3320	495971,39	2182678,30
Площадь образуемого земельного участка: 49 178 кв.м		
Номер на плане / Условный номер образуемого земельного участка: 156 /55:20:000000:6965:3У1		
3331	495197,98	2182783,60
3332	495010,43	2182782,36
3333	495109,60	2182693,56
3331	495197,98	2182783,60
Площадь образуемого земельного участка: 8 389 кв.м		

Система координат МСК 55 (зона 2)		
№ точки	Координаты	
	X	Y
Номер на плане / Условный номер образуемого земельного участка: 157 /55:20:000000:5545:3У1		
3334	494938,80	2182628,90
3335	494954,40	2182640,80
3336	494958,70	2182648,70
3337	494981,70	2182676,80
3338	494987,00	2182678,60
3339	494990,40	2182675,90
3340	494993,60	2182669,10
3341	494995,40	2182661,10
3342	495062,70	2182734,88
3343	494988,17	2182802,24
3344	494932,61	2182736,60
3345	494942,80	2182739,20
3346	494949,20	2182738,70
3347	494958,60	2182734,00
3348	494967,80	2182724,90
3349	494972,30	2182714,30
3350	494970,30	2182704,90
3351	494962,20	2182697,70
3352	494953,90	2182694,00
3353	494941,10	2182693,50
3354	494930,90	2182694,70
3355	494923,70	2182698,20
3356	494920,90	2182703,90
3357	494919,50	2182716,40
3358	494923,80	2182728,10
3359	494891,92	2182692,24
3360	494904,70	2182679,90
3361	494930,00	2182647,20
3334	494938,80	2182628,90
Площадь образуемого земельного участка: 11 942 кв.м		
Номер на плане / Условный номер образуемого земельного участка: 158 /55:20:012301:451:3У1		
3362	494625,46	2182779,82
3363	494407,06	2182778,38
3364	494413,56	2182772,31
3365	494420,75	2182751,90
3366	494472,85	2182740,12

Система координат МСК 55 (зона 2)		
№ точки	Координаты	
	X	Y
3367	494502,94	2182733,31
3368	494532,99	2182726,53
3369	494570,99	2182717,95
3370	494574,51	2182721,66
3371	494612,19	2182760,44
3372	494625,43	2182771,50
3362	494625,46	2182779,82
Площадь образуемого земельного участка: 8 601 кв.м		
Номер на плане / Условный номер образуемого земельного участка: 159 /55:20:012301:455:3У1		
3373	494423,45	2182678,49
3374	494534,21	2182679,22
3375	494570,99	2182717,95
3376	494532,99	2182726,53
3377	494502,94	2182733,31
3378	494472,85	2182740,12
3379	494420,75	2182751,90
3380	494423,86	2182743,09
3381	494427,88	2182709,01
3373	494423,45	2182678,49
Площадь образуемого земельного участка: 7 360 кв.м		
Номер на плане / Условный номер образуемого земельного участка: 160 /55:20:012301:461:3У1		
55:20:012301:461:3У1(1)		
3382	494054,65	2182663,19
3383	494139,46	2182676,76
3384	494149,92	2182686,45
3385	494140,23	2182694,82
3386	494109,63	2182686,60
3387	494089,47	2182683,20
3388	494069,29	2182674,94
3382	494054,65	2182663,19
55:20:012301:461:3У1(2)		
3389	493514,63	2182672,49
3390	494041,88	2182675,97
3391	494045,02	2182686,15
3392	494046,46	2182699,35
3393	494022,94	2182723,08
3394	494010,51	2182739,80

Система координат МСК 55 (зона 2)		
№ точки	Координаты	
	X	Y
3395	494007,86	2182773,16
3396	494008,61	2182775,75
3397	493514,66	2182772,50
3398	493514,66	2182734,42
3389	493514,63	2182672,49
Площадь образуемого земельного участка: 51 805 кв.м		
Номер на плане / Условный номер образуемого земельного участка: 161 /55:20:012301:453:3У1		
3399	493374,17	2182734,40
3400	493136,81	2182734,36
3401	493140,91	2182670,03
3402	493514,63	2182672,49
3403	493514,66	2182734,42
3404	493467,55	2182734,40
3399	493374,17	2182734,40
Площадь образуемого земельного участка: 23 725 кв.м		
Номер на плане / Условный номер образуемого земельного участка: 162 /55:20:012301:454:3У1		
3405	493514,66	2182772,50
3406	493491,41	2182772,34
3407	493134,54	2182769,99
3408	493136,81	2182734,36
3409	493374,17	2182734,40
3410	493467,55	2182734,40
3411	493514,66	2182734,42
3405	493514,66	2182772,50
Площадь образуемого земельного участка: 13 968 кв.м		
Номер на плане / Условный номер образуемого земельного участка: 163 /55:20:012301:454:3У1		
3412	493179,78	2182721,57
3413	493179,53	2182721,58
3414	493179,54	2182721,33
3415	493179,79	2182721,33
3412	493179,78	2182721,57
Площадь образуемого земельного участка: 13 968 кв.м		

Система координат МСК 55 (зона 2)		
№ точки	Координаты	
	X	Y
Номер на плане / Условный номер образуемого земельного участка: 164 /55:20:012301:3У3		
3416	493115,53	2182669,86
3417	493140,91	2182670,03
3418	493136,81	2182734,36
3419	493134,54	2182769,99
3420	493110,05	2182769,83
3421	493110,58	2182760,09
3422	493114,04	2182693,36
3416	493115,53	2182669,86
Площадь образуемого земельного участка: 2 503 кв.м		
Номер на плане / Условный номер образуемого земельного участка: 165 /55:20:012301:423:3У1		
3423	493110,05	2182769,83
3424	492864,64	2182768,21
3425	492866,49	2182668,22
3426	493115,53	2182669,86
3427	493114,04	2182693,36
3428	493110,58	2182760,09
3423	493110,05	2182769,83
Площадь образуемого земельного участка: 24 714 кв.м		
Номер на плане / Условный номер образуемого земельного участка: 166 /55:20:000000:3У7		
55:20:000000:3У7(1)		
3429	492831,77	2182767,99
3430	492834,03	2182668,00
3431	492866,49	2182668,22
3432	492864,64	2182768,21
3429	492831,77	2182767,99
55:20:000000:3У7(2)		
3433	492795,58	2182667,75
3434	492819,03	2182667,90
3435	492816,76	2182767,89
3436	492793,82	2182767,74
3433	492795,58	2182667,75
Площадь образуемого земельного участка: 5 586 кв.м		

Система координат МСК 55 (зона 2)		
№ точки	Координаты	
	X	Y
Номер на плане / Условный номер образуемого земельного участка: 169 /55:20:012303:153:3У1		
3445	490283,51	2182672,43
3446	490368,73	2182661,96
3447	490618,28	2182653,39
3448	492795,58	2182667,75
3449	492793,82	2182767,74
3450	490617,62	2182753,38
3451	490439,13	2182757,61
3452	490275,61	2182773,80
3445	490283,51	2182672,43
Площадь образуемого земельного участка: 251 497 кв.м		
Номер на плане / Условный номер образуемого земельного участка: 170 /55:20:012303:444:3У1		
3453	490275,61	2182773,80
3454	490176,04	2182783,66
3455	489976,08	2182822,79
3456	489981,85	2182720,76
3457	490083,86	2182696,98
3458	490283,51	2182672,43
3453	490275,61	2182773,80
Площадь образуемого земельного участка: 30 397 кв.м		
Номер на плане / Условный номер образуемого земельного участка: 171 /55:20:012303:529:3У1		
3459	489976,08	2182822,79
3460	489888,40	2182839,94
3461	489811,98	2182863,63
3462	489818,07	2182758,96
3463	489981,85	2182720,76
3459	489976,08	2182822,79
Площадь образуемого земельного участка: 16 326 кв.м		
Номер на плане / Условный номер образуемого земельного участка: 172 /55:20:012303:531:3У1		
3464	489811,98	2182863,63
3465	489639,39	2182917,12
3466	489601,08	2182878,50
3467	489604,29	2182826,56

Система координат МСК 55 (зона 2)		
№ точки	Координаты	
	X	Y
3468	489729,13	2182779,70
3469	489818,07	2182758,96
3464	489811,98	2182863,63
Площадь образуемого земельного участка: 21 582 кв.м		
Номер на плане / Условный номер образуемого земельного участка: 174 /55:20:012303:261:3У1		
3478	488994,13	2183067,55
3479	489223,14	2183088,28
3480	489063,54	2183161,36
3481	489067,60	2183194,51
3482	489030,81	2183215,70
3478	488994,13	2183067,55
Площадь образуемого земельного участка: 14 096 кв.м		
Номер на плане / Условный номер образуемого земельного участка: 175 /55:20:012303:373:3У1		
3483	488967,15	2183182,11
3484	488922,25	2183061,91
3485	488994,13	2183067,55
3486	489030,81	2183215,70
3487	489026,19	2183218,36
3488	488981,19	2183199,07
3489	488974,61	2183202,08
3483	488967,15	2183182,11
Площадь образуемого земельного участка: 8 778 кв.м		
Номер на плане / Условный номер образуемого земельного участка: 176-1 /55:20:000000:3У11		
3501	488820,15	2183162,03
3502	488838,96	2183153,45
3503	488884,40	2183243,39
3504	488855,26	2183256,73
3504-1	488858,23	2183252,28
3504-2	488834,10	2183214,92
3504-3	488827,80	2183191,30
3504-4	488819,92	2183167,66
3501	488820,15	2183162,03
Площадь образуемого земельного участка: 2 840 кв.м		

Система координат МСК 55 (зона 2)		
№ точки	Координаты	
	X	Y
Номер на плане / Условный номер образуемого земельного участка: 177 /55:20:030101:3У1		
3505	488656,28	2183236,81
3506	488751,62	2183193,30
3507	488752,25	2183188,05
3508	488791,29	2183170,63
3509	488795,08	2183173,47
3501	488820,15	2183162,03
3504-4	488819,92	2183167,66
3504-3	488827,80	2183191,30
3504-2	488834,10	2183214,92
3504-1	488858,23	2183252,28
3504	488855,26	2183256,73
3510	488837,79	2183264,73
3511	488837,51	2183273,52
3512	488798,33	2183291,46
3513	488792,01	2183285,70
3514	488754,29	2183302,97
3505	488656,28	2183236,81
Площадь образуемого земельного участка: 15 057 кв.м		
Номер на плане / Условный номер образуемого земельного участка: 177-1 /55:20:030101:3У2		
3517	488754,29	2183302,97
3518	488453,32	2183440,79
3519	488483,66	2183357,13
3520	488498,38	2183316,34
3521	488503,14	2183306,70
3522	488656,28	2183236,81
3517	488754,29	2183302,97
Площадь образуемого земельного участка: 25 312 кв.м		
Номер на плане / Условный номер образуемого земельного участка: 178 /55:20:032001:420:3У1		
3523	488072,40	2183615,21
3524	487848,64	2183605,38
3525	488503,14	2183306,70
3526	488498,38	2183316,34
3527	488483,66	2183357,13
3528	488453,32	2183440,79

Система координат МСК 55 (зона 2)		
№ точки	Координаты	
	X	Y
3523	488072,40	2183615,21
Площадь образуемого земельного участка: 57 751 кв.м		
Номер на плане / Условный номер образуемого земельного участка: 179 /55:20:032001:3168:3У1		
3529	488029,06	2183625,36
3530	488059,36	2183626,69
3531	488072,41	2183615,21
3532	487812,05	2183603,83
3533	487811,00	2183615,79
3534	487842,00	2183617,15
3535	487873,21	2183618,59
3535-1	487904,31	2183619,89
3535-2	487935,50	2183621,26
3535-3	487967,01	2183622,66
3535-4	487998,26	2183624,01
3529	488029,06	2183625,36
Площадь образуемого земельного участка: 3063 кв.м		
Номер на плане / Условный номер образуемого земельного участка: 179-14 /55:20:032001:3291:3У1		
3535-5	487861,23	2183729,97
3535-6	487865,70	2183714,14
3535-7	487834,11	2183712,51
3535-8	487802,75	2183710,98
3535-9	487801,38	2183726,85
3535-10	487831,38	2183728,40
3535-5	487861,23	2183729,97
Площадь образуемого земельного участка: 983 кв.м		
Номер на плане / Условный номер образуемого земельного участка: 181 /55:20:032001:345:3У1		
3536	487800,25	2183739,83
3537	487069,18	2184074,60
3538	487070,57	2183960,45
3539	487803,91	2183625,79
3540	487810,09	2183626,05
3536	487800,25	2183739,83
Площадь образуемого земельного участка: 83 049 кв.м		

Система координат МСК 55 (зона 2)		
№ точки	Координаты	
	X	Y
Номер на плане / Условный номер образуемого земельного участка: 182 /55:20:032001:380:ЗУ1		
3541	486839,86	2184179,60
3542	486839,27	2184066,01
3543	487070,57	2183960,45
3544	487069,18	2184074,60
3541	486839,86	2184179,60
Площадь образуемого земельного участка: 26 183 кв.м		
Номер на плане / Условный номер образуемого земельного участка: 183 /55:20:032001:2465:ЗУ1		
3545	486724,82	2184232,28
3546	486724,18	2184118,52
3547	486839,27	2184066,01
3548	486839,86	2184179,60
3545	486724,82	2184232,28
Площадь образуемого земельного участка: 13 112 кв.м		
Номер на плане / Условный номер образуемого земельного участка: 184 /55:20:032001:2464:ЗУ1		
3549	486724,82	2184232,28
3550	486677,93	2184253,76
3551	486610,34	2184375,15
3552	486609,12	2184171,04
3553	486724,18	2184118,52
3549	486724,82	2184232,28
Площадь образуемого земельного участка: 16 212 кв.м		
Номер на плане / Условный номер образуемого земельного участка: 185 /55:20:032001:376:ЗУ1		
3554	486610,81	2184453,07
3555	486511,77	2184447,62
3556	486507,06	2184435,65
3557	486495,59	2184084,64
3558	486596,80	2184176,65
3559	486609,12	2184171,04
3554	486610,81	2184453,07
Площадь образуемого земельного участка: 33 774 кв.м		

Система координат МСК 55 (зона 2)		
№ точки	Координаты	
	X	Y
Номер на плане / Условный номер образуемого земельного участка: 186 /55:20:000000:3У9		
55:20:000000:3У9(1)		
3560	486528,67	2184521,84
3561	486530,81	2184506,71
3562	486547,25	2184480,72
3563	486551,49	2184480,86
3560	486528,67	2184521,84
55:20:000000:3У9(2)		
3564	486282,02	2184607,80
3565	486280,68	2184659,62
3566	486287,61	2184739,49
3567	486293,70	2184814,71
3568	486272,47	2184777,23
3569	486259,17	2184683,16
3570	486254,68	2184605,98
3571	486257,27	2184580,18
3572	486271,36	2184580,18
3564	486282,02	2184607,80
55:20:000000:3У9(3)		
3573	486339,62	2185046,34
3574	486315,08	2184998,59
3575	486329,57	2184999,43
3576	486336,79	2185020,79
3573	486339,62	2185046,34
Площадь образуемого земельного участка: 5 313 кв.м		
Номер на плане / Условный номер образуемого земельного участка: 187 /55:20:032001:310:3У1		
3607	486528,67	2184521,84
3608	486500,11	2184573,14
3609	486511,77	2184447,62
3610	486568,26	2184450,73
3611	486551,49	2184480,86
3612	486547,25	2184480,72
3613	486530,81	2184506,71
3607	486528,67	2184521,84
Площадь образуемого земельного участка: 3 379 кв.м		

Система координат МСК 55 (зона 2)		
№ точки	Координаты	
	X	Y
Номер на плане / Условный номер образуемого земельного участка: 188 /55:20:032001:310:3У2		
3614	486511,77	2184447,62
3615	486500,11	2184573,14
3616	486491,87	2184587,95
3617	486494,48	2184564,49
3618	486493,39	2184447,77
3614	486511,77	2184447,62
Площадь образуемого земельного участка: 1 554 кв.м		
Номер на плане / Условный номер образуемого земельного участка: 189 /55:20:000000:1:3У1		
55:20:000000:1:3У1(1)		
3619	486491,87	2184587,95
3620	486425,81	2184706,60
3621	486432,44	2184686,15
3622	486440,71	2184642,58
3623	486446,22	2184571,99
3624	486439,07	2184413,99
3625	486430,78	2184148,29
3626	486423,70	2184025,30
3627	486423,47	2184019,07
3628	486495,59	2184084,64
3629	486507,06	2184435,65
3630	486511,77	2184447,62
3631	486493,39	2184447,77
3632	486494,48	2184564,49
3619	486491,87	2184587,95
55:20:000000:1:3У1(2)		
3633	486370,64	2184924,57
3634	486344,76	2184962,03
3635	486315,08	2184998,59
3636	486301,75	2184935,41
3637	486325,62	2184903,42
3638	486340,52	2184883,46
3639	486362,54	2184851,93
3640	486379,38	2184828,06
3641	486379,17	2184822,61
3642	486384,46	2184815,20
3643	486390,55	2184800,44
3644	486396,35	2184887,88

Система координат МСК 55 (зона 2)		
№ точки	Координаты	
	X	Y
3633	486370,64	2184924,57
Площадь образуемого земельного участка: 43 366 кв.м		
Номер на плане / Условный номер образуемого земельного участка: 190 /55:20:032002:1371:3У1		
3645	486305,72	2183688,61
3646	486332,74	2183936,58
3647	486423,47	2184019,07
3648	486423,70	2184025,30
3649	486308,52	2184025,78
3645	486305,72	2183688,61
Площадь образуемого земельного участка: 9 612 кв.м		
Номер на плане / Условный номер образуемого земельного участка: 197 /55:20:032002:1373:3У1		
55:20:032002:1373:3У1(1)		
3794	486228,45	2183964,49
3795	486236,31	2183951,18
3796	486249,42	2183689,08
3797	486251,22	2183906,52
3798	486252,22	2184026,52
3799	486253,79	2184107,18
3800	486255,36	2184147,53
3801	486257,96	2184195,60
3802	486237,88	2184271,54
3803	486231,41	2184162,16
3794	486228,45	2183964,49
55:20:032002:1373:3У1(2)		
3804	486282,02	2184607,80
3805	486271,36	2184580,18
3806	486257,27	2184580,18
3807	486254,68	2184605,98
3808	486259,17	2184683,16
3809	486272,47	2184777,23
3810	486256,02	2184777,80
3811	486248,28	2184771,14
3812	486248,10	2184676,73
3813	486241,87	2184271,03
3814	486258,73	2184207,95
3815	486261,62	2184248,24
3816	486267,02	2184309,16

Система координат МСК 55 (зона 2)		
№ точки	Координаты	
	X	Y
3817	486268,05	2184319,64
3818	486260,48	2184331,00
3819	486264,31	2184368,99
3820	486273,95	2184379,44
3821	486278,74	2184427,99
3822	486293,09	2184573,60
3804	486282,02	2184607,80
Площадь образуемого земельного участка: 22 328 кв.м		
Номер на плане / Условный номер образуемого земельного участка: 198 /55:20:000000:6882:3У1		
3823	486216,62	2183984,50
3824	486221,73	2184748,25
3825	486005,32	2184561,75
3826	484997,17	2185023,39
3827	484743,67	2185122,50
3828	484517,89	2185199,24
3829	484273,23	2185269,27
3830	484038,45	2185325,42
3831	483885,81	2185360,80
3832	483893,24	2185256,43
3833	483998,18	2185232,10
3834	484267,65	2185167,37
3835	484517,40	2185094,48
3836	484718,32	2185025,28
3837	484955,54	2184932,47
3838	485916,49	2184492,44
3823	486216,62	2183984,50
Площадь образуемого земельного участка: 337 122 кв.м		
Номер на плане / Условный номер образуемого земельного участка: 199 /55:20:032002:1420:3У1		
3839	483893,24	2185256,43
3840	483885,81	2185360,80
3841	483674,20	2185409,85
3842	483670,41	2185395,45
3843	483664,90	2185367,46
3844	483663,12	2185319,47
3845	483665,56	2185309,20
3839	483893,24	2185256,43
Площадь образуемого земельного участка: 22 913 кв.м		

Система координат МСК 55 (зона 2)		
№ точки	Координаты	
	X	Y
Номер на плане / Условный номер образуемого земельного участка: 200 /55:20:000000:5056:3У1		
55:20:000000:5056:3У1(1)		
3846	483663,69	2185334,79
3847	483664,90	2185367,46
3848	483670,41	2185395,45
3849	483674,20	2185409,85
3850	483586,66	2185430,14
3851	483585,90	2185424,93
3852	483574,52	2185388,17
3853	483573,92	2185355,58
3846	483663,69	2185334,79
55:20:000000:5056:3У1(2)		
3854	481203,69	2185877,36
3855	481212,32	2185884,69
3856	481250,63	2185909,65
3857	481261,18	2185927,52
3858	481266,80	2185956,49
3859	481266,73	2185963,49
3860	481270,11	2185966,21
3861	481163,35	2185989,54
3862	480786,33	2186061,22
3863	480780,05	2186054,26
3864	480760,69	2186001,89
3865	480760,54	2185964,07
3866	480763,97	2185963,30
3867	480814,07	2185954,02
3868	480816,51	2185955,51
3869	480821,84	2185963,38
3870	480825,85	2185991,98
3871	480824,90	2186006,37
3872	480827,32	2186010,56
3873	480833,12	2186011,44
3874	480853,41	2186006,97
3875	480878,25	2185993,07
3876	480891,58	2185973,32
3877	480898,86	2185942,39
3878	480897,86	2185938,08
3879	481125,05	2185895,29
3854	481203,69	2185877,36
55:20:000000:5056:3У1(3)		

Система координат МСК 55 (зона 2)		
№ точки	Координаты	
	X	Y
3880	479789,54	2186232,41
3881	479793,13	2186242,60
3882	479826,89	2186326,37
3883	479524,58	2186396,69
3884	479522,11	2186393,13
3885	479507,74	2186374,48
3886	479493,84	2186348,74
3887	479480,06	2186304,41
3880	479789,54	2186232,41
55:20:000000:5056:3Y1(4)		
3888	478599,10	2186662,89
3889	478596,40	2186650,66
3890	478597,35	2186634,55
3891	478604,82	2186625,93
3892	478613,92	2186625,99
3893	478620,92	2186626,86
3894	478625,83	2186629,34
3895	478643,14	2186636,48
3896	478645,98	2186642,66
3897	478646,30	2186648,16
3888	478599,10	2186662,89
55:20:000000:5056:3Y1(5)		
3898	478465,28	2186615,05
3899	478431,06	2186610,02
3900	478474,49	2186596,45
3901	478478,03	2186602,20
3902	478478,06	2186609,60
3903	478474,77	2186614,22
3898	478465,28	2186615,05
55:20:000000:5056:3Y1(6)		
3904	478445,45	2186659,43
3905	478445,42	2186653,63
3906	478463,16	2186637,85
3907	478474,24	2186631,62
3908	478483,34	2186631,49
3909	478492,44	2186632,25
3910	478491,69	2186645,15
3911	478485,67	2186665,37
3912	478485,74	2186684,88
3913	478490,67	2186696,73
3914	478451,20	2186709,05
3915	478450,72	2186708,61

Система координат МСК 55 (зона 2)		
№ точки	Координаты	
	X	Y
3916	478448,99	2186697,02
3917	478447,18	2186668,92
3904	478445,45	2186659,43
55:20:000000:5056:3У1(7)		
3918	476748,53	2186967,42
3919	476747,86	2186967,29
3920	476727,26	2186968,16
3921	476711,49	2186975,32
3922	476706,22	2186982,75
3923	476697,53	2186986,98
3924	476688,04	2186987,42
3925	476676,42	2186984,55
3926	476671,80	2186977,18
3927	476666,75	2186964,39
3928	476668,79	2186947,89
3929	476669,13	2186934,18
3930	476665,68	2186924,15
3931	476687,25	2186921,77
3918	476748,53	2186967,42
55:20:000000:5056:3У1(8)		
3932	481410,22	2185934,64
3933	481337,72	2185951,44
3934	481272,57	2185965,68
3935	481277,93	2185963,65
3936	481283,71	2185959,52
3937	481289,57	2185948,00
3938	481299,95	2185942,27
3939	481307,37	2185949,73
3940	481318,08	2185951,89
3941	481325,98	2185950,27
3942	481328,86	2185945,25
3943	481332,22	2185934,55
3944	481341,36	2185920,11
3945	481357,18	2185902,04
3946	481372,56	2185893,49
3947	481382,24	2185891,11
3948	481386,31	2185892,29
3949	481394,94	2185900,58
3950	481399,31	2185908,89
3951	481407,40	2185929,26
3932	481410,22	2185934,64

Площадь образуемого земельного участка: 94 553 кв.м

Система координат МСК 55 (зона 2)		
№ точки	Координаты	
	X	Y
Номер на плане / Условный номер образуемого земельного участка: 201 /55:20:032002:239:ЗУ1		
3952	483574,52	2185388,17
3953	483585,90	2185424,93
3954	483586,66	2185430,14
3955	483566,80	2185434,75
3956	483558,36	2185324,59
3957	483573,32	2185323,29
3952	483574,52	2185388,17
Площадь образуемого земельного участка: 1 568 кв.м		
Номер на плане / Условный номер образуемого земельного участка: 202 /55:20:032002:ЗУ1		
55:20:032002:ЗУ1(1)		
3958	483559,07	2185333,88
3959	483566,80	2185434,75
3960	483561,49	2185435,98
3961	483557,05	2185336,01
3962	483556,69	2185334,43
3958	483559,07	2185333,88
55:20:032002:ЗУ1(2)		
3963	481618,26	2185782,86
3964	481625,83	2185781,14
3965	481604,44	2185861,98
3966	481598,12	2185891,08
3967	481591,58	2185892,60
3963	481618,26	2185782,86
55:20:032002:ЗУ1(3)		
3968	481394,94	2185900,58
3969	481386,31	2185892,29
3970	481395,07	2185900,48
3971	481403,71	2185908,56
3972	481410,57	2185915,77
3973	481420,78	2185932,19
3974	481410,22	2185934,64
3975	481407,40	2185929,26
3976	481399,31	2185908,89
3968	481394,94	2185900,58
Площадь образуемого земельного участка: 1 307 кв.м		

Система координат МСК 55 (зона 2)		
№ точки	Координаты	
	X	Y
Номер на плане / Условный номер образуемого земельного участка: 203 /55:20:032002:219:3У1		
3977	483556,69	2185334,43
3978	483557,05	2185336,01
3979	483561,49	2185435,98
3980	483472,87	2185456,52
3981	483466,74	2185355,28
3977	483556,69	2185334,43
Площадь образуемого земельного участка: 9 181 кв.м		
Номер на плане / Условный номер образуемого земельного участка: 204 /55:20:032002:195:3У1		
3982	483466,73	2185355,29
3983	483472,86	2185456,52
3984	483154,57	2185530,30
3985	483149,97	2185428,71
3982	483466,73	2185355,29
Площадь образуемого земельного участка: 32 595 кв.м		
Номер на плане / Условный номер образуемого земельного участка: 205 /55:20:032002:1418:3У1		
3986	483149,97	2185428,71
3987	483154,57	2185530,30
3988	483124,65	2185537,24
3989	483120,04	2185435,65
3986	483149,97	2185428,71
Площадь образуемого земельного участка: 3 072 кв.м		
Номер на плане / Условный номер образуемого земельного участка: 206 /55:20:032002:1414:3У1		
3990	483120,04	2185435,65
3991	483124,65	2185537,24
3992	483006,72	2185564,57
3993	483002,12	2185462,98
3990	483120,04	2185435,65
Площадь образуемого земельного участка: 12 106 кв.м		
Номер на плане / Условный номер образуемого земельного участка: 207 /55:20:032002:1208:3У1		

Система координат МСК 55 (зона 2)		
№ точки	Координаты	
	X	Y
3994	483002,12	2185462,98
3995	483006,72	2185564,57
3996	482906,71	2185587,76
3997	482902,32	2185486,12
3994	483002,12	2185462,98
Площадь образуемого земельного участка: 10 256 кв.м		
Номер на плане / Условный номер образуемого земельного участка: 208 /55:20:032002:273:3У1		
3998	482902,32	2185486,12
3999	482906,71	2185587,76
4000	482789,16	2185615,00
4001	482785,63	2185513,16
3998	482902,32	2185486,12
Площадь образуемого земельного участка: 12 023 кв.м		
Номер на плане / Условный номер образуемого земельного участка: 209 /55:20:032002:267:3У1		
4002	482785,63	2185513,16
4003	482789,16	2185615,00
4004	482673,09	2185641,91
4005	482670,22	2185539,92
4002	482785,63	2185513,16
Площадь образуемого земельного участка: 11 882 кв.м		
Номер на плане / Условный номер образуемого земельного участка: 210 /55:20:032002:225:3У1		
4006	482670,22	2185539,92
4007	482673,09	2185641,91
4008	482554,49	2185669,40
4009	482551,60	2185567,41
4006	482670,22	2185539,92
Площадь образуемого земельного участка: 12 176 кв.м		
Номер на плане / Условный номер образуемого земельного участка: 211 /55:20:032002:274:3У1		
4010	482551,60	2185567,41
4011	482554,49	2185669,40
4012	482494,47	2185683,31
4013	482491,55	2185581,33

Система координат МСК 55 (зона 2)		
№ точки	Координаты	
	X	Y
4010	482551,60	2185567,41
Площадь образуемого земельного участка: 6 163 кв.м		
Номер на плане / Условный номер образуемого земельного участка: 212 /55:20:032002:241:3У1		
4014	482491,55	2185581,33
4015	482494,47	2185683,31
4016	482432,27	2185697,73
4017	482428,69	2185595,90
4014	482491,55	2185581,33
Площадь образуемого земельного участка: 6 419 кв.м		
Номер на плане / Условный номер образуемого земельного участка: 213 /55:20:032002:243:3У1		
4018	482428,69	2185595,90
4019	482432,27	2185697,73
4020	482370,73	2185711,99
4021	482366,54	2185610,31
4018	482428,69	2185595,90
Площадь образуемого земельного участка: 6 349 кв.м		
Номер на плане / Условный номер образуемого земельного участка: 214 /55:20:032002:224:3У1		
4022	482366,54	2185610,31
4023	482370,73	2185711,99
4024	482247,70	2185740,51
4025	482240,19	2185639,60
4022	482366,54	2185610,31
Площадь образуемого земельного участка: 12 800 кв.м		
Номер на плане / Условный номер образуемого земельного участка: 215 /55:20:032002:1351:3У1		
4026	482240,18	2185639,60
4027	482247,69	2185740,51
4028	482107,91	2185772,91
4029	482107,52	2185766,81
4030	482101,08	2185671,84
4026	482240,18	2185639,60
Площадь образуемого земельного участка: 14 313 кв.м		

Система координат МСК 55 (зона 2)		
№ точки	Координаты	
	X	Y
Номер на плане / Условный номер образуемого земельного участка: 216 /55:20:032002:331:3У1		
4031	482101,08	2185671,84
4032	482107,52	2185766,81
4033	482107,91	2185772,91
4034	482084,16	2185778,42
4035	482002,45	2185797,36
4036	481997,48	2185695,86
4031	482101,08	2185671,84
Площадь образуемого земельного участка: 10 732 кв.м		
Номер на плане / Условный номер образуемого земельного участка: 217 /55:20:032002:328:3У1		
4037	481997,48	2185695,86
4038	482002,45	2185797,36
4039	481907,31	2185819,41
4040	481902,34	2185717,91
4037	481997,48	2185695,86
Площадь образуемого земельного участка: 9 766 кв.м		
Номер на плане / Условный номер образуемого земельного участка: 218 /55:20:032002:329:3У1		
4041	481902,34	2185717,91
4042	481907,31	2185819,41
4043	481819,64	2185839,73
4044	481814,64	2185738,10
4045	481850,09	2185730,02
4041	481902,34	2185717,91
Площадь образуемого земельного участка: 9 003 кв.м		
Номер на плане / Условный номер образуемого земельного участка: 219 /55:20:032002:330:3У1		
4046	481814,64	2185738,10
4047	481819,64	2185839,73
4048	481720,79	2185862,65
4049	481714,22	2185760,99
4046	481814,64	2185738,10
Площадь образуемого земельного участка: 10 260 кв.м		

Система координат МСК 55 (зона 2)		
№ точки	Координаты	
	X	Y
Номер на плане / Условный номер образуемого земельного участка: 220 /55:20:032002:478:3У1		
4050	481714,22	2185760,99
4051	481720,79	2185862,65
4052	481598,12	2185891,08
4053	481604,44	2185861,98
4054	481625,83	2185781,14
4050	481714,22	2185760,99
Площадь образуемого земельного участка: 10 964 кв.м		
Номер на плане / Условный номер образуемого земельного участка: 221 /55:20:032002:336:3У1		
4055	481618,26	2185782,86
4056	481571,18	2185976,47
4057	481560,30	2186032,89
4058	481521,71	2186024,38
4059	481475,62	2186001,55
4060	481451,71	2185983,75
4061	481435,41	2185955,71
4062	481410,57	2185915,77
4063	481403,71	2185908,56
4064	481421,07	2185827,81
4055	481618,26	2185782,86
Площадь образуемого земельного участка: 33 895 кв.м		
Номер на плане / Условный номер образуемого земельного участка: 222 /55:20:032002:341:3У1		
4065	481227,12	2185872,02
4066	481421,07	2185827,81
4067	481403,71	2185908,56
4068	481386,31	2185892,29
4069	481369,08	2185887,22
4070	481356,78	2185889,14
4071	481327,01	2185894,79
4072	481275,91	2185897,56
4073	481251,18	2185891,68
4074	481230,69	2185878,14
4065	481227,12	2185872,02
Площадь образуемого земельного участка: 7 881 кв.м		

Система координат МСК 55 (зона 2)		
№ точки	Координаты	
	X	Y
Номер на плане / Условный номер образуемого земельного участка: 223 /55:20:032002:3У2		
55:20:032002:3У2(1)		
4075	481382,24	2185891,11
4076	481372,56	2185893,49
4077	481357,18	2185902,04
4078	481341,36	2185920,11
4079	481332,22	2185934,55
4080	481328,86	2185945,25
4081	481325,98	2185950,27
4082	481318,08	2185951,89
4083	481307,37	2185949,73
4084	481299,95	2185942,27
4085	481289,57	2185948,00
4086	481283,71	2185959,52
4087	481277,93	2185963,65
4088	481270,44	2185966,48
4089	481266,73	2185963,49
4090	481266,80	2185956,49
4091	481261,18	2185927,52
4092	481250,63	2185909,65
4093	481212,32	2185884,69
4094	481203,69	2185877,36
4095	481227,12	2185872,02
4096	481230,69	2185878,14
4097	481251,18	2185891,68
4098	481275,91	2185897,56
4099	481327,01	2185894,79
4100	481356,78	2185889,14
4101	481369,08	2185887,22
4075	481382,24	2185891,11
55:20:032002:3У2(2)		
4102	480814,07	2185954,02
4103	480835,22	2185950,10
4104	480897,86	2185938,08
4105	480898,86	2185942,39
4106	480891,58	2185973,32
4107	480878,25	2185993,07
4108	480853,41	2186006,97
4109	480833,12	2186011,44
4110	480827,32	2186010,56
4111	480824,90	2186006,37

Система координат МСК 55 (зона 2)		
№ точки	Координаты	
	X	Y
4112	480825,85	2185991,98
4113	480821,84	2185963,38
4114	480816,51	2185955,51
4102	480814,07	2185954,02
Площадь образуемого земельного участка: 9 649 кв.м		
Номер на плане / Условный номер образуемого земельного участка: 224 /55:20:032002:215:ЗУ1		
4115	480760,54	2185964,07
4116	480760,69	2186001,89
4117	480780,05	2186054,26
4118	480786,33	2186061,22
4119	480754,12	2186067,34
4120	480753,30	2186067,52
4121	480748,39	2186051,88
4122	480737,16	2185969,31
4115	480760,54	2185964,07
Площадь образуемого земельного участка: 2 413 кв.м		
Номер на плане / Условный номер образуемого земельного участка: 225-1 /55:20:032003:ЗУ1		
4128	480360,10	2186053,80
4129	480375,69	2186152,78
4130	480372,65	2186153,47
4131	480361,38	2186082,01
4132	480070,44	2186128,73
4133	480163,50	2186104,44
4134	480359,96	2186073,05
4135	480357,03	2186054,49
4128	480360,10	2186053,80
Площадь образуемого земельного участка: 2 575 кв.м		
Номер на плане / Условный номер образуемого земельного участка: 226 /55:20:032003:379:ЗУ1		
55:20:032003:379:ЗУ1(1)		
4136	480372,65	2186153,47
4137	480364,17	2186155,38
4138	480098,37	2186224,75
4139	479947,32	2186281,29
4140	479924,65	2186151,87

Система координат МСК 55 (зона 2)		
№ точки	Координаты	
	X	Y
4141	480070,44	2186128,73
4142	480361,38	2186082,01
4136	480372,65	2186153,47
55:20:032003:379:3У1(2)		
4143	480163,50	2186104,44
4144	480341,60	2186057,95
4145	480357,03	2186054,49
4146	480359,96	2186073,05
4143	480163,50	2186104,44
Площадь образуемого земельного участка: 44 439 кв.м		
Номер на плане / Условный номер образуемого земельного участка: 192 / 55:20:032003:402:3У1		
55:20:032003:402:3У1(1)		
4166	478637,51	2186545,52
4167	478664,97	2186642,33
4168	478646,30	2186648,16
4169	478645,98	2186642,66
4170	478643,14	2186636,48
4171	478625,83	2186629,34
4172	478620,92	2186626,86
4161	478613,92	2186625,99
4162	478604,82	2186625,93
4163	478577,89	2186623,08
4164	478568,45	2186611,03
4165	478565,64	2186567,97
4166	478637,51	2186545,52
55:20:032003:402:3У1(2)		
4173	478450,80	2186709,17
4180	478448,99	2186697,02
4179	478447,18	2186668,92
4178	478445,45	2186659,43
4177	478445,42	2186653,63
4176	478393,56	2186621,74
4175	477914,43	2186771,43
4174	477943,72	2186867,41
4181	476901,23	2187081,18
4181-1	476728,33	2187123,19
4173	478450,80	2186709,17
55:20:032003:402:3У1(3)		
4282	476901,23	2187081,18
4283	476728,33	2187123,19

Система координат МСК 55 (зона 2)		
№ точки	Координаты	
	X	Y
4284	476725,15	2187081,02
4285	476764,36	2187054,21
4286	476829,14	2187027,47
4282	476901,23	2187081,18
Площадь образуемого земельного участка: 68 171 кв.м		
Номер на плане / Условный номер образуемого земельного участка: 227-2 /55:20:032003:3У2		
4182	478599,10	2186662,89
4183	478490,67	2186696,73
4184	478485,74	2186684,88
4185	478485,67	2186665,37
4186	478491,69	2186645,15
4187	478492,44	2186632,25
4188	478483,34	2186631,49
4189	478474,24	2186631,62
4190	478463,16	2186637,85
4191	478445,42	2186653,63
4192	478393,56	2186621,74
4193	478431,06	2186610,02
4194	478465,28	2186615,05
4195	478474,77	2186614,22
4196	478478,06	2186609,60
4197	478478,03	2186602,20
4198	478474,49	2186596,45
4199	478565,64	2186567,97
4200	478568,45	2186611,03
4201	478577,89	2186623,08
4202	478604,82	2186625,93
4203	478597,35	2186634,55
4204	478596,40	2186650,66
4182	478599,10	2186662,89
Площадь образуемого земельного участка: 12 211 кв.м		
Номер на плане / Условный номер образуемого земельного участка: 228 /55:20:000000:184:3У1		
55:20:000000:184:3У1(1)		
4205	478672,46	2186534,60
4206	478945,15	2186449,40
4207	479137,99	2186396,81
4208	479164,25	2186348,59

Система координат МСК 55 (зона 2)		
№ точки	Координаты	
	X	Y
4209	479171,48	2186340,51
4210	479182,96	2186334,53
4211	479347,96	2186286,51
4212	479361,99	2186285,09
4213	479374,33	2186288,95
4214	479427,13	2186317,96
4215	479431,69	2186316,72
4216	479459,05	2186413,17
4217	479451,40	2186415,09
4218	479424,46	2186464,55
4219	479416,39	2186473,29
4220	479405,76	2186478,61
4221	479239,81	2186526,91
4222	479226,71	2186528,05
4223	479214,38	2186524,18
4224	479160,91	2186494,80
4225	478969,07	2186547,44
4226	478698,54	2186631,86
4205	478672,46	2186534,60
55:20:000000:184:3У1(2)		
4227	476977,03	2187169,07
4228	476941,60	2187075,37
4229	477914,43	2186771,43
4230	477943,71	2186867,41
4227	476977,03	2187169,07
Площадь образуемого земельного участка: 206 252 кв.м		
Номер на плане / Условный номер образуемого земельного участка: 229 /55:20:032003:166:3У1		
4231	476977,03	2187169,07
4232	476950,01	2187177,50
4233	476852,23	2187261,84
4234	476905,03	2187616,64
4235	476955,05	2187770,07
4236	476938,95	2187775,29
4237	476720,42	2187163,59
4238	476708,78	2187127,94
4240	476940,22	2187071,71
4231	476977,03	2187169,07
Площадь образуемого земельного участка: 57 477 кв.м		

Система координат МСК 55 (зона 2)		
№ точки	Координаты	
	X	Y
Номер на плане / Условный номер образуемого земельного участка: 230 /55:20:032003:3У3		
55:20:032003:3У3(1)		
4241	476764,36	2187054,21
4242	476725,15	2187081,02
4243	476728,33	2187123,19
4244	476708,78	2187127,94
4245	476708,65	2187108,25
4246	476681,41	2187027,49
4247	476590,87	2186757,95
4248	476658,62	2186903,63
4249	476665,68	2186924,15
4250	476669,13	2186934,18
4251	476668,79	2186947,89
4252	476666,75	2186964,39
4253	476671,80	2186977,18
4254	476676,42	2186984,55
4255	476688,04	2186987,42
4256	476697,53	2186986,98
4257	476706,22	2186982,75
4258	476711,49	2186975,32
4259	476727,26	2186968,16
4260	476747,86	2186967,29
4261	476748,53	2186967,42
4262	476829,14	2187027,47
4241	476764,36	2187054,21
55:20:032003:3У3(2)		
4263	476694,33	2187258,48
4264	476713,29	2187326,49
4265	476674,27	2187213,82
4266	476644,17	2187138,12
4267	476621,89	2187103,28
4268	476607,36	2187091,41
4269	476592,87	2187088,07
4270	476524,78	2187101,96
4271	476571,12	2186953,06
4272	476548,47	2186835,87
4273	476532,79	2186779,58
4274	476568,83	2186889,20
4274-1	476615,35	2187027,83
4275	476651,04	2187128,50
4276	476672,33	2187191,81

Система координат МСК 55 (зона 2)		
№ точки	Координаты	
	X	Y
4263	476694,33	2187258,48
Площадь образуемого земельного участка: 26 117 кв.м		
Номер на плане / Условный номер образуемого земельного участка: 231 /55:20:032003:168:3У1		
4287	476508,27	2187239,15
4288	476501,39	2187193,24
4289	476490,10	2187149,86
4290	476499,29	2187119,09
4291	476524,78	2187101,96
4292	476592,87	2187088,07
4293	476607,36	2187091,41
4294	476621,89	2187103,28
4295	476644,17	2187138,12
4296	476674,27	2187213,82
4297	476753,52	2187442,66
4298	476753,66	2187478,44
4299	476744,16	2187451,15
4300	476666,66	2187275,58
4301	476553,83	2187268,29
4287	476508,27	2187239,15
Площадь образуемого земельного участка: 30 942 кв.м		

8. Сведения о границах территории, применительно к которой осуществляется подготовка проекта межевания, содержащие перечень координат характерных точек таких границ в системе координат, используемой для ведения ЕГРН.

Подготовка проекта межевания территории, предусматривающего размещение Объекта, осуществляется по внешним границам земельных участков, подлежащих образованию в связи со строительством объекта.

В соответствии с пунктом 2.1 постановления Правительства Российской Федерации от 12 мая 2017 года № 564 "Об утверждении Положения о составе и содержании документации по планировке территории, предусматривающей размещение одного или нескольких линейных объектов" подготовка проекта межевания территории, предусматривающего размещение одного или нескольких линейных объектов, осуществляется по внешним границам земельных участков, подлежащих образованию, изменению в связи со строительством и (или) реконструкцией этих линейных объектов.

Перечень координат характерных точек границ зон планируемого размещения проектируемого Объекта представлен в Таблицах 15, 16.

Таблица 15. Перечень координат характерных точек границ зон планируемого размещения проектируемого Объекта

Система координат МСК 55 (зона 1)

Обозначение точки	Координаты	
	X	Y
1	501413,02	1332349,00
2	501272,39	1332400,54
3	501263,13	1332403,97
4	501255,69	1332406,73
5	500999,65	1332522,50
6	500997,82	1332523,18
7	500982,95	1332533,58
8	500694,04	1332941,21
9	500870,89	1333809,78
10	500914,30	1333831,55
11	500907,02	1333842,02
12	500906,23	1333844,29
13	500874,69	1333828,47
14	501134,10	1335102,48
15	501254,60	1335600,54
16	501445,71	1336240,64
17	501593,19	1336676,06
18	501646,56	1336657,98
19	501749,45	1336961,71
20	501696,08	1336979,80
21	502009,80	1337906,04
22	502125,88	1338309,00
23	502197,52	1338674,80
24	502237,26	1339021,65
25	502249,82	1339430,59
26	502225,91	1339835,94
27	502181,99	1340151,02
28	502160,95	1340245,15
29	502171,99	1340260,17
30	502157,99	1340325,77
31	502141,66	1340331,49
32	502135,65	1340358,44
33	502198,03	1340380,41
34	502194,66	1340390,42
35	502132,97	1340370,39
36	502090,08	1340562,37
37	502064,54	1340656,06
38	502057,94	1340680,27
39	502072,01	1340738,37

Обозначение точки	Координаты	
	X	Y
40	502046,38	1340832,35
41	502004,78	1340875,27
42	501707,82	1341964,56
43	501721,98	1342022,69
44	501696,35	1342116,66
45	501659,14	1342195,24
46	501640,58	1342263,32
47	501625,17	1342267,73
48	501558,80	1342511,15
49	501521,63	1342647,47
50	501521,20	1342718,97
51	501521,05	1342743,22
52	501520,90	1342767,68
53	501512,10	1342770,30
54	501484,56	1342783,46
55	501450,37	1342908,87
56	501406,10	1343085,75
57	501391,02	1343115,12
58	501417,62	1343129,63
59	501397,07	1343169,67
60	501346,36	1343268,41
61	501372,97	1343282,94
62	501337,21	1343352,57
63	501320,60	1343384,90
64	500760,02	1345441,10
65	500646,14	1345858,84
66	500523,55	1346308,48
67	500448,92	1346670,06
68	500426,24	1346887,37
69	500530,37	1346969,24
70	501137,04	1346891,81
71	501159,53	1347066,01
72	501333,28	1347045,99
73	501343,47	1347044,32
74	501352,47	1347108,31
75	501152,02	1347136,49
76	500973,39	1347161,07
77	500917,99	1347179,64
78	500883,77	1347187,02
79	500829,17	1347195,17
80	500755,95	1347203,22
81	500715,84	1347208,05
82	500716,88	1347216,83
83	500585,41	1347355,57

Обозначение точки	Координаты	
	X	Y
84	500431,56	1347590,74
85	500418,86	1348024,04
86	500418,73	1348179,51
87	500418,35	1348637,95
88	500408,48	1348949,44
89	500374,83	1349295,35
90	500305,52	1349695,36
91	500246,10	1349941,48
92	499784,89	1351654,54
93	499786,80	1351742,01
94	499788,83	1351835,26
95	499790,83	1351927,04
96	499792,44	1352000,88
97	499685,81	1352026,17
98	498674,62	1355803,06
99	498595,96	1356207,65
100	498574,04	1356590,20
101	498599,42	1356931,45
102	498669,25	1357304,19
103	498704,83	1357325,11
104	498690,07	1357378,57
105	498775,54	1357639,27
106	498896,24	1357908,29
107	499058,51	1358187,53
108	499216,24	1358427,61
109	499221,00	1358429,08
110	499225,88	1358435,47
111	499225,24	1358441,31
112	499642,32	1359076,00
113	499756,70	1359089,59
114	499841,20	1359141,58
115	499870,62	1359194,06
116	499919,20	1359260,52
117	499930,03	1359267,86
118	500011,09	1359313,59
119	500086,73	1359326,82
120	500104,28	1359328,61
121	500128,24	1359343,02
122	500211,11	1359389,40
123	500213,31	1359393,91
124	500219,93	1359394,33
125	500262,78	1359390,50
126	500410,98	1359414,81
127	500399,26	1359487,29

Обозначение точки	Координаты	
	X	Y
128	500241,69	1359462,55
129	500144,05	1359439,09
130	500082,41	1359458,51
131	500171,59	1359609,40
132	500189,01	1359652,52
133	500187,20	1359698,41
134	500180,04	1359894,91
135	500513,15	1360404,37
136	502510,25	1363442,71
137	502567,62	1363454,30
138	502579,31	1363459,45
139	502588,23	1363468,59
140	502682,59	1363612,22
141	502688,02	1363624,79
142	502688,07	1363638,48
143	502676,29	1363695,32
144	502989,79	1364172,28
145	503193,55	1364533,88
146	503373,91	1365011,05
147	503466,65	1365464,25
148	503489,80	1365926,28
149	503450,53	1366341,74
150	503354,93	1366747,96
151	503204,80	1367137,34
152	503002,96	1367502,59
153	501259,42	1370203,05
154	501254,45	1370209,11
155	501254,04	1370211,38
156	499884,42	1372332,67
157	499886,95	1372338,30
158	499885,65	1372342,86
159	499881,16	1372343,15
160	499877,87	1372342,81
161	499516,44	1372903,60
162	499182,17	1373330,92
163	498843,25	1373642,54
164	498461,29	1373899,62
165	497991,30	1374116,32
166	497534,75	1374242,38
167	497348,20	1374263,74
168	497354,96	1374292,46
169	497345,14	1374298,59
170	497342,52	1374298,00
171	497338,29	1374295,08

Обозначение точки	Координаты	
	X	Y
172	497337,95	1374287,19
173	497332,11	1374284,13
174	497324,89	1374276,84
175	497324,44	1374266,46
176	497269,26	1374272,79
177	497269,44	1374277,12
178	497267,44	1374284,01
179	497265,75	1374286,78
180	497260,85	1374286,89
181	497256,77	1374282,67
182	497251,45	1374274,83
183	497064,21	1374296,27
184	496485,26	1374317,32
185	496236,54	1374326,37
186	496215,41	1374347,17
187	496197,51	1374327,78
188	494718,54	1374381,56
189	491846,20	1374485,96
190	491668,03	1374497,84
191	491406,27	1374535,16
192	491121,27	1374603,74
193	490800,86	1374718,35
194	490610,59	1374807,16
195	490310,85	1374960,30
196	490316,33	1374993,25
197	490275,97	1375018,86
198	490230,18	1375001,52
199	490089,71	1375073,28
200	490089,81	1375082,07
201	490051,43	1375101,68
202	490044,86	1375096,20
202-1	489339,97	1375456,32
202-2	489327,42	1375468,35
202-3	489325,62	1375517,22
202-4	489294,61	1375517,33
202-5	489263,92	1375516,79
202-6	489232,97	1375516,16
202-7	489230,82	1375564,99
202-8	489200,13	1375564,68
202-9	489137,66	1375564,04
202-10	489133,87	1375580,05
202-11	489103,98	1375579,76
202-12	489101,74	1375629,75
202-13	489071,77	1375629,48

Обозначение точки	Координаты	
	X	Y
202-14	489073,36	1375592,52
203	487973,97	1376154,20
204	487911,64	1376278,38
205	487915,45	1376356,23
206	487872,83	1376355,72
207	487707,28	1376685,63
208	487719,81	1376799,90
209	487720,89	1376837,30
210	487732,11	1376882,46
211	487733,80	1376957,79
212	487744,47	1377000,04
213	487677,31	1377010,15
214	487674,80	1376992,37
215	487669,92	1376960,68
216	487643,35	1376914,01
217	487627,32	1376851,45
218	487618,82	1376769,15
219	487614,10	1376731,19
220	487591,28	1376694,65
221	487574,86	1376695,93
222	487315,09	1376490,80
223	486327,52	1376995,32
224	486078,47	1377105,23
225	485856,15	1377191,59
226	485614,69	1377272,06
227	485382,50	1377338,23
228	483449,14	1377874,68
229	482961,83	1378009,89
230	482945,04	1378094,57
231	482936,59	1378151,42
232	482897,66	1378144,57
233	482850,63	1378123,73
234	482825,98	1378106,97
235	482792,86	1378056,78
236	482710,69	1378079,57
237	482646,25	1378096,57
238	482644,11	1378097,48
239	482643,76	1378097,23
240	482538,09	1378125,12
241	482132,51	1378220,40
242	481746,63	1378325,09
243	481484,01	1378405,80
244	481217,09	1378518,98
245	480918,03	1378602,20

Обозначение точки	Координаты	
	X	Y
246	480845,69	1378623,73
247	480820,89	1378674,30
248	480813,20	1378683,38
249	480802,81	1378689,15
250	480639,06	1378744,53
251	480626,01	1378746,23
252	480613,53	1378742,89
253	480558,84	1378715,83
254	480369,40	1378776,65
255	478378,89	1379492,76
256	478284,79	1379581,22
257	478352,76	1379933,49
258	478409,31	1380084,66
259	478382,62	1380094,65
260	478293,36	1379861,05
261	478241,66	1379737,61
262	478188,44	1379610,78
263	478156,46	1379534,07
264	478133,65	1379542,25
265	478202,48	1379768,19
266	478236,17	1379862,44
267	478221,76	1379867,84
268	478184,92	1379775,02
269	478099,95	1379602,90
270	477986,90	1379600,45
271	477940,12	1379573,29
272	477931,28	1379527,71
273	477918,14	1379484,85
274	477926,01	1379453,71
275	477950,74	1379435,50
276	477990,67	1379284,72
277	477963,01	1379168,59
278	477913,27	1379015,71
279	477928,61	1379010,10
280	477962,11	1379100,74
281	478008,02	1379219,83
282	478124,96	1379517,03
283	478146,20	1379509,42
284	478066,14	1379315,54
285	478015,50	1379190,99
286	477996,68	1379143,14
287	477978,21	1379095,16
288	477960,09	1379047,05
289	477942,59	1378998,01

Обозначение точки	Координаты	
	X	Y
290	477959,75	1378992,17
291	477976,64	1379039,90
292	478075,98	1379231,58
293	478083,92	1379251,78
294	478105,37	1379248,48
295	478326,01	1379398,60
296	478364,57	1379387,48
297	478366,11	1379391,07
298	480341,30	1378679,71
299	480531,74	1378618,89
300	480555,91	1378569,59
301	480562,79	1378561,20
302	480574,00	1378554,73
303	480736,82	1378499,68
304	480750,78	1378497,66
305	480763,27	1378500,99
306	480817,28	1378527,71
307	480847,89	1378517,94
308	481175,74	1378426,69
309	481168,00	1378407,38
310	481311,36	1378358,92
311	481307,30	1378340,42
312	481451,98	1378311,05
313	481719,90	1378228,70
314	482137,89	1378116,02
315	482208,52	1378099,77
316	482495,78	1378032,58
317	483213,17	1377836,35
318	484903,85	1377367,24
319	484902,74	1377357,99
320	484917,63	1377356,05
321	484918,07	1377363,30
322	484919,62	1377388,29
323	485008,43	1377363,67
324	485007,20	1377348,38
325	485009,20	1377338,02
326	485338,26	1377246,71
327	485604,74	1377170,48
328	485851,17	1377086,93
329	486048,97	1377009,17
330	486282,02	1376906,26
331	487223,36	1376425,35
332	487519,71	1375870,79
333	487521,57	1375608,34

Обозначение точки	Координаты	
	X	Y
334	487518,99	1375558,10
335	487575,25	1375555,68
336	487577,80	1375605,45
337	487615,44	1375852,07
338	487889,59	1376080,63
338-1	489072,12	1375478,41
339	489078,46	1375475,19
340	489079,32	1375456,12
341	489115,95	1375456,10
342	490000,54	1375005,60
343	490000,95	1375000,33
344	490039,21	1374981,25
345	490043,12	1374983,92
346	490184,43	1374911,95
347	490165,40	1374866,99
348	490237,47	1374869,54
349	490265,14	1374870,86
350	490565,09	1374718,10
351	490959,54	1374550,38
352	491310,44	1374452,51
353	491593,58	1374405,29
354	491842,57	1374386,02
355	494714,91	1374281,62
356	495264,44	1374261,63
357	495262,40	1374255,92
358	495276,65	1374248,31
359	495291,79	1374259,42
360	495361,98	1374258,23
361	495463,14	1374254,44
362	495469,74	1374257,35
363	495480,92	1374258,23
364	495486,99	1374253,54
365	496125,01	1374230,34
366	496126,75	1374228,51
367	496150,63	1374194,75
368	496158,63	1374176,09
369	496174,73	1374187,31
370	496179,37	1374195,02
371	496203,56	1374222,11
372	496208,93	1374223,68
373	496212,21	1374220,84
374	496215,12	1374213,91
375	496216,57	1374205,84
376	496236,89	1374226,27

Обозначение точки	Координаты	
	X	Y
377	496481,63	1374217,38
378	497060,57	1374196,33
379	497519,93	1374143,37
380	497965,37	1374019,33
381	498411,87	1373812,67
382	498813,14	1373538,54
383	498944,18	1373413,14
384	498951,19	1373384,37
385	498957,38	1373388,61
386	498969,81	1373386,68
387	498977,39	1373381,35
388	499074,30	1373286,18
389	499078,12	1373277,31
390	499091,73	1373260,81
391	499097,77	1373252,24
392	499100,76	1373245,01
393	499112,45	1373251,72
394	499163,99	1373202,28
395	499432,77	1372847,80
396	500420,71	1371318,91
397	500414,39	1371314,99
398	500421,34	1371317,94
399	500773,50	1370772,96
400	500768,48	1370766,88
401	500781,12	1370759,30
402	500787,72	1370751,01
403	500784,83	1370732,17
404	500784,22	1370719,22
405	500788,75	1370709,04
406	500794,63	1370706,76
407	500815,62	1370707,77
408	500838,56	1370685,74
409	500834,96	1370677,82
410	500834,12	1370675,97
411	500806,55	1370663,29
412	500790,24	1370677,02
413	500779,13	1370695,52
414	500769,91	1370690,96
415	500763,19	1370675,30
416	500774,41	1370658,80
417	500789,69	1370644,11
418	500812,99	1370630,05
419	500829,88	1370628,26
420	500846,41	1370640,46

Обозначение точки	Координаты	
	X	Y
421	500847,27	1370658,73
422	502918,93	1367448,34
423	503123,38	1367075,12
424	503272,03	1366676,39
425	503361,78	1366260,42
426	503390,78	1365835,87
427	503358,42	1365411,56
428	503265,38	1364996,31
429	503113,59	1364598,77
430	502906,21	1364227,19
431	502809,40	1364080,59
432	502789,77	1364057,01
433	502785,94	1364047,16
434	502592,01	1363750,57
435	502535,75	1363739,20
436	502523,88	1363733,97
437	502514,84	1363724,69
438	502420,47	1363581,07
439	502414,97	1363568,31
440	502414,92	1363554,42
441	502426,68	1363497,71
442	502334,96	1363357,44
443	502325,62	1363352,03
444	502317,04	1363341,09
445	502117,02	1363023,51
446	502117,46	1363020,75
447	502116,24	1363015,29
448	502106,98	1363008,20
449	501962,20	1362787,38
450	501867,03	1362642,77
451	501785,04	1362590,75
452	501807,38	1362552,11
453	500988,28	1361307,47
454	500989,45	1361299,04
455	500969,61	1361289,87
456	500947,78	1361262,93
457	500953,28	1361254,18
458	500778,28	1360987,78
459	500757,31	1360978,48
460	500761,68	1360962,51
461	500508,41	1360576,95
462	500500,91	1360579,53
463	500491,91	1360577,32
464	500481,18	1360560,66

Обозначение точки	Координаты	
	X	Y
465	500477,15	1360543,62
466	500465,43	1360526,17
467	500464,60	1360524,01
468	500462,64	1360522,47
469	500453,72	1360510,99
470	500440,05	1360500,37
471	500437,10	1360480,58
472	500436,48	1360467,44
473	500048,23	1359876,39
474	499989,21	1359868,46
475	499981,58	1359774,93
476	499850,15	1359574,86
477	499517,31	1359343,23
478	499455,60	1359330,24
479	499400,49	1359307,41
480	498847,65	1359213,08
481	498863,39	1359117,18
482	499027,90	1359137,25
483	499199,29	1359165,35
484	499224,85	1359167,90
485	499297,45	1358733,42
486	498974,92	1358242,43
487	498816,24	1357971,42
488	498724,70	1357778,59
489	498636,56	1357550,06
490	498566,88	1357314,59
491	498512,74	1357052,25
492	498473,52	1356627,28
493	498370,37	1356597,56
494	498404,34	1356471,33
495	498438,91	1356309,39
496	498483,04	1356165,24
497	498503,98	1356069,02
498	498551,20	1355889,01
499	498606,83	1355687,71
500	498756,72	1355095,53
501	498781,08	1355006,16
502	498827,88	1354828,10
503	498866,59	1354633,15
504	498894,55	1354538,16
505	498967,18	1354265,57
506	499045,83	1353997,36
507	499069,34	1353913,01
508	499081,35	1353868,19

Обозначение точки	Координаты	
	X	Y
509	499069,27	1353864,59
510	499310,66	1352956,44
511	499333,90	1352866,16
512	499357,17	1352775,79
513	499380,51	1352685,13
514	499403,88	1352594,38
515	499410,14	1352570,06
516	499426,66	1352505,89
517	499427,60	1352502,21
518	499451,14	1352410,80
519	499465,89	1352348,17
520	499484,07	1352271,02
521	499505,25	1352192,40
522	499521,80	1352130,94
523	499533,37	1352087,98
524	499538,21	1352070,02
525	499769,53	1351254,76
526	499776,11	1351254,47
527	499775,14	1351235,00
528	500149,51	1349915,59
529	500214,57	1349642,06
530	500269,22	1349329,50
531	500305,91	1348984,54
532	500318,35	1348637,87
533	500318,73	1348179,43
534	500318,86	1348024,47
535	500312,46	1347547,72
536	500006,07	1347368,72
537	499987,97	1347372,97
538	499946,98	1347374,88
539	499919,49	1347372,49
540	499698,78	1347415,00
540-1	499575,31	1347422,55
541	499464,28	1347447,92
542	499455,61	1347408,31
542-1	499504,11	1347404,58
542-2	499506,75	1347416,58
542-3	499530,10	1347411,82
542-4	499527,33	1347399,92
542-5	499600,35	1347369,79
543	499677,69	1347349,21
544	499695,81	1347339,37
545	499976,96	1347270,82
546	500325,34	1346898,36

Обозначение точки	Координаты	
	X	Y
547	500342,42	1346712,53
548	500394,39	1346413,45
549	500524,49	1345924,84
550	500659,91	1345428,14
551	501227,17	1343347,39
552	501230,70	1343294,70
553	501251,48	1343254,21
554	501240,95	1343248,47
555	501291,65	1343149,73
556	501265,05	1343135,20
557	501300,68	1343065,81
558	501274,08	1343051,27
559	501289,16	1343021,93
560	501289,98	1343022,37
561	501285,95	1343009,18
562	501296,81	1343005,81
563	501299,25	1343013,77
564	501318,93	1343024,51
565	501462,33	1342484,85
566	501494,92	1342365,29
567	501492,87	1342348,31
568	501502,35	1342313,52
569	501510,12	1342309,55
570	501515,92	1342288,27
571	501498,46	1342283,51
572	501497,58	1342186,76
573	501509,43	1342186,00
574	501514,44	1342273,01
575	501519,69	1342274,45
576	501549,80	1342163,97
577	501513,06	1342099,69
578	501538,68	1342005,72
579	501603,14	1341968,87
580	501912,40	1340833,90
581	501875,66	1340769,62
582	501901,28	1340675,65
583	501965,56	1340638,91
584	501993,60	1340536,07
585	502059,31	1340260,82
586	502125,51	1339834,57
587	502149,03	1339471,21
588	502132,50	1338968,17
589	502055,75	1338453,29
590	501915,09	1337938,12

Обозначение точки	Координаты	
	X	Y
591	501601,36	1337011,88
592	501547,99	1337029,96
593	501445,09	1336726,21
594	501498,47	1336708,13
595	501351,00	1336272,71
596	501157,84	1335625,77
597	501135,25	1335532,38
598	501129,75	1335533,77
599	501126,09	1335519,22
600	501131,73	1335517,80
601	501036,26	1335123,13
602	500590,72	1332935,18
603	500446,07	1332887,82
604	500379,78	1332869,22
605	500371,88	1332870,79
606	500354,46	1332873,11
607	500339,26	1332873,42
608	500332,26	1332865,14
609	500327,59	1332852,91
610	500215,33	1332798,72
611	499926,71	1332895,33
612	499915,37	1332861,47
613	500112,78	1332789,95
614	500188,46	1332763,97
615	500315,63	1332717,89
616	500412,75	1332684,79
617	500463,99	1332666,39
618	500567,22	1332630,78
619	500562,58	1332607,67
620	500562,04	1332604,81
621	500458,06	1332644,22
622	500407,38	1332662,68
623	500309,10	1332699,62
624	500217,66	1332732,91
625	500132,48	1332765,05
626	499822,23	1332877,44
627	499810,73	1332845,68
628	500192,49	1332706,20
629	500192,16	1332704,91
630	500423,07	1332245,00
631	500442,96	1332236,73
632	500448,51	1332225,31
633	500395,87	1332046,40
634	500428,76	1332034,97

Обозначение точки	Координаты	
	X	Y
635	500498,22	1332207,95
636	500746,31	1332327,62
637	500748,07	1332326,26
638	500756,43	1332322,96
639	500766,47	1332325,90
640	500773,51	1332335,29
641	500774,50	1332341,21
642	500931,87	1332417,12
643	500946,72	1332423,84
644	501176,31	1332350,88
645	501211,95	1332340,45
646	501216,55	1332354,34
647	501220,76	1332370,46
648	501023,44	1332442,24
649	500948,38	1332467,98
650	500939,83	1332471,06
651	500680,74	1332564,79
652	500584,41	1332596,70
653	500589,73	1332622,64
654	500691,78	1332581,68
655	500988,10	1332474,19
656	501039,47	1332454,96
657	501092,96	1332434,76
658	501161,34	1332409,96
659	501403,02	1332321,61
1	501413,02	1332349,00

Таблица 16. Перечень координат характерных точек границ зон планируемого размещения проектируемого Объекта

Система координат МСК 55 (зона 2)

Обозначение точки	Координаты	
	X	Y
1	501984,26	2141067,51
2	501841,53	2141112,96
3	501832,14	2141115,99
4	501824,58	2141118,43
5	501563,79	2141223,10
6	501561,93	2141223,70
7	501546,63	2141233,45
8	501240,46	2141628,32
9	501379,84	2142503,73
10	501422,28	2142527,35

Обозначение точки	Координаты	
	X	Y
11	501414,56	2142537,50
12	501413,67	2142539,73
13	501382,84	2142522,57
14	501587,29	2143806,62
15	501686,29	2144309,42
16	501849,74	2144957,16
17	501978,38	2145398,54
18	502032,48	2145382,77
19	502122,23	2145690,65
20	502068,13	2145706,43
21	502341,78	2146645,33
22	502440,45	2147052,92
23	502496,31	2147421,47
24	502521,11	2147769,72
25	502516,09	2148178,83
26	502474,79	2148582,79
27	502417,37	2148895,70
28	502392,31	2148988,84
29	502402,69	2149004,32
30	502385,89	2149069,26
31	502369,33	2149074,28
32	502362,16	2149100,94
33	502423,54	2149125,57
34	502419,75	2149135,43
35	502358,97	2149112,77
36	502307,87	2149302,73
37	502278,33	2149395,24
38	502270,70	2149419,15
39	502282,26	2149477,80
40	502252,62	2149570,59
41	502209,21	2149611,69
42	501865,72	2150687,24
43	501877,37	2150745,92
44	501847,73	2150838,71
45	501807,18	2150915,62
46	501785,71	2150982,84
47	501770,12	2150986,58
48	501693,36	2151226,93
49	501650,37	2151361,53
50	501646,86	2151432,94
51	501645,67	2151457,17
52	501644,47	2151481,60
53	501635,57	2151483,84
54	501607,49	2151495,80

Обозначение точки	Координаты	
	X	Y
55	501567,94	2151619,63
56	501516,11	2151794,45
57	501499,79	2151823,14
58	501525,74	2151838,78
59	501503,49	2151877,90
60	501448,58	2151974,37
61	501474,54	2151990,03
62	501435,82	2152058,06
63	501417,84	2152089,65
64	500769,45	2154119,89
65	500637,73	2154532,35
66	500495,95	2154976,31
67	500405,85	2155334,35
68	500373,86	2155550,48
69	500474,38	2155636,75
70	501083,81	2155585,45
71	501098,80	2155760,45
72	501273,25	2155747,91
73	501283,50	2155746,68
74	501289,74	2155811,00
75	501088,27	2155830,54
76	500908,75	2155847,43
77	500852,60	2155863,60
78	500818,10	2155869,50
79	500763,20	2155875,30
80	500689,70	2155880,20
81	500649,42	2155883,30
82	500650,08	2155892,12
83	500512,77	2156025,08
84	500348,97	2156253,43
85	500317,67	2156685,78
86	500310,86	2156841,09
87	500290,79	2157299,09
88	500267,55	2157609,86
89	500219,08	2157954,00
90	500132,65	2158350,66
91	500062,72	2158594,00
92	499528,37	2160285,63
93	499526,52	2160373,10
94	499524,55	2160466,34
95	499522,60	2160558,12
96	499521,04	2160631,96
97	499413,43	2160652,65
98	498241,02	2164382,49

Обозначение точки	Координаты	
	X	Y
99	498145,06	2164783,30
100	498106,74	2165164,54
101	498117,44	2165506,55
102	498171,20	2165881,92
103	498205,84	2165904,35
104	498188,80	2165957,12
105	498262,99	2166221,24
106	498372,02	2166495,18
107	498522,14	2166781,11
108	498669,41	2167027,73
109	498674,10	2167029,40
110	498678,70	2167036,00
111	498677,81	2167041,80
112	499067,23	2167693,78
113	499180,91	2167712,27
114	499263,09	2167767,84
115	499290,23	2167821,53
116	499335,91	2167890,01
117	499346,41	2167897,81
118	499425,43	2167946,97
119	499500,43	2167963,44
120	499517,88	2167965,98
121	499541,20	2167981,40
122	499622,00	2168031,30
123	499624,00	2168035,90
124	499630,60	2168036,60
125	499673,57	2168034,62
126	499820,58	2168065,27
127	499805,76	2168137,17
128	499649,40	2168105,69
129	499552,87	2168078,06
130	499490,46	2168094,81
131	499573,07	2168249,38
132	499588,62	2168293,21
133	499584,84	2168338,98
134	499569,25	2168534,97
135	499880,15	2169058,24
136	501744,75	2172179,32
137	501801,57	2172193,36
138	501813,02	2172199,01
139	501821,54	2172208,52
140	501909,64	2172356,06
141	501914,52	2172368,85
142	501913,98	2172382,53

Обозначение точки	Координаты	
	X	Y
143	501899,77	2172438,80
144	502192,47	2172928,75
145	502380,49	2173298,74
146	502540,17	2173783,17
147	502613,34	2174239,90
148	502616,62	2174702,45
149	502559,54	2175115,80
150	502446,59	2175517,50
151	502279,89	2175900,03
152	502062,56	2176256,24
153	500204,83	2178879,02
154	500199,61	2178884,86
155	500199,10	2178887,11
156	498739,81	2180947,37
157	498742,10	2180953,10
158	498740,60	2180957,60
159	498736,10	2180957,70
160	498732,83	2180957,22
161	498347,70	2181501,90
162	497995,43	2181914,42
163	497643,49	2182211,16
164	497250,90	2182451,57
165	496772,10	2182647,86
166	496310,62	2182754,19
167	496123,35	2182767,52
168	496128,87	2182796,50
169	496118,80	2182802,20
170	496116,20	2182801,50
171	496112,10	2182798,40
172	496112,10	2182790,50
173	496106,40	2182787,20
174	496099,50	2182779,60
175	496099,50	2182769,22
176	496044,10	2182773,17
177	496044,10	2182777,50
178	496041,80	2182784,30
179	496040,00	2182787,00
180	496035,10	2182786,90
181	496031,20	2182782,50
182	496026,22	2182774,44
183	495838,26	2182787,82
184	495259,02	2182784,00
185	495010,17	2182782,36
186	494988,17	2182802,24

Обозначение точки	Координаты	
	X	Y
187	494971,12	2182782,10
188	493491,41	2182772,34
189	490617,62	2182753,38
190	490439,13	2182757,61
191	490176,04	2182783,66
192	489888,40	2182839,94
193	489563,41	2182940,68
194	489369,54	2183021,24
195	489063,54	2183161,36
196	489067,60	2183194,51
197	489026,19	2183218,36
198	488981,19	2183199,07
199	488837,79	2183264,73
200	488837,51	2183273,52
201	488798,33	2183291,46
202	488792,01	2183285,70
202-1	488072,41	2183615,21
202-2	488059,36	2183626,69
202-3	488055,47	2183675,43
202-4	488024,49	2183674,21
202-5	487993,85	2183672,35
202-6	487962,96	2183670,40
202-7	487958,72	2183719,08
202-8	487928,08	2183717,46
202-9	487865,70	2183714,14
202-10	487861,23	2183729,97
202-11	487831,38	2183728,40
202-12	487827,00	2183778,24
202-13	487797,07	2183776,68
202-14	487800,25	2183739,83
203	486677,93	2184253,76
204	486610,34	2184375,14
205	486610,81	2184453,07
206	486568,26	2184450,73
207	486388,74	2184773,19
208	486396,35	2184887,88
209	486395,83	2184925,29
210	486405,10	2184970,88
211	486403,56	2185046,20
212	486412,41	2185088,86
213	486344,88	2185096,08
214	486343,14	2185078,21
215	486339,62	2185046,35
216	486315,08	2184998,59

Обозначение точки	Координаты	
	X	Y
217	486301,75	2184935,41
218	486296,79	2184852,83
219	486293,70	2184814,71
220	486272,47	2184777,23
221	486256,02	2184777,80
222	486005,32	2184561,75
223	484997,17	2185023,39
224	484743,67	2185122,50
225	484517,89	2185199,24
226	484273,23	2185269,27
227	484038,45	2185325,42
228	482084,16	2185778,42
229	481591,58	2185892,60
230	481571,18	2185976,47
231	481560,30	2186032,89
232	481521,71	2186024,38
233	481475,62	2186001,55
234	481451,71	2185983,75
235	481420,78	2185932,19
236	481337,72	2185951,44
237	481272,62	2185965,66
238	481270,44	2185966,48
239	481270,11	2185966,21
240	481163,35	2185989,54
241	480754,12	2186067,34
242	480364,17	2186155,38
243	480098,37	2186224,75
244	479826,89	2186326,37
245	479524,58	2186396,69
246	479451,40	2186415,09
247	479424,46	2186464,55
248	479416,39	2186473,29
249	479405,76	2186478,61
250	479239,81	2186526,91
251	479226,71	2186528,05
252	479214,38	2186524,18
253	479160,91	2186494,80
254	478969,07	2186547,44
255	476950,01	2187177,50
256	476852,23	2187261,84
257	476905,03	2187616,64
258	476955,05	2187770,07
259	476927,96	2187778,90
260	476848,80	2187541,73

Обозначение точки	Координаты	
	X	Y
261	476802,44	2187416,21
262	476754,71	2187287,24
263	476726,05	2187209,24
264	476702,92	2187216,43
265	476762,00	2187445,08
266	476791,61	2187540,67
267	476776,99	2187545,45
268	476744,16	2187451,15
269	476666,66	2187275,58
270	476553,83	2187268,29
271	476508,27	2187239,15
272	476501,39	2187193,24
273	476490,10	2187149,86
274	476499,29	2187119,09
275	476524,78	2187101,96
276	476571,12	2186953,06
277	476548,47	2186835,87
278	476505,33	2186681,02
279	476520,89	2186676,07
280	476550,48	2186768,05
281	476591,23	2186888,98
282	476695,32	2187190,87
283	476716,86	2187184,18
284	476645,19	2186987,08
285	476599,94	2186860,49
286	476583,19	2186811,89
287	476566,80	2186763,17
288	476550,76	2186714,33
289	476535,38	2186664,59
290	476552,77	2186659,50
291	476567,60	2186707,90
292	476658,62	2186903,63
293	476665,68	2186924,15
294	476687,25	2186921,77
295	476901,23	2187081,18
296	476940,22	2187071,72
297	476941,60	2187075,37
298	478945,15	2186449,40
299	479137,99	2186396,81
300	479164,25	2186348,59
301	479171,48	2186340,51
302	479182,96	2186334,53
303	479347,96	2186286,51
304	479361,99	2186285,09

Обозначение точки	Координаты	
	X	Y
305	479374,33	2186288,95
306	479427,13	2186317,96
307	479458,13	2186309,51
308	479789,54	2186232,41
309	479782,63	2186212,79
310	479927,92	2186170,52
311	479924,65	2186151,87
312	480070,44	2186128,73
313	480341,60	2186057,95
314	480763,97	2185963,30
315	480835,22	2185950,10
316	481125,05	2185895,29
317	481850,09	2185730,02
318	483559,07	2185333,88
319	483558,36	2185324,59
320	483573,32	2185323,29
321	483573,45	2185330,55
322	483573,92	2185355,58
323	483663,69	2185334,79
324	483663,12	2185319,47
325	483665,56	2185309,20
326	483998,18	2185232,10
327	484267,65	2185167,37
328	484517,40	2185094,48
329	484718,32	2185025,28
330	484955,54	2184932,47
331	485916,49	2184492,44
332	486236,31	2183951,18
333	486249,42	2183689,08
334	486249,00	2183638,79
335	486305,30	2183638,78
336	486305,72	2183688,61
337	486332,74	2183936,58
338	486596,80	2184176,65
338-1	487803,90	2183625,79
339	487810,09	2183626,05
340	487812,05	2183603,83
341	487848,64	2183605,38
342	488751,62	2183193,30
343	488752,25	2183188,05
344	488791,29	2183170,63
345	488795,08	2183173,47
346	488939,33	2183107,64
347	488922,25	2183061,91

Обозначение точки	Координаты	
	X	Y
348	488994,13	2183067,55
349	489021,72	2183070,05
350	489327,90	2182930,32
351	489729,13	2182779,70
352	490083,86	2182696,98
353	490368,73	2182661,96
354	490618,28	2182653,39
355	493492,07	2182672,35
356	494041,88	2182675,97
357	494040,09	2182670,18
358	494054,65	2182663,19
359	494069,29	2182674,94
360	494139,46	2182676,76
361	494240,68	2182677,31
362	494247,15	2182680,51
363	494258,28	2182681,86
364	494264,54	2182677,44
365	494902,88	2182681,65
366	494904,70	2182679,90
367	494930,00	2182647,20
368	494938,80	2182628,90
369	494954,40	2182640,80
370	494958,70	2182648,70
371	494981,70	2182676,80
372	494987,00	2182678,60
373	494990,40	2182675,90
374	494993,60	2182669,10
375	494995,40	2182661,10
376	495014,82	2182682,39
377	495259,68	2182684,01
378	495838,92	2182687,83
379	496300,06	2182654,65
380	496750,36	2182549,86
381	497205,26	2182362,59
382	497617,88	2182105,98
383	497754,16	2181986,33
384	497762,40	2181957,90
385	497768,40	2181962,40
386	497780,90	2181961,00
387	497788,70	2181956,00
388	497889,60	2181865,10
389	497893,80	2181856,40
390	497908,10	2181840,50
391	497914,50	2181832,20

Обозначение точки	Координаты	
	X	Y
392	497917,80	2181825,10
393	497929,19	2181832,31
394	497982,80	2181785,13
395	498266,51	2181442,57
396	499319,07	2179957,70
397	499312,93	2179953,51
398	499319,74	2179956,76
399	499694,94	2179427,47
400	499690,19	2179421,18
401	499703,14	2179414,15
402	499710,09	2179406,15
403	499708,01	2179387,21
404	499707,96	2179374,25
405	499712,92	2179364,27
406	499718,89	2179362,25
407	499739,82	2179364,16
408	499763,68	2179343,13
409	499760,42	2179335,07
410	499759,66	2179333,18
411	499732,67	2179319,33
412	499715,78	2179332,35
413	499703,89	2179350,35
414	499694,88	2179345,40
415	499688,84	2179329,47
416	499700,75	2179313,47
417	499716,65	2179299,45
418	499740,53	2179286,40
419	499757,48	2179285,34
420	499773,47	2179298,24
421	499773,54	2179316,53
422	501980,95	2176198,43
423	502201,22	2175834,38
424	502366,85	2175442,44
425	502474,38	2175030,75
426	502521,59	2174607,88
427	502507,49	2174182,61
428	502432,38	2173763,79
429	502297,82	2173360,13
430	502106,61	2172980,01
431	502016,20	2172829,40
432	501997,60	2172805,00
433	501994,20	2172795,00
434	501813,21	2172490,38
435	501757,49	2172476,60

Обозначение точки	Координаты	
	X	Y
436	501745,86	2172470,87
437	501737,22	2172461,21
438	501649,12	2172313,68
439	501644,17	2172300,70
440	501644,72	2172286,82
441	501658,90	2172230,67
442	501573,30	2172086,60
443	501564,20	2172080,80
444	501556,10	2172069,50
445	501369,92	2171743,65
446	501370,48	2171740,91
447	501369,50	2171735,40
448	501360,55	2171727,92
449	501225,40	2171501,10
450	501136,54	2171352,55
451	501056,87	2171297,06
452	501080,84	2171259,42
453	500316,02	2169980,84
454	500317,55	2169972,47
455	500298,12	2169962,46
456	500277,47	2169934,61
457	500283,34	2169926,10
458	500119,96	2169652,45
459	500099,41	2169642,26
460	500104,46	2169626,49
461	499868,00	2169230,44
462	499860,40	2169232,70
463	499851,50	2169230,10
464	499841,50	2169213,00
465	499838,20	2169195,80
466	499827,24	2169177,86
467	499826,51	2169175,67
468	499824,62	2169174,05
469	499816,20	2169162,20
470	499803,00	2169151,00
471	499800,90	2169131,10
472	499800,85	2169117,95
473	499438,36	2168510,81
474	499379,74	2168500,35
475	499376,14	2168406,59
476	499253,43	2168201,07
477	498930,86	2167955,38
478	498869,77	2167939,75
479	498815,70	2167914,58

Обозначение точки	Координаты	
	X	Y
480	498267,45	2167796,60
481	498287,30	2167701,47
482	498450,78	2167728,59
483	498620,80	2167764,02
484	498646,22	2167767,66
485	498737,41	2167336,73
486	498436,28	2166832,37
487	498289,39	2166554,81
488	498206,22	2166358,24
489	498127,98	2166126,15
490	498068,48	2165887,92
491	498025,66	2165623,51
492	498004,72	2165197,27
493	497902,95	2165163,15
494	497942,31	2165038,50
495	497983,80	2164878,20
496	498034,07	2164736,09
497	498059,12	2164640,86
498	498114,03	2164463,05
499	498178,25	2164264,34
500	498353,42	2163679,17
501	498381,59	2163590,93
502	498435,99	2163415,05
503	498483,04	2163221,95
504	498515,05	2163128,25
505	498599,32	2162859,04
506	498689,41	2162594,47
507	498716,52	2162511,21
508	498730,44	2162466,95
509	498718,53	2162462,83
510	498998,68	2161565,92
511	499025,78	2161476,72
512	499052,91	2161387,44
513	499080,12	2161297,87
514	499107,36	2161208,21
515	499114,66	2161184,18
516	499133,92	2161120,78
517	499135,02	2161117,15
518	499162,46	2161026,83
519	499179,89	2160964,90
520	499201,36	2160888,60
521	499225,90	2160810,97
522	499245,07	2160750,27
523	499258,48	2160707,85

Обозначение точки	Координаты	
	X	Y
524	499264,08	2160690,12
525	499530,20	2159885,57
526	499536,78	2159885,56
527	499536,65	2159866,07
528	499967,33	2158563,98
529	500044,08	2158293,50
530	500112,10	2157983,59
531	500163,57	2157640,53
532	500190,89	2157294,71
533	500210,96	2156836,72
534	500217,74	2156681,91
535	500231,83	2156205,33
536	499933,41	2156013,34
537	499915,14	2156016,81
538	499874,11	2156016,95
539	499846,75	2156013,39
540	499624,42	2156046,38
540-1	499500,74	2156048,62
541	499388,72	2156069,20
542	499382,76	2156035,01
542-1	499430,38	2156027,61
542-2	499432,50	2156039,71
542-3	499456,03	2156035,96
542-4	499453,77	2156023,95
542-5	499528,02	2155996,98
543	499606,17	2155979,74
544	499624,70	2155970,69
545	499908,53	2155914,28
546	500272,58	2155557,13
547	500297,63	2155372,20
548	500362,40	2155075,63
549	500513,36	2154593,06
550	500669,99	2154102,64
551	501326,11	2152048,16
552	501331,90	2151995,67
553	501354,40	2151956,11
554	501344,12	2151949,92
555	501399,02	2151853,45
556	501373,07	2151837,79
557	501411,65	2151770,00
558	501385,69	2151754,33
559	501402,02	2151725,66
560	501402,82	2151726,14
561	501399,36	2151712,78

Обозначение точки	Координаты	
	X	Y
562	501410,36	2151709,88
563	501412,45	2151717,94
564	501431,65	2151729,52
565	501598,10	2151196,51
566	501635,80	2151078,46
567	501634,48	2151061,40
568	501645,45	2151027,05
569	501653,38	2151023,42
570	501660,09	2151002,41
571	501642,85	2150996,90
572	501646,13	2150900,20
573	501658,00	2150899,95
574	501659,27	2150987,10
575	501664,45	2150988,76
576	501699,28	2150879,68
577	501665,33	2150813,88
578	501694,97	2150721,09
579	501760,95	2150687,05
580	502118,69	2149566,39
581	502084,74	2149500,59
582	502114,38	2149407,80
583	502180,18	2149373,85
584	502212,61	2149272,31
585	502290,09	2149000,13
586	502374,54	2148577,11
587	502413,65	2148215,08
588	502418,74	2147711,78
589	502364,18	2147194,06
590	502245,78	2146673,31
591	501972,12	2145734,41
592	501918,02	2145750,18
593	501828,26	2145442,28
594	501882,37	2145426,51
595	501753,73	2144985,14
596	501588,53	2144330,47
597	501569,97	2144236,19
598	501564,42	2144237,34
599	501561,39	2144222,65
600	501567,08	2144221,47
601	501488,65	2143823,04
602	501137,49	2141617,86
603	500994,99	2141564,32
604	500929,56	2141542,89
605	500921,60	2141544,12

Обозначение точки	Координаты	
	X	Y
606	500904,10	2141545,69
607	500888,90	2141545,35
608	500882,26	2141536,77
609	500878,12	2141524,35
610	500768,28	2141465,39
611	500475,76	2141549,52
612	500465,88	2141515,20
613	500666,20	2141452,22
614	500742,93	2141429,51
615	500871,97	2141388,94
616	500970,42	2141360,04
617	501022,41	2141343,85
618	501127,08	2141312,71
619	501123,44	2141289,42
620	501123,02	2141286,54
621	501017,44	2141321,45
622	500966,01	2141337,72
623	500866,23	2141370,40
624	500773,44	2141399,74
625	500686,95	2141428,19
626	500372,14	2141527,16
627	500362,01	2141494,93
628	500749,43	2141371,97
629	500749,16	2141370,66
630	500999,63	2140921,07
631	501019,85	2140913,66
632	501025,89	2140902,49
633	500980,98	2140721,47
634	501014,33	2140711,46
635	501076,30	2140887,28
636	501319,04	2141017,50
637	501320,86	2141016,22
638	501329,35	2141013,28
639	501339,26	2141016,65
640	501345,89	2141026,33
641	501346,62	2141032,29
642	501500,60	2141114,90
643	501515,14	2141122,25
644	501747,67	2141059,21
645	501783,73	2141050,32
646	501787,73	2141064,40
647	501791,24	2141080,69
648	501591,01	2141143,93
649	501514,91	2141166,42

Обозначение точки	Координаты	
	X	Y
650	501506,23	2141169,13
651	501243,34	2141251,65
652	501145,72	2141279,40
653	501149,92	2141305,54
654	501253,64	2141269,00
655	501554,33	2141174,33
656	501606,48	2141157,33
657	501660,79	2141139,44
658	501730,18	2141117,60
659	501975,44	2141039,71
1	501984,26	2141067,51