



**МИНИСТЕРСТВО
СТРОИТЕЛЬСТВА, ТРАНСПОРТА И ДОРОЖНОГО ХОЗЯЙСТВА
ОМСКОЙ ОБЛАСТИ**

ПРИКАЗ

14.05.2021

№ 54-н

г. Омск

О внесении изменений в приказ Министерства строительства и жилищно-коммунального комплекса Омской области от 3 декабря 2018 года № 58-п

Внести в приказ Министерства строительства и жилищно-коммунального комплекса Омской области от 3 декабря 2018 года № 58-п «Об утверждении проекта планировки, проекта межевания территории линейного объекта регионального значения «Газопровод-отвод к ГРС-29 (Qпр_персп = 77 тыс. куб.м/час) в г. Омске с подключением к МГ СРТО – Омск, км 1758» следующие изменения:

1) в приложение № 1 «Положение о размещении линейного объекта регионального значения «Газопровод-отвод к ГРС-29 (Qпр_персп = 77 тыс. куб.м/час) в г. Омске с подключением к МГ СРТО – Омск, км 1758»:

- раздел 6 исключить;
- приложение № 1 «Перечень и сведения о площади образуемых земельных участков» исключить;
- приложение № 2 «Перечень и сведения о площади образуемых частей земельных участков, в отношении которых предполагается установление зон действия публичных сервитутов» исключить;
- приложение № 3 «Количественные и качественные характеристики лесных участков» исключить;

2) приложение № 3 «Чертеж межевания территории линейного объекта регионального значения «Газопровод-отвод к ГРС-29 (Qпр_персп = 77 тыс. куб.м/час) в г. Омске с подключением к МГ СРТО – Омск, км 1758» изложить в новой редакции согласно приложению № 1 к настоящему приказу;

3) дополнить приложением № 4 «Проект межевания территории. Текстовая часть.» согласно приложению № 2 к настоящему приказу.

Министр

А.А. Заев

Чертеж межевания территории

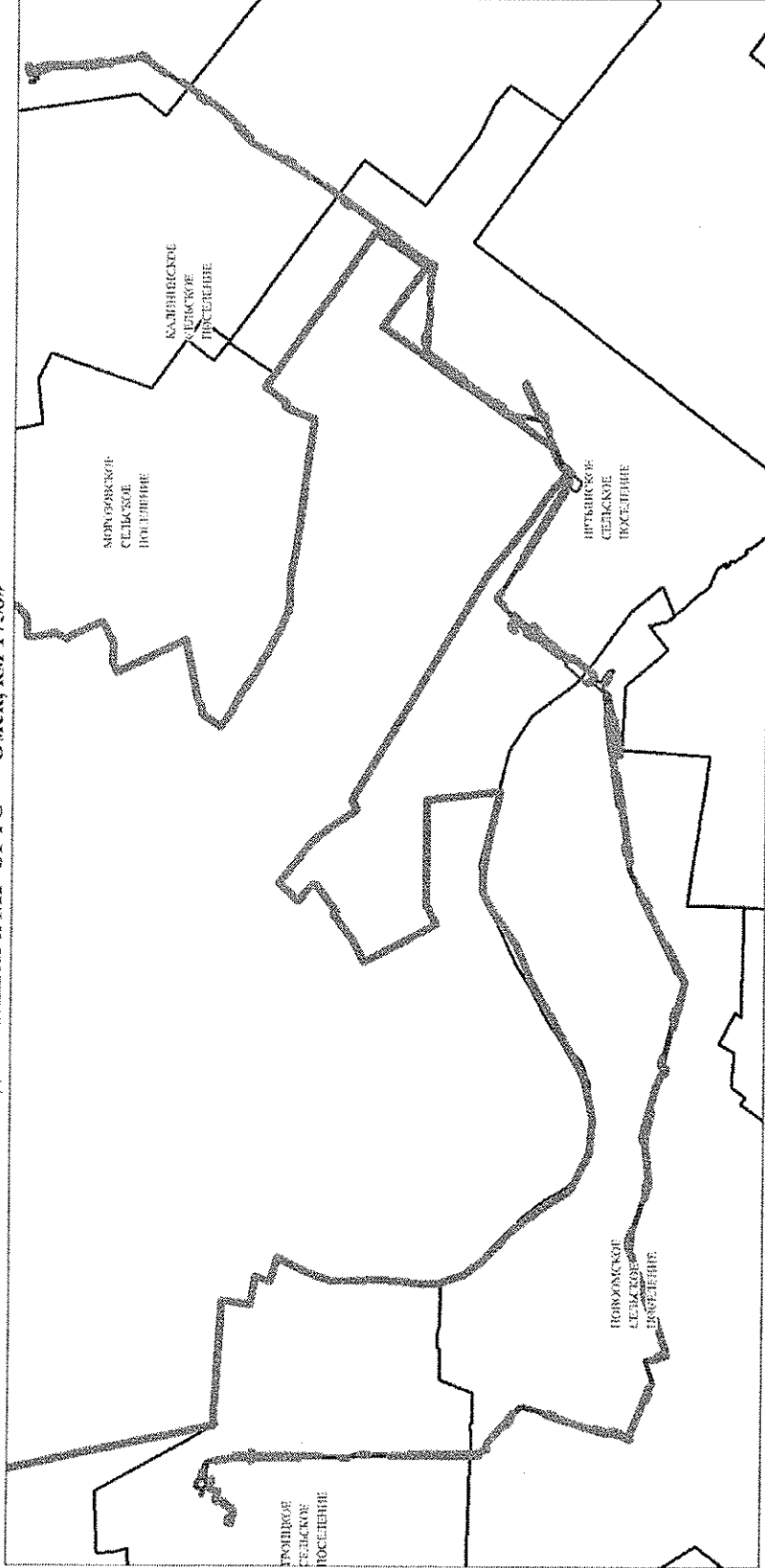
линейного объекта регионального значения

«Газопровод-отвод к ГРС-29 (Qпр_персн=77 тыс. куб.м/час)






в г. Омске с подключением к МГ СРТО — Омск, км 1758»

Приложение № 1
к приказу Министерства строительства,
транспорта и дорожного хозяйства
Омской области
от 14.05.2024 № 54-н

«Приложение № 3
к приказу Министерства строительства
и жилищно-коммунального комплекса
Омской области
от 3 декабря 2018 г. № 58



УСЛОВНЫЕ ОБОЗНАЧЕНИЯ

-  Граница муниципального образования город Омск
-  Границы сельских поселений
-  Границы планируемого элемента планировочной структуры
-  Красные линии
-  Минимальные расстояния от ГРС до населенного пункта, промышленных предприятий, зданий и сооружений газопровода

Примечания:

- 1) Границы образуемых и (или) изменяемых земельных участков, условные номера образуемых земельных участков, в том числе расположенных полностью или частично в границах зоны планируемого размещения линейного объекта, в отношении которых предполагается их резервирование и (или) изъятие для государственных или муниципальных нужд не предусмотрены проектом межевания
- 2) Границы земельных участков, образование которых предусмотрено схемой расположения земельного участка или земельных участков на кадастровом плане территории, срок действия которой не истек, в проекте межевания отсутствуют
- 3) Зона градостроительных ограничений - 300 м была установлена Генеральными планами согласно п.3.16 СНиП 2.05.06-85*
В актуализированной версии СП 36.13330.2012 данный пункт изменен, взамен приведены пп. 7.15 и таблица 4.5 с минимальными расстояниями. Так от ГРС - до населенного пункта, промышленных предприятий, зданий и сооружений газопровода - 75 м. Минимальное расстояние от оси подземного газопровода до зданий и сооружений Минимальное расстояние от оси газопровода протяженностью свыше 150 м до зданий и сооружений при наземной прокладке - 75 м
- 4) Линии отступа от красных линий в целях определения мест допустимого размещения зданий, строений, сооружений в проекте межевания не предусмотрены

Приложение № 2
к приказу Министерства строительства, транспорта
и дорожного хозяйства Омской области
от 14.05.2021 № 54-н

«Приложение № 4
к приказу Министерства строительства, транспорта
и дорожного хозяйства Омской области
от 03.12.2018 № 58-п

Проект межевания территории. Текстовая часть.

1. Перечень образуемых земельных участков

В проекте не предусмотрено образование земельных участков.

2. Целевое назначение лесов, вид (виды) разрешенного использования лесного участка, количественные и качественные характеристики лесного участка, сведения о нахождении лесного участка в границах особо защитных участков лесов (в случае, если подготовка проекта межевания территории осуществляется в целях определения местоположения границ образуемых и (или) изменяемых лесных участков)

Приказом главного управления лесного хозяйства Омской области от 30.12.2008 № 18 все леса Омского лесничества по целевому назначению отнесены к защитным лесам на основании статьи 10 Лесного кодекса Российской Федерации.

Сведения о количественных и качественных характеристиках лесных участков приведены в таблицах 2-7.

Таблица 2. Распределение лесов

Общая площадь, га	В том числе										
	лесные земли						нелесные земли				
	занятые лесными насаждениями	в т. ч. лесные культуры	лесные питомники, плантации	не занятые лесными насаждениями	итого	дороги	просеки	болота	другие	итого	
1	2	3	4	5	6	7	8	9	10	11	
11,5283	11,4147	3,3161	-	-	11,4147	-	-	-	0,11466	0,1146	
Итого:											
11,5283	11,4147	3,3161	-	-	11,4147	-	-	-	0,11466	0,1146	

Таблица 3. Характеристика насаждений

Целевое назначение лесов	Лесничество	Участковое лесничество/урочище (при наличии)	Лесной квартал/лесогосацационный выдел	Хозяйство, преобладающая порода	Площадь (га) запас древесины (куб. м) - всего	В том числе по группам возраста древостоя (га/куб. м)			
						молодняк и	средневозрастные	приспевающие	спелые и перестойные
1	2	3	4	5	6	7	8	9	10
Защитные	Омское	Лузинское	49/128(ч)	Мягколиственное, Б	0,0936/14	-	-	-	0,0936/14
Защитные	Омское	Лузинское	49/129(4)	Мягколиственное, Б	0,0821/16	-	-	-	0,0821/16
Защитные	Омское	Лузинское	49/41(ч)	Мягколиственное, Б	0,1387/24	-	-	-	0,1387/24
Защитные	Омское	Лузинское	49/42(ч)	Мягколиственное, Б	0,1663/23	-	-	-	0,1663/23
Защитные	Омское	Лузинское	49/6(ч)	Мягколиственное, Б	0,0865/16	-	-	-	0,0865/16
Защитные	Омское	Усть-Заостровское	3/91(ч)	Мягколиственное, Б	0,4695/94	-	-	-	0,4695/94

Целевое назначение лесов	Лесничество	Участковое лесничество/урочище (при наличии)	Лесной квартал/лесогосекционный выдел	Хозяйство, преобладающая порода	Площадь (га) запас древесины (куб. м) - всего	В том числе по группам возраста древостоя (га/куб. м)			
						молодняк и	средневозрастные	приспевающие	спелые и перестойные
1	2	3	4	5	6	7	8	9	10
Защитные	Омское	Усть-Заостровское	3/84 (ч)	Мягколиственное, Б	0,2126/43	-	-	-	0,2126/43
Защитные	Омское	Усть-Заостровское	3/110(ч)	Мягколиственное, Б	0,0052/1	-	-	-	0,0052/1
Защитные	Омское	Усть-Заостровское	3/73 (ч)	Мягколиственное, Б	0,2182/39	-	-	-	0,2182/39
Защитные	Омское	Усть-Заостровское	3/64 (ч)	Мягколиственное, Б	0,1887/26	-	-	-	0,1887/26
Защитные	Омское	Усть-Заостровское	3/63 (ч)	Мягколиственное, Б	0,3605/57	-	-	-	0,3605/57
Защитные	Омское	Усть-Заостровское	3/60 (ч)	Мягколиственное, Б	0,2739/55	-	-	-	0,2739/55
Защитные	Омское	Усть-Заостровское	3/49 (ч), 112(ч)	Хвойное, С (лесные культуры)	0,5269/26	0,5269/26	-	-	-
Защитные	Омское	Городское	57/64 (ч)	Мягколиственное, Б	0,3063/40	-	-	-	0,3063/40
Защитные	Омское	Городское	57/31(ч)	Мягколиственное, Б	0,2798/48	-	-	-	0,2798/48
Защитные	Омское	Городское	57/62 (ч)	Мягколиственное, Б	0,4126/41	-	-	-	0,4126/41
Защитные	Омское	Городское	57/30 (ч)	Мягколиственное, Б	0,3425/82	-	-	-	0,3425/82
Защитные	Омское	Городское	57/61 (ч)	Мягколиственное, Б	0,0512/7	-	-	-	0,0512/7

Целевое назначение лесов	Лесничество	Участковое лесничество/урочище (при наличии)	Лесной квартал/лесотаксационный выдел	Хозяйство, преобладающая порода	Площадь (га) запас древесины (куб. м) - всего	В том числе по группам возраста древостоя (га/куб. м)			
						молодняк и	средневозрастные	приспевающие	спелые и перестойные
1	2	3	4	5	6	7	8	9	10
Защитные	Омское	Городское	57/25 (ч)	Мягколиственное, Б	1,2060/241	-	-	-	1,2060/241
Защитные	Омское	Городское	55/15(4)	Мягколиственное, Б	0,3821/84	-	-	-	0,3821/84
Защитные	Омское	Городское	57/4 (ч)	Мягколиственное, Б	0,5297/105	-	-	-	0,5297/105
Защитные	Омское	Городское	57/7(4)	Мягколиственное, Б	0,7709/185	-	-	-	0,7709/185
Защитные	Омское	Усть-Заостровское	25/12(ч)	Мягколиственное, Б (лесные культуры)	0,5499/66	-	-	-	0,5499/66
Защитные	Омское	Городское	43/71 (ч)	Нелесные земли (газопровод)	0,1146/0	-	-	-	0,1146/0
Защитные	Омское	Городское	43/58 (ч)	Мягколиственное, Б	0,0025/0	-	-	-	0,0025/0
Защитные	Омское	Городское	43/55 (ч)	Мягколиственное, Б	0,2442/46	-	-	-	0,2442/46
Защитные	Омское	Городское	43/52(4)	Мягколиственное, Б	0,0982/21	-	-	-	0,0982/21
Защитные	Омское	Усть-Заостровское	16/1 (ч), 2 (ч), 8(ч), 16(ч)	Хвойное, С (лесные культуры)	3,4161/299	3,4161/299	-	-	-
Итого:			-	-	11,5293/1699	3,9430/325	-	-	7,4692/1374

Таблица 4. Средние таксационные показатели

Целевое назначение лесов	Лесной квартал/лесотаксационный выдел	Хозяйство, преобладающая порода	Состав	Возраст	Бонитет	Полнота	Средний запас древесины лесных насаждений (куб. м/га)			
							Молодняки	Средневозрастные	Приспевающие	Спелые и перестойные
1	2	3	4	5	6	7	8	9	10	11
Защитные	49/128(ч),	Мягколиственное, Б	10В	65	2-3	0,6-0,9	-	-	-	150
	49/129(ч),									
	49/41(ч),									
	49/42(ч),									
	49/6(ч),									
	3/91(ч),									
	3/84(ч),									
	110(ч),									
	73(ч),									
	64(ч),									
	63(ч),									
	60(ч),									
	57/64(ч),									
	31(ч), 62(ч),									
30(ч), 61(ч),										
25(ч), 4(ч),										
7(ч), 55/15(ч),										
25/12(ч),										
43/71(ч),										
43/58(ч),										
55(ч), 52(ч)										
3/112(ч)	Хвойное, С	10С	28	-	0,4	20	-	-	-	
3/49(ч)	(лесные культуры)	8С1 Б10 С	28	3	0,5	30	-	-	-	

3. Условные номера образуемых земельных участков, кадастровые номера или иные ранее присвоенные государственные учетные номера существующих земельных участков, в отношении которых предполагаются их резервирование и (или) изъятие для государственных или муниципальных нужд, их адреса или описание местоположения, перечень и адреса расположенных на таких земельных участках объектов недвижимого имущества (при наличии сведений о них в Едином государственном реестре недвижимости).

Проектом не предусмотрено формирование земельных участков, в отношении которых предполагаются их резервирование и (или) изъятие для государственных или муниципальных нужд.

4. Перечень кадастровых номеров существующих земельных участков, на которых линейный объект может быть размещен на условиях сервитута, публичного сервитута, их адреса или описание местоположения, перечень и адреса расположенных на таких земельных участках объектов недвижимого имущества (при наличии сведений о них в Едином государственном реестре недвижимости)

Таблица 8. Сведения об объектах недвижимости на существующих земельных участках

Перечень кадастровых номеров существующих земельных участков	Адреса или описание местоположения существующих земельных участков	Перечень и адреса расположенных на таких земельных участках объектов недвижимого имущества
1	2	3
55:20:220301:1906	Российская Федерация, Омская область, Омский р-н., с. Троицкое	55:20:030101:4019 Иное сооружение (оросительная система (водовод на полях 1,2,3,4); Омская область, р-н Омский, от насосной станции Новоомская 2-1 расположенной по адресу: д. Верхний Карбуш, ул. Подхоз №15 в направлении на северо-запад
55:20:220301:1907	Российская Федерация, Омская область, Омский р-н., с. Троицкое	55:20:030101:4019 Иное сооружение (оросительная система (водовод на полях 1,2,3,4); Омская область, р-н Омский, от насосной станции Новоомская 2-1 расположенной по адресу: д. Верхний Карбуш, ул. Подхоз №15 в направлении на северо-запад

Таблица 9. Перечень существующих земельных участков, на которые предлагается установление публичного сервитута

Кадастровый номер земельного участка	Местоположение земельного участка	Категория земель	Площадь земельного участка, кв. м.	Площадь обременения земельного участка, кв. м.
1	2	3	4	5
Земельные участки, границы которых установлены в соответствии с законодательством				
55:20:032003:167	Омская область, р-н Омский, Богословское сельское поселение, рабочие участки полей № 145, 153	Земли сельскохозяйственного назначения	606500	31545
55:20:032003:198	Омская область, р-н Омский, с/п Богословское	Земли сельскохозяйственного назначения	1497314	79343
55:20:032003:217	Омская область, р-н Омский, д Зеленая Роща, ул Центральная, д 10	Земли сельскохозяйственного назначения	157500	5173
55:20:032003:247	Омская область, Омский р-н, Богословское сельское поселение, рабочие участки поля 145	Земли сельскохозяйственного назначения	210000	23310
55:20:032003:366	Российская Федерация, Омская область, р-н Омский, с Богословка	Земли сельскохозяйственного назначения	17957	5972
55:20:032003:372	Российская Федерация, Омская область, Омский район	Земли сельскохозяйственного назначения	1199	1199
55:20:032003:373	Российская Федерация, Омская область, Омский район	Земли сельскохозяйственного назначения	2601	2601
55:20:032003:374	Российская Федерация, Омская область, Омский район	Земли сельскохозяйственного назначения	67477	67477
55:20:032003:375	Российская Федерация, Омская область, Омский район	Земли сельскохозяйственного назначения	12278	12278
55:20:032003:376	Российская Федерация, Омская область, Омский район	Земли сельскохозяйственного назначения	7	7
Земельный участок 55:20:032003:39 в составе единого землепользования	Омская область, Омский район	Земли промышленности, энергетики, транспорта, связи	4	4

Кадастровый номер земельного участка	Местоположение земельного участка	Категория земель	Площадь земельного участка, кв. м.	Площадь обременения земельного участка, кв. м.
1	2	3	4	5
55:20:000000:25				
55:20:050501:162	Омская область, р-н Омский, установлено в 5300 м по направлению на северо-восток относительно жилого дома, имеющего почтовый адрес: п,Иртышский, ул,Пушкина, 13	Земли сельскохозяйственного назначения	2733922	130235
55:20:050501:164	Омская область, Омский р-н	Земли сельскохозяйственного назначения	88862	10439
55:20:050501:17	Омская обл, р-н Омский, в границах Иртышского сельского поселения	Земли сельскохозяйственного назначения	480760	25629
55:20:050501:170	Омская область, Омский р-н	Земли сельскохозяйственного назначения	1315704	105120
55:20:050501:171	Омская область, Омский р-н	Земли сельскохозяйственного назначения	553707	26331
55:20:050501:172	Омская область, Омский р-н	Земли сельскохозяйственного назначения	546100	102717
55:20:050501:185	Омская область, р-н Омский, п Иртышский, ул Пушкина, д 13	Земли сельскохозяйственного назначения	79032	4189
55:20:050501:278	Омская область, р-н Омский, п Иртышский, ул Садовая, д 29	Земли сельскохозяйственного назначения	9182785	87999
55:20:050601:266	Омская область, г Омск, пгт Черемушки, ул Бенеша, д 15	Земли сельскохозяйственного назначения	4028073	131453
55:20:050601:504	Омская область, г Омск, п Черёмуховское, ул Тепличная, д 16	Земли сельскохозяйственного назначения	1436562	61921
55:20:060702:461	Омская область, р-н Омский, Калининское сельское поселение, рабочие участки полей № 62	Земли сельскохозяйственного назначения	804000	22418
55:20:060702:465	Омская область, Омский район, Калининское сельское поселение,	Земли сельскохозяйственного назначения	134000	3812

Кадастровый номер земельного участка	Местоположение земельного участка	Категория земель	Площадь земельного участка, кв. м.	Площадь обременения земельного участка, кв. м.
1	2	3	4	5
	работе участки полей № 63			
55:20:142001:280	Омская область, р-н Омский, Новоомское сельское поселение, рабочие участки полей № 8с	Земли сельскохозяйственного назначения	6458	1508
55:20:142001:286	Омская область, р-н Омский, Новоомское сельское поселение, рабочие участки полей № 177	Земли сельскохозяйственного назначения	2028000	61271
55:20:142001:336	Омская область, р-н Омский, Новоомское сельское поселение, рабочие участки поля № 11с	Земли сельскохозяйственного назначения	15000	1250
55:20:142001:339	Омская область, р-н Омский, АОЗТ Новоомское, рабочие участки полей № 109, 110, 111, 112, 113	Земли сельскохозяйственного назначения	403849	37116
55:20:142001:341	Омская область, р-н Омский, АОЗТ Новоомское, рабочие участки полей № 9с	Земли сельскохозяйственного назначения	45000	1207
55:20:142001:461	Омская область, р-н Омский, Новоомское сельское поселение, рабочие участки полей № 285	Земли сельскохозяйственного назначения	52999	38701
55:20:142001:453	Омская область, Омский район, Новоомское сельское поселение, рабочие участки полей № 9с	Земли сельскохозяйственного назначения	3838	932
55:20:142002:123	Омская область, Омский район, Новоомское сельское поселение	Земли сельскохозяйственного назначения	94000	66544
55:20:142002:1341	Омская область, р-н Омский, местоположение определено на 19 км Русско-Полянского тракта относительно ст. Фадино, поле № 520	Земли сельскохозяйственного назначения	310685	25242
55:20:142002:1376	Омская область, р-н Омский, Новоомское сельское поселение, рабочие участки	Земли сельскохозяйственного назначения	10000	3299

Кадастровый номер земельного участка	Местоположение земельного участка	Категория земель	Площадь земельного участка, кв. м.	Площадь обременения земельного участка, кв. м.
1	2	3	4	5
	полей № 32-с			
55:20:142002:1543	Российская Федерация, Омская область, Омский район	Земли сельскохозяйственного назначения	835	835
55:20:142002:1544	Российская Федерация, Омская область, Омский район	Земли сельскохозяйственного назначения	3299	3299
55:20:142002:1545	Российская Федерация, Омская область, Омский район	Земли сельскохозяйственного назначения	759	759
55:20:142002:1546	Российская Федерация, Омская область, Омский район	Земли сельскохозяйственного назначения	1221	1221
55:20:142002:1547	Российская Федерация, Омская область, Омский район	Земли сельскохозяйственного назначения	538	538
55:20:142002:1548	Российская Федерация, Омская область, Омский район	Земли сельскохозяйственного назначения	8	8
55:20:142002:1549	Российская Федерация, Омская область, Омский район	Земли сельскохозяйственного назначения	9	9
55:20:142002:1550	Российская Федерация, Омская область, Омский район	Земли сельскохозяйственного назначения	837	837
55:20:142002:159	Омская область, р-н Омский, Новоомское сельское поселение, рабочие участки полей № 644, 427, 443, 444, 445	Земли сельскохозяйственного назначения	504567	7270
55:20:142002:230	Омская область, р-н Омский, Новоомское сельское поселение, рабочие участки полей № 427	Земли сельскохозяйственного назначения	106100	10978
55:20:142002:344	Омская область, р-н Омский, Новоомское сельское поселение, рабочие участки поля № 427	Земли сельскохозяйственного назначения	53000	6469
55:20:142002:439	Омская область, р-н Омский, п Новоомский, ул 50 лет Октября, д 32	Земли сельскохозяйственного назначения	60000	1538
55:20:142002:444	Омская область, Омский район,	Земли сельскохозяйственного назначения	1037855	70917

Кадастровый номер земельного участка	Местоположение земельного участка	Категория земель	Площадь земельного участка, кв. м.	Площадь обременения земельного участка, кв. м.
1	2	3	4	5
	Новоомское сельское поселение	назначения		
55:20:142002:450	Омская область, Омский район, с/а Новоомская	Земли сельскохозяйственного назначения	1169792	37353
55:20:220201:2882	Омская область, Омский район, д, Верхний Карбуш,	Земли населенных пунктов	3885	3885
55:20:220201:2883	Омская область, Омский район, д, Верхний Карбуш	Земли населенных пунктов	17336	17085
55:20:220301:13	Омская область, р-н Омский, в границах земель, переданных в ведение Троицкого сельского поселения	Земли населенных пунктов	340000	19283
55:20:220301:1654	Омская область, р-н Омский, д Верхний Карбуш, ул Садовая, д 2	Земли населенных пунктов	708718	3332
55:20:220301:1663	Омская область, р-н Омский, Троицкое сельское поселение, д Верхний Карбуш, ул Карбышева, рабочие участки полей № 298	Земли сельскохозяйственного назначения	17433	795
55:20:220301:1664	Омская область, р-н Омский, Троицкое сельское поселение, д Верхний Карбуш, ул Карбышева, рабочие участки полей № 298	Земли сельскохозяйственного назначения	131081	6977
55:20:220301:1894	Российская Федерация, Омская область, Омский район	Земли сельскохозяйственного назначения	7408	7408
55:20:220301:1895	Омская область, Омский район	Земли сельскохозяйственного назначения	5768	5768
55:20:220301:1896	Омская область, Омский район	Земли сельскохозяйственного назначения	5723	5723
55:20:220301:1897	Российская Федерация, Омская область, Омский район	Земли сельскохозяйственного назначения	1838	1838
55:20:220301:1898	Российская Федерация, Омская область,	Земли сельскохозяйственного назначения	753	753

Кадастровый номер земельного участка	Местоположение земельного участка	Категория земель	Площадь земельного участка, кв. м.	Площадь обременения земельного участка, кв. м.
1	2	3	4	5
	Омский район	назначения		
55:20:220301:1899	Омская область, Омский р-н., д, Верхний Карбуш, ул Карбышева	Земли сельскохозяйственного назначения	2563	2563
55:20:220301:1900	Омская область, Омский р-н., д, Верхний Карбуш, ул Карбышева	Земли сельскохозяйственного назначения	4470	4470
55:20:220301:1901	Омская область, Омский р-н., д, Верхний Карбуш, ул Карбышева	Земли сельскохозяйственного назначения	3664	3664
55:20:220301:1902	Омская область, Омский р-н., д, Верхний Карбуш, ул Карбышева	Земли сельскохозяйственного назначения	7	7
55:20:220301:1903	Омская область, Омский р-н., д, Верхний Карбуш, ул Карбышева	Земли сельскохозяйственного назначения	15855	15855
55:20:220301:1905	Российская Федерация, Омская область, Омский р-н., с, Троицкое	Земли сельскохозяйственного назначения	3447539	8571
55:20:220301:1906	Российская Федерация, Омская область, Омский р-н., с, Троицкое	Земли сельскохозяйственного назначения	186593	666
55:20:220301:1907	Российская Федерация, Омская область, Омский р-н., с, Троицкое	Земли сельскохозяйственного назначения	6873	6449
55:20:220301:1909	Российская Федерация, Омская область, Омский р-н., с, Троицкое	Земли сельскохозяйственного назначения	35566	2724
Земельный участок 55:20:220301:53 в составе единого землепользования 55:20:000000:206	Омская обл, р-н Омский, Троицкое сельское поселение, рабочие участки полей 117, 8-п	Земли сельскохозяйственного назначения	174900	3961
55:20:220301:433	Омская область, р-н Омский, д Верхний Карбуш, ул Карбышева, д 1	Земли сельскохозяйственного назначения	600000	61772
55:20:220303:137	Омская область, р-н Омский, с Троицкое, ул Тюменская, д 17	Земли сельскохозяйственного назначения	58300	20372
55:20:220303:153	Омская область, р-н Омский, в границах	Земли сельскохозяйственного назначения	58300	31126

Кадастровый номер земельного участка	Местоположение земельного участка	Категория земель	Площадь земельного участка, кв. м.	Площадь обременения земельного участка, кв. м.
1	2	3	4	5
	Троицкого сельского поселения, рабочие участки поля 330	назначения		
55:20:220303:389	Российская Федерация, Омская область, Омский район	Земли сельскохозяйственного назначения	20790	20790
Земельный участок 55:20:220303:67 в составе единого землепользования 55:20:000000:358	Омская обл, р-н Омский, Троицкое сельское поселение, рабочие участки полей №309, 310, 8-п	Земли сельскохозяйственного назначения	58300	35958
55:20:220303:81	Омская область, р-н Омский, Троицкое сельское поселение, рабочие участки полей № 300	Земли сельскохозяйственного назначения	359800	11782
55:20:000000:178	Омская область, р-н Омский, Троицкое сельское поселение, рабочие участки №117, 8-п	Земли сельскохозяйственного назначения	298731	19516
55:20:000000:200	Омская область, р-н Омский, Новоомское с/п, рабочие участки полей №83-109,12-п,29-п	Земли сельскохозяйственного назначения	2030398	23124
55:20:000000:218	Омская область, р-н Омский, Новоомское сельское поселение, рабочие участки полей № 1-14,28-35,36-40,140-146,298-301,303-306,31-п,32-с	Земли сельскохозяйственного назначения	13435427	1286
55:20:000000:3694	Омская область, р-н Омский, автодорога: Омск-Русская Поляна (в юго-западной части кадастрового района)	Земли промышленности, энергетики, транспорта, связи	201820	1510
55:20:000000:4138	Омская область, р-н Омский, д Черёмуховское, ул Тепличная, д 16	Земли сельскохозяйственного назначения	1761794	56901
55:20:000000:4222	Омская область, р-н Омский, АОЗТ "Богословское"	Земли сельскохозяйственного назначения	92000	512

Кадастровый номер земельного участка	Местоположение земельного участка	Категория земель	Площадь земельного участка, кв. м.	Площадь обременения земельного участка, кв. м.
1	2	3	4	5
55:20:000000:5574	Омская область, Омский район, Троицкое сельское поселение, М51 "Байкал" Южный обход г. Омска	Земли промышленности, энергетики, транспорта, связи	347143	690
55:20:000000:5583	Омская область, р-н Омский, Иртышское сельское поселение, М-38 Омск-Черлак до границы с Республикой Казахстан км 13+503 км 80+464	Земли промышленности, энергетики, транспорта, связи	452203	1905
55:20:000000:5902	Омская область, Омский район, с.Троицкое, ул. Дорстрой	Земли сельскохозяйственного назначения	3238951	66822
55:20:000000:6476	Омская область, р-н Омский, Новоомское сельское поселение, рабочие участки полей № 253,254,255	Земли сельскохозяйственного назначения	160615	12925
55:20:000000:6706	Российская Федерация, Омская область, Омский район	Земли сельскохозяйственного назначения	1064212	6001
55:20:000000:6776	Российская Федерация, Омская область, Омский район	Земли сельскохозяйственного назначения	52479	52479
55:20:000000:6777	Российская Федерация, Омская область, Омский район	Земли сельскохозяйственного назначения	158373	158373
55:20:000000:6786	Российская Федерация, Омская область, Омский район	Земли сельскохозяйственного назначения	8264	8264
55:20:000000:6788	Российская Федерация, Омская область, Омский р-н	Земли сельскохозяйственного назначения	791175	791175
55:20:000000:6799	Омская область, г Омск, п Черемуховское, Бенеша ул	Земли сельскохозяйственного назначения	6769074	95121
55:20:000000:6832	Омская область, автомобильная дорога Троицкое-Чукреевка	Земли населенных пунктов	31442	250
55:20:000000:6855	Омская область, Омский район, Калининское сельское поселение	Земли сельскохозяйственного назначения	5364000	7
Земельные участки, границы которых не установлены в соответствии с законодательством				

Кадастровый номер земельного участка	Местоположение земельного участка	Категория земель	Площадь земельного участка, кв. м.	Площадь обременения земельного участка, кв. м.
1	2	3	4	5
55:20:000000:1	Омская область, р-н Омский, участок полосы отвода Западно-Сибирской железной дороги	Земли промышленности, энергетики, транспорта, связи	14765000	-
55:20:000000:106	Омская область, р-н Омский, Калининское сельское поселение, ЗАО ППР "Луч"	Земли сельскохозяйственного назначения	28867026	-
55:20:000000:109	Омская область, р-н Омский, АОЗТ "Троицкое"	Земли сельскохозяйственного назначения	7276102	-
55:20:000000:79	Омская область, р-н Омский, Новоомская сельская администрация, АОЗТ Новоомское	Земли сельскохозяйственного назначения	49665479	-
55:20:000000:89	Омская область, р-н Омский, АОЗТ "Богословское"	Земли сельскохозяйственного назначения	37338139	-
55:20:000000:2028	Омская область, Омский район, АО Птицеплемрепродуктор Луч	Земли промышленности, энергетики, транспорта, связи	175100	-
55:20:000000:6	Омская обл, р-н Омский, автомобильная дорога М-51 "Байкал" Омск-Ивановка	Земли промышленности, энергетики, транспорта, связи	824 377	-

Дополнительно предлагаем установить публичный сервитут в кадастровом квартале 55:20:220301 площадью 132 кв. м., в кадастровом квартале 55:20:142001 площадью 778 кв. м.

5. Сведения об отнесении образуемого земельного участка к определенной категории земель (в том числе в случае, если земельный участок в связи с размещением линейного объекта подлежит отнесению к определенной категории земель в силу закона без необходимости принятия решения о переводе земельного участка из состава земель этой категории в другую) или сведения о необходимости перевода земельного участка из состава земель одной категории в другую.

В связи с отсутствием в проекте образуемых земельных участков, сведения об отнесении к определенной категории отсутствуют. В настоящее время по ранее разработанным проектам частично выполнена постановка на государственный кадастровый учет. Перечень учтенных участков приведен в таблице 10.

Таблица 10. Перечень учтенных участков

Кадастровый номер земельного участка по сведениям ЕГРН	Условный номер земельного участка по проекту межевания территории	Категория земельного участка по сведениям ЕГРН	Рекомендуемая категория к переводу
1	2	3	4
55:20:000000:5056	55:20:000000:5056/3У1	Земли лесного фонда	-
55:20:000000:5056	55:20:000000:5056/3У2	Земли лесного фонда	-
55:20:032003:377	55:20:000000:3У7/1	Земли лесного фонда	-
55:20:032003:372	55:20:000000:3У7/2	Земли сельскохозяйственного назначения	Земли промышленности, энергетики, транспорта, связи, радиовещания, телевидения, информатики, земли для обеспечения космической деятельности, земли обороны, безопасности и земли иного специального назначения
55:20:032003:375	55:20:000000:3У8/1	Земли сельскохозяйственного назначения	Земли промышленности, энергетики, транспорта, связи, радиовещания, телевидения, информатики, земли для обеспечения космической деятельности, земли обороны, безопасности и земли иного специального назначения
55:20:032003:378	55:20:000000:3У8/3	Земли лесного фонда	-
55:20:032003:373	55:20:032003:3У2	Земли сельскохозяйственного назначения	Земли промышленности, энергетики, транспорта,

Кадастровый номер земельного участка по сведениям ЕГРН	Условный номер земельного участка по проекту межевания территории	Категория земельного участка по сведениям ЕГРН	Рекомендуемая категория к переводу
1	2	3	4
		назначения	связи, радиовещания, телевидения, информатики, земли для обеспечения космической деятельности, земли обороны, безопасности и земли иного специального назначения
55:20:032003:376	55:20:032003:3У3	Земли сельскохозяйственного назначения	Земли промышленности, энергетики, транспорта, связи, радиовещания, телевидения, информатики, земли для обеспечения космической деятельности, земли обороны, безопасности и земли иного специального назначения
55:20:000000:6776	55:20:050601:3У1	Земли сельскохозяйственного назначения	-
55:20:000000:6786	55:20:142002:3У10	Земли сельскохозяйственного назначения	Земли промышленности, энергетики, транспорта, связи, радиовещания, телевидения, информатики, земли для обеспечения космической деятельности, земли обороны, безопасности и земли иного специального назначения
55:20:142002:1550	55:20:142002:3У2	Земли сельскохозяйственного назначения	Земли промышленности, энергетики, транспорта, связи, радиовещания, телевидения, информатики, земли для обеспечения космической деятельности, земли обороны, безопасности и земли иного специального назначения
55:20:142002:1546	55:20:142002:3У3	Земли сельскохозяйственного назначения	Земли промышленности, энергетики, транспорта, связи, радиовещания, телевидения, информатики, земли для обеспечения космической деятельности, земли обороны, безопасности и земли иного специального назначения
55:20:142002:1549	55:20:142002:3У4	Земли сельскохозяйственного назначения	Земли промышленности, энергетики, транспорта, связи, радиовещания, телевидения, информатики, земли для обеспечения космической деятельности, земли обороны, безопасности и земли иного специального назначения

Кадастровый номер земельного участка по сведениям ЕГРН	Условный номер земельного участка по проекту межевания территории	Категория земельного участка по сведениям ЕГРН	Рекомендуемая категория к переводу
1	2	3	4
55:20:142002:1548	55:20:142002:3У5	Земли сельскохозяйственного назначения	деятельности, земли обороны, безопасности и земли иного специального назначения
55:20:142002:1545	55:20:142002:3У6	Земли сельскохозяйственного назначения	Земли промышленности, энергетики, транспорта, связи, радиовещания, телевидения, информатики, земли для обеспечения космической деятельности, земли обороны, безопасности и земли иного специального назначения
55:20:142002:1543	55:20:142002:3У7	Земли сельскохозяйственного назначения	Земли промышленности, энергетики, транспорта, связи, радиовещания, телевидения, информатики, земли для обеспечения космической деятельности, земли обороны, безопасности и земли иного специального назначения
55:20:142002:1544	55:20:142002:3У8	Земли сельскохозяйственного назначения	Земли промышленности, энергетики, транспорта, связи, радиовещания, телевидения, информатики, земли для обеспечения космической деятельности, земли обороны, безопасности и земли иного специального назначения
55:20:142002:1547	55:20:142002:3У9	Земли сельскохозяйственного назначения	Земли промышленности, энергетики, транспорта, связи, радиовещания, телевидения, информатики, земли для обеспечения космической деятельности, земли обороны, безопасности и земли иного специального назначения
55:20:220201:2882	55:20:220201:3У1	Земли населенных пунктов	-

Кадастровый номер земельного участка по сведениям ЕГРН	Условный номер земельного участка по проекту межевания территории	Категория земельного участка по сведениям ЕГРН	Рекомендуемая категория к переводу
1	2	3	4
55:20:220301:1899	55:20:220301:3У1	Земли сельскохозяйственного назначения	Земли промышленности, энергетики, транспорта, связи, радиовещания, телевидения, информатики, земли для обеспечения космической деятельности, земли обороны, безопасности и земли иного специального назначения
55:20:220301:1894	55:20:220301:3У2	Земли сельскохозяйственного назначения	-
55:20:220301:1895	55:20:220301:3У3	Земли сельскохозяйственного назначения	-
55:20:220301:1900	55:20:220301:3У4/2	Земли сельскохозяйственного назначения	Земли промышленности, энергетики, транспорта, связи, радиовещания, телевидения, информатики, земли для обеспечения космической деятельности, земли обороны, безопасности и земли иного специального назначения
55:20:220301:1901	55:20:220301:3У5	Земли сельскохозяйственного назначения	Земли промышленности, энергетики, транспорта, связи, радиовещания, телевидения, информатики, земли для обеспечения космической деятельности, земли обороны, безопасности и земли иного специального назначения
55:20:220301:1902	55:20:220301:3У6	Земли сельскохозяйственного назначения	Земли промышленности, энергетики, транспорта, связи, радиовещания, телевидения, информатики, земли для обеспечения космической деятельности, земли обороны, безопасности и земли иного специального назначения
55:20:220301:1896	55:20:220301:3У7	Земли сельскохозяйственного назначения	-
55:20:220301:1903	55:20:220301:3У8/2	Земли сельскохозяйственного назначения	Земли промышленности, энергетики, транспорта, связи, радиовещания, телевидения, информатики, земли для обеспечения космической

Кадастровый номер земельного участка по сведениям ЕГРН	Условный номер земельного участка по проекту межевания территории	Категория земельного участка по сведениям ЕГРН	Рекомендуемая категория к переводу
1	2	3	4
55:20:220301:1898	55:20:220301:3У8/3	Земли сельскохозяйственного назначения	Деятельности, земли обороны, безопасности и земли иного специального назначения
55:20:220301:1897	55:20:220301:3У9	Земли сельскохозяйственного назначения	Земли промышленности, энергетики, транспорта, связи, радиовещания, телевидения, информатики, земли для обеспечения космической деятельности, земли обороны, безопасности и земли иного специального назначения
55:20:220303:389	55:20:220303:3У1	Земли сельскохозяйственного назначения	-
55:20:000000:6777	55:20:000000:3У6	Земли сельскохозяйственного назначения	-

Таблица 11. Перечень существующих земельных участков, на которые предлагается заключение договора аренды

Кадастровый номер земельного участка	Местоположение земельного участка	Категория земель	Площадь земельного участка, кв. м.	Площадь обременения земельного участка, кв. м.
1	2	3	4	5
55:20:032003:377	Российская Федерация, Омская область, Омское лесничество, Городское участковое лесничество, квартал 43, выдел 52(ч)	Земли лесного фонда	2360	2360
55:20:032003:378	Российская Федерация, Омская область, Омское	Земли лесного фонда	2446	2446

Кадастровый номер земельного участка	Местоположение земельного участка	Категория земель	Площадь земельного участка, кв. м.	Площадь обременения земельного участка, кв. м.
1	2	3	4	5
	лесничество, Городское участковое лесничество, квартал 43, выдел 55(ч)			
55:20:000000:4198	Омская область, Омский район, Омское лесничество, Лузинское участковое лесничество, части кварталов 48-50	Земли лесного фонда	1600656	5672
55:20:000000:4779	Омская область, Омский район, Омское лесничество, Усть-Заостровское участковое лесничество кварталы 1-13,17-22,29	Земли лесного фонда	19817235	22555
55:20:000000:4957	Омская область, р-н Омский, Городское участковое лесничество Омского лесничества кварталы 55-57	Земли лесного фонда	1773419	42811
55:20:000000:5047	Омская область, р-н Омский, Омское лесничество, Усть-Заостровское участковое лесничество, кварталы 25,26,37,38,51-54,56,58, часть квартала 36	Земли лесного фонда	11462003	5499
55:20:000000:5056	Омская область, Омский район, Омское лесничество, Городское участковое лесничество кварталы 1-8,17-21,26-30,32-34,42-46,52,53	Земли лесного фонда	18668249	4595
55:20:000000:5199	Омская область, Омский район, Омское лесничество, Усть-Заостровское участковое лесничество кварталы 14-16,27,28,31-33,39-50	Земли лесного фонда	21601417	34161
55:20:220201:2259	Омская область, р-н Омский, д Верхний Карбуш, ул Подсобное хозяйство, 11А (2)	Земли населенных пунктов	990	260

В связи с отсутствием в проекте образуемых земельных участков, сведения об отнесении их к определенной категории отсутствуют.

6. Перечень координат характерных точек образуемых земельных участков.

В проекте не предусмотрено образование земельных участков.

7. Вид разрешенного использования образуемых земельных участков предназначенных для размещения линейных объектов и объектов капитального строительства, проектируемых в составе линейного объекта, а также существующих земельных участков, занятых линейными объектами и объектами капитального строительства, входящими в состав линейных объектов, в соответствии с проектом планировки территории

В проекте не предусмотрено образование земельных участков.

8. Сведения о границах территории, применительно к которой осуществляется подготовка проекта межевания, содержащие перечень координат характерных точек таких границ в системе координат, используемой для ведения Единого государственного реестра недвижимости.

Подготовка проекта планировки и межевания территории осуществлена в системе координат, используемой для ведения Единого государственного реестра недвижимости по Омской области – МСК55 (2 зона).

Таблица 11. Перечень координат характерных точек границ территории, в отношении которой утвержден проект межевания

№№ пункта	Дирекционный угол	Длина линии, м	X	Y
1	2	3	4	5
1	272° 0' 26"	9,7	468783,62	2155111,57
2	179° 46' 9"	531,3	468783,96	2155101,87
3	90° 40' 31"	13,6	468252,62	2155104,01
4	179° 18' 47"	198,6	468252,46	2155117,58
5	152° 10' 34"	209,9	468053,91	2155119,96
6	90° 0' 0"	104,2	467868,26	2155217,94
7	130° 46' 5"	1 077,1	467868,26	2155322,16
8	190° 46' 16"	240,1	467164,89	2156137,94
9	197° 6' 9"	1 638,7	466929,03	2156093,07
10	179° 4' 17"	206,7	465362,81	2155611,16
11	201° 20' 5"	355,4	465156,10	2155614,51
12	111° 19' 58"	1 015,9	464825,06	2155485,21
13	119° 9' 10"	199,6	464455,48	2156431,53
14	71° 9' 10"	512,7	464358,26	2156605,82
15	161° 9' 20"	450,6	464523,88	2157091,02
16	71° 8' 22"	822,8	464097,44	2157236,56
17	68° 16' 19"	362,1	464363,41	2158015,15
18	72° 1' 44"	23,4	464497,47	2158351,55
19	160° 31' 54"	18,1	464504,70	2158373,84
20	71° 9' 7"	1 268,3	464487,67	2158379,86
21	107° 59' 30"	1 306,1	464897,39	2159580,11
22	83° 39' 39"	1 018,7	464493,95	2160822,38

№№ пункта	Дирекционный угол	Длина линии, м	X	Y
1	2	3	4	5
23	104° 19' 37"	1 104,5	464606,43	2161834,87
24	115° 30' 14"	417,1	464333,12	2162905,00
25	58° 28' 53"	119,6	464153,52	2163281,47
26	104° 43' 32"	1 802,1	464216,04	2163383,42
27	63° 50' 31"	2 361,4	463757,96	2165126,34
28	94° 12' 19"	13,0	464798,99	2167245,91
29	3° 30' 1"	7,5	464798,04	2167258,83
30	63° 50' 29"	285,5	464805,56	2167259,29
31	81° 32' 39"	3 657,6	464931,42	2167515,54
32	84° 9' 49"	177,0	465469,25	2171133,43
33	39° 10' 23"	388,1	465487,25	2171309,53
34	310° 36' 59"	28,5	465788,12	2171554,68
35	281° 5' 53"	7,4	465806,67	2171533,05
36	318° 27' 42"	32,0	465808,10	2171525,76
37	308° 4' 33"	9,5	465832,03	2171504,56
38	39° 11' 25"	619,9	465837,89	2171497,08
39	44° 15' 27"	12,0	466318,35	2171888,80
40	125° 39' 23"	63,4	466326,95	2171897,18
41	140° 35' 25"	10,7	466290,01	2171948,67
42	39° 10' 27"	914,4	466281,71	2171955,49
43	303° 55' 21"	34,9	466990,54	2172533,07
44	306° 44' 22"	40,5	467009,99	2172504,15
45	39° 12' 36"	164,6	467034,19	2172471,73
46	127° 44' 42"	75,0	467161,71	2172575,77
47	39° 10' 25"	201,1	467115,78	2172635,10
48	37° 9' 50"	142,6	467271,68	2172762,13
49	39° 10' 38"	41,3	467385,34	2172848,29
50	309° 12' 32"	24,1	467417,38	2172874,40
51	219° 17' 21"	20,5	467432,62	2172855,72
52	309° 21' 5"	94,8	467416,78	2172842,76
53	274° 18' 32"	72,5	467476,91	2172769,43
54	129° 8' 21"	8,6	467482,36	2172697,10
55	219° 10' 38"	106,0	467476,94	2172703,76
56	309° 11' 39"	36,0	467394,76	2172636,79
57	39° 10' 47"	106,0	467417,51	2172608,89
58	129° 9' 54"	17,2	467499,67	2172675,85
59	94° 18' 17"	72,6	467488,82	2172689,17
60	309° 21' 21"	40,6	467483,37	2172761,57
61	40° 22' 21"	60,0	467509,13	2172730,16
62	128° 40' 2"	144,6	467554,87	2172769,05
63	219° 25' 2"	9,4	467464,55	2172881,92
64	133° 37' 12"	24,1	467457,25	2172875,92
65	39° 11' 18"	37,9	467440,64	2172893,35
66	42° 38' 51"	53,6	467470,03	2172917,31
67	5° 38' 39"	18,9	467509,44	2172953,61
68	42° 8' 23"	27,9	467528,26	2172955,47
69	131° 38' 49"	17,5	467548,96	2172974,20
70	42° 42' 21"	403,1	467537,31	2172987,30

№№ пункта	Дирекционный угол	Длина линии, м	X	Y
1	2	3	4	5
71	121° 21' 51"	3 102,5	467833,53	2173260,70
72	55° 10' 23"	133,8	466218,75	2175909,83
73	129° 9' 32"	23,5	466295,16	2176019,66
74	40° 43' 38"	92,6	466280,33	2176037,87
75	54° 58' 5"	115,7	466350,53	2176098,31
76	60° 9' 40"	123,3	466416,96	2176193,07
77	65° 12' 18"	924,5	466478,29	2176299,99
78	8° 12' 55"	597,8	466865,99	2177139,25
79	35° 8' 30"	2 371,5	467457,64	2177224,67
80	95° 3' 7"	1 833,1	469396,92	2178589,74
81	36° 24' 17"	3 477,6	469235,49	2180415,74
82	29° 48' 27"	1 153,3	472034,40	2182479,64
83	37° 10' 34"	199,0	473035,08	2183052,91
84	52° 24' 40"	214,3	473193,6	2183173,13
85	42° 16' 30"	543,7	473324,31	2183342,93
86	34° 44' 39"	2 079,2	473726,57	2183708,64
87	350° 47' 40"	686,1	475435,08	2184893,62
88	260° 16' 20"	37,3	476112,36	2184783,86
89	11° 7' 17"	46,6	476106,06	2184747,11
90	350° 50' 27"	524,6	476151,74	2184756,09
91	357° 35' 33"	731,8	476669,70	2184672,58
92	344° 58' 22"	212,4	477400,88	2184641,84
93	358° 0' 48"	86,8	477605,98	2184586,78
94	344° 15' 37"	19,5	477692,76	2184583,77
95	254° 14' 34"	73,1	477711,53	2184578,48
96	164° 9' 44"	9,5	477691,68	2184508,13
97	254° 12' 19"	95,6	477682,55	2184510,72
98	343° 11' 34"	60,0	477656,54	2184418,77
99	74° 12' 2"	46,4	477713,98	2184401,42
100	283° 3' 23"	66,5	477726,60	2184446,02
101	253° 57' 47"	17,2	477741,63	2184381,21
102	343° 57' 31"	106,0	477736,87	2184364,65
103	73° 56' 43"	36,0	477838,74	2184335,36
104	163° 57' 55"	106,0	477848,70	2184369,97
105	253° 58' 53"	6,5	477746,82	2184399,25
106	103° 3' 30"	66,7	477745,04	2184393,05
107	74° 15' 22"	37,8	477729,98	2184457,98
108	164° 15' 30"	20,5	477740,25	2184494,41
109	74° 15' 25"	61,4	477720,56	2184499,96
110	343° 57' 7"	101,4	477737,22	2184559,06
111	73° 57' 26"	21,1	477834,63	2184531,04
112	344° 1' 58"	10,9	477840,45	2184551,28
113	73° 57' 9"	155,3	477850,97	2184548,27
114	163° 57' 13"	50,0	477893,90	2184697,52
115	253° 57' 6"	91,9	477845,85	2184711,34
116	164° 12' 12"	167,1	477820,45	2184623,04
117	254° 11' 50"	12,7	477659,69	2184668,52
118	163° 56' 59"	219,9	477656,24	2184656,33

№№ пункта	Дирекционный угол	Длина линии, м	X	Y
1	2	3	4	5
119	178° 56' 51"	686,1	477444,87	2184717,14
120	170° 47' 37"	1 352,9	476758,87	2184729,74
121	214° 44' 27"	2 102,9	475423,38	2184946,19
122	222° 16' 25"	551,4	473695,37	2183747,83
123	232° 24' 40"	212,0	473287,39	2183376,94
124	217° 10' 35"	189,0	473158,05	2183208,92
125	209° 48' 27"	1 152,9	473007,43	2183094,69
126	216° 24' 16"	3 508,5	472007,05	2182521,59
127	275° 3' 6"	1 832,4	469183,22	2180439,34
128	215° 8' 31"	2 330,8	469344,58	2178614,04
129	188° 11' 31"	501,2	467438,65	2177272,44
130	101° 21' 55"	69,0	466942,55	2177201,02
131	65° 3' 16"	700,0	466928,96	2177268,63
132	153° 38' 37"	50,3	467224,21	2177903,37
133	245° 9' 6"	698,7	467179,12	2177925,71
134	198° 59' 29"	81,7	466885,51	2177291,68
135	234° 13' 29"	67,6	466808,25	2177265,09
136	272° 47' 16"	147,0	466768,72	2177210,23
137	245° 12' 22"	720,8	466775,87	2177063,40
138	245° 12' 24"	93,7	466473,61	2176409,06
139	240° 4' 40"	120,7	466434,31	2176323,98
140	235° 1' 6"	198,4	466374,08	2176219,33
141	213° 30' 57"	98,6	466260,36	2176056,81
142	248° 52' 35"	41,1	466178,16	2176002,37
143	215° 53' 41"	242,9	466163,34	2175964,01
144	304° 7' 17"	234,2	465966,53	2175821,57
145	9° 7' 48"	89,3	466097,91	2175627,68
146	44° 1' 36"	120,3	466186,08	2175641,85
147	301° 21' 51"	2 876,1	466272,58	2175725,46
148	222° 41' 16"	423,5	467769,51	2173269,66
149	129° 23' 17"	39,6	467458,23	2172982,54
150	219° 13' 33"	153,2	467433,13	2173013,11
151	246° 39' 9"	27,3	467314,49	2172916,26
152	219° 1' 14"	304,0	467303,66	2172891,17
153	128° 56' 46"	74,4	467067,45	2172699,75
154	219° 10' 19"	158,8	467020,71	2172757,58
155	309° 10' 22"	75,0	466897,62	2172657,29
156	219° 10' 23"	935,0	466945,00	2172599,14
157	131° 52' 59"	74,9	466220,15	2172008,53
158	219° 9' 27"	623,9	466170,14	2172064,30
159	222° 8' 15"	7,4	465686,39	2171670,36
160	308° 53' 24"	74,6	465680,93	2171665,42
161	219° 7' 1"	96,3	465727,77	2171607,35
162	128° 50' 4"	37,4	465653,05	2171546,59
163	219° 9' 58"	84,1	465629,60	2171575,72
164	122° 45' 43"	285,9	465564,39	2171522,60
165	158° 19' 36"	93,0	465409,65	2171763,06
166	207° 17' 34"	58,4	465323,19	2171797,42

№№ пункта	Дирекционный угол	Длина линии, м	X	Y
1	2	3	4	5
167	320° 41' 38"	85,5	465271,25	2171770,62
168	300° 48' 51"	335,0	465337,37	2171716,49
169	308° 20' 34"	29,6	465509,00	2171428,74
170	218° 40' 55"	112,4	465527,39	2171405,49
171	220° 2' 44"	106,9	465439,61	2171335,21
172	259° 39' 3"	1 307,7	465357,75	2171266,41
173	349° 39' 7"	50,0	465122,82	2169979,94
174	79° 39' 3"	1 261,0	465172,00	2169970,96
175	40° 10' 54"	40,7	465398,53	2171211,44
176	264° 10' 27"	98,0	465429,66	2171237,73
177	261° 32' 39"	3 649,3	465419,71	2171140,21
178	243° 50' 31"	2 672,7	464883,11	2167530,60
179	284° 43' 32"	1 799,4	463704,87	2165131,66
180	238° 28' 47"	125,4	464162,26	2163391,36
181	295° 30' 14"	439,3	464096,70	2163284,46
182	284° 19' 38"	1 090,5	464285,87	2162887,93
183	263° 39' 37"	1 020,4	464555,73	2161831,34
184	287° 59' 37"	1 300,2	464443,06	2160817,20
185	251° 12' 29"	1 637,3	464844,70	2159580,63
186	340° 12' 4"	5,0	464317,27	2158030,58
187	251° 7' 58"	869,9	464322,02	2158028,87
188	340° 52' 28"	444,3	464040,73	2157205,75
189	251° 9' 22"	49,6	464460,51	2157060,18
190	339° 20' 38"	8,7	464444,48	2157013,21
191	251° 4' 58"	442,8	464452,65	2157010,13
192	299° 8' 54"	207,6	464309,11	2156591,29
193	291° 20' 0"	1 062,4	464410,21	2156410,01
194	21° 20' 2"	395,5	464796,69	2155420,45
195	359° 4' 36"	204,8	465165,13	2155564,35
196	17° 6' 6"	1 643,8	465369,93	2155561,05
197	10° 46' 17"	208,5	466941,08	2156044,45
198	310° 46' 10"	1 029,7	467145,87	2156083,41
199	270° 7' 6"	115,9	467818,28	2155303,58
200	332° 10' 58"	252,2	467818,52	2155187,64
201	359° 21' 6"	2 631,3	468041,56	2155069,96
202	347° 37' 58"	137,9	470672,66	2155040,19
203	359° 51' 55"	2 023,9	470807,34	2155010,66
204	358° 10' 19"	2,8	472831,28	2155005,91
205	273° 27' 51"	17,5	472834,10	2155005,82
206	282° 15' 41"	15,1	472835,16	2154988,31
207	290° 4' 29"	12,8	472838,37	2154973,54
208	278° 59' 18"	15,1	472842,77	2154961,50
209	286° 44' 45"	16,4	472845,13	2154946,58
210	359° 52' 17"	17,8	472849,86	2154930,86
211	90° 0' 0"	0,2	472867,69	2154930,82
212	89° 55' 44"	64,7	472867,93	2154930,82
213	106° 28' 3"	1,7	472868,01	2154995,49
214	94° 45' 49"	2,4	472867,54	2154997,08

№№ пункта	Дирекционный угол	Длина линии, м	X	Y
1	2	3	4	5
215	93° 46' 35"	6,1	472867,34	2154999,48
216	359° 55' 34"	272,1	472866,94	2155005,54
217	351° 50' 15"	464,7	473139,03	2155005,19
218	342° 41' 12"	212,6	473599,04	2154939,21
219	282° 41' 39"	45,1	473801,98	2154875,95
220	192° 17' 7"	21,2	473811,88	2154832
221	282° 35' 57"	97,9	473791,17	2154827,49
222	13° 5' 39"	16,8	473812,52	2154731,97
223	282° 34' 30"	20,2	473828,90	2154735,78
224	262° 52' 50"	196,6	473833,29	2154716,10
225	283° 47' 46"	96,7	473808,93	2154521,06
226	195° 53' 36"	118,4	473832,00	2154427,11
227	102° 41' 18"	32,7	473718,14	2154394,69
228	12° 42' 9"	15,0	473710,96	2154426,58
229	102° 41' 9"	106,0	473725,60	2154429,88
230	192° 40' 38"	36,0	473702,32	2154533,30
231	282° 41' 28"	106,0	473667,20	2154525,40
232	12° 40' 56"	15,0	473690,49	2154421,98
233	282° 41' 39"	39,0	473705,11	2154425,27
234	15° 53' 29"	61,5	473713,69	2154387,18
235	285° 42' 3"	20,0	473772,84	2154404,02
236	195° 38' 17"	252,6	473778,24	2154384,81
237	162° 16' 17"	22,8	473534,96	2154316,71
238	285° 37' 39"	55,7	473513,22	2154323,66
239	48° 21' 27"	5,4	473528,23	2154270,00
240	285° 48' 27"	175,4	473531,84	2154274,06
241	291° 22' 34"	12,5	473579,63	2154105,26
242	205° 34' 20"	1,8	473584,19	2154093,61
243	203° 57' 20"	25,9	473582,56	2154092,83
244	205° 1' 39"	6,5	473558,86	2154082,30
245	204° 4' 8"	12,0	473552,97	2154079,55
246	206° 32' 6"	8,6	473542,00	2154074,65
247	202° 52' 44"	3,1	473534,31	2154070,81
248	118° 43' 15"	9,5	473531,49	2154069,62
249	119° 56' 44"	2,1	473526,92	2154077,96
250	204° 4' 14"	128,5	473525,86	2154079,80
251	218° 37' 32"	180,8	473408,49	2154027,37
252	238° 28' 1"	120,5	473267,23	2153914,50
253	328° 38' 23"	20,3	473204,22	2153811,81
254	240° 57' 10"	7,5	473221,58	2153801,23
255	241° 0' 20"	3,7	473217,92	2153794,64
256	290° 4' 29"	116,9	473216,13	2153791,41
257	194° 22' 25"	3,7	473256,26	2153681,60
258	284° 26' 50"	25,0	473252,67	2153680,68
259	285° 41' 30"	73,9	473258,91	2153656,46
260	15° 41' 31"	82,0	473278,89	2153585,34
261	105° 41' 50"	97,1	473357,84	2153607,52
262	194° 28' 19"	58,7	473331,56	2153701,03

№№ пункта	Дирекционный угол	Длина линии, м	X	Y
1	2	3	4	5
263	111° 46' 6"	119,4	473274,76	2153686,37
264	60° 39' 55"	10,7	473230,49	2153797,23
265	148° 21' 21"	9,2	473235,75	2153806,59
266	58° 21' 55"	103,0	473227,88	2153811,44
267	36° 23' 12"	174,1	473281,90	2153899,13
268	31° 19' 49"	24,9	473422,08	2154002,43
269	25° 12' 43"	33,3	473443,37	2154015,39
270	26° 12' 49"	42,3	473473,53	2154029,59
271	296° 37' 26"	8,7	473511,49	2154048,28
272	24° 15' 33"	52,9	473515,38	2154040,52
273	24° 12' 6"	12,1	473563,62	2154062,26
274	23° 46' 55"	16,1	473574,70	2154067,24
275	23° 54' 33"	26,3	473589,45	2154073,74
276	107° 59' 25"	31,0	473613,45	2154084,38
277	106° 52' 42"	169,7	473603,88	2154113,85
278	15° 36' 38"	307,2	473554,60	2154276,27
279	285° 50' 58"	92,8	473850,44	2154358,93
280	195° 45' 13"	16,8	473875,79	2154269,64
281	286° 12' 28"	89,6	473859,59	2154265,07
282	16° 41' 6"	58,9	473884,60	2154179,03
283	106° 13' 7"	161,0	473941,05	2154195,95
284	15° 38' 56"	121,7	473896,08	2154350,55
285	105° 40' 50"	132,0	474013,24	2154383,37
286	184° 29' 52"	39,4	473977,56	2154510,47
287	105° 41' 47"	38,6	473938,28	2154507,38
288	102° 41' 11"	208,8	473927,84	2154544,53
289	12° 39' 54"	10,0	473881,98	2154748,25
290	102° 46' 12"	96,6	473891,77	2154750,45
291	192° 7' 37"	9,9	473870,42	2154844,65
292	102° 40' 51"	74,3	473860,74	2154842,57
293	162° 41' 24"	245,4	473844,42	2154915,10
294	171° 48' 15"	470,3	473610,12	2154988,12
295	179° 51' 30"	279,2	473144,58	2155055,17
296	89° 26' 42"	15,5	472865,36	2155055,86
297	111° 18' 31"	11,2	472865,51	2155071,35
298	115° 46' 40"	27,3	472861,43	2155081,81
299	115° 45' 12"	27,2	472849,54	2155106,43
300	179° 48' 39"	6,1	472837,74	2155130,89
301	90° 0' 0"	0,3	472831,68	2155130,91
302	269° 56' 19"	75,0	472831,43	2155130,91
303	180° 12' 41"	5,4	472831,35	2155055,94
304	179° 51' 55"	2 013,1	472825,93	2155055,92
305	167° 38' 4"	137,7	470812,82	2155060,65
306	179° 21' 6"	1 894,9	470678,35	2155090,13

Площадь: 3041971 кв. м.