

# ПРАВИТЕЛЬСТВО ОМСКОЙ ОБЛАСТИ

## ПОСТАНОВЛЕНИЕ

26 февраля 2026 года

№ 75-п

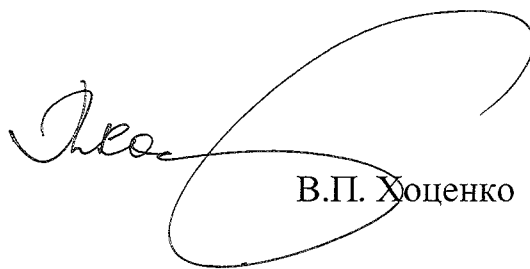
г. Омск

Об утверждении регионального комплексного плана транспортного обслуживания населения на территории Омской области

В соответствии с пунктом 27.1 части 1 статьи 3 Федерального закона «Об организации регулярных перевозок пассажиров и багажа автомобильным транспортом и городским наземным электрическим транспортом в Российской Федерации и о внесении изменений в отдельные законодательные акты Российской Федерации» Правительство Омской области постановляет:

Утвердить прилагаемый региональный комплексный план транспортного обслуживания населения на территории Омской области.

Губернатор Омской области,  
Председатель Правительства  
Омской области



В.П. Хоценко

Приложение  
к постановлению Правительства Омской области  
от 26 февраля 2026 года № 75-п

**РЕГИОНАЛЬНЫЙ КОМПЛЕКСНЫЙ ПЛАН**  
транспортного обслуживания населения на территории Омской области

Раздел I

1. Паспорт регионального комплексного плана транспортного  
обслуживания населения на территории Омской области (далее – РКПТО)

Наименование	Реализация РКПТО
1	2
География реализации	РКПТО реализуется на территории Омской области
Основание для разработки	<ul style="list-style-type: none"><li>- пункт 4.1 статьи 2, пункт 27.1 части 1 статьи 3 Федерального закона «Об организации регулярных перевозок пассажиров и багажа автомобильным транспортом и городским наземным электрическим транспортом в Российской Федерации и о внесении изменений в отдельные законодательные акты Российской Федерации» (далее – ФЗ № 220);</li><li>- постановление Правительства Российской Федерации от 24 ноября 2023 года № 1983 «Об утверждении Методики формирования региональных комплексных планов транспортного обслуживания населения»;</li><li>- пункт 3 подраздела 2.1, подраздел 5.1 Стратегии социально-экономического развития Омской области до 2030 года, утвержденной постановлением Правительства Омской области от 12 октября 2022 года № 543-п (далее – Стратегия социально-экономического развития Омской области до 2030 года);</li><li>- постановление Правительства Омской области от 22 января 2026 года № 16-п «Об утверждении Порядка подготовки и реализации регионального комплексного плана транспортного обслуживания населения на территории Омской области»</li></ul>
Показатели регионального стандарта транспортного обслуживания населения (далее – РСТО)	Определены постановлением Правительства Омской области от 2 октября 2025 года № 490-п «Об утверждении регионального стандарта транспортного обслуживания населения на территории Омской области на 2026 – 2030 годы»
Приоритеты, цели и задачи транспортного обслуживания населения	<ul style="list-style-type: none"><li>- обеспечение качества транспортного обслуживания населения Омской области на маршрутах регулярных перевозок пассажиров автомобильным транспортом и городским наземным электрическим транспортом (далее – маршрут регулярных перевозок пассажиров), предусмотренного РСТО;</li><li>- обеспечение безопасности перевозок пассажиров;</li><li>- обеспечение оптимального выбора и использования подвижного состава;</li><li>- создание условий для переориентации перевозок пассажиров, осуществляемых личным автотранспортом, на транспорт общего пользования;</li><li>- обеспечение эффективного взаимодействия различных видов транспорта;</li><li>- внедрение мероприятий по организации дорожного движения, направленных на снижение времени неэффективного нахождения подвижного состава на маршруте, включая введение полос для маршрутных транспортных средств, а также создание условий для</li></ul>

1	2
	<p>приоритетного пропуска пассажирского транспорта через наиболее загруженные участки маршрутов;</p> <ul style="list-style-type: none"> <li>- учет перемещения населения и объемов перевозок пассажиров;</li> <li>- обеспечение информированности населения о работе транспорта общего пользования (в том числе о движении транспортных средств на маршрутах регулярных перевозок пассажиров в режиме реального времени);</li> <li>- обеспечение диспетчеризации и навигации маршрутных транспортных средств, координация их работы;</li> <li>- мониторинг достижения целевых значений показателей, установленных региональным стандартом транспортного обслуживания населения;</li> <li>- развитие интеллектуальной транспортной системы на пассажирском транспорте</li> </ul>
Этапы реализации РКПТО	<p>РКПТО реализуется в период 2026 – 2030 годов в один этап, в том числе в соответствии с мероприятиями, предусмотренными государственной программой Омской области «Развитие транспортной системы Омской области», утвержденной постановлением Правительства Омской области от 28 октября 2023 года № 585-п (далее – Государственная программа Омской области). Срок реализации – 5 лет</p>
Объемы финансирования	<p>Объем финансирования реализации мероприятий РКПТО устанавливается Государственной программой Омской области, муниципальными программами. Источником финансирования реализации мероприятий РКПТО являются средства федерального, областного бюджетов, бюджетов муниципальных образований, предусмотренные на реализацию указанных мероприятий на очередной финансовый год и плановый период, внебюджетные источники финансирования</p>

**2. Перечень мероприятий, обеспечивающих достижение целевых показателей, установленных РСТО, Государственной программой Омской области**

№ п/п	Показатель, установленный РСТО	Мероприятие	Сроки реализации
1	2	3	4
1	<b>Территориальная доступность остановочных пунктов</b>		
1.1	Нормативное расстояние пешеходной доступности остановочных пунктов от многоквартирных жилых домов (г. Омск)	Обустройство новых (дополнительных) остановочных пунктов, включая «теплые модульные» остановки, на дорогах регионального, межмуниципального и местного значения по маршрутам регулярных перевозок пассажиров	2026 – 2030 годы
1.2	Нормативное расстояние пешеходной доступности остановочных пунктов от индивидуальных жилых домов (г. Омск)		
1.3	Нормативное расстояние пешеходной доступности остановочных пунктов от границы населенного пункта (Омская область)		

1	2	3	4
2	<b>Ценовая доступность регулярных перевозок пассажиров</b>		
2.1	Доля маршрутов регулярных перевозок пассажиров, на которых предусмотрена возможность оплаты проезда посредством проездного документа, используемого на автомобильном транспорте и городском наземном электрическом транспорте, иных видах транспорта, в общем количестве маршрутов регулярных перевозок пассажиров	- возмещение недополученных доходов перевозчикам, осуществляющим перевозки в пригородном сообщении по межуниципальным маршрутам, в связи с предоставлением скидок при реализации единого проездного билета; - внедрение единого проездного билета	2029 – 2030 годы
3	<b>Информационная доступность регулярных перевозок пассажиров</b>		
3.1	Доля населения, имеющего возможность получения информации о времени прибытия маршрутных транспортных средств автомобильного транспорта и городского наземного электрического транспорта на остановочные пункты (в том числе с использованием мобильного приложения), в общем количестве населения, проживающего на территории Омской области	Разработка мобильного приложения	2027 год
		Организация отдела пассажирских перевозок в казенном учреждении Омской области «Региональный центр организации дорожного движения» (далее – КУ «РЦОДД»)	2026 год
3.2	Доля маршрутных транспортных средств автомобильного транспорта и городского наземного электрического транспорта, иных видов транспорта, подключенных к интеллектуальной транспортной системе на пассажирском транспорте, в общем количестве маршрутных транспортных средств	Внесение изменений в областное законодательство в части повышения эффективности средств и методов контроля	2026 – 2030 годы
4	<b>Временная доступность регулярных перевозок пассажиров</b>		
4.1	Запас времени, закладываемый пассажиром на передвижение к месту назначения с использованием только маршрутных транспортных средств автомобильного транспорта и городского наземного электрического транспорта,	- внедрение мероприятий по организации дорожного движения, направленных на снижение времени неэффективного нахождения подвижного состава на маршруте, включая введение полос для маршрутных транспортных средств, а также создание условий для приоритетного пропуска пассажирского транспорта через наиболее загруженные участки маршрутов;	2026 – 2030 годы

1	2	3	4
	осуществляющих перевозку в городском сообщении	- обновление пассажирского транспорта;	
4.2	Запас времени, закладываемый пассажиром на передвижение к месту назначения с использованием автомобильного транспорта в пригородном сообщении	- организация «Хабовых» перевозок на территории г. Омска (обеспечить подвоз пассажиров с окраин к магистральным маршрутам); - строительство транспортно-пересадочных узлов (далее – ТПУ); - оптимизация маршрутной сети муниципального, межмуниципального сообщения, обеспечение взаимодействия всех видов транспорта;	
4.3	Запас времени, закладываемый пассажиром на передвижение к месту назначения с использованием автомобильного транспорта и городского наземного электрического транспорта, иных видов транспорта в междугородном сообщении	- создание единой платформы по реализации билетов	
5	Иные показатели, характеризующие доступность регулярных перевозок пассажиров		
5.1	Количество автостанций, автовокзалов, залов ожидания (теплых остановочных пунктов), расположенных в районах Омской области	Обеспечение реализации полномочий органами местного самоуправления по созданию условий для предоставления транспортных услуг населению на существующих объектах автовокзалов и автостанций	2026 – 2028 годы
5.2	Количество ТПУ для обеспечения комфортной пересадки пассажиров на городском и пригородном сообщении Омской городской агломерации	Строительство (обустройство) ТПУ	2029 – 2030 годы
6	Рейсовая безопасность регулярных перевозок пассажиров		
6.1	Доля дорожно-транспортных происшествий (далее – ДТП), произошедших по вине водителей маршрутных транспортных средств автомобильного транспорта и городского наземного электрического транспорта и учтенных в рамках ведения государственного учета в соответствии со статьей 9 Федерального закона «О безопасности дорожного движения» (далее – ФЗ № 196), в общем количестве используемых маршрутных транспортных средств автомобильного транспорта и городского наземного электрического транспорта (в течение календарного	- проведение контрольно-надзорных и агитационных мероприятий, направленных на профилактику нарушений, являющихся основными причинами совершения ДТП, со стороны водителей маршрутных транспортных средств; - проведение конкурсов профессионального мастерства водителей пассажирского транспорта; - проведение мероприятий по поддержанию надлежащего уровня квалификации водителей пассажироперевозящего транспорта; - принятие мер по устранению причин и условий совершения ДТП по вине водителей маршрутных транспортных средств, выявленных по результатам проведенных по их фактам проверок	2026 – 2030 годы

1	2	3	4
	года)		
7	Техническая безопасность регулярных перевозок пассажиров		
7.1	Доля ДТП, произошедших при наличии технической неисправности маршрутных транспортных средств автомобильного транспорта и городского наземного электрического транспорта и учтенных в рамках ведения государственного учета в соответствии со статьей 9 ФЗ № 196, в общем количестве используемых маршрутных транспортных средств автомобильного транспорта и городского наземного электрического транспорта (в течение календарного года)	- проведение контрольно-надзорных и профилактических мероприятий, направленных на недопущение нарушений правил эксплуатации и обеспечение надлежащего технического состояния подвижного состава; - обновление парка подвижного состава	2026 – 2030 годы
8	Дорожная безопасность регулярных перевозок пассажиров		
8.1	Доля ДТП, произошедших при сопутствующих условиях неудовлетворительного состояния дорог с маршрутными транспортными средствами автомобильного транспорта и городского наземного электрического транспорта, учтенных в рамках ведения государственного учета в соответствии со статьей 9 ФЗ № 196, в общем количестве используемых маршрутных транспортных средств автомобильного транспорта и городского наземного электрического транспорта (в течение календарного года)	Проведение контрольно-надзорных и профилактических мероприятий, направленных на обеспечение соблюдения обязательных требований в сфере содержания и обустройства автомобильных дорог и их элементов обустройства	2026 – 2030 годы
9	Экологическая безопасность регулярных перевозок пассажиров		
9.1	Доля маршрутных транспортных средств автомобильного транспорта, соответствующих четвертому или выше экологическому классу, в общем количестве используемых маршрутных транспортных средств автомобильного транспорта и городского наземного электрического транспорта	Обновление подвижного состава	2026 – 2030 годы

1	2	3	4
10	<b>Комфортность регулярных перевозок пассажиров в части ожидания</b>		
10.1	Доля остановочных пунктов автомобильного транспорта и городского наземного электрического транспорта, соответствующих нормативным требованиям, установленным актами технического регулирования, в общем количестве остановочных пунктов автомобильного транспорта и городского наземного электрического транспорта	Обустройство и содержание остановочных пунктов в нормативном состоянии	2026 – 2030 годы
10.2	Доля рейсов автомобильного транспорта и городского наземного электрического транспорта, выполненных по расписанию, в общем количестве рейсов автомобильного транспорта и городского наземного электрического транспорта	<ul style="list-style-type: none"> <li>- обеспечение контроля выполнения рейсов, предусмотренных расписанием, посредством информационных систем сбора сведений о местоположении подвижного состава;</li> <li>- обновление и увеличение численности парка подвижного состава;</li> <li>- внедрение брутто-контрактов</li> </ul>	2026 – 2030 годы
11	<b>Комфортность регулярных перевозок пассажиров в части передвижения</b>		
11.1	Максимальная фактическая наполняемость маршрутных транспортных средств автомобильного транспорта и городского наземного электрического транспорта пассажирами на 1 кв. метр свободной площади пола салона указанных транспортных средств, предусмотренной для размещения стоящих пассажиров	<ul style="list-style-type: none"> <li>- увеличение интенсивности движения транспортных средств;</li> <li>- увеличение пассажироместимости транспортных средств</li> </ul>	2026 – 2030 годы
11.2	Доля маршрутных транспортных средств автомобильного, городского наземного электрического транспорта, осуществляющих перевозки по маршрутам регулярных перевозок пассажиров, в общем количестве маршрутных транспортных средств автомобильного, городского наземного электрического транспорта, оборудованных: <ul style="list-style-type: none"> <li>- системой безналичной оплаты проезда;</li> <li>- специальными</li> </ul>	Проведение открытых конкурсов на право осуществления перевозок по маршруту регулярных перевозок в соответствии с ФЗ № 220	2026 – 2030 годы

1	2	3	4
	<p>техническими средствами для инвалидов и других групп маломобильных пассажиров;</p> <ul style="list-style-type: none"> <li>- электронными информационными табло, системой радиоинформирования и звукового ориентирования;</li> <li>- местами для перевозки детских колясок, велосипедов, средств индивидуальной мобильности и крупногабаритного багажа;</li> <li>- системами поддержания комфортной температуры воздуха в салоне транспортного средства</li> </ul>		
12	Комфортность регулярных перевозок пассажиров в части пересадок		
12.1	Количество пересадок пассажиров в целях перемещения к месту назначения по муниципальным и межмуниципальным маршрутам регулярных перевозок	Изменение схем движения транспортных средств по муниципальным и межмуниципальным маршрутам	2026 – 2030 годы

### 3. План финансирования мероприятий по транспортному обслуживанию населения в Омской области и мероприятий по развитию регулярных перевозок пассажиров

Финансирование мероприятий по транспортному обслуживанию населения на территории Омской области осуществляется за счет бюджетных средств в рамках реализации Государственной программы Омской области, муниципальной программы города Омска «Развитие дорожного хозяйства и транспортной системы», утвержденной постановлением Администрации г. Омска от 10 октября 2022 года № 785-п. Источником финансирования реализации мероприятий по транспортному обслуживанию населения на территории Омской области являются средства федерального, областного и местных бюджетов, предусмотренные на реализацию указанных мероприятий на очередной финансовый год и плановый период, а также собственные средства юридических лиц и индивидуальных предпринимателей, осуществляющих регулярные перевозки пассажиров.

№ п/п	Мероприятие	Источник финансового обеспечения	Объем финансового обеспечения, тыс. руб.						
			2025	2026	2027	2028	2029	2030	
1	2	3	4	5	6	7	8	9	
1	Обустройство (замена) новых (дополнительных) остановочных пунктов, включая «теплые модульные» остановки, на дорогах регионального, межмуниципального и местного значения по маршрутам регулярных перевозок пассажиров <sup>1</sup>	Всего, в том числе:	119 417	67 672	50 059	56 804	50 559	46 170	
		Средства федерального бюджета							
		Средства областного бюджета	70 000	42 000	42 000	49 000	42 000	42 000	
		Средства бюджетов муниципальных образований	49 417	25 672	8 059	7 804	8 559	4 170	
		Внебюджетные источники							
2	Возмещение потерь в доходах транспортным организациям и индивидуальным предпринимателям, осуществляющим перевозки в пригородном сообщении по межмуниципальным маршрутам, в связи с предоставлением скидок при длительном пользовании <sup>2</sup>	Всего, в том числе:					8 712	9 443	
		Средства федерального бюджета							
		Средства областного бюджета					8 712	9 443	
		Средства бюджетов муниципальных образований							
		Внебюджетные источники							
3	Разработка и внедрение программного модуля для контроля и диспетчеризации общественного транспорта, в т.ч. онлайн-ресурса для	Всего, в том числе:	600	5 000	2 000	2 000	2 000	2 000	
		Средства федерального бюджета							
		Средства областного бюджета	600	5 000	2 000	2 000	2 000	2 000	

1	2	3	4	5	6	7	8	9
	информирования пассажиров о движении общественного транспорта <sup>3</sup>	Средства бюджетов муниципальных образований						
		Внебюджетные источники						
4	Организация отдела пассажирских перевозок в КУ «РЦОДД» <sup>4</sup>	Всего, в том числе:	2 927	7 822			7 822	7 822
		Средства федерального бюджета						
		Средства областного бюджета	2 927	7 822			7 822	7 822
		Средства бюджетов муниципальных образований						
		Внебюджетные источники						
		Всего, в том числе:	150	150	150	150	150	150
5	Внедрение мероприятий по организации дорожного движения, направленных на снижение времени неэффективного нахождения подвижного состава на маршруте, включая введение полос для маршрутных транспортных средств, а также создание условий для приоритетного пропуска пассажирского транспорта через наиболее загруженные участки маршрутов	Средства федерального бюджета						
		Средства областного бюджета						
		Средства бюджетов муниципальных образований	150	150	150	150	150	150
		Внебюджетные источники						
6	Обновление пассажирского транспорта <sup>5</sup>	Всего, в том числе:	533 500	1 781 200	1 781 200	1 781 200	1 781 200	1 888 500
		Средства федерального бюджета						
		Средства областного бюджета						
		Средства бюджетов муниципальных образований						
		Внебюджетные источники	533 500	1 781 200	1 781 200	1 781 200	1 781 200	1 888 500
		Всего, в том числе:			5 000	5 000	5 000	5 000
7	Строительство ТПУ	Средства федерального бюджета						
		Средства областного бюджета						
		Средства бюджетов муниципальных образований						
		Внебюджетные источники						
8	Обеспечение реализации полномочий	Внебюджетные источники	836,4		5 000	5 000	5 000	5 000
		Всего, в том числе:					220 000	

1	2	3	4	5	6	7	8	9
	органами местного самоуправления по созданию условий для предоставления транспортных услуг населению на существующих объектах автовокзалов и автостанций <sup>2</sup>	Средства федерального бюджета Средства областного бюджета Средства бюджетов муниципальных образований Внебюджетные источники	836,4				220 000	
9	Проведение мероприятий по поддержанию надлежащего уровня квалификации водителей пассажироперевозящего транспорта	Всего, в том числе: Средства федерального бюджета Средства областного бюджета Средства бюджетов муниципальных образований Внебюджетные источники		500	500	500	500	500

<sup>1</sup> Средства областного бюджета в рамках мероприятия «Содержание и ремонт автомобильных дорог общего пользования регионального или межмуниципального значения и сооружений на них» комплекса процессных мероприятий (далее – КПМ) «Улучшение состояния автомобильных дорог и повышение безопасности дорожного движения, а также проведение отдельных мероприятий, связанных с дорожным хозяйством» Государственной программы Омской области (с учетом планируемых изменений в Государственную программу Омской области).

<sup>2</sup> Планируется внесение изменений в Государственную программу Омской области.

<sup>3</sup> В рамках мероприятия «Внедрение интеллектуальных транспортных систем, предусматривающих автоматизацию процессов управления дорожным движением в городских агломерациях, включающих города с населением свыше 300 тысяч человек» регионального проекта «Общесистемные меры развития дорожного хозяйства», реализуемого в рамках национального проекта «Инфраструктура для жизни» (далее – НП «Инфраструктура для жизни»), Государственной программы Омской области (с учетом планируемых изменений в Государственную программу Омской области).

<sup>4</sup> В рамках мероприятия «Обеспечение деятельности в Государственной программе Омской области» КИМ «Организация деятельности по реализации основных направлений государственной политики Омской области в сферах дорожного хозяйства, транспорта, транспортного строительства, строительства водохозяйственных систем» Государственной программы Омской области.

<sup>5</sup> Собственные средства перевозчиков, в том числе приобретение транспортных средств в рамках механизма льготного лизинга акционерного общества «Государственная транспортная лизинговая компания», предусмотренного федеральным проектом «Развитие общественного транспорта», входящим в состав НП «Инфраструктура для жизни».

## Раздел II

### 1. Приоритеты и задачи транспортного обслуживания населения Омской области, обеспечивающие достижение целевых значений показателей, установленных РСТО

1.1. Приоритетами и задачами транспортного обслуживания населения Омской области, обеспечивающими достижение целевых значений показателей, установленных РСТО, являются:

- обеспечение качества транспортного обслуживания населения Омской области на маршрутах регулярных перевозок пассажиров, предусмотренного РСТО;
- обеспечение безопасности перевозок пассажиров;
- обеспечение оптимального выбора и использования подвижного состава;
- создание условий для переориентации перевозок пассажиров, осуществляемых личным автотранспортом, на транспорт общего пользования;
- обеспечение эффективного взаимодействия различных видов транспорта;
- внедрение мероприятий по организации дорожного движения, направленных на снижение времени неэффективного нахождения подвижного состава на маршруте, включая введение полос для маршрутных транспортных средств, а также создание условий для приоритетного пропуска пассажирского транспорта через наиболее загруженные участки маршрутов;
- учет перемещения населения и объемов перевозок пассажиров;
- обеспечение информированности населения о работе транспорта общего пользования (в том числе о движении транспортных средств на маршрутах регулярных перевозок в режиме реального времени);
- обеспечение диспетчеризации и навигации маршрутных транспортных средств, координация их работы;
- мониторинг достижения целевых значений показателей, установленных РСТО;
- развитие интеллектуальной транспортной системы на пассажирском транспорте.

1.2. Указанные приоритеты и задачи направлены на увеличение объема, доступности, комфортности и безопасности транспортных услуг для населения.

Реализация мероприятий, обеспечивающих достижение целевых значений показателей, установленных РСТО, позволит обеспечить требуемое качество транспортного обслуживания населения Омской области.

### 2. Транспортный комплекс Омской области, включающий автомобильный, воздушный, железнодорожный, водный виды транспорта

#### 2.1. Автомобильный транспорт.

Для Омской области автомобильный пассажирский транспорт имеет большое значение, являясь основным фактором, обеспечивающим экономическую и социальную стабильность общества, мобильность населения, а также повышающим связность территории региона. Все административные центры муниципальных районов (округов), входящих в состав Омской области, связаны с городом Омском межмуниципальными маршрутами общественного транспорта.

Перевозки пассажиров автомобильным транспортом по межмуниципальным и муниципальным маршрутам регулярных перевозок на территории Омской области осуществляют 103 перевозчика различной формы собственности на 240 межмуниципальных (94 маршрута с регулируемым тарифом 146 маршрутов с нерегулируемым тарифом) и 527 муниципальных маршрутах (109 – г. Омск, 418 – муниципальные образования Омской области).

Межмуниципальная маршрутная сеть преимущественно сформирована из маршрутов, соединяющих районные и областной центры (хабовый метод),

что позволяет обеспечить эффективную работу транспорта при осуществлении регулярных перевозок.

Для обслуживания пассажиров на междугородных и пригородных автобусных маршрутах по Омской области действуют 2 автовокзала, 14 автостанций и 14 автокасс.

По состоянию на 1 июля 2025 года все объекты принадлежат на праве собственности акционерному обществу «Омскоблавтотранс».

Ежегодно услугами объектов транспортной инфраструктуры области пользуются более 1,3 млн. человек.

Здания, построенные по типовым проектам, на сегодняшний день не соответствуют сложившемуся пассажиропотоку.

В целях повышения качества транспортного обслуживания населения, а также в соответствии с распоряжением Министерства транспорта Российской Федерации от 28 июня 2022 года № АК-167-р «Об утверждении Методических рекомендаций по организации процесса транспортного планирования в сельской местности», при организации транспортного обслуживания населения общественным транспортом сельских поселений необходимо предусмотреть автостанцию в административном центре каждого муниципального района (округа).

В целях поддержки муниципальных образований и недопущению дополнительной нагрузки на бюджеты муниципальных образований разработан механизм предоставления субсидии муниципальным образованиям на приобретение зданий автовокзалов и автостанций, в том числе компенсация уже понесенных затрат.

Действующая маршрутная сеть характеризуется следующими факторами:

позитивные факторы:

- наличие сформированной нормативной правовой базы, регламентирующей вопросы организации регулярных перевозок пассажиров и багажа автомобильным транспортом на территории области;

- наличие сформированной и устоявшейся межмуниципальной маршрутной сети, охватывающей все муниципальные районы (округа) Омской области;

- высокий уровень легализации перевозчиков на регулярных маршрутах;

- наличие конкурентных условий осуществления транспортной деятельности автотранспортных перевозчиков области различных форм собственности;

негативные факторы:

- функционирование маршрутной сети с преобладанием регулярных перевозок по нерегулируемым тарифам, предусматривающим возложение коммерческих рисков на перевозчиков;

- отсутствие системы диспетчерского управления перевозками по межмуниципальным и муниципальным маршрутам (за исключением г. Омска);

- низкий уровень информационного обеспечения функционирования системы регулярных перевозок по межмуниципальным маршрутам;

- высокий уровень износа материально-технической базы автотранспортных предприятий районов Омской области;

- недостаточный уровень развития сети остановочных пунктов;

- низкий уровень условий для приоритетного проезда общественного транспорта на улично-дорожной сети;

- неуккомплектованность водительского состава.

- несовершенное законодательство, позволяющее недобросовестным перевозчикам осуществлять незаконные перевозки пассажиров маломестительными транспортными средствами.

## 2.2. Воздушный транспорт.

На территории Омской области действует один аэропорт – Омск (Центральный) имени Д.М. Карбышева, имеющий статус международного аэропорта категории

«В», расположенный в 5 км к юго-западу от центра г. Омска.

Аэродром Омск (Центральный) включен в Перечень аэродромов федерального значения, необходимых для осуществления полномочий Российской Федерации.

Омск (Центральный) является аэродромом совместного базирования – помимо гражданской авиации, здесь базируется авиация Федеральной службы войск национальной гвардии Российской Федерации.

В 2011 году была выполнена реконструкция аэровокзального комплекса, в результате чего увеличилась на 30 % пропускная способность пассажиров в час, в этом же году были введены в эксплуатацию новые места стоянок воздушных судов, что позволило сократить время буксировки воздушных судов с низкорасположенными двигателями и снять ограничения на прием определенных типов самолетов иностранного производства.

В 2025 году региональные перевозки пассажиров воздушным транспортом организованы на основании приказа Федерального агентства воздушного транспорта от 27 декабря 2024 года № 1187-П «Об утверждении перечня субсидируемых в 2025 году маршрутов» (с учетом вносимых в него на протяжении 2025 года изменений).

На 2025 год приняты к софинансированию 13 маршрутов, в том числе 12 маршрутов, субсидируемых из областного бюджета, 1 маршрут (Омск – Ханты-Мансийск) без участия Омской области:

- Омск – Екатеринбург;
- Омск – Надым;
- Омск – Ноябрьск;
- Омск – Новый Уренгой;
- Омск – Салехард;
- Омск – Тобольск;
- Омск – Уфа;
- Омск – Казань;
- Омск – Абакан;
- Омск – Красноярск;
- Омск – Улан-Удэ;
- Омск – Горно-Алтайск.

Также транспортное сообщение осуществляется по 4 международным авиамаршрутам и 8 коммерческим авиамаршрутам.

В 2024 году возобновлены субсидируемые перевозки пассажиров на местных авиалиниях типом воздушного судна АН-2 по маршрутам Омск – Усть-Ишим и Усть-Ишим – Омск.

По итогам 2024 года открытым акционерным обществом (далее – ОАО) «Омский аэропорт» обслужено 1 719,093 тыс. пассажиров, рост по сравнению с 2023 годом 2,3 %.

В июне 2024 года Правительством Омской области с обществом с ограниченной ответственностью «Омскаэроинвест» подписано концессионное соглашение на создание нового аэропортового комплекса «Омск – Федоровка» (далее – аэропорт «Омск – Федоровка»). Срок действия концессионного соглашения составляет 49 лет.

Строительство аэропорта «Омск – Федоровка» включено в национальный проект «Эффективная транспортная система».

Срок ввода в эксплуатацию аэропорта «Омск – Федоровка» запланирован на IV квартал 2028 года, первый полет – на 25 декабря 2028 года.

В аэропорту «Омск – Федоровка» планируется строительство аэродрома гражданской авиации класса «Б», с одной искусственной взлетно-посадочной полосой длиной 3 200 м.

Строительство аэропорта «Омск – Федоровка» позволит:

- обеспечить возможность привлечения инвестиций и наращивания объемов внешнеэкономической деятельности прежде всего на азиатских рынках, как

в направлении экспорта продукции, так и импорта технологий, а также привлечения специалистов компаний из дружественных стран ближнего и дальнего зарубежья;

- дать толчок к развитию туризма, упростить логистику путешествий, в том числе для иностранных туристов.

В рамках проекта предполагается строительство аэродромной инфраструктуры, аэровокзального комплекса и иных объектов служебно-технической территории.

Реализация инвестиционного проекта позволит достичь к 2048 году пассажиропотока на внутренних воздушных линиях в объеме 3 632 104 человек, на международных – 908 026 тыс. человек при полном круглосуточном и круглогодичном режиме с полным циклом обслуживания пассажиров.

Планируемая пропускная способность в новом международном терминале составит 720 человек в час.

### 2.3. Железнодорожный транспорт.

Железнодорожные линии общего пользования, проходящие по территории Омской области, входят в международный транспортный коридор «Транссиб». Железнодорожная сеть Омской области представлена участками филиалов ОАО «Российские железные дороги»: Западно-Сибирской железной дороги, Южно-Уральской железной дороги, Свердловской железной дороги.

Южно-Уральская железная дорога представлена участком двухпутной электрифицированной железнодорожной линии Исилькуль – Петропавловск (Республика Казахстан).

Свердловская железная дорога представлена участком двухпутной электрифицированной железнодорожной линии Называевская – Тюмень.

Западно-Сибирская железная дорога представлена двухпутными электрифицированными железнодорожными линиями: Называевская – Омск, Исилькуль – Омск, Омск – Новосибирск, Омск – Иртышское – Карасук.

Эксплуатационная длина железнодорожной сети на территории Омской области составляет 1 260,6 км, в том числе эксплуатационная длина электрифицированных путей – 1 050,0 км.

На территории Омской области функционируют 46 железнодорожных станций, осуществляющие пассажирские и грузовые перевозки.

Перевозки пассажиров железнодорожным транспортом осуществляются поездами дальнего следования и в пригородном сообщении.

Перевозку пассажиров в пригородном железнодорожном сообщении осуществляет акционерное общество «Омск – Пригород» по 14 маршрутам:

- Омск – Исилькуль;
- Омск – Москаленки;
- Омск – Называевская;
- Московка – Называевская;
- Московка – Любинская;
- Омск – Калачинская;
- Омск – Колония;
- Омск – Сыропятское;
- Омск – Иртышское;
- Московка – Лузино;
- Московка – Входная (о.п. 2883 км);
- Омск – Входная (о.п. 2883 км);
- Называевская – о.п. Стрункино;
- Исилькуль – п.п. 2742 км.

По итогам 2024 года пригородным железнодорожным транспортом перевезено 2 681 516 человек.

Доступность транспортных услуг железнодорожного транспорта обеспечена за счет использования механизмов тарифного регулирования.

#### 2.4. Водный транспорт.

г. Омск является крупным транспортным узлом, река Иртыш – основной водной артерией Омской области. Согласно распоряжению Правительства Российской Федерации от 19 декабря 2002 года № 1800-р «Об утверждении перечня внутренних водных путей Российской Федерации» река Иртыш является судоходной на всем участке, проходящем по территории Омской области.

Обь-Иртышский бассейн внутренних водных путей – один из крупнейших в России, имеет выход на Северный морской путь по реке Обь, в Республику Казахстан и Китайскую Народную Республику.

Согласно данным Федерального агентства морского и речного транспорта, на территории муниципального образования г. Омск расположен ряд крупных причалов, которые имеют всю необходимую портовую инфраструктуру для приема и отгрузки грузов водным транспортом.

В сентябре 2024 года на IV Форуме глав регионов (административно-территориальных единиц) государств – членов ШОС одобрена инициатива Омской области о создании мультимодального транзитного транспортного коридора «Россия – Казахстан – Китай» с использованием трансграничной реки Иртыш.

Этот проект станет серьезным импульсом для экономического развития как Омской области, так и соседних регионов и стран, расположенных вдоль водных путей Обь-Иртышского бассейна.

Создание данного коридора позволит сократить сроки и протяженность маршрута доставки грузов в Китайскую Народную Республику.

В связи с отсутствием инфраструктуры грузо-пассажирского сезонного двустороннего речного пункта пропуска через государственную границу Российской Федерации «Черлак», необходимо его оборудование.

На территории Омской области действует три маршрута водного пассажирского транспорта.

За период навигации 2024 года по маршрутам внутреннего водного транспорта осуществлено 804 рейса, перевезено 21 563 пассажира, в том числе:

- Большая Тебендя (Паново) – Кайсы – 8 544 чел. (период действия маршрута 1 мая 2024 года – 31 октября 2024 года), соединяющий труднодоступные населенные пункты Усть-Ишимского района Омской области, к которым отсутствует возможность доехать другими видами транспорта в теплое время года;

- Омск – Большеречье – 1 515 чел. (период действия маршрута 4 мая 2024 года – 29 сентября 2024 года), в рамках продвижения туристических продуктов на территории Большереченского района;

- Центр – Зеленый берег – 11 504 чел. (период действия маршрута 1 мая 2024 года – 13 октября 2024 года), до садоводческих товариществ.

Кроме того, на территории Омской области в летний период действует 9 паромных переправ через реку Иртыш. В зимний период на месте паромных переправ функционируют ледовые переправы.

#### 2.5. Метрополитен.

Строительство Омского метрополитена осуществлялось с 2001 по 2015 год.

В соответствии с утвержденной проектной документацией в состав пускового участка входит 5 станций метрополитена: подземные «Библиотека им. А.С. Пушкина», «Заречная», «Кристалл», «Соборная», одна наземная станция «Рокоссовского» и электродепо.

В процессе строительства пускового участка выполнен следующий комплекс сооружений:

- метромост через р. Иртыш протяженностью 1 905 м, введен в эксплуатацию

в октябре 2005 года под автомобильное движение;

- на станции «Библиотека им. А.С. Пушкина» – станционная венткамера с вентиляционным тоннелем и платформенный участок, в 2011 году введен в эксплуатацию вестибюль с пешеходным переходом и лестничными сходами;

- на станции «Заречная» – ограждающие конструкции котлована станции и станционная венткамера;

- на перегонах «Библиотека им. А.С. Пушкина», «Заречная», «Заречная», «Кристалл» – конструкции перегонных тоннелей, перегонной венткамеры с венттоннелем;

- на станции «Кристалл» – ограждающие конструкции котлована станции, монтажной камеры для сооружения перегонных тоннелей;

- на электродепо – выполнена подготовка площадки строительства, свайное поле отстойно-ремонтного корпуса.

В 2015 году строительные работы прекращены в связи с отсутствием финансирования. Общая строительная готовность объекта – 35 %.

#### 2.6. Строительство (организация) ТПУ.

Важной задачей по развитию межмуниципальных пассажирских перевозок, а также по интеграции маршрутов муниципального и межмуниципального сообщения в единую сеть является создание ТПУ на территории муниципального образования г. Омск и Омского муниципального района (округа).

ТПУ должны включать места для ожидания, места стоянки автобусов как межмуниципальных, так и городских маршрутов, парковку личного транспорта. Кроме того, могут включать многотопливные заправочные станции, в том числе и электрические, объекты питания и отдыха.

Данные ТПУ должны создаваться как транспортно-общественные комплексы с множеством услуг для комфортного пребывания.

Задачи создаваемых транспортно-общественных комплексов:

- снизить нагрузку на улично-дорожную сеть г. Омска за счет пересадки с автомобилей и пригородных маршрутов на городской общественный транспорт;

- повысить доступность, комфорт и востребованность общественного пассажирского транспорта;

- улучшить экологию города за счет развития сети заправок газом и электричеством;

- повысить привлекательность общественного транспорта за счет его перевода на дешевое топливо;

- улучшить условия труда водителей за счет оборудования транспортных комплексов;

- снизить время обслуживания пассажиров за счет обеспечения пересадки.

Для решения данных задач РКПТО предполагается строительство 5 ТПУ на основных въездах в г. Омск с максимальными пассажирскими и транспортными потоками.

### 3. Обоснование прогноза объема регулярных перевозок пассажиров и транспортного спроса в отношении регулярных перевозок пассажиров автомобильным транспортом, воздушным и железнодорожным видами транспорта общего пользования

Прогноз объема регулярных перевозок пассажиров и транспортного спроса в отношении регулярных перевозок пассажиров автомобильным транспортом, воздушным и железнодорожным видами транспорта общего пользования формируется исходя из средних значений пассажиропотока за три предшествующих года. В качестве прогноза применяется значение не менее среднего показателя.

#### 4. Данные, используемые для определения концептуальных вариантов транспортного обслуживания населения в Омской области

4.1. Определение концептуальных вариантов транспортного обслуживания населения осуществляется на основании текущей и перспективной ситуации по удовлетворенности жителей услугами транспорта на территории Омской области.

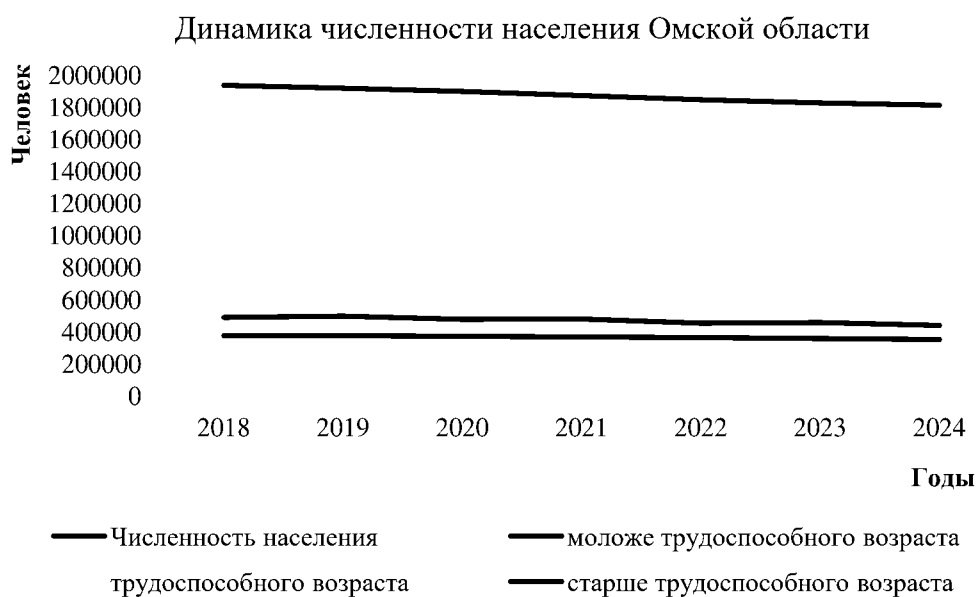
Прогноз транспортного спроса основывается на следующих основных документах:

- Стратегия социально-экономического развития Омской области до 2030 года;
- генеральный план г. Омска (Том 3. Анализ и развитие экономического потенциала.

Прогноз размещения инвестиционных объектов; Том 4. Анализ и развитие транспортной инфраструктуры. Инженерная подготовка территории);

- постановление Правительства Омской области от 24 марта 2021 года № 116-п «Об отдельных вопросах создания и обеспечения функционирования особой экономической зоны промышленно-производственного типа «Авангард».

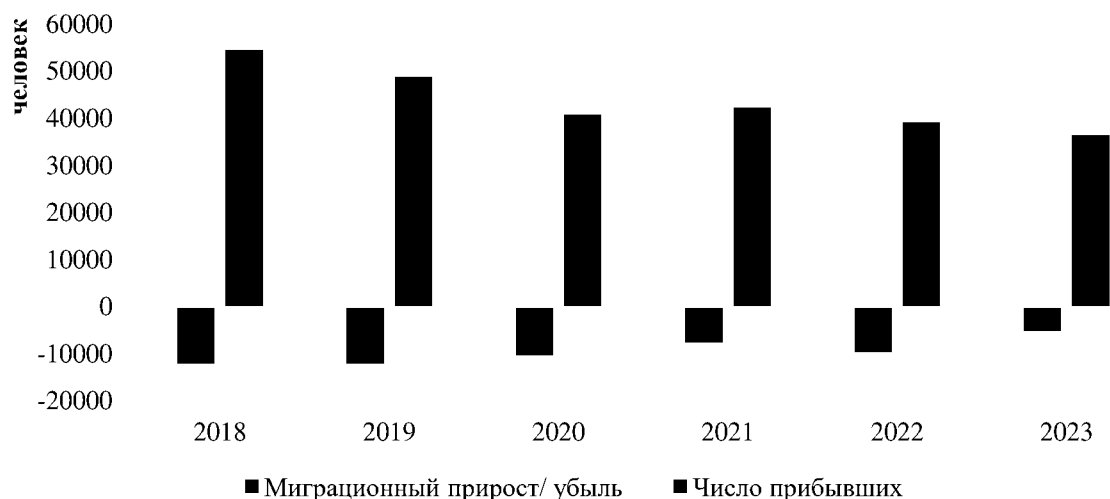
4.2. Анализ транспортного спроса, проведенный в рамках научно-исследовательской работы «Совершенствование (реорганизация) системы транспортного обслуживания населения Омской области», показал, что основными пользователями межмуниципального транспорта являются граждане трудоспособного возраста и граждане моложе трудоспособного возраста, совершающие маятниковые перемещения между местом жительства и местом работы/учебы. Падение спроса на такого рода перевозки в летние периоды нивелируется увеличением количества культурно-бытовых поездок, совершаемых в основном людьми старше трудоспособного возраста.



Согласно представленным данным, наблюдается тенденция снижения численности населения по всем категориям. Однако снижение по отдельным категориям не превышает 5 %.

Рассматривая вопросы использования транспортной инфраструктуры необходимо рассмотреть и вопросы миграции населения, так как прибывающие на работу или учебу люди более активно используют общественный транспорт.

## Динамика показателей миграционной активности



Анализируя статистические данные о численности населения Омской области с учетом миграционной активности, можно отметить следующую тенденцию: показатели имеют устойчивую отрицательную динамику, что негативно сказывается на транспортном спросе на перевозки по межмуниципальным маршрутам в текущем периоде.

## Динамика показателей численности населения

Показатель	2019 к 2018	2020 к 2019	2021 к 2020	2022 к 2021	2023 к 2022	2024 к 2023
Прирост показателя «Численность населения в трудоспособном возрасте»	-3%	0%	-2%	0%	-2%	1%
Прирост показателя «Численность населения моложе трудоспособного возраста»	0%	-1%	-1%	-1%	-1%	-2%
Прирост показателя «Численность населения всего»	-1%	-1%	-1%	-1%	-1%	-1%

Также необходимо отдельно отметить внутрирегиональную миграцию населения в возрасте от 15 до 24 лет, основной целью которой является учеба. Такая категория граждан активно использует межмуниципальные маршруты для совершения учебных поездок. Рассматривая г. Омск как основной центр притяжения учащихся, можно отметить, что за последние три года наблюдается положительная динамика (10 % за 2023 год по отношению к 2022 году, что положительно сказывается на общем состоянии транспортного спроса).

Следует отметить, что согласно Стратегии социально-экономического развития Омской области до 2030 года планируется изменить устоявшуюся динамику. Так, с 2020 года происходит создание условий для активизации промышленного роста в Омской области. Одним из условий является постепенный ввод в эксплуатацию крупных инфраструктурных объектов в особой экономической зоне промышленно-производственного типа «Авангард» и на других территориях, совокупно добавляющих 6 822 новых рабочих места (15 % от общего числа рабочих мест в Омской области), что станет точкой притяжения рабочих поездок населения Омской области, в т.ч. и на общественном транспорте.

Согласно данным Стратегии социально-экономического развития Омской области до 2030 года, представленные меры должны обеспечить прирост трудоспособного населения.

Прогноз численности населения трудоспособного возраста на территории Омской области с учетом данных Стратегии социально-экономического развития Омской области до 2030 года



4.3. При отрицательной динамике показателей численности населения в исследуемом периоде в Омской области создаются перспективы для увеличения транспортной мобильности населения. На это влияют следующие факторы:

- рост числа иногородних студентов, обучающихся по программам высшего образования, среднеспециального образования;
- неравномерное распределение образовательных учреждений по территории Омской области (вызывающие необходимость регулярного совершения учебных поездок);
- создание новых рабочих мест (при отрицательной динамике населения, вакантные рабочие места будут закрываться иногородними соискателями, в том числе из муниципальных районов (округов) Омской области);
- увеличение спроса на оздоровительные и курортные услуги в Омской области (связанные с уменьшением количества направлений международного туризма).

С учетом приведенных в Стратегии социально-экономического развития Омской области до 2030 года прогнозов, а также постоянно проводимой Министерством транспорта и дорожного хозяйства Омской области (далее – Минтранс Омской области) работы по устранению нелегальных перевозок на территории Омской области ожидаемый прирост количества перевезенных пассажиров на межмуниципальных маршрутах прогнозируется порядка 5 % ежегодно.

На основе проведенного анализа можно выделить возможность реализации двух основных сценариев:

- реалистичный – предполагающий сохранение действующей маршрутной сети с преобладанием маршрутов с нерегулируемым тарифом и реализацию мероприятий, в первую очередь направленных на минимизацию затрат перевозчиков и сокращение расходов областного бюджета на содержание транспортной системы;
- оптимистичный – предполагающий увеличение доли маршрутов с регулируемым тарифом, интеграцию маршрутов муниципального и межмуниципального сообщения в единую маршрутную сеть, что позволит повысить транспортную мобильность населения Омской области (в среднем на 5 % ежегодно). В данном сценарии, кроме указанных в реалистичном сценарии мероприятий, реализуются мероприятия, повышающие комфортность и доступность пассажирских перевозок для населения Омской области, а также осуществляется государственная поддержка перевозчиков.

## 5. Мероприятия, обеспечивающие достижение целевых значений показателей, установленных РСТО, сроков реализации этих мероприятий.

5.1. К мероприятиям, обеспечивающим достижение целевых значений показателей, установленных РСТО, относятся:

- обустройство новых (дополнительных) остановочных пунктов, включая «теплые модульные» остановки, на дорогах регионального, межмуниципального и местного значения по маршрутам регулярных перевозок пассажиров;
- внедрение мероприятий по организации дорожного движения, направленных на снижение времени неэффективного нахождения подвижного состава на маршруте, включая введение полос для маршрутных транспортных средств, а также создание условий для приоритетного пропуска пассажирского транспорта через наиболее загруженные участки маршрутов;
- оптимизация маршрутной сети муниципального, межмуниципального сообщения, обеспечение взаимодействия всех видов транспорта;
- организация «хабовых» перевозок на территории г. Омска (обеспечение подвоза пассажиров с окраин к магистральным маршрутам);
- внесение изменений в областное законодательство в части повышения эффективности средств и методов контроля;
- разработка мобильного приложения;
- организация отдела пассажирских перевозок в КУ «РЦОДД»;
- обновление пассажирского транспорта с учетом данных пассажиропотока, увеличения интенсивности движения;
- обеспечение реализации полномочий органами местного самоуправления по созданию условий для предоставления транспортных услуг населению на существующих объектах автовокзалов и автостанций;
- проведение контрольно-надзорных и агитационных мероприятий, направленных на профилактику нарушений, являющихся основными причинами совершения ДТП, со стороны водителей маршрутных транспортных средств;
- проведение мероприятий по поддержанию надлежащего уровня квалификации водителей пассажироперевозящего транспорта;
- принятие мер по устранению причин и условий совершения ДТП по вине водителей маршрутных транспортных средств, выявленных по результатам проведенных по их фактам проверок;
- проведение контрольно-надзорных и профилактических мероприятий, направленных на недопущение нарушений правил эксплуатации и обеспечение надлежащего технического состояния подвижного состава;
- проведение контрольно-надзорных и профилактических мероприятий, направленных на обеспечение соблюдения обязательных требований в сфере содержания и обустройства автомобильных дорог и их элементов обустройства;
- обеспечение контроля выполнения рейсов, предусмотренных расписанием, посредством информационных систем сбора сведений о местоположении;
- внедрение брутто-контрактов;
- проведение открытых конкурсов на право осуществления перевозок по маршруту регулярных перевозок в соответствии с ФЗ № 220.

## 5.2. Реалистичный сценарий.

Представленный сценарий базируется на прогнозе социально-экономического развития Омской области: динамика численности населения имеет четко выраженный отрицательный тренд. При этом реализуются мероприятия по строительству инвестиционных объектов, являющихся точкой притяжения пассажиров. Создание новых

рабочих мест при строительстве промышленных и торговых объектов преимущественно в г. Омске (согласно генеральному плану г. Омска).

При данном сценарии предполагается, что отток населения в совокупности с появлением новых мест приложения труда не вызовет падения транспортного спроса.

Основными задачами, которые необходимо решить в описанных условиях, являются:

- достижение показателей, рекомендованных РСТО, в части территориальной, ценовой, информационной и временной доступности регулярных перевозок пассажиров, рейсовой, дорожной, технической, экологической безопасности регулярных перевозок пассажиров, комфортности регулярных перевозок пассажиров;

- оптимальный выбор подвижного состава для выполнения перевозок в целях минимизации расходования средств бюджетов всех уровней.

5.2.1. Мероприятия реалистичного сценария (в части создания нормативно-правовой и организационной базы реорганизации (оптимизации) системы транспортного обслуживания):

- утверждение РСТО;

- разработка и утверждение документов планирования регулярных перевозок муниципальных образований Омской области;

- внесение изменений в областное законодательство в части повышения эффективности средств и методов контроля;

- создание отдела организации пассажирских перевозок в КУ «РЦОДД» в целях формирования и внедрения на территории Омской области единой маршрутной сети пассажирского транспорта общего пользования;

- оборудование подвижного состава устройствами учета количества пассажиров в целях определения реального пассажиропотока на маршрутах;

- обновление пассажирского транспорта с учетом данных пассажиропотока, увеличения интенсивности движения;

- проведение контрольно-надзорных и агитационных мероприятий, направленных на профилактику нарушений, являющихся основными причинами совершения ДТП, со стороны водителей маршрутных транспортных средств;

- проведение мероприятий по поддержанию надлежащего уровня квалификации водителей пассажироперевозящего транспорта;

- принятие мер по устранению причин и условий совершения ДТП по вине водителей маршрутных транспортных средств, выявленных по результатам проведенных по их фактам проверок;

- проведение контрольно-надзорных и профилактических мероприятий, направленных на недопущение нарушений правил эксплуатации и обеспечение надлежащего технического состояния подвижного состава;

- проведение контрольно-надзорных и профилактических мероприятий, направленных на обеспечение соблюдения обязательных требований в сфере содержания и обустройства автомобильных дорог и их элементов обустройства;

- обеспечение контроля выполнения рейсов, предусмотренных расписанием, посредством информационных систем сбора сведений о местоположении;

- проведение открытых конкурсов на право осуществления перевозок по маршруту регулярных перевозок в соответствии с ФЗ № 220;

- организация ТПУ «Привокзальный» в целях сокращения пробегов части маршрутов в черте города, а также обеспечения комфортной пересадки для пассажира;

- обустройство новых (дополнительных) остановочных пунктов, включая «теплые модульные» остановки, на дорогах регионального, межмуниципального и местного значения по маршрутам регулярных перевозок пассажиров.

5.3. Оптимистичный сценарий.

Представленный сценарий базируется на прогнозе социально-экономического развития Омской области: успешная реализация мероприятий, указанных в стратегии социально-экономического развития Омской области, по созданию условий для роста промышленного потенциала Омской области вызывает изменение тренда по численности – с четко выраженного отрицательного значения до нулевого прироста.

Сохраняется положительное влияние следующих факторов на мобильность населения Омской области:

- рост числа иногородних студентов, обучающихся по программам высшего образования, среднеспециального образования;
- неравномерное распределение образовательных учреждений по территории Омской области (вызывающие необходимость регулярного совершения учебных поездок);
- создание новых рабочих мест;
- увеличение спроса на оздоровительные и курортные услуги в Омской области (связанные с уменьшением количества направлений международного туризма);
- постоянно проводимая МинтрансОмской области работа по устранению нелегальных перевозок на территории Омской области.

Совокупность указанных факторов позволяет говорить об ожидаемом приросте количества перевезенных пассажиров на межмуниципальных маршрутах порядка 5 % ежегодно.

Основными задачами, которые необходимо решить в описанных условиях, являются:

- достижение показателей, рекомендованных РСТО в части территориальной, ценовой, информационной и временной доступности регулярных перевозок пассажиров, рейсовой, дорожной, технической, экологической безопасности регулярных перевозок пассажиров, комфортности регулярных перевозок пассажиров;
- обновление автомобильного парка в Омской области с использованием механизмов федеральной поддержки;
- оптимальный выбор подвижного состава для выполнения перевозок в целях экономии бюджетных средств;
- увеличение пассажироместимости подвижного состава на отдельных маршрутах в целях сохранения показателей комфортности перевозок;
- создание ТПУ на территории г. Омска;
- интеграция маршрутной сети муниципального и межмуниципального сообщения;
- перевод маршрутов межмуниципального сообщения с нерегулируемым тарифом в маршруты межмуниципального сообщения с регулируемым тарифом.

#### 5.2.1. Мероприятия оптимистичного сценария.

При оптимистичном сценарии предполагается выполнение всех мероприятий, заложенных в реалистичном сценарии, и мероприятий, обеспечивающих выполнение поставленных задач оптимистичного сценария:

- внедрение мероприятий по организации дорожного движения, направленных на снижение времени неэффективного нахождения подвижного состава на маршруте, включая введение полос для маршрутных транспортных средств, а также создание условий для приоритетного пропуска пассажирского транспорта через наиболее загруженные участки маршрутов;
- оптимизация маршрутной сети муниципального, межмуниципального сообщения, обеспечение взаимодействия всех видов транспорта;
- организация «хабовых» перевозок на территории г. Омска (обеспечение подвоза пассажиров с окраин к магистральным маршрутам);
- разработка мобильного приложения;
- внедрение брутто-контрактов;
- обеспечение реализации полномочий органами местного самоуправления

по созданию условий для предоставления транспортных услуг населению на существующих объектах автовокзалов и автостанций;

- организация ТПУ на территории пос. Амурский, пос. Чкаловский, ул. Бархатовой, ул. 10 лет Октября в целях сокращения пробегов части маршрутов в черте города Омска, а также обеспечения комфортной пересадки для пассажира.

#### 6. Сравнение вариантов транспортного обслуживания населения в Омской области

6.1. Вариант «Реалистичный» – предполагающий сохранение действующей маршрутной сети с преобладанием маршрутов с нерегулируемым тарифом и реализацию мероприятий, в первую очередь направленных на минимизацию затрат перевозчиков и сокращение расходов областного бюджета на содержание транспортной системы.

Преимущество данного варианта транспортного обслуживания населения – сохранение затрат областного бюджета на уровне текущего года.

Недостатки концептуального варианта транспортного обслуживания населения:

- отсутствие возможности государственного регулирования тарифов на маршрутах с нерегулируемым тарифом;
- использование перевозчиками технически устаревшего подвижного состава;
- отсутствие должного контроля за выполнением перевозок по маршрутам с нерегулируемым тарифом;
- низкое качество услуги на маршрутах с нерегулируемым тарифом;
- сложности при организации перевозок по социально значимым направлениям, которые коммерчески невыгодны;
- возможные нарушения стабильной работы транспортного комплекса, рост социальной напряженности;
- отсутствие развития транспортной системы Омской области;
- риски по недостижению национальной цели по обновлению общественного транспорта с учетом целевого показателя Указа Президента Российской Федерации от 7 мая 2024 года № 309 «О национальных целях развития Российской Федерации на период до 2030 года и на перспективу до 2036 года» по увеличению к 2030 году в агломерациях и городах доли парка общественного транспорта, имеющего срок эксплуатации не старше нормативного, не менее чем до 85 % (далее – национальная цель).

6.2. Вариант «Оптимистичный» – предполагающий увеличение доли маршрутов с регулируемым тарифом, интеграцию маршрутов муниципального и межмуниципального сообщения в единую маршрутную сеть, сохранение существующей маршрутной сети, обслуживаемой иными видами транспорта.

Преимущества данного варианта транспортного обслуживания населения:

- возможность государственного регулирования тарифов на указанные перевозки;
- использование перевозчиками современного подвижного состава, обеспечивающего достижение показателей, установленных РСТО;
- возможность организации перевозок по социально значимым маршрутам с низким пассажиропотоком;
- возможность взаимосвязки нескольких видов транспорта (мультимодальные перевозки);
- рост удовлетворенности населения качеством транспортного обслуживания;
- развитие транспортной системы Омской области;
- достижение национальной цели;
- повышение качества услуги за счет организации деятельности ТПУ и системы автовокзалов и автостанций.

Недостатки концептуального варианта транспортного обслуживания населения –

повышение расходов областного бюджета на организацию транспортного обслуживания населения Омской области.

При этом необходимо учитывать, что увеличение расходов на пассажирские перевозки по регулируемым тарифам позволит не только обеспечить население Омской области качественной услугой, но и обеспечит рост налоговых доходов, поступающих в областной бюджет.

Учитывая социальную значимость пассажирских перевозок, необходимость выполнения в Омской области национальной цели, поставленной Президентом Российской Федерации, приоритетным определен «Оптимистичный» вариант обслуживания населения.

7. Параметры маршрутов регулярных перевозок пассажиров (остановочные пункты, перечни улиц и дорог, типы транспортных средств, вид сообщения, вид перевозок и др.) указаны в реестрах межмуниципальных (муниципальных) маршрутов регулярных перевозок, которые размещаются в открытом доступе на сайте уполномоченного органа муниципального образования Омской области в сфере транспортного обслуживания населения.

---

Приложение № 1  
к региональному комплексному плану транспортного  
обслуживания населения на территории Омской области

Маршрутная сеть автомобильного транспорта Омской области

№ п/п	Регистрационный номер маршрута	Порядковый номер маршрута	Наименование маршрута	Наименования промежуточных остановочных пунктов либо наименования населенных пунктов, в границах которых расположены промежуточные остановочные пункты	Наименование улиц, автомобильных дорог, по которым предполагается движение транспортных средств между остановочными пунктами по маршруту регулярных перевозок	Протяженность маршрута в прямом и обратном направлении, км
2	3	4	5	6	7	
1	1	1802	с. Красный Октябрь - г. Омск (АВ)	д. Лесная д. Целинное р.п. Черлак (АВ) с. Елизаветинка с. Соляное с. Иртыш (АС) д. Верхнеильинка с. Покровка пос. Ачаирский с. Ачаир г. Омск (ж.д. вокзал)	<b>Прямое направление:</b> р.п. Черлак (ул. 2-я Восточная), а/д Черлак - Медет, с. Красный Октябрь, а/д Подъезд к деревне Лесная База, а/д Черлак - Медет, р.п. Черлак (ул. 2-я Восточная), а/д Омск - Черлак - граница с Казахстаном, с. Иртыш (ул. 7-й Переулок), а/д Омск - Черлак - граница с Казахстаном, г. Омск (ул. 13-я Комсомольская, ул. М. Леонова, ул. 1-я Грамвайная, ул. Воровского, ул. 1-я Красной Звезды, ул. 1-я Советская, ул. Калинина, ул. Лобкова, проспект К. Маркса, ул. Масленикова, Ленинградская площадь, ул. Енисейская, ул. 70 лет Октября, ул. Степанца, ул. Туполева, ул. Степанца). <b>Обратное направление:</b> г. Омск (ул.	193

	2	3	4	5	6	7
					<p>Степанца, ул. Туполева, ул. Степанца, ул. 70 лет Октября, ул. Енисейская, Ленинградская площадь, ул. Ленина, проспект К. Маркса, ул. Лобкова, ул. Калинина, ул. 1-я Советская, ул. 1-я Красной Звезды, ул. Воровского, ул. 1-я Трамвайная, ул. М. Леонова, ул. 13-я Комсомольская), а/д Омск - Черлак - граница с Казахстаном, с. Иртыш (ул. 7-й Переулок), а/д Омск - Черлак - граница с Казахстаном, р.п. Черлак (ул. 2-я Восточная), а/д Черлак - Медет, а/д Подъезд к деревне Лесная База, с. Красный Октябрь, а/д Черлак - Медет, р.п. Черлак (ул. 2-я Восточная)</p>	7
2	10	1007	Омск - Одесское	<p>Омск (АВ)  Н-Азовский пер-к  д. Путинцево  д. Новинка  д. Пахомовка  с. Сосновское  с. Воронково  аул Кудук-Чилик  аул Кутумбет  с. Пришиб  д. Сарат  с. Лукьяновка  с. Одесское (АС)</p>	<p>Прямое направление: г. Омск (ул. Степанца, ул. Лукашевича (дублер), проспект Комарова, ул. Лукашевича, ул. Волгоградская, ул. Сакена Сейфуллина, ул. 1-я Полевая, объездная дорога к пос. Чукреевка, ул. 22 Декабря, ул. Олега Кошевого, ул. 5-я Кировская, ул. 6-я Самарская, ул. Талалихина ул. Мельничная) а/д Омск – Русская Поляна, а/д Омск - Одесское - граница Республики Казахстан, с. Лукьяновка (ул. Коммунистическая, проезд от ул. Коммунистическая до пер. Центральный, пер. Центральный, проезд от пер. Центральный до ул. Ленина, ул. Ленина), а/д Омск – Одесское – граница Республики Казахстан, с. Одесское (ул. Ленина).</p>	99,1

	2	3	4	5	6	7
					В обратном направлении (до автовокзала): ул. Волгоградская, ул. Лукашевича, ул. Степанца	
3	11	1008	Омск - Дувановка	Омск (АВ) ст. Фадино д. Новоселецк д. Лапино д. Веселые Рощи с. Любимировка д. Ясная Поляна д. Глинкино р.п. Павлоградка (АС) д. Явлено-Покровка с. Богодуховка с. Юрьевка д. Дувановка	<b>Прямое направление:</b> ул. Степанца, ул. Перелега, ул. Комарова, ул. Лукашевича, ул. Волгоградская, ул. Кондратюка, а/д Тюмень - Ялуторовск - Ишим - Омск, а/д Омск - Русская Поляна, ул. Ленина (р.п. Павлоградка), а/д Павлоградка - Юрьевка, ул. Центральная (с. Богодуховка), а/д Павлоградка - Юрьевка, ул. Зеленая (с. Юрьевка), а/д Юрьевка - Дувановка, ул. Центральная (д. Дувановка). <b>Обратное направление:</b> ул. Центральная (д. Дувановка), а/д Юрьевка - Дувановка, ул. Зеленая (с. Юрьевка), а/д Павлоградка - Юрьевка, ул. Центральная (д. Богодуховка), а/д Павлоградка - Юрьевка, ул. Ленина (р.п. Павлоградка), а/д Омск - Русская Поляна, ул. Мельничная, ул. Бетховена, ул. Торговая, ул. Суворова, ул. Енисейская, ул. 70 лет Октября, ул. Степанца	141
4	12	1010	Омск - Павлоградка	Омск (АВ) д. Новоселецк д. Лапино д. Веселые Рощи с. Любимировка д. Ясная Поляна д. Глинкино р.п. Павлоградка (АС)	Прямое направление: ул. Степанца, ул. Лукашевича (дублер), проспект Комарова, ул. Лукашевича, ул. Волгоградская, ул. Сакена Сейфуллина, ул. 1-я Полевая, объездная дорога к пос. Чукреевка, ул. 22 Декабря, ул. Олега Кошевого, ул. 5-я Кировская, ул. 6-я Самарская, ул. Талалихина ул. Мельничная), а/д Омск - Русская Поляна, ул. Ленина (р.п.	100

	2	3	4	5	6	7
					Павлоградка). В обратном направлении (до автовокзала): ул. Волгоградская, ул. Лукашевича, ул. Степанца	
5	14	1012	Омск - Логуновка	Омск (АВ) ст. Фадино д. Новоселецк д. Лапино д. Веселая Роща с. Любомировка д. Ясная Поляна д. Глинкино р.п. Павлоградка (АС) с. Милоградовка с. Алабота д. Пограничное д. Андриановка д. Новоивановка р.п. Русская Поляна с. Цветочное с. Добровольск с. Сибирское д. Степное	<b>Прямое и Обратное направление:</b> г. Омск (ул. Степанца, ул. Лукашевича, ул. Волгоградская, ул. Кондратюка), а/д Челябинск - Курган - Омск - Новосибирск, а/д Омск - Русская Поляна, р.п. Павлоградка (ул. Ленина), а/д Омск - Русская Поляна, а/д Омск - Русская Поляна (участок с. Милоградовка - с. Алабота), р.п. Русская Поляна (ул. Северная, пер. Кооперативный), а/д Русская Поляна - Сибиряк, а/д Сибиряк - Логуновка, д. Логуновка (ул. Школьная)	240,5
6	15	1013	Омск - Русская Поляна	г. Омск (АВ) р.п. Павлоградка р.п. Русская Поляна (АВ)	<b>Прямое и Обратное направление:</b> г. Омск (ул. Степанца, ул. Лукашевича, ул. Волгоградская, ул. Кондратюка), а/д Челябинск - Курган - Омск - Новосибирск, а/д Омск - Русская Поляна, р.п. Павлоградка (ул. Ленина), а/д Омск - Русская Поляна, а/д Омск - Русская Поляна (участок с. Милоградовка - с. Алабота), р.п. Русская	168

	2	3	4	5	6	7
7	16	1014	Омск - Сибирское	г. Омск (АВ) ст. Фадино д. Новоселецк д. Лапино д. Веселые Рощи с. Любомировка д. Ясная Поляна д. Глинкино р.п. Павлоградка с. Милоградовка с. Алабота д. Пограничное д. Андриановка д. Новоивановка р.п. Русская Поляна (АС) с. Цветочное с. Добровольск	Поляна (ул. Северная, пер. Кооперативный)	231
8	17	1015	Омск - Стелановка	г. Омск (АВ) д. Новоселецк д. Лапино д. Веселая Роща с. Любомировка д. Ясная Поляна д. Глинкино р.п. Павлоградка Милоградовка с. Алабота д. Пограничное д. Андриановка	<b>Прямое и Обратное направление:</b> г. Омск (ул. Степанца, ул. Лукашевича, ул. Волгоградская, ул. Кондратьюка), а/д Челябинск - Курган - Омск - Новосибирск, а/д Омск - Русская Поляна, р.п. Павлоградка (ул. Ленина), а/д Омск - Русская Поляна, а/д Омск - Русская Поляна (участок с. Милоградовка - с. Алабота), р.п. Русская Поляна (ул. Северная, пер. Кооперативный), а/д Русская Поляна - Сибиряк	203
					<b>Прямое и Обратное направление:</b> г. Омск (ул. Степанца, ул. Лукашевича, ул. Волгоградская, ул. Кондратьюка), а/д Челябинск - Курган - Омск - Новосибирск, а/д Омск - Русская Поляна, р.п. Павлоградка (ул. Ленина), а/д Омск - Русская Поляна, а/д Омск - Русская Поляна (участок с. Милоградовка - с. Алабота), р.п. Русская Поляна (ул. Северная, пер. Кооперативный), а/д Омск - Русская Поляна - Калинино - Хлебодаровка, д. Тогунас (ул. Школьная)	

	2	3	4	5	6	7
				<p>р.п. Русская Поляна д. Тогунас с. Хлебодаровка</p>		
9	18	1017	Омск - Целинное	<p>г. Омск (АВ) д. Новоселецк д. Лапино д. Веселая Роцца с. Любомировка д. Ясная Поляна д. Глинкино р.п. Павлоградка с. Милоградовка с. Алабота д. Пограничное д. Андриановка д. Новоивановка р.п. Русская Поляна с. Болотное д. Розовка аул Бас-Агаш (2 отд.) аул Каратал (4 отд.)</p>	<p><b>Прямое и Обратное направление:</b> г. Омск (ул. Степанца, ул. Лукашевича, ул. Волгоградская, ул. Кондратьюка), а/д Челябинск - Курган - Омск - Новосибирск, а/д Омск - Русская Поляна, р.п. Павлоградка (ул. Ленина), а/д Омск - Русская Поляна, а/д Омск - Русская Поляна (участок с. Милоградовка - с. Алабота), р.п. Русская Поляна (ул. Северная, пер. Кооперативный), а/д Русская Поляна - Целинное - Ротовка, с. Целинное (ул. Комсомольская)</p>	227
10	19	346	г. Омск (АВ) - с. Красная Горка	<p>ул. Лукашевича Мясокомбинат с. Дружино</p>	<p><b>Прямое направление:</b> г. Омск (ул. Степанца, ул. Перелета, проспект Комарова, ул. Лукашевича, ул. Дианова, ул. 2-я Солнечная), а/д Тюмень - Ялуторовск - Ишим - Омск, а/д "Тюмень - Ялуторовск - Ишим - Омск" - Красная Горка, с. Красная Горка (ул. Пожарная). <b>Обратное направление:</b> с. Красная Горка (ул. Пожарная), а/д "Тюмень - Ялуторовск - Ишим - Омск" - Красная Горка, а/д Тюмень - Ялуторовск - Ишим - Омск, г. Омск (ул. 2-</p>	37

	2	3	4	5	6	7
					я Солнечная, ул. Дианова, ул. Лукашевича, ул. Степанца)	
11	20	308	г. Омск - с. Сосновское - р.п. Таврическое	г. Омск (ДК им. Лобкова) д. Пахомовка с. Сосновское д. Лесное д. Воронково с. Сосновское с. Садовое с. Сосновское д. Новобелозеровка д. Черниговка д. Лапино р.п. Таврическое	<p><b>Прямое направление:</b> г. Омск (ул. 8-я Ленинская, ул. Лобкова, ул. Калинина, ул. 1-я Советская, ул. 1-я Красной Звезды, ул. Воровского), а/д Челябинск - Курган - Омск - Новосибирск, а/д Омск - Русская Поляна, а/д Омск - Одесское - граница Республики Казахстан, д. Пахомовка (ул. Центральная), а/д Омск - Одесское - граница Республики Казахстан, с. Сосновское (ул. Улыбина), а/д Омск - Одесское - граница Республики Казахстан, д. Лесное (ул. Центральная), а/д Омск - Одесское - граница Республики Казахстан, д. Воронково (ул. Омская), а/д Омск - Одесское - граница Республики Казахстан, с. Сосновское (ул. Улыбина, ул. Пушкина), с. Садовое (ул. Центральная), с. Сосновское (ул. Пушкина, ул. Улыбина, ул. Чапаева), а/д Таврическое - Сосновское, д. Новобелозеровка (ул. Центральная), а/д Таврическое - Сосновское, д. Черниговка (ул. Центральная), а/д Таврическое - Сосновское, д. Лапино (ул. Центральная), а/д Таврическое - Сосновское, р.п. Таврическое (ул. Рабочая, ул. Магистральная, ул. Ленина).</p> <p><b>Обратное направление:</b> р.п. Таврическое (ул. Ленина, ул. Магистральная, ул. Рабочая), а/д Таврическое - Сосновское, д. Лапино (ул. Центральная), а/д Таврическое - Сосновское, д. Черниговка (ул.</p>	96/140

	2	3	4	5	6	7
					<p>Центральная), а/д Таврическое - Сосновское, д. Новобелозеровка (ул. Центральная), а/д Таврическое - Сосновское, с. Сосновское (ул. Чапаева, ул. Улыбина, ул. Пушкина), с. Садовое (ул. Центральная), с. Сосновское (ул. Пушкина, ул. Улыбина), а/д Омск - Одесское - граница Республики Казахстан, д. Воронково (ул. Омская), а/д Омск - Одесское - граница Республики Казахстан, д. Лесное (ул. Центральная), а/д Омск - Одесское - граница Республики Казахстан, с. Сосновское (ул. Улыбина), а/д Омск - Одесское - граница Республики Казахстан, д. Пахомовка (ул. Центральная), а/д Омск - Одесское - граница Республики Казахстан, а/д Омск - Русская Поляна, а/д Челябинск - Курган - Омск - Новосибирск, г. Омск (ул. Воровского, ул. 1-я Красной Звезды, ул. 1-я Советская, ул. Калинина, ул. Лобкова, ул. 8-я Ленинская)</p>	7
12	25	1021	Омск - Зеленое Поле	<p>г. Омск (ж.д. вокзал) д. Новоселецк р.п. Таврическое д. Лапино д. Веселые Рощи д. Березовка с. Неверовка д. Андреевка аул Коянбай д. Муртук</p>	<p>Омск (Привокзальная площадь, ул. Лобкова, ул. Калинина, ул. Советская, 1-я ул. Красной Звезды, ул. Воровского), а/д Челябинск - Курган - Омск - Новосибирск, а/д Омск - Русская Поляна, а/д Новоселецк - Таврическое - Нововаршавка, Таврическое (ул. Магистральная, ул. Ленина, ул. Магистральная, ул. Рабочая), а/д Веселые Рощи - Неверовка, с. Неверовка (ул. Школьная), а/д Неверовка - Андреевка, д. Андреевка (ул. Центральная), а/д Неверовка - Андреевка, а/д Неверовка - Коянбай, а/д</p>	158

	2	3	4	5	6	7
				д. Зеленое Поле	Неверовка - Муртук, д. Муртук (ул. Центральная), Неверовка - Муртук, подъезд к д. Зеленое Поле, д. Зеленое Поле (ул. Лесная)	
13	26	1022	г. Омск - с. Прииртышье - с. Пристанское	г. Омск (ж.д. вокзал) д. Новоселецк р.п. Таврическое. Стрела с. Луговое д. Солоновка с. Прииртышье д. Сосновка с. Пристанское д. Баландино с. Пристанское д. Победа с. Пристанское	<b>Прямое направление:</b> г. Омск (Привокзальная площадь, ул. Лобкова, ул. Калинина, ул. Советская, ул. Красной Звезды 1-я, ул. Воровского), а/д Челябинск - Курган - Омск - Новосибирск, а/д Омск - Русская Поляна, р.п. Таврическое (ул. Магистральная, ул. Ленина, ул. Клименко), а/д Таврическое - Луговое - "Тихвинка - Новоуральский - Пристанское", ст. Стрела (ул. Привокзальная), а/д Таврическое - Луговое - "Тихвинка - Новоуральский - Пристанское", с. Луговое (ул. Ленина), а/д Таврическое - Луговое - "Тихвинка - Новоуральский - Пристанское", с. Луговое - "Тихвинка - Новоуральский - Пристанское", д. Солоновка (ул. Береговая), а/д Таврическое - Луговое - "Тихвинка - Новоуральский - Пристанское", с. Прииртышье (ул. Кирова, ул. Ленина, ул. Кирова), а/д Таврическое - Луговое - "Тихвинка - Новоуральский - Пристанское", д. Сосновка (ул. Сосновка), а/д Таврическое - Луговое - "Тихвинка - Новоуральский - Пристанское", с. Пристанское (ул. Иртышская), а/д Пристанское - Победа, д. Баландино (ул. Школьная), а/д Пристанское - Баландино, с. Пристанское (ул. Иртышская), а/д Пристанское - Победа, д. Победа (ул. Центральная), а/д Пристанское - Победа, с.	139/143/144

	2	3	4	5	6	7
					<p>Пристанское (ул. Иртышская).  <b>Обратное направление:</b> с. Пристанское (ул. Иртышская), а/д Пристанское - Победа, д. Победа (ул. Центральная), а/д Пристанское - Победа, с. Пристанское (ул. Иртышская), а/д Пристанское - Баландино, д. Баландино (ул. Школьная), а/д Пристанское - Баландино, с. Пристанское (ул. Иртышская), а/д Таврическое - Луговое - "Тихвинка - Новоуральский - Пристанское", д. Сосновка (ул. Сосновка), а/д Таврическое - Луговое - "Тихвинка - Новоуральский - Пристанское", с. Прииртышье (ул. Кирова, ул. Ленина, ул. Кирова), а/д Таврическое - Луговое - "Тихвинка - Новоуральский - Пристанское", д. Солоновка (ул. Береговая), а/д Таврическое - Луговое - "Тихвинка - Новоуральский - Пристанское", с. Луговое (ул. Ленина), а/д Таврическое - Луговое - "Тихвинка - Новоуральский - Пристанское", ст. Стрела (ул. Привокзальная), а/д Таврическое - Луговое - "Тихвинка - Новоуральский - Пристанское", р.п. Таврическое (ул. Клименко, ул. Ленина, ул. Магистральная), а/д Омск - Русская Поляна, а/д Челябинск - Курган - Омск - Новосибирск, г. Омск (ул. Воровского, ул. Красной Звезды 1-я, ул. Советская, ул. Калинина, ул. Лобкова, Привокзальная площадь)</p>	

	2	3	4	5	6	7
14	28	310	Омск - Кара-Терек	г. Омск (АВ) ст. Входная с. Лузино пос. Конезаводский д. Голенки аул Кара-Терек д. Васильевка	Омск (ул. Степанца, ул. Лукашевича, ул. Волгоградская, ул. Кондрагюка), а/д Челябинск - Курган - Омск - Новосибирск, а/д Южный обход, а/д Конезаводский - Голенки, а/д Голенки - Кара-Терек, а/д Голенки - Васильевка, Васильевка (ул. Школьная)	66/50
15	29	311	Омск - Кара-Терек	. Омск (АВ) ст. Входная с. Лузино пос. Конезавод д. Голенки аул Кара-Терек	Омск (ул. Степанца, ул. Лукашевича, ул. Волгоградская, ул. Кондрагюка), а/д Челябинск - Курган - Омск - Новосибирск, а/д Южный обход, а/д Конезаводский - Голенки, Кара-Терек (ул. Центральная)	50
16	30	312	Омск - Степное	г. Омск (АВ) ст. Входная с. Лузино пункт Алонский с. Степное	Омск (ул. Степанца, ул. Лукашевича, ул. Волгоградская, ул. Кондрагюка), а/д Челябинск - Курган - Омск - Новосибирск, Степное (ул. Центральная)	42
17	31	1034	Омск - Домбай	г. Омск (АВ) ст. Входная с. Лузино пункт Алонский д. Шариповка р.п. Марьяновка (АС) с. Заря Свободы с. Пикетное р.п. Москаленки д. Нейдорф д. Победа аул Домбай	Омск (ул. Степанца, ул. Лукашевича, ул. Волгоградская, ул. Кондрагюка), а/д Челябинск - Курган - Омск - Новосибирск, р.п. Марьяновка (ул. Кононцева, ул. Омская), а/д Челябинск - Курган - Омск - Новосибирск, Заря Свободы (ул. Молодежная, ул. Ленина), а/д Челябинск - Курган - Омск - Новосибирск, а/д Пикетное - Нейдорф - Отрадное - Домбай, Домбай (ул. Центральная)	130

	2	3	4	5	6	7
18	32	1035	Омск - Гвоздевка	г. Омск (АВ) ст. Входная с. Лузино д. Шараповка р.п. Марьяновка (АС) с. Заря Свободы с. Пикетное д. Северное д. Шефер р.п. Москаленки (АС) д. Розенталь д. Степок аул Илеуш аул Ромадан с. Новоцарицыно д. Гвоздевка	г. Омск (ул. Степанца, ул. Лукашевича, ул. Волгоградская, ул. Кондратюка), а/д Челябинск - Курган - Омск - Новосибирск, Марьяновка (ул. Кононцева, ул. Омская), а/д Челябинск - Курган - Омск - Новосибирск, с. Заря Свободы (ул. Молодежная, ул. Ленина), а/д Челябинск - Курган - Омск - Новосибирск, р.п. Москаленки (ул. Нефтяников, ул. Комсомольская, ул. Ленина), а/д Москаленки - Розенталь - Илеуш - Новоцарицыно - Гвоздевка	154
19	33	1036	Омск - Ивановка	г. Омск (АВ) ст. Входная с. Лузино д. Шараповка р.п. Марьяновка с. Заря Свободы с. Пикетное д. Спартак д. Рябинка д. Ивановка	г. Омск (ул. Степанца, ул. Лукашевича, ул. Волгоградская, ул. Кондратюка), а/д Челябинск - Курган - Омск - Новосибирск, с. Заря Свободы (ул. Молодежная, ул. Ленина), а/д Челябинск - Курган - Омск - Новосибирск, а/д Пикетное - Райфельд, а/д Челябинск - Курган - Омск - Новосибирск, а/д Спартак - Рябинка, д. Ивановка (ул. Центральная)	100
20	34	1037	Омск - Красное Знамя	г. Омск (АВ) ст. Входная с. Лузино д. Шараповка р.п. Марьяновка	г. Омск (ул. Степанца, ул. Лукашевича, ул. Волгоградская, ул. Кондратюка), а/д Челябинск - Курган - Омск - Новосибирск, с. Заря Свободы (ул. Молодежная, ул. Ленина), а/д Челябинск - Курган - Омск -	106

	2	3	4	5	6	7
				<p>с. Заря Свободы с. Пикетное д. Северное д. Шефер с. Ильичевка д. Мироновка с. Красное Знамя</p>	<p>Новосибирск, а/д Шефер - Ильичевка - Мироновка, с. Красное Знамя (ул. Северная)</p>	
21	35	1039	Омск - Добрянка	<p>г. Омск (АВ) ст. Входная с. Лузино д. Шараповка р.п. Марьяновка (АС) д. Шереметьевка д. Большая Роца д. Вишневка д. Северное р.п. Шербакуль с. Максимовка д. Елизаветино д. Новосергеевка д. Краснопутиловка д. Черноморка р.п. Полтавка с. Никоновка с. Воронцовка д. Бежевка д. Длинное Добрянка</p>	<p>ул. Степанца, ул. Перелета, ул. Комарова, ул. Лукашевича, ул. Волгоградская, ул. Кондратюка, а/д Тюмень - Ялуторовск - Ишим - Омск, а/д Челябинск - Курган - Омск - Новосибирск, ул. Кононцева (р.п. Марьяновка), ул. Омская (р.п. Марьяновка), ул. Кононцева (р.п. Марьяновка), а/д Марьяновка - Шербакуль, ул. Ленина (Шербакуль), а/д Шербакуль - Полтавка, ул. Омская (д. Черноморка), ул. Комсомольская (р.п. Полтавка), ул. Щорса (р.п. Полтавка), ул. Калинина (р.п. Полтавка), ул. Победы (р.п. Полтавка), а/д Полтавка - Новоильиновка, ул. Ленина (с. Воронцовка), а/д Полтавка - Новоильиновка, ул. Ленина (с. Вольное), ул. Садовая (с. Вольное), а/д Вольное - Добрянка, ул. Труда (д. Бежевка), а/д Вольное - Добрянка, ул. Центральная (д. Длинное), ул. Мира (д. Добрянка)</p>	201
22	36	1040	Омск - Еремеевка	<p>г. Омск (АВ) с. Лузино д. Шараповка р.п. Марьяновка (АС)</p>	<p>г. Омск (ул. Комарова, ул. Лукашевича, ул. Волгоградская, ул. Кондратюка), а/д Омск - Марьяновка, р.п. Марьяновка (ул. Омская), а/д Марьяновка - Шербакуль, р.п.</p>	180

	2	3	4	5	6	7
				<p>д. Шереметьевка д. Большая Роща д. Вишневка д. Северное р.п. Шербакуль (АС) с. Максимовка д. Елизаветинка д. Новосергеевка д. Краснопутиловка д. Черноморка р.п. Полтавка д. Малахово с. Гостиловка д. Коконовка с. Еремеевка</p>	<p>Шербакуль (ул. Ленина), а/д Шербакуль - Полтавка, р.п. Полтавка (ул. Комсомольская), а/д Полтавка - Еремеевка, с. Еремеевка (ул. Ленина)</p>	
23	38	1043	Омск - Полтавка	<p>г. Омск (АВ) с. Азово (АС) р.п. Шербакуль (АС) р.п. Полтавка (АС)</p>	<p>Обратное направление: ул. Степанца, ул. 70 лет Октября, ул. Енисейская, ул. Суворова, ул. Торговая, ул. Бетховена, ул. Мельничная, а/д Омск - Русская Поляна, а/д Омск - Одесское - граница Республики Казахстан, поворот на р.п. Азово, а/д Бакбасар - Азово, ул. Советская (р.п. Азово), ул. Лесная (р.п. Азово), а/д Азово - Шербакуль, ул. Лермонтова (р.п. Шербакуль), ул. Ленина (Шербакуль), а/д Шербакуль - Полтавка, ул. Омская (д. Черноморка), ул. Комсомольская (р.п. Полтавка), ул. Щорса (р.п. Полтавка), ул. Калинина (р.п. Полтавка), ул. Победы (р.п. Полтавка)</p>	153

	2	3	4	5	6	7
24	40	911	г. Омск - с. Богословка	<p>ТК Триумф СНТ "Омский садовод"</p> <p>Дом-интернат Военская часть</p> <p>СНТ "Фантазия"</p> <p>Карьер</p> <p>СНТ "Мир"</p> <p>СНТ "Сатурн"</p>	<p>Прямое направление: г. Омск (ул. Березовского, ул. Пушкина, ул. Лермонтова, проспект К. Маркса, ул. Думская, ул. 10 лет Октября), а/д Омск - Нижняя Омка - граница Новосибирской области, а/д Подъезд к с. Богословка, с. Богословка (ул. Ленина).          Обратное направление: с. Богословка (ул. Ленина), а/д Подъезд к с. Богословка, а/д Омск - Нижняя Омка - граница Новосибирской области, г. Омск (ул. 10 лет Октября, ул. Думская, ул. Пушкина, ул. Березовского)</p>	30
25	42	1048	Омск - Шербакуль	<p>г. Омск (АВ)</p> <p>ст. Входная</p> <p>с. Лузино</p> <p>д. Шараловка</p> <p>р.п. Марьяновка (АС)</p> <p>д. Шереметьевка</p> <p>д. Большая Роцца</p> <p>д. Вишневка</p> <p>с. Северное</p> <p>р.п. Шербакуль (АС)</p>	<p>Омск (ул. Степанца, ул. Перелета, ул. Комарова, ул. Лукашевича, ул. Волгоградская, ул. Кондратюка), а/д Тюмень - Ялуторовск - Ишим - Омск, а/д Челябинск - Курган - Омск - Новосибирск, р.п. Марьяновка (ул. Кононцева, ул. Омская, ул. Кононцева), а/д Марьяновка - Шербакуль, Шербакуль (ул. Ленина)</p>	101
26	43	1049	г. Омск - с. Изюмовка - р.п. Шербакуль	<p>г. Омск (АВ)</p> <p>с. Азово (АС)</p> <p>д. Ягодное</p> <p>д. Трубецкое</p> <p>с. Александровское</p> <p>аул Койчубай</p> <p>с. Изюмовка</p> <p>с. Борисовское</p>	<p><b>Прямое направление:</b> г. Омск (ул. Степанца, ул. Перелета, проспект Комарова, ул. Лукашевича, ул. Волгоградская, ул. Кондратюка), а/д Троицкое - Чукреевка ("Челябинск - Омск - Новосибирск" - "Омск - Одесское - граница Республики Казахстан - Азово - Шербакуль - Полтавка, с. Азово (ул.</p>	138,5



	2	3	4	5	6	7
27	46	1052	Омск - Шербакуль	г. Омск (АВ) ТЦ Авангард Рождественского д. Путинцево с. Борисовское р.п. Шербакуль (АС)	- Полтавка, а/д "Бакбасар - Азово - Шербакуль - Полтавка" - Александровский, с. Александровское (ул. Ленина), а/д "Бакбасар - Азово - Шербакуль - Полтавка" - Александровский, а/д Бакбасар - Азово - Шербакуль - Полтавка, а/д Подъезд к деревне Трубецкое, д. Трубецкое (ул. Колхозная), а/д Подъезд к деревне Трубецкое, а/д Бакбасар - Азово - Шербакуль - Полтавка, с. Азово (ул. Лесная, ул. Советская), а/д Бакбасар - Азово - Шербакуль - Полтавка, а/д Омск - Одесское - граница Республики Казахстан, а/д Троицкое - Чукреевка ("Челябинск - Омск - Новосибирск" - "Омск - Одесское - граница Республики Казахстан"), г. Омск (ул. Кондратюка, ул. Волгоградская, ул. Лукашевича, ул. Степанца)	102
28	49	1055	Омск - Шербакуль	г. Омск (АВ) с. Азово	<b>Прямое направление:</b> ул. Степанца, ул. Перелега, ул. Комарова, ул. Лукашевича, ул.	107

	2	3	4	5	6	7
				<p>д. Трубецкое с. Александровское с. Борисовское р.п. Шербакуль (АС)</p>	<p>Волгоградская, ул. Кондратюка, а/д Тюмень - Ялуторовск - Ишим - Омск, а/д Омск - Одесское - граница Республики Казахстан, поворот на с. Азово, а/д "Бакбасар - Азово", с. Азово (ул. Лесная, ул. Советская), а/д "Азово - Шербакуль", р.п. Шербакуль (ул. Лермонтова, ул. Ленина). <b>Обратное направление:</b> ул. Степанца, ул. 70 лет Октября, ул. Енисейская, ул. Суворова, ул. Торговая, ул. Бетховена, ул. Мельничная, а/д Омск - Русская Поляна, а/д Омск - Одесское - граница Республики Казахстан, поворот на с. Азово, а/д "Бакбасар - Азово", с. Азово (ул. Лесная, ул. Советская), а/д "Азово - Шербакуль", р.п. Шербакуль (ул. Лермонтова, ул. Ленина)</p>	
29	52	1068	Омск - Большеречье	<p>г. Омск (АВ) с. Красный Яр с. Нижнеиртышское д. Увальная Бития р.п. Саргатское (АС) с. Старокарасук с. Ингалы с. Могильно-Посельское р.п. Большеречье (АВ)</p>	<p>г. Омск (ул. Степанца, ул. Лукашевича, ул. Дианова, ул. Солнечная), а/д Тюмень - Ялуторовск - Ишим - Омск, а/д Омск - Тара, р.п. Саргатское (ул. Октябрьская), а/д Омск - Тара, р.п. Большеречье (ул. Красноармейская)</p>	199
30	53	1070	Омск - Почечуево	<p>г. Омск (АВ) СПТУ-13 с. Красный Яр д. Авлы с. Новоархангелка</p>	<p>Омск (ул. Степанца, ул. Лукашевича, ул. Дианова, ул. Солнечная), а/д Тюмень - Ялуторовск - Ишим - Омск, а/д Омск - Тара, Саргатское (ул. Октябрьская), а/д Омск - Тара, Большеречье (ул. Красноармейская),</p>	280

	2	3	4	5	6	7
				<p>д. Верблюжье с. Нижнеиртышское д. Увальная Бития д. Калачевка р.п. Саргатское (АС) д. Красный Путь д. Ивановка с. Андреевка с. Старокарасук с. Ингалы с. Могильно-Посельское с. Шипицыно р.п. Большеречье (АС) с. Красный Яр д. Бызовка с. Такмык д. Решетниково с. Евгацино д. Терехово с. Новологиново с. Почкуево</p>	<p>а/д Омск - Тара, Такмык (ул. Ленина), а/д Омск - Тара, Евгацино (ул. Профильная, ул. Зенкова), а/д Омск - Тара, Новологиново (ул. Юбилейная), а/д Омск - Тара - Почкуево - Яготово, Почкуево (ул. Красноармейская)</p>	
31	54	1072	Омск - Яланкуль	<p>г. Омск (АВ) СПТУ-13 с. Красный Яр д. Авлы с. Новоархангелка д. Верблюжье с. Нижнеиртышское д. Увальная Бития д. Калачевка р.п. Саргатское (АС) д. Красный Путь</p>	<p>г. Омск (ул. Степанца, ул. Лукашевича (дублер), ул. Комарова, ул. Лукашевича, ул. Дианова, ул. 2-я Солнечная), а/д Тюмень - Ялуторовск - Ишим - Омск, а/д Омск - Тара, р.п. Саргатское (ул. Октябрьская), а/д Омск - Тара, подъезд к д. Черноозерье, д. Черноозерье (ул. Зеленая), подъезд к д. Черноозерье, а/д Омск - Тара, а/д "Омск - Тара" - Чебаклы, а/д Чебаклы - Яланкуль, а/д подъезд к д. Горькое, д. Горькое (ул. Центральная), а/д подъезд к д. Горькое, а/д</p>	195,4

	2	3	4	5	6	7
				<p>д. Ивановка с. Андреевка д. Черноозерье д. Черново д. Русиново д. Березовка с. Чебаклы д. Горькое д. Яланкуль</p>	Чебаклы - Яланкуль, д. Яланкуль (Ул. Центральная)	
32	55	1074	Омск - Большие Уки	<p>г. Омск (АВ) с. Красный Яр г. Тюкалинск (АВ) с. Новый Кошкуль д. Кошкуль с. Кабырдак д. Иваново-Сергиевка с. Старосолдатское д. Чугунлы с. Белогривка д. Верхние Уки с. Большие Уки (АС)</p>	<p><b>Прямое направление:</b> ул. Степанца, ул. Перелета, пр. Комарова, ул. Лукашевича, ул. Волгоградская, ул. 2-я Солнечная, а/д Тюмень - Ялуторовск - Ишим - Омск, г. Тюкалинск (ул. Магистральная, ул. 1 Магистральная), а/д Тюкалинск - Б. Уки, Большие Уки (ул. Свердлова, ул. Избышева, ул. Декабриста, ул. Башмакова, ул. Ленина). <b>Обратное направление:</b> Большие Уки (ул. Свердлова, ул. Избышева, ул. Декабриста, ул. Башмакова, ул. Ленина), а/д Тюкалинск - Б. Уки, г. Тюкалинск (ул. Магистральная, ул. 1 Магистральная), а/д Тюмень - Ялуторовск - Ишим - Омск, г. Омск (ул. 2-я Солнечная, ул. Волгоградская, ул. Лукашевича, ул. Степанца).</p>	277,7/276,4
33	56	1076	Омск - Чаунино	<p>г. Омск (АВ) Мясокомбинат с. Красный Яр СНТ "Аметист" г. Тюкалинск (АС)</p>	<p>Степанца, ул. Перелета, пр. Комарова, ул. Лукашевича, ул. Волгоградская, ул. 2-я Солнечная, Тюкалинский тракт), а/д Тюмень - Ялуторовск - Ишим - Омск, подъезд к СНТ "Аметист", а/д Тюмень -</p>	342

	2	3	4	5	6	7
				<p>с. Новый Кошкуль с. Кабырдак с. Старосолдатское с. Белогривка с. Большие Уки (АС) с. Баслы с. Фирстово с. Уралы д. Чаунино</p>	<p>Ялуторовск - Ишим - Омск, г. Токалинск (ул. Магистральная, ул. 1 Магистральная), а/д Тюкалинск - Б. Уки, Белогривка (ул. Седелникова), а/д Токалинск - Б. Уки, Большие Уки (ул. Свердлова, ул. Избышева, ул. Декабриста, ул. Башмакова), а/д Б. Уки - Чаунино, Фирстово (ул. Калинина), а/д Б. Уки - Чаунино, Уралы (ул. Молодежная), а/д Б. Уки - Чаунино, Чебаклы (ул. Центральная), а/д Б. Уки - Чаунино, Чаунино (ул. Советская)</p>	
34	59	1080	г. Омск - д. Крутиха	<p>г. Омск (АВ) д. Давыдовка д. Малахово д. Классино с. Никоновка д. Осиповка д. Чучкино д. Максимовка д. Лежанка д. Березовка д. Дубровка д. Октябрьское д. Новооболонь</p>	<p><b>Прямое направление:</b> г. Омск (ул. Степанца, ул. Лукашевича, мост им. 60-летия ВЛКСМ, ул. Заозерная, проспект Королева, а/д Омск - Красноярска (Красноярский тракт), ул. 24-я Северная, ул. Орджоникидзе, ул. 36-я Северная), а/д Омск - Муромцево - Седелниково, а/д Петровка - Никоновка, д. Классино (ул. Центральная), а/д Петровка - Никоновка, а/д Октябрьское - Никоновка, д. Осиповка (ул. Центральная), а/д Осиповка - Чучкино, д. Чучкино (ул. Центральная), а/д Чучкино - Максимовка, д. Максимовка (ул. Центральная), а/д Демьяновка - Лежанка, д. Лежанка (ул. Советская, ул. Новая), а/д Демьяновка - Лежанка, а/д Октябрьское - Никоновка, а/д Подъезд к деревне Березовка, д. Березовка (ул. Центральная), а/д Подъезд к деревне Березовка, д. Дубровка (ул. Центральная), а/д Октябрьское - Никоновка, д. Березовка, д. Демьяновка, д. Новооболонь</p>	135

	2	3	4	5	6	7
					<p>Никоновка, а/д Октябрьское - Новооболонь - Гergiевка, д. Новооболонь, а/д Октябрьское - Новооболонь - Гergiевка, д. Крутиха (ул. Центральная).</p> <p><b>Обратное направление:</b> д. Крутиха (ул. Центральная), а/д Октябрьское - Новооболонь - Гergiевка, д. Новооболонь, а/д Октябрьское - Новооболонь - Гergiевка, д. Крутиха (ул. Центральная), а/д Октябрьское - Никоновка, д. Октябрьское (ул. Ленина), а/д Октябрьское - Никоновка, д. Дубровка (ул. Центральная), а/д Подъезд к деревне Березовка, д. Березовка (ул. Центральная), а/д Подъезд к деревне Березовка, а/д Октябрьское - Никоновка, а/д Демьяновка - Лежанка, д. Лежанка (ул. Советская, ул. Новая), а/д Демьяновка - Лежанка, д. Максимовка (ул. Центральная), а/д Чучкино - Максимовка, д. Чучкино (ул. Центральная), а/д Осиповка - Чучкино, д. Осиповка (ул. Центральная), а/д Петровка - Никоновка, а/д Октябрьское - Никоновка, д. Классино (ул. Центральная), а/д Петровка - Никоновка, а/д Омск - Муромцево - Седельниково, г. Омск (ул. Герцена, ул. 24-я Северная, ул. 25-я Северная, а/д Омск - Красноярка (Красноярский тракт), проспект Королева, ул. Заозерная, мост им. 60-летия ВЛКСМ, ул. Лукашевича, ул. Степанца).</p>	
35	65	1088	Омск - Зеленая	г. Омск (АВ) с. Красный Яр д. Степановка	Омск (ул. Степанца, ул. Лукашевича, ул. Дианова, ул. Солнечная), а/д Тюмень - Ялуторовск - Ишим - Омск, а/д Бекишево -	245 (вт., сб); 222 (ежедневно)

	2	3	4	5	6	7
				<p>д. Ивановка д. Максимовка с. Нагибино д. Новосолдатка д. Орловка д. Охотниково с. Коршуновка пос. Журавлевка д. Меркутлы с. Кутурлы д. Николаевка с. Таскатлы д. Михайловка с. Крайчиково д. Александровка д. Плахино с. Строкино с. Талбакуль д. Зеленая</p>	<p>Нагибино - Кутурлы ("Тюмень - Ялуторовск - Ишим - Омск" - "Старосолдатское - Колосовка"), а/д Тюмень - Ялуторовск - Ишим - Омск - Старосолдатское - Колосовка, д. Зеленая</p>	<p>кроме вт., сб)</p>
36	68	1091	Омск - Крутинка	<p>г. Омск (АВ) пос. Солнечный с. Красный Яр СНТ "Аметист" д. Степановка д. Ивановка с. Бекипево д. Гуровка д. Малиновка п. Октябрьский г. Тюкалинск (АВ) д. Колмаково д. Чумановка</p>	<p>Омск (ул. Степанца, ул. Лукашевича, ул. Дианова, ул. Солнечная), а/д Тюмень - Ялуторовск - Ишим - Омск, подъезд к СНТ "Аметист", а/д Тюмень - Ялуторовск - Ишим - Омск, Тюкалинск (ул. Магистральная), а/д Тюмень - Ялуторовск - Ишим - Омск, Крутинка (ул. Комсомольская, ул. Ленина, ул. Делегатская, ул. Крылова)</p>	186

	2	3	4	5	6	7
				р.п. Крутинка (АС)		
37	71	1094	г. Омск - с. Тавричанка	<p>с. Любино-Малороссы  с. Красный Яр  д. Магюшино  с. Казанка  д. Квасовка  с. Увало-Ядрино  д. Калиновка  д. Степановка  д. Быструха  с. Тавричанка  д. Пестровка</p>	<p><b>Прямое направление:</b> г. Омск (ул. Степанца, ул. Перелета, проспект Комарова, ул. Лукашевича, ул. Волгоградская, ул. 2-я Солнечная), а/д Тюмень - Ялуторовск - Ишим - Омск (Тюкалинский тракт), а/д Подъезд к с. Любино-Малороссы, с. Любино-Малороссы (ул. Спортивная), а/д Подъезд к с. Любино-Малороссы, а/д Тюмень - Ялуторовск - Ишим - Омск (Тюкалинский тракт), а/д Подъезд к с. Казанка, д. Магюшино (ул. Центральная), а/д Казанка - Магюшино, с. Казанка (ул. Больничная), а/д Казанка - Квасовка, д. Квасовка (ул. Центральная), а/д Казанка - Квасовка, с. Казанка (ул. Больничная), а/д Казанка - Магюшино, д. Магюшино (ул. Центральная), а/д Подъезд к с. Казанка, а/д Тюмень - Ялуторовск - Ишим - Омск (Тюкалинский тракт), а/д Подъезд к с. Увало-Ядрино (ул. Центральная), а/д Подъезд к с. Увало-Ядрино, с. Увало-Ядрино (ул. Центральная), а/д Подъезд к с. Увало-Ядрино, а/д Подъезд к с. Увало-Ядрино, а/д Тюмень - Ялуторовск - Ишим - Омск (Тюкалинский тракт), а/д Подъезд к с. Омск (Тюкалинский тракт), а/д Поворот на д. Быструха, д. Быструха (ул. Центральная), а/д Поворот на д. Быструха, а/д Тюмень - Ялуторовск - Ишим - Омск (Тюкалинский тракт), а/д Подъезд к с. Тавричанка, с. Тавричанка (ул. Школьная), а/д Тавричанка - Пестровка, д. Пестровка (ул. Центральная), а/д Тавричанка - Пестровка, с. Тавричанка (ул. Школьная).</p>	70/114

	2	3	4	5	6	7
					<p><b>Обратное направление:</b> с. Тавричанка (ул. Школьная), а/д Подъезд к с. Тавричанка, а/д Тюмень - Ялуторовск - Ишим - Омск (Тюкалинский тракт), а/д Поворот на д. Быструха, д. Быструха (ул. Центральная), а/д Поворот на д. Быструха, а/д Тюмень - Ялуторовск - Ишим - Омск (Тюкалинский тракт), а/д Подъезд к с. Увало-Ядрино, с. Увало-Ядрино (ул. Центральная), а/д Подъезд к с. Увало-Ядрино, а/д Тюмень - Ялуторовск - Ишим - Омск (Тюкалинский тракт), а/д Подъезд к с. Казанка, д. Маюшино (ул. Центральная), а/д Казанка - Маюшино (ул. Центральная), а/д Казанка - Маюшино, с. Казанка (ул. Больничная), а/д Казанка - Квасовка, д. Квасовка (ул. Центральная), а/д Казанка - Квасовка, с. Казанка (ул. Больничная), а/д Казанка - Маюшино, д. Маюшино (ул. Центральная), а/д Подъезд к с. Казанка, а/д Тюмень - Ялуторовск - Ишим - Омск (Тюкалинский тракт), а/д Подъезд к с. Любино-Малороссы (ул. Спортивная), а/д Подъезд к с. Любино-Малороссы, с. Любино-Малороссы (ул. Спортивная), а/д Тюмень - Ялуторовск - Ишим - Омск (Тюкалинский тракт), г. Омск (ул. 2-я Солнечная, ул. Волгоградская, ул. Лукашевича, ул. Степанца)</p>	70 км (заезд в с. Любино-Малороссы /61 км (без заезда в с. Любино-
38	74	315	г. Омск - с. Новоархангелка	г. Омск с. Любино-Малороссы пос. Красный Яр д. Авлы	<p>В прямом направлении: г. Омск (ул. Степанца, ул. Лукашевича (дублер), пр. Комарова, ул. Лукашевича, ул. Дианова, ул. 2-я Солнечная), а/д Тюмень-Ялуторовск-Ишим-Омск, с. Любино-Малороссы (ул.</p>	

	2	3	4	5	6	7
					<p>Спортивная, ул. Старожильская, ул. Спортивная), а/д Омск-Тара, р.п. Красный Яр (ул. Дорожная, ул. Первомайская), а/д Омск-Тара, д. Авлы (ул. Центральная), а/д Омск-Тара, с. Новоархангелка (ул. Мира, ул. Советская) В обратном направлении: с. Новоархангелка (ул. Советская, ул. Мира), а/д Омск-Тара, д. Авлы (ул. Центральная), а/д Омск-Тара, р.п. Красный Яр (ул. Первомайская, ул. Дорожная), а/д Омск-Тара, а/д Тюмень-Ялуторовск-Ишим-Омск, г. Омск (ул. 2-я Солнечная, ул. Дианова, ул. Лукашевича, ул. Степанца)</p>	Малороссы)
39	77	1192	г. Омск (АВ) - д. Пушкино	с. Красный Яр п. Октябрьский г. Тюкалинск (АВ) с. Атрачи с. Оглухино	<p><b>Прямое направление:</b> г. Омск (ул. Степанца, ул. Перелета, проспект Комарова, ул. Лукашевича, ул. Дианова, ул. 2-я Солнечная), а/д Тюмень - Ялуторовск - Ишим - Омск, г. Тюкалинск (ул. Магистральная), а/д Тюмень - Ялуторовск - Ишим - Омск, а/д Подъезд к с. Атрачи, с. Атрачи (ул. 60 лет Октября), а/д Подъезд к с. Атрачи, а/д Тюмень - Ялуторовск - Ишим - Омск, а/д Подъезд к с. Оглухино, с. Оглухино (ул. Советская), а/д Оглухино - Пушкино, д. Пушкино (ул. Крылова). <b>Обратное направление:</b> д. Пушкино (ул. Крылова), а/д Оглухино - Пушкино, с. Оглухино (ул. Советская), а/д Подъезд к с. Оглухино, а/д Тюмень - Ялуторовск - Ишим - Омск, а/д Подъезд к с. Атрачи, с. Атрачи (ул. 60 лет Октября), а/д Подъезд к с.</p>	206/199

	2	3	4	5	6	7
40	78	1096	Омск - Старомалиновка	г. Омск (АВ) д. Петровка д. Бородинка д. Халдеевка д. Демьяновка с. Сухое д. Аксеновка с. Алексеевка пос. Алексеевский д. Сягавка с. Серебряное д. Покровка д. Новомалиновка с. Старомалиновка	Омск (ул. Степанца, ул. Лукашевича, ул. Заозерная, пр. Королева, ул. Герцена, ул. 24-я Северная), а./д. Омск - Муромцево - Седельниково, а./д. подъезд к с. Серебряное, Серебряное (ул. Ленина, ул. Красноярова), а./д. подъезд к с. Серебряное, а./д. Омск - Муромцево - Седельниково, а./д. Нижняя Омка - Старомалиновка, Покровка (ул. Школьная, ул. Центральная), а./д. Нижняя Омка - Старомалиновка, а./д. Омск - Муромцево - Седельниково, Старомалиновка (ул. Советская)	Атрачи, а/д Тюмень - Ялуторовск - Ишим - Омск, г. Тюкалинск (ул. Магистральная), а/д Тюмень - Ялуторовск - Ишим - Омск, г. Омск (ул. 2-я Солнечная, ул. Дианова, ул. Лукашевича, ул. Степанца)
41	79	1097	Омск - Аксеново	г. Омск (АВ) с. Красный Яр д. Авлы с. Новоархангелка д. Верблюжье с. Нижнеиртышское д. Увальная Бития д. Аксеново	Омск (ул. Степанца, ул. Лукашевича, ул. Волгоградская, ул. Солнечная), а/д Тюмень - Ялуторовск - Ишим - Омск, Красный Яр (ул. Дорожная, ул. Первомайская), а/д Омск - Тара, Новоархангелка (ул. Мира), а/д Омск - Тара, Аксеново	96
42	80	1098	Омск - Павловка	г. Омск (АВ) СПТУ-13 с. Красный Яр	Омск (ул. Степанца, ул. Лукашевича, ул. Волгоградская, ул. Солнечная), а/д Омск - Тюкалинск, Красный Яр (ул. Дорожная, ул.	157/139

	2	3	4	5	6	7
				<p>д. Авлы с. Новоархангелка д. Вербложье с. Нижнеиртышское д. Увальная Бития д. Калачевка р.п. Саргатское (АС) д. Урусово с. Баженово д. Михайловка д. Николаевка д. Павловка</p>	<p>Первомайская), а/д Омск - Тара, Новоархангелка, а/д Омск - Тара, Саргатское (ул. Октябрьская, ул. Худенко), а/д Саргатское - Павловка</p>	
43	81	1099	Омск - Плоское	<p>г. Омск (АВ) СПТУ-13 с. Красный Яр д. Авлы с. Новоархангелка д. Вербложье с. Нижнеиртышское д. Увальная Бития д. Калачевка р.п. Саргатское (АС) д. Урусово с. Алексеевка д. Десподзиновка д. Большешипицыно с. Новотроицк д. Плоское</p>	<p>Омск (ул. Степанца, ул. Лукашевича, ул. Волгоградская, ул. Солнечная), а/д Омск - Тюкалинск, Красный Яр (ул. Дорожная, ул. Первомайская), а/д Омск - Тара, Новоархангелка, а/д Омск - Тара, Саргатское (ул. Октябрьская, ул. Худенко), а/д Саргатское - Новотроицк, Новотроицк (ул. Профильная), а/д Новотроицк - Плоское</p>	158
44	83	1101	Новотроицк - Омск	<p>Куртайлы Индеры д. Галицино</p>	<p>С заездом в Индеры: Индеры, а./д. Новотроицк - Индеры, а./д.</p>	<p>169(пт) 161(вт) 143 (пн,чт,</p>

	2	3	4	5	6	7
				<p>с. Новотроицк (заезд)  д. Большешипицыно  д. Десподзиновка  д. Алексеевка  д. Урусово  р.п. Саратовское (АС)  д. Калачевка  д. Увальная Бития  с. Нижнеиртышское  д. Верблюжье  с. Новоархангелка  д. Авлы  с. Красный Яр  г. Омск (АВ)</p>	<p>Саргатское - Михайловка - Новотроицк, а./д.  Саргатское - Михайловка, Саргатское (ул. Октябрьская), а./д. Омск - Тара, а./д.  Тюмень - Ялуторовск - Ишим - Омск, Омск (ул. Солнечная, ул. ул. Дианова, ул. Лукашевича, ул. Степанца)  С заездом в Куртайлы:  Куртайлы, а./д. Галицыно - Куртайлы, а./д.  Новотроицк - Индеры, а./д. Саргатское - Михайловка - Новотроицк, а./д. Саргатское - Михайловка, Саргатское (ул. Октябрьская), а./д. Омск - Тара, а./д. Тюмень - Ялуторовск - Ишим - Омск, Омск (ул. Солнечная, ул. ул. Дианова, ул. Лукашевича, ул. Степанца)  Новотроицк (ул. Профильная), а./д.  Саргатское - Михайловка - Новотроицк, а./д.  Саргатское - Михайловка, Саргатское (ул. Октябрьская), а./д. Омск - Тара, а./д.  Тюмень - Ялуторовск - Ишим - Омск, Омск (ул. Солнечная, ул. ул. Дианова, ул. Лукашевича, ул. Степанца)</p>	<p>ср, сб, вск)</p>
45	85	1106	Омск - Тара	<p>г. Омск (АВ)  с. Красный Яр  р.п. Саратовское</p>	<p>ул. Степанца, ул. Перелета, пр. Комарова, ул. Лукашевича, ул. Волгоградская, ул. 2-я Солнечная, Тюкалинский тракт, поворот на</p>	296

	2	3	4	5	6	7
				<p>р.п. Большережье с. Красный Яр д. Бызовка с. Такмык д. Решетниково с. Новологиново д. Терехово д. Секменево д. Берняжка с. Черняево с. Коренево с. Заливино д. Фрунзе г. Тара</p>	<p>автодорогу Омск - Тара, р.п. Красный Яр (трасса), автодорога Омск - Тара, р.п. Саргатское (ул. Октябрьская), автодорога Омск - Тара, р.п. Большережье (ул. Красноармейская), автодорога Омск - Тара, г. Тара (ул. Радищева, ул. Спортивная, ул. Ленина, ул. Избышева, ул. Кузнечная)</p>	
46	86	1109	Омск - Октябрьский	<p>г. Омск (АВ) СПТУ-13 с. Красный Яр д. Степановка д. Ивановка с. Бекишево д. Гуровка с. Малиновка пос. Октябрьский г. Тюкалинск (АВ) пос. Октябрьский</p>	<p>Омск (ул. Степанца, ул. Лукашевича, ул. Дианова, ул. Солнечная), а/д Тюмень - Ялуторовск - Ишим - Омск, п. Октябрьский (ул. Советская), а/д Тюмень - Ялуторовск - Ишим - Омск, Тюкалинск (ул. Магистральная)</p>	146
47	87	1110	Омск - Савиново	<p>г. Омск (АВ) с. Красный Яр д. Степановка д. Ивановка с. Бекишево д. Гуровка</p>	<p>Омск (ул. Степанца, ул. Лукашевича, ул. Дианова, ул. Солнечная), а/д Тюмень - Ялуторовск - Ишим, Тюкалинск (ул. Магистральная), а/д Тюкалинск - Колосовка, Савиново</p>	201

	2	3	4	5	6	7
48	88	1112	Омск - Старосолдатское	с. Малиновка пос. Октябрьский г. Тюкалинск (АВ) с. Новый Кошкуль д. Кошкуль с. Кабырдак д. Иваново-Сергиевка с. Старосолдатское д. Карбаиново д. Савинова		187
49	89	1113	Омск - Тюкалинск	г. Омск (АВ) пос. Солнечный СПТУ-13 с. Красный Яр СНТ "Аметист" д. Степановка д. Ивановка	Омск (ул. Степанца, ул. Лукашевича, ул. Дианова, ул. Солнечная), а/д Тюмень - Ялуторовск - Ишим - Омск, п. Октябрьский (ул. Советская), а/д Тюмень - Ялуторовск - Ишим - Омск, Тюкалинск (ул. Магистральная), а/д Тюмень - Ялуторовск - Ишим - Омск - Старосолдатское - Колосовка, Старосолдатское (ул. Орджоникидзе, ул. Ленина)	135

	2	3	4	5	6	7
				с. Бекишево д. Гуровка с. Малиновка пос. Октябрьский г. Тюкалинск (АВ)		
50	90	1114	Омск - Усть-Ишим	г. Омск (АВ) с. Красный Яр р.п. Саргатское р.п. Большеречье г. Тара с. Знаменское р.п. Тевриз д. Полюяновка д. Утузы д. Крутоярка с. Петрово д. Малье Кулары д. Комаровка д. Кипо-Кулары с. Кип с. Утьма д. Тавинск д. Ураш д. Ильчебага с. Ярково д. Эбаргуль д. Фреганка с. Усть-Ишим	ул. Степанца, ул. Перелета, пр. Комарова, ул. Лукашевича, ул. Волгоградская, ул. 2-я Солнечная, Тюкалинский тракт, поворот на автодорогу Омск - Тара, р.п. Красный Яр (грасса), а/д Омск - Тара, р.п. Большеречье (ул. Красноармейская), а/д Омск - Тара, г. Тара (ул. Радищева, ул. Спортивная, ул. Ленина, ул. Избышева, ул. Кузнечная, ул. Советская), с. Чекрушево (ул. Кооперативная), а/д Тара - Знаменское, р.п. Знаменское (ул. Мира, ул. 40 лет Победы, ул. Первомайская, ул. Ленина), а/д Знаменское - Тевриз, с. Тевриз (ул. Парковая, ул. Советская, ул. Кирова, ул. Гуртьева), а/д Тевриз - Усть-Ишим, Усть- Ишим (ул. 40 лет Октября, ул. Горького, ул. Советская)	542
51	91	1115	Омск - Тевриз	г. Омск (АВ) с. Красный Яр	ул. Степанца, ул. Перелета, пр. Комарова, ул. Лукашевича, ул. Волгоградская, ул. 2-я	456

	2	3	4	5	6	7
				<p>р.п. Саргатское  р.п. Большеречье  г. Тара  с. Знаменское  с. Семеновка  д. Пушкарево  д. Кондрашино  д. Малочередово  д. Малобутаково  с. Шухово  д. Тузаклы  д. Тайчи  с. Иванов Мыс  с. Бакшеево  д. Нагорно-Аевск  д. Ташетканы  с. Петелино  д. Байбы  р.п. Тевриз</p>	<p>Солнечная, Тюкалинский тракт, поворот на автодорогу Омск - Тара, р.п. Красный Яр (трасса), а/д Омск – Тара, р.п. Большеречье (ул. Красноармейская), а/д Омск - Тара, г. Тара (ул. Радищева, ул. Спортивная, ул. Ленина, ул. Избышева, ул. Кузнечная, ул. Советская), с. Чекрышево (ул. Кооперативная), а/д Тара - Знаменское, р.п. Знаменское (ул. Мира, ул. 40 лет Победы, ул. Первомайская, ул. Ленина), а/д Знаменское - Тевриз, с. Тевриз (ул. Парковая, ул. Советская, ул. Кирова, ул. Гуртьева)</p>	
52	92	1116	Омск - Знаменское	<p>г. Омск (АВ)  с. Красный Яр  р.п. Саргатское (АС)  р.п. Большеречье (АС)  г. Тара (АВ)  с. Чекрышево  д. Копейкино  д. Юрлагино  д. Курманово  с. Бутаково  д. Мамешево  д. Киселево</p>	<p>ул. Степанца, ул. Перелета, пр. Комарова, ул. Лукашевича, ул. Волгоградская, ул. 2-я Солнечная, Тюкалинский тракт, поворот на автодорогу Омск - Тара, р.п. Красный Яр (трасса), а./д Омск - Тара, р.п. Саргатское (ул. Октябрьская), а/д Омск - Тара, р.п. Большеречье (ул. Красноармейская), а/д Омск - Тара, г. Тара (ул. Радищева, ул. Спортивная, ул. Ленина, ул. Избышева, ул. Кузнечная, ул. Советская), с. Чекрышево (ул. Кооперативная), а/д Тара - Знаменское, с. Знаменское (ул. Мира, ул. Ленина, ул.</p>	347

	2	3	4	5	6	7
				с. Знаменское (АС)	Первомайская	
53	94	1121	Омск - Качесово	г. Омск (АВ) д. Петровка д. Халдеевка д. Демьяновка с. Сухое д. Аксеновка с. Алексеевка пос. Алексеевский д. Сягаевка д. Согра с. Серебряное д. Покровка д. Новомалиновка с. Старомалиновка д. Николаевка (заезд) д. Борисовка с. Камышино-Курское д. Качесово	г. Омск (ул. Степанца, ул. Лукашевича, ул. Заозерная, пр-т Королева, Красноярский тракт, прямое напр.: ул. Средняя, ул. 22 Северная; обратное напр.: ул. 24 Северная, ул. 25 Северная, ул. Герцена, Пушкинский тракт), а/д Омск - Муромцево - Седельниково, поворот на Старомалиновку, Старомалиновка (ул. Пролетарская), а/д Омск - Муромцево - Седельниково, а/д Подъезд к д. Николаевка, д. Николаевка (ул. Зеленая), а/д Омск - Муромцево - Седельниково, поворот на Камышино-Курское, Камышино-Курское (ул. Урожайная, ул. Курская), а/д Камышино-Курское - Качесово, д. Качесово (ул. Центральная) <b>Заезд в д. Согра, д. Сягаевка:</b> а/д Подъезд к деревне Сягаевка, д. Сягаевка (ул. Центральная), а/д Подъезд к деревне Сягаевка, а/д Омск - Муромцево - Седельниково, а/д Подъезд к деревне Согра, д. Согра (ул. Коновальская), а/д Подъезд к деревне Согра, а/д Омск - Муромцево - Седельниково	188,0 175,5 202,3 190,1 198,1, 210,0 187,7, 175,8 202,0 189,7 197,7 210,3
54	95	1122	Омск - Муромцево	г. Омск (АВ) с. Сухое д. Аксеновка с. Алексеевка пос. Алексеевский	ул. Степанца, ул. Лукашевича, ул. Заозерная, пр-т Королева, Красноярский тракт, прямое напр.: ул. Средняя, ул. 22 Северная, обратное напр.: ул. 24 Северная, ул. 25 Северная; ул. Герцена, Пушкинский	216

	2	3	4	5	6	7
				<p>д. Сягавка с. Серебряное д. Покровка д. Новомалиновка д. Борисовка с. Камышино-Курское с. Моховой Привал с. Костино с. Гурово р.п. Муромцево (АС)</p>	<p>тракт, а/д Омск - Муромцево, Муромцево (ул. 30 лет Победы)</p>	
55	97	1139	г. Омск - аул Бельсенды-Казах	<p>гг. Омск (АВ) с. Сыропятское с. Алексеевка д. Дубровка с. Павлодаровка д. Большое Озеро</p>	<p><b>Прямое направление:</b> Прямое направление: г. Омск (ул. Степанца, ул. 70 лет Октября, ул. Енисейская, Ленинградский проспект, ул. Масленникова, ул. 20 лет РККА, ул. Лескова, ул. 10 лет Октября), а/д Омск - Нижняя Омка - граница Новосибирской области (Сыропятский тракт), а/д Омск - Нижняя Омка - Усть-Тарка, а/д Сыропятское - Алексеевка, д. Алексеевка (ул. Советская), а/д Кормиловка-Михеевка-Егоровка, д. Дубровка (ул. Дубровская) а/д Алексеевка - граница Горьковского района, а/д Павлодаровка - Новоалексеевский, с. Павлодаровка (ул. Новая, ул. Центральная), а/д Красная Поляна - Павлодаровка, д. Большое Озеро (ул. Центральная), а/д Красная Поляна - Павлодаровка, аул Бельсенды-Казах (ул. Зеленая).</p> <p><b>Обратное направление:</b> аул Бельсенды-Казах (ул. Зеленая), а/д Красная Поляна - Павлодаровка, д. Большое Озеро (ул.</p>	53 (до д. Дубровка)/115 (до аула Бельсенды-Казах)

	2	3	4	5	6	7
					<p>Центральная), а/д Красная Поляна - Павлодаровка, с. Павлодаровка (ул. Центральная, ул. Новая), а/д Павлодаровка - Новоалексеевский, а/д Алексеевка - граница Горьковского района, д. Алексеевка (ул. Советская), а/д Кормиловка-Михеевка-Егоровка, д. Дубровка (ул. Дубровская), а/д Сыропятское - Алексеевка, а/д Омск - Нижняя Омка - Усть-Тарка, а/д Омск - Нижняя Омка - граница Новосибирской области (Сыропятский тракт), г. Омск (ул. 10 лет Октября, ул. Б. Хмельницкого, ул. Масленикова, Ленинградский проспект, ул. Енисейская, ул. 70 лет Октября, ул. Степанца)</p>	7
56	98	1140	Омск - Горьковское	<p>г. Омск (АВ) с. Сыропятское с. Юрьево д. Н. Юрьево д. Кирсаново р.п. Горьковское (АС)</p>	<p>ул. Степанца, ул. 70 лет Октября, ул. Конева, мост им. 60-летия Победы, ул. Фрунзе, ул. Красный Путь, ул. Интернациональная, ул. Гагарина, ул. Думская, ул. 10 лет Октября, а/д Омск - Нижняя Омка - граница Новосибирской области, а/д Горьковское - Калачинск - Оконешиново, Горьковское (ул. Кирова, ул. Маяковского)</p>	104,4
57	99	1142	Омск - Исаевка	<p>г. Омск (АВ) с. Сыропятское Рошинский сверток с. Юрьево д. Кольцово пос. Ударный д. Н. Юрьево</p>	<p>ул. Степанца, ул. 70 лет Октября, ул. Енисейская, Ленинградский мост, ул. Масленикова, прямое напр.: ул. Шебалдина; обратное напр.: ул. Б. Хмельницкого, ул. 10 лет Октября, Сыропятский тракт, а/д Омск - Нижняя Омка, поворот на Новоюрьево, а/д</p>	106/96

	2	3	4	5	6	7
58	100	1502	с. Нижняя Омка (АС) - г. Омск (АВ)	с. Красная Поляна д. Исаевка  д. Придорожное д. Лаврино д. Кабурлы д. Чулино пос. Веселый д. Кирсаново пос. Ударный с. Юрьevo с. Сыропятское	Новоурьево - Красная Поляна, Красная Поляна (ул. Центральная), а/д Красная Поляна - Исаевка, Исаевка (ул. Центральная)  Прямое направление: с. Нижняя Омка (ул. Транспортная, ул. Почтовая), а/д Омск - Нижняя Омка - граница Новосибирской области, г. Омск (ул. 10 лет Октября, ул. Б. Хмельницкого, ул. Масленникова, Ленинградская площадь, ул. Енисейская, ул. 70 лет Октября, ул. Степанца, ул. Туполева, ул. Степанца). Обратное направление: г. Омск (ул. Степанца, ул. Туполева, ул. Степанца, ул. 70 лет Октября, ул. Енисейская, Ленинградская площадь, ул. Масленникова, ул. Шебадина, ул. 10 лет Октября), а/д Омск - Нижняя Омка - граница Новосибирской области, с. Нижняя Омка (ул. Почтовая, ул. Транспортная)	
59	101	1144	г. Омск - с. Павлодаровка	г. Омск (АВ) с. Сыропятское с. Алексеевка д. Дубровка	<b>Прямое направление:</b> г. Омск (ул. Степанца, ул. 70 лет Октября, ул. Енисейская, Ленинградский проспект, ул. Масленникова, ул. 20 лет РККА, ул. Лескова, ул. 10 лет Октября), а/д Омск - Нижняя Омка - граница Новосибирской области (Сыропятский тракт), а/д Омск - Нижняя Омка - Усть-Тарка, а/д Сыропятское - Алексеевка, д. Алексеевка (ул. Советская), а/д Кормиловка-Михеевка-Егоровка, д. Дубровка (ул. Дубровская) а/д	53 (до д. Дубровка)/83 (до с. Павлодаровка)

	2	3	4	5	6	7
					<p>Алексеевка - граница Горьковского района, а/д Павлодаровка - Новоалексеевский, с. Павлодаровка (ул. Новая, ул. Центральная)</p> <p><b>Обратное направление:</b> с. Павлодаровка (ул. Центральная, ул. Новая), а/д Павлодаровка - Новоалексеевский, а/д Алексеевка - граница Горьковского района, д. Алексеевка (ул. Советская), а/д Кормиловка-Михеевка-Егоровка, д. Дубровка (ул. Дубровская), а/д Сыропятское - Алексеевка, а/д Омск - Нижняя Омка - Усть-Тарка, а/д Омск - Нижняя Омка - граница Новосибирской области (Сыропятский тракт), г. Омск (ул. 10 лет Октября, ул. Б. Хмельницкого, ул. Масленникова, Ленинградский проспект, ул. Енисейская, ул. 70 лет Октября, ул. Степанца)</p>	
60	104	1149	Омск - Калачинск	<p>г. Омск (АВ) д. Корниловка с. Борки р.п. Кормиловка д. Богдановка д. Самаринка д. Зотино с. Георгиевка с. Куликово г. Калачинск (АВ)</p>	<p>В прямом и обратном направлении: г. Омск (ул. Степанца, ул. Лукашевича, ул. Крупской, 3-я Островская, 3-я Енисейская, мост им. 60 -летия Победы, ул. Фрунзе, Фрунзинский мост, ул. Жукова, ул. 10 лет Октября), а/д Сыропятское - Кормиловка - Калачинск - Богдановка, Калачинск (ул. 30 лет Победы, ул. Вокзальная)</p>	94
61	105	1150	Омск - Нижняя Омка	<p>с. Нижняя Омка (АС) д. Придорожное д. Пугачевка</p>	<p>Омск (ул. Степанца, ул. 70 лет Октября, ул. Енисейская, Ленинградский мост, Ленинградская площадь, ул. Масленникова,</p>	147

	2	3	4	5	6	7
				<p>д. Придорожное д. Лаврино д. Кабурлы д. Чулино д. Кирсаново пос. Ударный с. Юрьево с. Сыропятское г. Омск (АВ)</p>	<p>ул. 25-я Линия, ул. 10 лет Октября), а/д Омск - Нижняя Омка - граница Новосибирской области, д. Пугачевка (ул. Центральная), Нижняя Омка (ул. Почтовая, ул. Транспортная)</p>	
62	108	1153	г. Омск - с. Рождественка	<p>г. Омск (АВ) с. Сыропятское с. Юрьево пос. Ударный д. Новоторьево д. Кирсаново р.п. Горьковское (АС) с. Астыровка д. Соснино д. Яковлевка с. Паутовка д. Новоивановка пос. Лесной</p>	<p><b>Прямое направление:</b> г. Омск (ул. Степанца, ул. 70 лет Октября, ул. Енисейская, Ленинградский проспект, ул. Масленникова, ул. 20 лет РККА, ул. Лескова, ул. 10 лет Октября), а/д Омск - Нижняя Омка - граница Новосибирской области (Сыропятский тракт), а/д Омск - Нижняя Омка - Усть-Тарка, а/д Горьковское - Калачинск - Оконешниково, а/д Алексеевка - Горьковское (Объездная дорога), р.п. Горьковское (ул. Ленина, ул. М. Горького, ул. Маяковского, ул. М. Горького, ул. Кирова), а/д Горьковское - Астыровка, с. Астыровка (ул. Садовая, ул. 30 лет Победы), а/д Горьковское - Астыровка, а/д Алексеевка - Горьковское (Объездная дорога), а/д Горьковское - Соснино, а/д Подъезд к д. Яковлевка, д. Яковлевка (ул. Центральная), а/д Подъезд к д. Яковлевка, а/д Горьковское - Соснино, д. Соснино (ул. Центральная), а/д Горьковское - Соснино, с. Паутовка (ул. Первомайская, ул. Октябрьская), а/д Паутовка - Лесной,</p>	63,5

	2	3	4	5	6	7
63	109	1154	Омск - Нижняя Омка	с. Нижняя Омка (АС) д. Придорожное д. Лаврино	<p>пос. Лесной (ул. Колупаева), а/д Паутовка - Лесной, а/д Новоивановка - Рождественка, с. Рождественка (ул. Интернациональная)</p> <p><b>Обратное направление:</b> с. Рождественка (ул. Интернациональная), а/д Новоивановка - Рождественка, а/д Паутовка - Лесной, пос. Лесной (ул. Колупаева), а/д Паутовка - Лесной, с. Паутовка (ул. Первомайская, ул. Октябрьская), а/д Горьковское - Соснино, д. Соснино (ул. Центральная), а/д Горьковское - Соснино, а/д Подъезд к д. Яковлевка, а/д Горьковское - Соснино, а/д Алексеевка - Горьковское (Объездная дорога), а/д Горьковское - Астыровка, с. Астыровка (ул. Садовая, ул. 30 лет Победы), а/д Горьковское - Астыровка, р.п. Горьковское (ул. Ленина, ул. М. Горького, ул. Маяковского, ул. М. Горького, ул. Кирова), а/д Алексеевка - Горьковское (Объездная дорога), а/д Горьковское - Калачинск - Оконешниково, а/д Омск - Нижняя Омка - Усть-Тарка, а/д Омск - Нижняя Омка - граница Новосибирской области (Сыропятский тракт), г. Омск (ул. 10 лет Октября, ул. Б. Хмельницкого, ул. Масленникова, Ленинградский проспект, ул. Енисейская, ул. 70 лет Октября, ул. Степанца)</p>	138

	2	3	4	5	6	7
				<p>д. Кабурлы д. Чулино д. Кирсаново пос. Ударный с. Юрьёво с. Сыропятское г. Омск (АВ)</p>	<p>ул. 25-я Линия, ул. 10 лет Октября), а/д Омск - Нижняя Омка - граница Новосибирской области, Нижняя Омка (ул. Почтовая, ул. Транспортная)</p>	
64	111	1157	Омск - Оконешниково	<p>г. Омск (АВ) р.п. Кормиловка д. Богдановка д. Самаринка д. Зотино д. Георгиевка с. Куликово г. Калачинск (АВ) с. Лагушино с. Золотая Нива р.п. Оконешниково (ул. Коммунистическая, 80) р.п. Оконешниково (АС)</p>	<p>Прямое направление: г. Омск (ул. Степанца, ул. Перелета, ул. Крупской, ул. 3-я Енисейская, ул. Конева, мост им. 60-летия Победы, ул. Фрунзе, Фрунзенский мост, ул. Маршала Жукова, ул. 10 лет Октября), а/д Омск - Нижняя Омка - граница Новосибирской области, а/д Сыропятское - Кормиловка - Калачинск, р.п. Кормиловка (ул. Кирова, ул. Гагарина), а/д Сыропятское - Кормиловка - Калачинск, г. Калачинск (ул. 30 лет Победы, ул. Вокзальная, ул. 70-й Бригады), а/д Горьковское - Калачинск - Оконешниково, р.п. Оконешниково (ул. Коммунистическая, ул. Школьная). Обратное направление: р.п. Оконешниково (ул. Школьная, ул. Коммунистическая), а/д Горьковское - Калачинск - Оконешниково, г. Калачинск (ул. 70-й Бригады, ул. Вокзальная, ул. 30 лет Победы), а/д Сыропятское - Кормиловка - Калачинск, р.п. Кормиловка (ул. Гагарина, ул. Кирова), а/д Сыропятское - Кормиловка - Калачинск, а/д Омск - Нижняя Омка - граница Новосибирской области, г. Омск (ул. 10 лет Октября, ул. Маршала Жукова,</p>	<p>прямое направление - 136,6; обратное направление 136,4</p>

	2	3	4	5	6	7
					Фрунзенский мост, ул. Булагова, мост им. 60-летия Победы, ул. Конева, ул. 3-я Енисейская, ул. Крупской, ул. Перелета, ул. Степанца	
65	115	1161	Омск - Иртыш	<p>с. Иртыш (АС)  д. Верхнеильинка  д. Покрово-Иртышское  д. Покрово-Иртышское (заезд)  пос. Ачаирский  с. Ачаир  пос. Речной  д. Розовка  пос. им. Комиссарова  с. Усть-Заостровка  ДК Лобкова  Омск (АВ)</p>	<p>В прямом и обратном направлении:  с.Иртыш (ул.7-ой Переулок, ул. Чапаева, ул. Школьная) - а./д. Омск - Черлак - граница республики Казахстан, г. Омск (ул. 13-я Комсомольская, ул. М. Леонова, ул. 1-я Трамвайная, ул. Воровского, ул. 1-я Красной Звезды, ул. 1-я Советская, ул. Калинина, ул. Лобкова, проспект К. Маркса, ул. Масленникова, Ленинградская площадь, ул. Енисейская, ул. 70 лет Октября, ул. Степанца, ул. Туполева, ул. Степанца (АВ)).  В обратном направлении: г. Омск (ул. Степанца, ул. Туполева, ул. Степанца, ул. 70 лет Октября, ул. Енисейская, Ленинградский мост, ул. Масленникова, проспект К. Маркса, ул. Лобкова, ул. Масленникова, ул. 1-я Советская, 1-я Красной Звезды, ул. Воровского, 1-я Трамвайная, ул. М. Леонова, 13-я Комсомольская), а./д. Омск - Черлак - граница республики Казахстан, д. Покрово-Иртышское (ул. Зеленая), с. Иртыш (ул. Школьная, ул. Чапаева, ул. 7-ой Переулок)</p>	105
66	116	1162	Омск - Северное	г. Омск (АВ) ж.д. вокзал пос. Иртышский с. Усть-Заостровка	Омск (ул. Степанца, ул. 70 лет Октября, ул. Енисейская, Ленинградский мост, ул. К. Маркса, ул. Лобкова, ул. Советская, 1-я Трамвайная), а/д Омск - Черлак - граница	151

	2	3	4	5	6	7
67	117	1163	Омск - Татарка	<p>пос. им. Комиссарова с. Розовка с. Ачаир пос. Ачаирский д. Покрово-Иртышское д. Ильинка с. Иртыш (АС) с. Соляное д. Привольное д. Суворовка д. Северное</p> <p>г. Омск (АВ) ж.д. вокзал пос. Иртышский с. Усть-Заостровка пос. им. Комиссарова с. Розовка с. Ачаир д. Покрово-Иртышское д. Ильинка с. Иртыш (АС) д. Бердниково с. Соляное д. Гринек (4 отд.) с. Елизаветинка с. Черлакское (АС) Черлакский мяс-нат с. Большой Атмас д. Малый Атмас с. Татарка</p>	<p>республики Казахстан, Иртыш (ул. Школьная, ул. Чапаева), а/д Омск - Черлак - граница республики Казахстан, а/д Привольное - Северное, Северное (ул. Центральная)</p> <p>Омск (ул. Степанца, ул. 70 лет Октября, ул. Енисейская, Ленинградский мост, проспект Карла Маркса, ул. Лобкова, ул. Советская, ул. 1-я Трамвайная, ул. М. Леонова, ул. 13 Комсомольская), а/д Омск - Черлак - граница Республики Казахстан, Иртыш (ул. Школьная), а/д Омск - Черлак - граница Республики Казахстан, Елизаветинка (ул. Школьная), а/д Омск - Черлак - граница Республики Казахстан, Черлак (ул. 2-я Восточная), а/д Омск - Черлак - граница Республики Казахстан, Большой Атмас, а/д Омск - Черлак - граница Республики Казахстан, Малый Атмас (ул. Школьная), а/д Омск - Черлак - граница Республики Казахстан, Татарка (ул. Новая)</p>	197

	2	3	4	5	6	7
68	118	318	ДК Лобкова - Черниговка	ДК им. Лобкова д. Ракитинка д. Зеленая Роща д. Аксаковка д. Немировка д. Станкеевка д. Салтыковка с. Черниговка	ж.д. вокзал (ул. Леконта, 1), ул. Лобкова, ул. 1-я Красной звезды, ул. М. Леонова, Черлакский тракт, Новосибирский тракт, ул. Центральная (д. Аксаковка), ул. Советская (д. Немировка), ул. Куйбышевская (с. Черниговка)	66
69	119	319	ж.д. вокзал - Байкал	Театральная площадь 6-я Линия 20-я Линия ОПОГАТ - 9 Фантазия Карьер (черта города) с. Ульяновка (трасса) Лесопитомник д.Сыропятка л/б (трасса) с.Сыропятское (заезд ул. Береговая) Байкал	Прямое направление: ул. Пушкина, ул. Лермонтова, пр. К. Маркса, ул. Думская, ул. 10 лет Октября, Сыропятский тракт, а/д Омск - Нижняя Омка - граница Новосибирской области, а/д Сыропятское - Алексеевка, с. Сыропятское (ул. Береговая), а/д подъезд к д. Байкал, д. Байкал (ул. Мичурина). Обратное направление: д. Байкал (ул. Мичурина), а/д подъезд к д. Байкал, с. Сыропятское (ул. Береговая), а/д Сыропятское - Алексеевка, а/д Омск - Нижняя Омка - граница Новосибирской области, Сыропятский тракт, ул. 10 лет Октября, ул. М. Жукова, ул. Лермонтова, ул. Пушкина, пр. К. Маркса, ул. Думская, ул. Пушкина Прямое и обратное направление (с заездом в с. Алексеевка): ул. Пушкина, ул. Лермонтова, пр. К. Маркса, ул. Думская, ул. 10 лет Октября, Сыропятский тракт, а/д Омск - Нижняя Омка - граница Новосибирской области, а/д Сыропятское - Алексеевка, с. Сыропятское (ул. Береговая),	35/46/48

	2	3	4	5	6	7
					д. Байкал (ул. Мичурина), а/д Сыропятское - Алексеевка, д. Алексеевка (ул. Советская).	
70	125	502	Азово - Березовка - Омск (Автовокзал)	с. Азово аул Сегизбай с. Березовка с. Сосновка аул Тулумбай д. Поповка д. Мирная Долина г. Омск (АВ)	С заездом в аул Сегизбай : с. Азово (ул. Советская, ул. Росийская), а/д Азово - Сегизбай, аул Сегизбай (ул. Лесная), а/д Сегизбай - Азово, Азово (ул. Росийская, ул. Советская, ул. Омская), а/д Азово - Березовка, с. Березовка (ул. Школьная), а/д Березовка - Сосновка, с. Сосновка (ул. К. Цеткин, ул. Центральная, ул. Рабочая), а/д Сосновка - Поповка, с. Поповка, а/д Поповка - Мирная Долина, Мирная Долина (ул. Ворошилова), а/д Поповка - Мирная Долина, а/д Челябинск - Курган - Омск - Новосибирск, а/д Троицкое - Чукреевка, г. Омск (ул. Кондратюка, ул. Волгоградская, ул. Лукашевича, ул. Степанца). В обратном направлении (выезд из г. Омска): ул. Степанца, ул. Лукашевича (дублер), проспект Комарова, ул. Лукашевича, ул. Волгоградская, ул. Кондратюка. С заездом в аул Тулумбай: с. Азово (ул. Советская, ул. Росийская), а/д Азово - Березовка, с. Березовка (ул. Школьная), а/д Березовка - Сосновка, с. Сосновка (ул. К. Цеткин, ул. Центральная, ул. Рабочая), аул Тулумбай (ул. Березовая), с. Поповка, а/д Поповка - Мирная Долина, Мирная Долина (ул. Ворошилова), а/д Поповка - Мирная Долина, а/д Челябинск - Курган - Омск - Новосибирск, а/д Троицкое - Чукреевка, г. Омск (ул. Кондратюка, ул. Волгоградская,	80,5 с заездом в аул Тулумбай /87,5 с заездом в аул Сегиз бай/ 64,5 без заезда в аул Сегизбай

	2	3	4	5	6	7
71	127	1220	Большеречье - Курносово - Омск	р.п. Большеречье (АС) д. Осихино с. Курносово р.п. Саргатское (АС) г. Омск (АВ)	Большеречье (ул. Красноармейская), а/д Омск - Тара, Саргатское (ул. Октябрьская, ул. Худенко), а/д Омск - Тара, а/д Омск - Тюкалинск, Омск (ул. Солнечная, ул. Волгоградская, ул. Лукашевича, ул. Степанца)	243
72	128	1221	Большеречье - Ингалы - Омск	р.п. Большеречье (АС) с. Ингалы с. Старокарасук с. Чебаклы д. Андреевка д. Ивановка д. Красный Путь р.п. Саргатское (АС) с. Нижнеиртышское д. Вербложье пос. Консервзаводский г. Омск (АВ)	Большеречье (ул. Красноармейская), а/д Омск - Тара, Ингалы (ул. Советская), а/д Омск - Тара, Старокарасук (ул. Ленина), а/д Омск - Тара, Саргатское (ул. Октябрьская, ул. Худенко), а/д Омск - Тара, а/д Омск - Тюкалинск, Омск (ул. Солнечная, ул. Волгоградская, ул. Лукашевича, ул. Степанца)	203
73	129	1222	Большеречье - Омск	р.п. Большеречье (АС) д. Кирсановка с. Шипицыно д. Большемурулы с. Могильно-Посельское д. Милино с. Ингалы	Большеречье (ул. Красноармейская), а/д Омск - Тара, Саргатское (ул. Октябрьская, ул. Худенко), а/д Омск - Тара, а/д Омск - Тюкалинск, Омск (ул. Солнечная, ул. Волгоградская, ул. Лукашевича, ул. Степанца)	прямое направление - 196,7; обратное направление - 196,1

	2	3	4	5	6	7
				<p>с. Старокарасук с. Чебаклы д. Черноозерье д. Андреевка д. Ивановка д. Красный Путь р.п. Саргатское (АС) д. Калачевка д. Увальная Бития с. Нижнеиртышское д. Вербложье д. Новоархангелка д. Авлы пос. Консервзаводский г. Омск (АВ)</p>		
74	130	1223	<p>Большеречье - Тара</p>	<p>р.п. Большеречье (АС) с. Красный Яр д. Бызовка, с. Такмык д. Решетниково Евгашинское ХПП с. Евгашино д. Шуево д. Терехово с. Новологиново д. Секменево д. Берняжка с. Черняево д. Бородихино с. Коренево с. Заливино д. Фрунзе</p>	<p>Большеречье (ул. Красноармейская), а/д Большеречье - Тара, а/д "Омск - Тара" - Евгашино, Евгашино (ул. Профильная, ул. Зенкова, ул. Профильная), а/д "Омск - Тара" - Евгашино, а/д Большеречье - Тара, Шуево (ул. Дорожная), а/д Большеречье - Тара, Тара (ул. Ленина) Большеречье (ул. Красноармейская), а/д Большеречье - Тара, а/д "Омск - Тара" - Евгашино, Евгашино (ул. Профильная, ул. Зенкова, ул. Профильная), а/д "Омск - Тара" - Евгашино, а/д Большеречье - Тара, Шуево (ул. Дорожная), а/д Большеречье - Тара, Тара (ул. Ленина)</p>	110

	2	3	4	5	6	7
				г. Тара (АВ)		
75	131	1240	Большие Уки - Тара	с. Большие Уки (АС) с. Баслы с. Фирстово с. Уралы с. Чебаклы д. Чаунино д. Авяк с. Завьялово д. Слобода с. Знаменское д. Киселево д. Мамешево с. Бутаково д. Копейкино с. Петрово г. Тара (АВ)	Большие Уки (ул. Башмакова), а/д Большие Уки - Тара, д. Фирстово (ул. Ленина), а/д Большие Уки - Тара, д. Уралы (ул. Центральная), а/д Большие Уки - Тара, подъезд к с. Чебаклы, а/д Большие Уки - Тара, с. Знаменское (ул. Ленина), а/д Большие Уки - Тара (ул. Избышева)	156,2
76	134	1280	Знаменское - Тевриз	с. Знаменское (АС) с. Семеновка д. Пушкарево д. Кондрашино д. Малочередово д. Малобутаково с. Шухово д. Тузаклы д. Тайчи с. Иванов Мыс с. Бакшеево д. Нагорно-Аевск д. Ташетканы с. Петелино	р.п. Знаменское (ул. Мира, ул. 40 лет Победы, ул. Первомайская, ул. Ленина), а/д Знаменское - Тевриз, с. Тевриз (ул. Парковая, ул. Советская, ул. Кирова, ул. Гургъева)	109



	2	3	4	5	6	7
					<p>с. Пушкино (ул. Ленина), а/д подъезд к с. Пушкино, а/д Омск - Муромцево - Седейниково, г. Омск (ул. Герцена, ул. Интернациональная, ул. Гагарина).          Прямое направление: г. Омск (ул. Гагарина, ул. Интернациональная, ул. Герцена), а/д Омск - Муромцево - Седейниково, а/д подъезд к с. Пушкино, с. Пушкино (ул. Ленина), а/д подъезд к деревне Подгородка, д. Подгородка (Молодежный пер).          Обратное направление: д. Подгородка (Молодежный пер.), а/д подъезд к деревне Подгородка, с. Пушкино (ул. Ленина), а/д подъезд к с. Пушкино, а/д Омск - Муромцево - Седейниково, г. Омск (ул. Герцена, ул. Интернациональная, ул. Гагарина)</p>	
80	138	1303	Исилькуль - Полтавка	г. Исилькуль (АС) аул Омар д. Кудряевка д. Ночка с. Украинка д. Мяеники д. Соловьевка р.п. Полтавка (АС)	Исилькуль (ул. Железнодорожников, ул. К. Маркса, ул. Партизанская, ул. Пригородная, ул. 2-я заводская), а/д Исилькуль - Полтавка, а/д Исилькуль - Полтавка, Полтавка (ул. Комсомольская)	79
81	140	1340	Колосовка - Омск	с. Колосовка (АС) Дачи с. Строкино с. Крайчиково с. Таскаглы с. Кутырлы	Колосовка (ул. Кирова, ул. Ленина, ул. Строителей), а/д Колосовка - Старосолдатское, а/д Бекишево - Нагибино - Кутырлы, а/д Тюмень - Ялуторовск - Ишим - Омск, Омск (ул. Солнечная, ул. Волгоградская, ул. Лукашевича, ул.	223

	2	3	4	5	6	7
				с. Коршуновка д. Орловка с. Нагибино г. Омск (АВ)	Степанца)	
82	142	1342	Колосовка - Тара	д. Трещеткино с. Новологиново д. Аникино с. Корсино д. Большетерехино д. Орлово д. Свидаерк д. Большие Кучки д. Лоскутово	Колосовка (ул. Кирова), а/д Тара - Колосовка, Новологиново (ул. Молодежная), а/д Тара - Колосовка, а/д "Тара - Колосовка" - Бражниково, Бражниково (ул. Курская), а/д "Тара - Колосовка" - Бражниково, а/д Тара - Колосовка, а/д "Тара - Колосовка" - Аникино - Кубрино, Аникино (ул. Центральная), а/д "Тара - Колосовка" - Аникино - Кубрино, а/д Тара - Колосовка, а/д "Тара - Колосовка" - Корсино, Корсино (ул. Центральная), а/д "Тара - Колосовка" - Корсино, а/д Тара - Колосовка, Орлово (ул. Центральная), а/д Тара - Колосовка, Тара (ул. Транспортная, ул. Советская, ул. Ленина, ул. Избышева, ул. Кузнечная)	99
83	145	505	Кормиловка - Омск	р.п. Кормиловка (АС) с. Борки д. Кормиловка г. Омск (АВ)	<b>Прямое направление:</b> Кормиловка (ул. Кирова), а/д Сыропятское - Кормиловка - Калачинск, а/д "Сыропятское - Кормиловка - Калачинск" - Борки, с. Борки (ул. Советская), а/д "Сыропятское - Кормиловка - Калачинск" - Борки, а/д Сыропятское - Кормиловка - Калачинск, а/д Омск - Нижняя Омка - граница Новосибирской области, ул. 10 лет Октября, ул. Маршала Жукова, Фрунзенский мост, ул. Булагова, мост им. 60-летия Победы, 3-я Енисейская, ул. 3-я	57,9

	2	3	4	5	6	7
					<p>Островская, ул. Крупской, ул. Перелета, ул. Степанца).</p> <p><b>Обратное направление:</b> ул. Степанца, ул. Перелета, ул. Крупской, 3-я Островская, 3-я Енисейская, мост им. 60-летия Победы, ул. Фрунзе, Фрунзенский мост, ул. Маршала Жукова, ул. 10 лет Октября, а/д Омск - Нижняя Омка - граница Новосибирской области, а/д Сыропятское - Кормиловка - Калачинск, а/д "Сыропятское - Кормиловка - Калачинск" - Борки, с. Борки (ул. Советская), а/д "Сыропятское - Кормиловка - Калачинск" - Борки, а/д Сыропятское - Кормиловка - Калачинск, Кормиловка (ул. Кирова, ул. Гагарина)</p>	
84	146	1381	<p>с. Зимино - р.п. Крутинка (АС) - г. Омск (АВ)</p>	<p>с. Зимино д. Гуляй-Поле с. Ольгино д. Ширяево с. Яман с. Новокарасук с. Шипуново с. Китерма д. Калачи р.п. Крутинка (АС) д. Чумановка д. Колмаково г. Тюкалинск (АВ) пос. Октябрьский с. Малиновка с. Бекишево с. Красный Яр</p>	<p><b>Прямое направление:</b> с. Зимино (ул. Новая), а/д Тюмень - Ялуторовск - Ишим - Омск, р.п. Крутинка (ул. Крылова, ул. Октябрьская, ул. Ленина, ул. Южная), г. Тюкалинск (ул. Магистральная), а/д Тюмень - Ялуторовск - Ишим - Омск, г. Омск (ул. 2-я Солнечная, ул. Волгоградская, ул. Лукашевича, ул. Степанца).</p> <p><b>Обратное направление:</b> г. Омск (ул. Степанца, ул. Лукашевича, ул. Волгоградская, ул. 2-я Солнечная), а/д Тюмень - Ялуторовск - Ишим - Омск, г. Тюмень (ул. Магистральная), а/д Тюмень - Ялуторовск - Ишим - Омск, р.п. Крутинка (ул. Крылова, ул. Октябрьская, ул. Ленина, ул. Южная), а/д Тюмень - Ялуторовск - Ишим - Омск, с. Зимино (ул. Новая).</p>	186/243/248

	2	3	4	5	6	7
				г. Омск (АВ)	<p><b>Прямое направление (с заездом в с. Новокарасук):</b> с. Зимино (ул. Новая), а/д Тюмень - Ялуторовск - Ишим - Омск, р.п. Крутинка (ул. Крылова, ул. Октябрьская, ул. Ленина, ул. Южная), а/д Крутинка - Новокарасук, с. Новокарасук (ул. 50 лет Октября), а/д Крутинка - Новокарасук, р.п. Крутинка (ул. Южная, ул. Ленина, ул. Октябрьская, ул. Крылова), а/д Тюмень - Ялуторовск - Ишим - Омск, г. Тюкалинск (ул. Магистральная), а/д Тюмень - Ялуторовск - Ишим - Омск, г. Омск (ул. 2-я Солнечная, ул. Волгоградская, ул. Лукашевича, ул. Степанца).</p> <p><b>Обратное направление (с заездом в с. Новокарасук):</b> г. Омск (ул. Степанца, ул. Лукашевича, ул. Волгоградская, ул. 2-я Солнечная), а/д Тюмень - Ялуторовск - Ишим - Омск, г. Тюкалинск (ул. Магистральная), а/д Тюмень - Ялуторовск - Ишим - Омск, р.п. Крутинка (ул. Крылова, ул. Октябрьская, ул. Ленина, ул. Южная), а/д Крутинка - Новокарасук, с. Новокарасук (ул. 50 лет Октября), а/д Крутинка - Новокарасук, р.п. Крутинка (ул. Южная, ул. Ленина, ул. Октябрьская, ул. Крылова), а/д Тюмень - Ялуторовск - Ишим - Омск, с. Зимино (ул. Новая)</p>	
85	155	1420	Зеленая Долина - Марьяновка - Омск	д. Зеленая Долина д. Михайловка с. Боголюбовка д. Большая Роцца	Зеленая Долина (ул. Рабочая), а/д Боголюбовка - Михайловка, Боголюбовка (ул. Центральная), Большая Роцца (ул. Новостройка), Шереметовка (ул.	98

	2	3	4	5	6	7
				<p>д. Шереметьевка д. Петровка д. Шараловка с. Лузино ст. Входная г. Омск (АВ)</p>	<p>Центральная), Марьяновка (ул. Кононцева, ул. Омская), а/д Челябинск - Курган - Омск - Новосибирск, Омск (ул. Кондрачука, ул. Волгоградская, ул. Лукашевича, ул. Степанца)</p>	
86	156	1460	Муромцево - Омск	<p>р.п. Муромцево (АС) с. Гурово с. Костино д. Карташово с. Моховой Привал с. Камышино-Курское д. Пустынное д. Борисовка д. Хутора д. Новомалиновка д. Покровка д. Сидоровка д. Исаковка с. Серебряное д. Согра д. Сягаевка пос. Алексеевский д. Алексеевка д. Аксеновка с. Сухое д. Демьяновка д. Королевка д. Халдеевка д. Бородинка д. Петровка д. Давыдовка д. Ракигинка</p>	<p>Муромцево (ул. 30 лет Победы), а/д Муромцево - Омск, Пушкинский тракт, ул. Герцена, прямое напр.: ул. 24 Северная, ул. 25 Северная; обратное напр.: ул. Средняя, ул. 22 Северная; Красноярский тракт, пр-т Королева, ул. Заозерная, ул. Лукашевича, ул. Степанца</p>	216

	2	3	4	5	6	7
				г. Омск (АВ)		
87	157	1461	д. Окунево - г. Омск	<p>с. Бергамак  д. Лисино  д. Кокшенево  р.п. Муромцево (АС)  с. Гурово  с. Костино  д. Карташово  с. Моховой Привал  с. Камышино-Курское  д. Пустынное  д. Борисовка  с. Хутора  д. Новомалиновка  д. Покровка  д. Сидоровка  д. Исаковка  с. Серебряное  д. Согра  д. Сягаевка  пос. Алексеевский  д. Алексеевка  д. Аксеновка  с. Сухое  д. Демьяновка  д. Королевка  д. Халдеевка  д. Бородинка  д. Петровка  д. Давыдовка  г. Омск (АВ)</p>	<p>Прямое направление: д. Окунево (ул. Зеленая), а/д Муромцево - Бергамак - Окунево, с. Бергамак (ул. Центральная), а/д Муромцево - Бергамак - Окунево, д. Лисино (ул. Дорожная), а/д Муромцево - Бергамак - Окунево, д. Кокшенево (ул. Центральная), а/д Муромцево - Бергамак - Окунево, р.п. Муромцево (ул. 30 лет Победы), а/д Омск - Муромцево - Седельниково, г. Омск (ул. Герцена, ул. 24-я Северная, ул. 25-я Северная, а/д Омск - Красноярска (Красноярский тракт), проспект Королева, ул. Заозерная, мост им. 60-летия ВЛКСМ, ул. Лукашевича, ул. Степанца).</p> <p>Обратное направление: г. Омск (ул. Степанца, ул. Лукашевича, мост им. 60-летия ВЛКСМ, ул. Заозерная, проспект Королева, а/д Омск - Красноярска (Красноярский тракт), ул. 24-я Северная, ул. Орджоникидзе, ул. 36-я Северная), а/д Омск - Муромцево - Седельниково, р.п. Муромцево (ул. 30 лет Победы), а/д Муромцево - Бергамак - Окунево, д. Кокшенево (ул. Центральная), а/д Муромцево - Бергамак - Окунево, д. Лисино (ул. Дорожная), а/д Муромцево - Бергамак - Окунево, с. Бергамак (ул. Центральная), а/д Муромцево - Бергамак - Окунево, д. Окунево (ул. Зеленая)</p>	224

	2	3	4	5	6	7
88	160	1480	Называевск - Исилькуль	г. Называевск (АВ) д. Нововоскресенка с. Жирновка д. Нахимовка д. Кульжугут с. Медвежье Хутор N 10 Кордон N 1 Хутор N 12 с. Солнцевка г. Исилькуль (АВ)	Называевск (ул. Вокзальная, ул. Первомайская, пер. Урожайный, ул. 2-я рабочая, ул. Новая, ул. Телевизионная), а/д Называевск - Исилькуль, Исилькуль (ул. Коммунистическая, ул. Ленина, пр. Железнодорожников)	81
89	161	1481	Крутинка - Называевск	р.п. Крутинка (АС) д. Самаровка д. Новоосиново д. Большая Сафоניה с. Путь Социализма д. Богословка г. Называевск (АВ)	Крутинка (ул. Южная), Самаровка (ул. Школьная), Путь Социализма (ул. Центральная), а/д Крутинка - Называевск, Называевск (ул. Первомайская, ул. Вокзальная)	68
90	162	1482	Называевск - Тюкалинск	г. Называевск (АВ) д. Демьяновка с. Лорис-Меликово с. Налимово д. Лидинка с. Валуевка д. Черноусово д. Петровка пос. Октябрьский г. Тюкалинск (АВ)	Называевск (ул. Вокзальная, ул. Первомайская, пер. Транспортный), а/д Называевск - Тюкалинск, Тюкалинск (ул. 1-я Магистральная)	78

	2	3	4	5	6	7
91	165	155	г. Омск - д. Раkitинка	<p>ж.д. вокзал площадь Серова Цирк Дом печати Академия транспорта ул. Степная ПО "Большевичка" ПКиО ул. Л. Чайкиной ПО им. Баранова ПО "Полет" ДК "Рубин" ул. 4-я Рабочая ул. 11-я Рабочая ул. 19-я Рабочая ул. 23-я Рабочая ул. 28-я Рабочая пос. Южный Школа N 110 ДК "Железнодорожник" Воинская ул. 2-я Ленинградская ул. 3-я Балтийская Нежинский геронтологический центр пос. Птицефабрика Сады ОША По требованию</p>	<p>Прямое направление: г. Омск (Привокзальная площадь, проспект К. Маркса, ул. Маяковского, ул. Б. Хмельницкого, ул. Кирова, ул. Новокирпичная, ул. 6-я Станционная, ул. 3-я Ленинградская), а/д подъезд к д. Раkitинка, д. Раkitинка (ул. Центральная). Обратное направление: д. Раkitинка (ул. Центральная), а/д подъезд к д. Раkitинка, г. Омск (ул. 3-я Ленинградская, ул. 6-я Станционная, ул. Новокирпичная, ул. Кирова, ул. Б. Хмельницкого, ул. Маяковского, проспект К. Маркса, Привокзальная площадь)</p>	21
92	167	1507	Нижняя Омка - Калачинск	г. Калачинск (АВ) д. Кибер-Спасское д. Кирсаново р.п. Горьковское (АС)	Калачинск (ул. Вокзальная, ул. Ленина, ул. Советская, ул. П. Ильичева), а/д Горьковское - Калачинск - Оконешниково, а/д Горьковское - Красная Поляна,	96

	2	3	4	5	6	7
				<p>д. Кирсаново пос. Веселый д. Чулино д. Кабурлы д. Лаврино д. Придорожное с. Нижняя Омка (АС)</p>	<p>Горьковское (ул. Кирова, ул. М. Горького, ул. Маяковского), а/д Горьковское - Красная Поляна, а/д Горьковское - Калачинск - Оконешниково, а/д Омск - Нижняя Омка - граница Новосибирской области, Нижняя Омка (ул. Почтовая, ул. Транспортная)</p>	
93	168	1520	Нововаршавка - Омск	<p>р.п. Нововаршавка (АС) с. Бобринка р.п. Таврическое г. Омск (АВ)</p>	<p>В прямом направлении: Нововаршавка (ул. Весна), а/д Нововаршавка - Омск, а/д Подъезд к с. Бобринка, заезд Бобринка (пересечение улиц Ленина и Центральный переулок), а/д Подъезд к с. Бобринка, а/д Нововаршавка - Таврическое, Таврическое (ул. Магистральная, ул. Ленина), а/д Таврическое - Омск, Русско-Полянский тр-т, а/д Омск – Одесское – граница с Казахстаном, а/д Троицкое – Чукреевка, г. Омск (ул. Мельничная, ул. Талалихина, ул. 6-я Самарская, ул. 5-я Кировская, ул. Олега Кошерева, ул. 22 Декабря, объездная дорога к пос. Чукреевка, ул. 1-я Полевая, ул. Сакена Сейфуллина, ул. Волгоградская, ул. Лукашевича, ул. Степанца)</p> <p>В обратном направлении по г. Омску: ул. Степанца, ул. Лукашевича (дублер) проспект Комарова, ул. Лукашевича, ул. Волгоградская, ул. Сакена Сейфуллина, ул. 1-я Полевая, объездная дорога к пос. Чукреевка, ул. 22 Декабря, ул. Олега Кошерева, ул. 5-я Кировская, ул. 6-я</p>	165,6

	2	3	4	5	6	7	
94	179	323	ДК Лобкова - Розовка - ДРСУ-3	ДК им. Лобкова мкр. Черемушки пос. Иртышский Сады "Иртыш" СПТУ-14 с. Усть-Заостровка пос. им. Комиссарова 36 км д. Розовка ДРСУ-3	Самарская, ул. Талалихина, ул. Мельничная	ООТ "ДК Лобкова" (ул. 8-я Ленинская), ул. Лобкова, ул. Советская, 1-я ул. Красной звезды, ул. Воровского, ул. 1-я Грамвайная, ул. М. Леонова, ул. 13-я Комсомольская, Черлакский тракт, заезд У. Заостровка (ул. Победы), Черлакский тракт, поворот на ДРСУ-3, ДРСУ-3	38
95	180	324	Омск - Омский	Ул. Бархаговой ООТ Гаражи пос. Омский д. Зеленовка д. Березянка	Прямое направление: г. Омск (ул. Бархаговой, ул. Менделеева, ул. ул. Заозерная Красноярский тракт), а/д Омск - Племзавод "Омский", пос. Омский (ул. Центральная), а/д Племзавод "Омский" - Зеленовка - Березянка, д. Зеленовка (ул. Восточная), а/д Племзавод "Омский" - Зеленовка - Березянка, д. Березянка (ул. Лесная). Обратное направление: д. Березянка (ул. Лесная), а/д Племзавод "Омский" - Зеленовка - Березянка, д. Зеленовка (ул. Восточная), а/д Племзавод "Омский" - Зеленовка - Березянка, пос. Омский (ул. Центральная), а/д Омск - Племзавод "Омский", г. Омск (ул. Заозерная, ул. Красноярский тракт, ул. Менделеева, ул. Бархаговой)	прямое направление - 19,8; обратное направление - 19,2	

	2	3	4	5	6	7
96	181	325	ДК Лобкова - Ачаир	ДК им. Лобкова мкр. Черемушки Сады "Иртыш" СПТУ-14 с. Усть-Заостровка пос. им. Комиссарова 36 км с. Розовка ДРСУ-3 База отдыха пос. Речной Ачаирский Монастырь с. Ачаир	ООТ "ДК Лобкова" (ул. 8-я Ленинская), ул. Лобкова, ул. Советская, 1-я ул. Красной звезды, ул. Воровского, ул. 1-я Грамвайная, ул. М. Леонова, ул. 13-я Комсомольская, Черлакский тракт, п. Ачаир (ул. Первомайская)	51
97	182	326	ДК Лобкова - Речной	ДК им. Лобкова мкр. Черемушки Сады "Иртыш" СПТУ-14 с. Усть-Заостровка пос. им. Комиссарова 36 км с. Розовка ДРСУ-3 База отдыха пос. Речной	ООТ "ДК Лобкова" (ул. 8-я Ленинская), ул. Лобкова, ул. Советская, 1-я ул. Красной звезды, ул. Воровского, ул. 1-я Грамвайная, ул. М. Леонова, ул. 13-я Комсомольская, Черлакский тракт, п. Речной (ул. Магистральная)	45
98	183	327	ДК Лобкова - Иртышский	ДК им. Лобкова Черемушки 23 км пос. Иртышский	ООТ "ДК Лобкова" (ул. 8-я Ленинская), ул. Лобкова, ул. Советская, 1-я ул. Красной звезды, ул. Воровского, ул. 1-я Грамвайная, ул. М. Леонова, ул. 13-я Комсомольская, Черлакский тракт, пос. Иртышский (ул. Садовая, ул. Степная)	23/27
99	184	328	ж.д. вокзал - Калинино	ж.д. вокзал Цирк	Прямое направление: Привокзальная площадь, пр-т К. Маркса, ул.	41

	2	3	4	5	6	7
				ПО "Полет" Дом дружбы пос. Южный ДК Железнодорожник ул. 2-я Ленинградская ул. 5-я Ленинградская с. Морозовка Кладбище (Ракигинское) пос. Октябрьский д. Серебряковка с. Калинино	Циолковского, ул. Пушкина, ул. Бульварная, ул. Панфилова, ул. 3 Транспортная, ул. Б. Хмельницкого, ул. Кирова, ул. Новокирпичная, ул. 6 Станционная, а/д от п. Морозовка до а/д Омск - Новосибирск, а/д Омск - Новосибирск, Октябрьский (ул. Центральная), а/д Октябрьский - Калинино, с. Калинино (ул. Мира) Обратное направление: с. Калинино (ул. Мира), а/д Октябрьский - Калинино, Октябрьский (ул. Центральная), а/д Омск - Новосибирск, а/д от п. Морозовка до а/д Омск - Новосибирск, ул. 6 Станционная, ул. Новокирпичная, ул. Кирова, ул. Б. Хмельницкого, ул. 3 Транспортная, ул. Панфилова, ул. Бульварная, ул. Пушкина, ул. Циолковского, пр-т К. Маркса, Привокзальная площадь	
100	185	329	Омск - Андреевка	г. Омск (АВ) Учхоз ул. 21-я Амурская 1-й Кирпичный 6 Площадка с. Андреевка	ул. Степанца, ул. Лукашевича, ул. Заозерная, пр-т Королева, Красноярский тр- т, прямое напр. - ул. Средняя, ул. 22 Северная, обратное напр. - ул. 24 Северная, ул. 25 Северная, ул. 24-я Северная, ул. 21-я Амурская, ул. Завертяева, ул. Донецкая, автодорога Омск - Андреевка, подъезд к д. Андреевка, ул. Съездовская (д. Андреевка), ул. Южная (д. Андреевка), ул. Центральная (д. Андреевка)	29
101	186	330	ул. 21-я Амурская - Андреевка	ул. 21 Амурская 6 Площадка	ул. 21-я Амурская, ул. Завертяева, ул. Донецкая, а/д Омск - Андреевка, подъезд к д. Андреевка, ул. Съездовская (д.	21

	2	3	4	5	6	7
				с. Андреевка	Андреевка), ул. Южная (д. Андреевка), ул. Центральная (д. Андреевка)	
102	187	332	Омск - Вперед	ул. 21-я Амурская мкр. Первокирпичный с. Андреевка д. 18 Партсъезда Дом Инвалидов д. Вперед	<p>Прямое направление:</p> <p>г. Омск (ул. 21-я Амурская, ул. Завертеева, ул. Донецкая), а/д Омск - Андреевка, с. Андреевка (ул. Съездовская, ул. Южная, ул. Центральная), а/д Омск - Андреевка, а/д Подъезд к деревне Половинка, а/д Подъезд к д. 18 Партсъезд, д. 18 Партсъезд (ул. Центральная), а/д Подъезд к деревне Половинка, а/д Подъезд к Андреевскому дому-интернату, п. Андреевский (ул. Центральная), а/д Подъезд к деревне Половинка, д. Вперед, д. Вперед (ул. Центральная), а/д Подъезд к деревне Половинка, д. СибНИВИ (ул. Центральная).</p> <p>Обратное направление:</p> <p>д. СибНИВИ (ул. Центральная), а/д Подъезд к деревне Половинка, д. Вперед (ул. Центральная), а/д Подъезд к д. Вперед, а/д Подъезд к деревне Половинка, п. Андреевский (ул. Центральная), а/д Подъезд к Андреевскому дому-интернату, а/д Подъезд к деревне Половинка, д. 18 Партсъезд (ул. Центральная), а/д Подъезд к деревне Половинка, а/д Подъезд к деревне Половинка, с. Андреевка (ул. Съездовская), а/д Омск - Андреевка, г. Омск (ул. Донецкая, ул. Завертеева, ул. 21-я</p>	44,6/27,8/ 17,1 (до с. Андреевка)

	2	3	4	5	6	7
					Амурская)	
103	188	333	Омск - Калиновка	Театральная площадь Дом Туриста ул. Фрунзе Завод им. Куйбышева 7-я Северная 33-я Северная Черта города д. Ракигинка (заезд) д. Давыдовка д. Малахово д. Петровка д. Калиновка	Прямое и обратное направление: г. Омск (ул. Пушкина, ул. Думская, ул. Гагарина, ул. Интернациональная, ул. Герцена, а/д Омск - Муромцево - Седельниково, а/д подъезд к деревне Ракигинка, д. Ракигинка (ул. Центральная), а/д Омск - Муромцево - Седельниково, д. Малахово (ул. Центральная), а/д Омск - Муромцево – Седельниково, поворот на Петровку, Петровка (ул. Центральная, ул. Аркаговецкая) а/д Петровка - Калиновка, д. Калиновка (ул. Школьная)	47
104	189	334	ДК Лобкова - Нива	ДК им. Лобкова мкр. Черемушки пос. Иртышский Сады "Иртыш" СПТУ-14 с. Усть-Заостровка пос. им. Комиссарова 36 км с. Розовка ДРСУ-3 д. Нива	ООТ "Лобкова" (ул. 8-я Ленинская), ул. Лобкова, ул. Советская, 1-я ул. Красной звезды, ул. Воровского, ул. 1-я трамвайная, ул. М. Леонова, ул. 13-я Комсомольская, Черлакский тракт, поворот на д. Нива, д. Нива (ул. Лесная)	48
105	190	335	Омск - Хвойный	г. Омск (АВ) с. Пушкино д. Подгородка пос. Хвойный	ул. Степанца, ул. Лукашевича, ул. Заозерная, пр-г Королева, Красноярский тракт, ул. 22 Северная, ул. Герцена, Пушкинский тракт, с. Пушкино (ул. Ленина), а/д Пушкино - Подгородка, с.	34

	2	3	4	5	6	7
					Подгородка (ул. Кедровая), а/д Подгородка - Хвойный, Хвойный	
106	191	336	Омск - Харино	<p>Дом Туриста КДЦ "Маяковский" Сибзавод Городок Водников Старозагородная Роща СибАДИ КДЦ "Кристалл" Городской театр "Студия" Л. Ермолаевой" Энтузиастов Сады Колония N 8 (в прямом направлении) завод Пластмасс ТПК</p>	<p>Прямое направление: г. Омск (ул. Гагарина, ул. Интернациональная, ул. Красный Путь, проспект Мира, ул. Химиков, ул. Комбинатская, проспект Губкина), а/д Омск - Красноярка, поворот на п. Береговой, а/д Подъезд к поселку Береговой, поворот на п. Ключи, п. Ключи (ул. Березовая), поворот на с. Харино, с. Харино (ул. Труда). Обратное направление: с. Харино (ул. Труда), поворот на с. Харино, п. Ключи (ул. Березовая), поворот на п. Ключи, а/д Подъезд к поселку Береговой, поворот на п. Береговой, а/д Омск - Красноярка, г. Омск (проспект Губкина, ул. Комбинатская, ул. Химиков, проспект Мира, ул. Красный Путь, ул. Интернациональная, ул. Гагарина)</p>	38
107	192	337	Омск - Дачный- Алексеевка	<p>Омск (АВ) Бульвар Зеленый проспект Королева к/т Первомайский ул. Стрельникова Колония № 8 Поворот с. Надеждино д. Большекулачье пос. Дачный д. Алексеевка</p>	<p>г. Омск (ул. Степанца, ул. Лукашевича, ул. Заозерная), а/д Омск - Красноярка, с. Надеждино (ул. Центральная), а/д Омск - Красноярка, а/д Подъезд к деревне Большекулачье, Большекулачье (ул. Благодатная), а/д Омск - Красноярка, а/д Подъезд к Большекулачинскому дому- интернату, п. Дачный (ул. Дачная), а/д Подъезд к Большекулачинскому дому- интернату, а/д Омск - Красноярка, а/д Подъезд к раб. пос. Крутая Горка,</p>	<p>39 (до пос. Дачный)  50,7 (до д. Алексеевка без заезда в пос. Дачный)  62,6 (до д. Алексеевка с заездом в пос.</p>

	2	3	4	5	6	7
108	194	339	Омск - Санаторий "Колос"	г. Омск (АВ) п. Береговой с. Надеждино д. Большешкулачье Перекресток на Крутую Горку д. Луговая Перекресток на Чернолучье Газостанция N 17 д. Красноярка (АС Сельхозтехника (СХТ) Санаторий "Колос")	а/д "Омск-Красноярка" – Классино, д. Алексеевка (ул. Центральная)  ул. Степанца, ул. Лукашевича, ул. Заозерная, Красноярский тракт, с. Красноярка (ул. Мира), Подъезд к санаторию "Колос"	50
109	195	340	г. Омск - д. Малокулачье	г. Омск (АВ) пос. Береговой с. Надеждино д. Большешкулачье д. Луговая с. Новотроицкое д. Малокулачье	ул. Степанца, ул. Лукашевича, ул. Заозерная, Красноярский тракт, с. Надеждино (ул. Центральная), Красноярский тракт, поворот на Чернолучье, Новотроицкое (ул. Гагарина, ул. Новая), Малокулачье (ул. Молодежная)	48
110	196	341	Омск - Мельничное (СНТ "Автомобилист-2")	г. Омск (АВ) с. Дружино Дружино-3 разъезд Петрушенко с. Мельничное СНТ "Автомобилист-2"	ул. Степанца, ул. Перелета, пр. Комарова, ул. Лукашевича, ул. Волгоградская, ул. 2-я Солнечная, а/д Тюмень - Ялуторовск - Ишим - Омск, поворот на с. Дружино, с. Дружино (ул. Центральная 1А), выезд к повороту на с. Дружино, а/д Тюмень - Ялуторовск - Ишим - Омск, а/д Дружино - Мельничное, подъезд к с. Мельничное, с.	27/34/38

	2	3	4	5	6	7
111	197	342	Омск - Санаторий- профилакторий "Автомобилист"	Омск (АВ) к/т Первомайский Первомайский рынок Стрельникова (трамвайное кольцо) п. Береговой с. Надеждино д. Большешулаче Перекресток на Кругую Горку д. Луговая Перекресток на Красноярку с. Новопроецкое СНТ "Излучина" с. Чернолучье (АС) сан. "Автомобилист"	Мельничное (ул. Школьная), подъезд к СНТ "Автомобилист-2"  ул. Степанца, ул. Лукашевича, ул. Заозерная, Красноярский тракт, поворот на с. Чернолучье, а/д Красноярский тракт - с. Чернолучье, с. Чернолучье (ул. Торговая, ул. Курортная), сан. "Автомобилист"	53
112	198	343	Омск - Санаторий "Колос"	г. Омск (АВ) к/т Первомайский Первомайский рынок Стрельникова (трамвайное кольцо) п. Береговой с. Надеждино д. Большешулаче Перекресток на Кругую Горку д. Луговая Перекресток на	ул. Степанца, ул. Лукашевича, ул. Заозерная, Красноярский тракт, д. Красноярка (ул. Мира, ул. К. Маркса), а/д Красноярка - сан. "Колос", сан. "Колос"	50

	2	3	4	5	6	7
				Чернолуچه Газостанция № 17 Курортный Аист д. Красноярка СХТ сан. "Колос"		
113	201	348	ж.д. вокзал - Пятилетка	ж.д. вокзал с. Ребровка с. Лузино Хлебозавод с/з Лузинский Хутор N 1 пос. Пятилетка	ООТ "ж.д. вокзал" (Привокзальная площадь), пр. К. Маркса, поворот на Ленинградский мост, Ленинградский мост, поворот на ул. Суворова, ул. Суворова, ул. Володарского, ул. Димитрова, ул. Граничная, ул. 22 Декабря, поворот на Исилькульский тракт, Исилькульский тракт, поворот на д. Приветная - д. Приветная (ул. Центральная), а/д "д. Приветная - Исилькульский тракт", Исилькульский тракт, ул. Транспортная, с. Лузино (ул. Мира), а/д "с. Лузино - Пятилетка", Пятилетка (ул. Почтовая)	40
114	203	351	Омск (СТЦ "МЕГА Омск") - д. Путинцево	Мкр. Ясная Поляна ул. Польнская Карьер Дорстрой пос. Новоомский	ул. Степанца, ул. 70 лет Октября, ул. Енисейская, ул. Суворова, ул. Димитрова, ул. Граничная, ул. 5-я Кировская, ул. Мельничная, Русско-Полянский тракт, с/х Новоомский (ул. 50 лет Октября), а/д "Омск - Одесское", поворот на Путинцево, ул. 70 лет Октября (Путинцево)	34
115	204	352	г. Омск (СТЦ "МЕГА Омск") - с. Ребровка	мкр. Ясная Поляна Карьер Дорстрой	Прямое и обратное направление: г. Омск (ул. Бульвар Архитекторов, ул. Ватутина, ул. Лукашевича, проспект Комарова, ул.	45

	2	3	4	5	6	7
116	206	354	Омск - Травкино	Пост ГАИ с. Троицкое д. Верхний Карбуш	Бульвар Архитекторов, ул. 70 лет Октября, ул. Енисейская, ул. Суворова, ул. 60 лет Победы, ул. 12 Декабря, ул. Торговая, ул. Олега Кошевого (ул. Бетховена), ул. Мельничная), а/д Омск - Русская Поляна, пос. Новоомский (ул. 50 лет Октября), а/д Омск - Одесское - граница Республики Казахстан, а/д Троицкое - Чукреевка, д. Верхний Карбуш (ул. Карбышева), а/д Троицкое - Чукреевка, с. Ребровка (ул. Центральная, ул. Южная)	7
117	207	355	Омск - Петровка	ТК Триумф Театральная площадь пос. Ростовка Птицефабрика Локагор Сельхоз. Техника с. Ульяновка д. Травкино	ул. Пушкина, ул. Лермонтова, пр. К. Маркса, ул. Думская, ул. 10 лет Октября, Сыропятский тракт, поворот на Ульяновку, автодорога Сыропятский тракт - Ульяновка, с. Ульяновка (ул. Лесная, ул. Магистральная), д. Травкино (ул. Южная)	29
117	207	355	Омск - Петровка	Дом туриста СНТ "Ромашка" СНТ "Учитель" СНТ "Любитель-3" д. Давыдовка СНТ "Ветеран-5" д. Малахово д. Петровка	Прямое направление: г. Омск (ул. Гагарина, ул. Интернациональная, ул. Герцена), а/д Омск - Муромцево - Седельниково, д. Петровка (ул. Центральная). Обратное направление: д. Петровка (ул. Центральная), а/д Омск - Муромцево - Седельниково, г. Омск (ул. Герцена, ул. Интернациональная, ул. Гагарина). Прямое направление через ул. 21-я Амурская: г. Омск (ул. Гагарина, ул. Интернациональная, ул. Герцена, ул. 33-я	34,4/39

	2	3	4	5	6	7
118	208	356	Омск - Покровка	г. Омск (АВ) Учхоз ул. 24-я Северная ул. 33-я Северная д. Давыдовка с. Петровка д. Малахово д. Классино с. Покровка	Северная, ул. 21-я Амурская), а/д Омск - Муромцево - Седельниково, д. Петровка (ул. Центральная). Обратное направление через ул. 21-я Амурская: д. Петровка (ул. Центральная), а/д Омск - Муромцево - Седельниково, г. Омск (ул. 21-я Амурская, ул. 33-я Северная, ул. Герцена, ул. Интернациональная, ул. Гагарина)	57
119	209	1390	г. Омск (ДК им. Лобкова) - пос. Красная Тула	пос. Иртышский с. Усть-Заостровка пос. им. Комиссарова с. Розовка пос. Речной с. Ачаир пос. Ачаирский д. Комсомол сан. "Меркурий" д. Покрово-Иртышское	Прямое направление: г. Омск (ул. Лобкова, ул. Калинина, ул. Советская 1-я, ул. Красной Звезды 1-я, ул. Воровского, ул. 1-я Трамвайная, ул. М. Леонова, ул. 13-я Комсомольская), а/д Омск - Черлак - Граница Республики Казахстан, пос. Ачаирский (ул. Юбилейная), а/д Ачаирский - Комсомол, д. Комсомол (ул. Центральная), сан. "Меркурий", а/д Омск - Черлак - Граница Республики Казахстан, д. Покрово-Иртышское (ул. Зеленая), а/д Омск - Черлак - Граница Республики Казахстан, пос.	97

	2	3	4	5	6	7
					<p>Красная Тула (ул. Новая). Обратное направление: пос. Красная Тула (ул. Новая), а/д Омск - Черлак - Граница Республики Казахстан, д. Покрово-Иртышское (ул. Зеленая), а/д Омск - Черлак - Граница Республики Казахстан, сан. "Меркурий", д. Комсомол (ул. Центральная), а/д Ачаирский - Комсомол, пос. Ачаирский (ул. Юбилейная), а/д Омск - Черлак - Граница Республики Казахстан, г. Омск (ул. 13-я Комсомольская, ул. М. Леонова, ул. 1-я Трамвайная, ул. Воровского, ул. Красной Звезды 1-я, ул. Советская 1-я, ул. Калинина, ул. Лобкова)</p>	
120	210	507	ДК Лобкова - Ачаирский	<p>ДК им. Лобкова мкр. Черемушки пос. Иртышский Сады "Иртыш" СПТУ-14 с. Усть-Заостровка пос. им. Комиссарова 36 км с. Розовка ДРСУ-3 База отдыха пос. Речной Ачаирский Монастырь с. Ачаир пос. Ачаирский</p>	<p>ул. 8-я Ленинская, ул. Лобкова, ул. Советская, 1-я ул. Красной звезды, ул. Воровского, ул. 1-я Трамвайная, ул. М. Леонова, ул. 13-я Комсомольская, Черлакский тракт, заезд п. Ачаир (ул. Первомайская), Черлакский тракт, пос. Ачаирский (ул. Юбилейная)</p>	63

	2	3	4	5	6	7
121	211	1392	ДК Лобкова - Николенко	ДК Лобкова мкр. Черемушки пос. Иртышский с. Усть-Заостровка пос. им. Комиссарова с. Розовка пос. Речной с. Ачаир д. Смирновка д. Николенко	ул. 8-я Ленинская, ул. Лобкова, ул. Советская, 1-я ул. Красной звезды, ул. Воровского, ул. 1-я Грамвайная, ул. М. Леонова, ул. 13-я Комсомольская, Черлакский тракт, заезд в Ачаир (ул. Первомайская), а/д Ачаир - Смирновка, д. Смирновка (ул. Центральная), а/д Смирновка - Николенко, д. Николенко (ул. Центральная)	75 / 69
122	212	1393	ДК Лобкова - Санаторий "Меркурий"	ДК им. Лобкова мкр. Черемушки пос. Иртышский с. Усть-Заостровка пос. им. Комиссарова с. Розовка пос. Речной с. Ачаир пос. Ачаирский сан. "Меркурий"	ул. 8-я Ленинская, ул. Лобкова, ул. Советская, 1-я ул. Красной звезды, ул. Воровского, ул. 1-я Грамвайная, ул. М. Леонова, ул. 13-я Комсомольская, Черлакский тракт, Ачаирский (ул. Юбилейная, ул. Магистральная), а/д Ачаирский - Комсомол, Комсомол (ул. Центральная), Черлакский тракт, сан. Меркурий	65
123	213	1394	Омск - Девятериковка	г. Омск (АВ) д. Ракитинка д. Давыдовка д. Петровка д. Бородинка д. Трусовка д. Девятериковка	ул. Степанца, ул. Лукашевича, ул. Заозерная, пр-т Королева, Красноярский тракт, прямое направление: ул. Средняя, ул. 22-я Северная. Обратное направление: ул. 24-я Северная, ул. 25-я Северная; ул. Герцена, Пушкинский тракт, а/д Омск - Муромцево, поворот на с. Бородинка, Бородинка (ул. Центральная), а/д Бородинка - Трусовка, Трусовка (ул. Центральная), а/д Трусовка - Девятериковка,	68

	2	3	4	5	6	7
					Девятариковка (ул. Центральная)	
124	214	508	Омск - Королевка	г. Омск (АВ) д. Давыдовка д. Петровка д. Малахово д. Бородинка д. Халдеевка д. Королевка	ул. Степанца, ул. Лукашевича, ул. Заозерная, пр-т Королева, Красноярский тракт, прямое направление: ул. Средняя, ул. 22-я Северная; Обратное направление: ул. 24-я Северная, ул. 25-я Северная; ул. Герцена, Пушкинский тракт, а/д Омск - Муромцево, поворот на Бородинку, Бородинка (ул. Центральная), возврат на автодорогу Омск - Муромцево, поворот на Новокоролевку, Новокоролевка (ул. Центральная)	66
125	215	1600	Павлоградка - Степное - Омск	р.п. Павлоградка (АС) с. Южное д. Раздольное Камышино аул Кайдаул д. Божедаровка р.п. Павлоградка (АС) д. Глинкино д. Ясная Поляна с. Любимировка д. Веселые Роши д. Лапино д. Новоселецк Птицефабрика г. Омск (АВ)	Павлоградка (ул. Ленина, ул. Советская), а/д Омск - Русская Поляна, а/д Павлоградка - Южное, Южное (ул. Центральная), Раздольное (ул. Школьная), а/д Павлоградка - Южное, Павлоградка (ул. Советская, ул. Ленина), а/д Омск - Русская Поляна, а/д Челябинск - Омск - Новосибирск, Омск (ул. Кондратьюка, ул. Волгоградская, ул. Лукашевича, ул. Степанца)	203/100
126	216	1601	Павлоградка - Белоусовка - Омск	р.п. Павлоградка (АС) д. Белоусовка р.п. Павлоградка (АС)	Павлоградка (ул. Ленина), а/д Павлоградка - Юрьевка, подъезд к д. Белоусовка (ул. Центральная), а/д Павлоградка - Юрьевка,	144/100

	2	3	4	5	6	7
127	217	1602	Павлоградка - Юрьевка - Омск (АВ)	р.п. Павлоградка (АС) с. Юрьевка р.п. Павлоградка (АС) д. Глинкино д. Ясная Поляна с. Любомировка д. Веселые Рощи д. Лапино г. Омск (АВ)	Павлоградка (ул. Ленина), а/д Омск - Русская Поляна, а/д Челябинск - Омск - Новосибирск, Омск (ул. Кондратьюка, ул. Волгоградская, ул. Лукашевича, ул. Степанца)	124
128	218	1605	Павлоградка - Омск	р.п. Павлоградка (АС) д. Глинкино д. Ясная Поляна с. Любомировка д. Веселые Рощи д. Лапино г. Омск (АВ)	Павлоградка (ул. Ленина), а/д Омск - Русская Поляна, а/д Челябинск - Омск - Новосибирск, Омск (ул. Кондратьюка, ул. Волгоградская, ул. Лукашевича, ул. Степанца)	100
129	221	1624	Полтавка - Красногорка - Омск	р.п. Полтавка (АС) д. Белогурковка д. Хмаровка д. Шаровка д. Красногорка д. Шаровка д. Хмаровка д. Белогурковка	Полтавка (ул. Комсомольская), а/д Бакбасар - Азово - Шербакуль - Полтавка - "Исилькуль - Полтавка", Белогурковка (ул. Центральная), Шаровка (ул. М. Долиной), Красногорка (ул. Ленина), а/д Бакбасар - Азово - Шербакуль - Полтавка - "Исилькуль - Полтавка", Полтавка (ул. Комсомольская), а/д Бакбасар - Азово - Шербакуль -	239

	2	3	4	5	6	7
130	225	1628	Полтавка - Новоильиновка - Омск	р.п. Полтавка (АС) р.п. Шербакуль (АС) р.п. Марьяновка (АС) ст. Входная г. Омск (АВ)	Полтавка, Шербакуль (ул. Ленина), а/д Марьяновка - Шербакуль, Марьяновка (ул. Омская), а/д Челябинск - Курган - Омск - Новосибирск, Омск (ул. Кондратьюка, ул. Волгоградская, ул. Лукашевича, ул. Степанца)	7
131	226	1640	Русская Поляна - Омск	р.п. Полтавка (АС) с. Никоновка с. Воронцовка с. Вольное д. Терпенье с. Новоильиновка д. Терпенье с. Вольное с. Воронцовка с. Никоновка р.п. Полтавка (АС) д. Краснопутиловка д. Новосергеевка д. Елизаветино д. Максимова р.п. Шербакуль (АС) р.п. Марьяновка (АС) г. Омск (АВ)	Полтавка (ул. Комсомольская, ул. Победы), а/д Полтавка - Вольное - Новоильиновка, Новоильиновка (ул. Заречная), а/д Полтавка - Вольное - Новоильиновка, Полтавка (ул. Победы, ул. Комсомольская), а/д Бакбасар - Азово - Шербакуль - Полтавка, Шербакуль (ул. Ленина), а/д Марьяновка - Шербакуль, Марьяновка (ул. Омская), а/д Челябинск - Курган - Омск - Новосибирск, Омск (ул. Кондратьюка, ул. Волгоградская, ул. Лукашевича, ул. Степанца)	265
131	226	1640	Русская Поляна - Омск	р.п. Русская Поляна (АС) д. Андриановка д. Пограничное д. Озерное с. Алабота с. Милоградовка	Прямое и Обратное направление: р.п. Русская Поляна (перулок Кооперативный), а/д Омск - Русская Поляна, а/д Омск - Русская Поляна (участок с. Милоградовка - с. Алабота), р.п. Павлоградка (ул. Ленина), а/д Омск - Русская Поляна, а/д Челябинск - Курган -	168

	2	3	4	5	6	7
				<p>р.п. Павлоградка (АС) д. Глинкино д. Ясная Поляна с. Любомировка д. Веселые Рощи д. Лапино д. Новоселецк г. Омск (АВ)</p>	<p>Омск - Новосибирск, а/д Тюмень - Ялуторовск - Ишим - Омск, г. Омск (ул. Кондратьюка, ул. Волгоградская, ул. Лукашевича, ул. Степанца)</p>	
132	227	1641	<p>Русская Поляна - Калинино - Омск</p>	<p>д. Бессарабка д. Черноусовка д. Жуковка с. Новосанжаровка д. Там-Чилик р.п. Русская Поляна (АС) д. Андриановка д. Пограничное д. Озерное с. Алабота с. Милоградовка р.п. Павлоградка (АС) д. Глинкино д. Ясная Поляна с. Любомировка д. Веселые Рощи д. Лапино д. Новоселецк г. Омск (АВ)</p>	<p>Прямое и Обратное направление: с. Калинино (ул. Ленина, ул. Южная), д. Бессарабка (Майский переулок), а/д Омск - Русская Поляна - Калинино, а/д Омск - Русская Поляна, а/д Омск - Русская Поляна (участок с. Милоградовка - с. Алабота), р.п. Русская Поляна (ул. Ленина, переулок Кооперативный), а/д Омск - Русская Поляна, р.п. Павлоградка (ул. Ленина), а/д Омск - Русская Поляна, а/д Челябинск - Курган - Омск - Новосибирск, а/д Тюмень - Ялуторовск - Ишим - Омск, г. Омск (ул. Кондратьюка, ул. Волгоградская, ул. Лукашевича, ул. Степанца)</p>	223
133	229	1661	<p>Куртайлы - Саргатское - Омск</p>	<p>д. Куртайлы д. Галицыно с. Новотроицк</p>	<p>Куртайлы, а/д Галицыно - Куртайлы, а/д Новотроицк - Индеры, а/д Саргатское - Михайловка - Новотроицк, а/д Саргатское -</p>	161

	2	3	4	5	6	7
				<p>д. Большешипищино д. Десподзиновка д. Урусово р.п. Саргатское (АС) д. Калачевка д. Увальная Бития с. Нижнеиртышское д. Верблюжье с. Новоархангелка д. Авлы с. Красный Яр г. Омск (АВ)</p>	<p>Михайловка, Саргатское (ул. Трактовая, ул. Худенко, ул. Октябрьская), а/д Омск - Тара, а/д Тюмень - Ялуторовск - Ишим - Омск, Омск (ул. 2-я Солнечная, ул. Волгоградская, ул. Лукашевича, ул. Степанца)</p>	
134	231	1663	<p>Калмакуль - Саргатское - Омск</p>	<p>д. Калмакуль с. Щербаки д. Орловка с. Хохлово д. Интенис д. Степановка р.п. Саргатское (АС) д. Калачевка д. Увальная Бития с. Нижнеиртышское д. Верблюжье с. Новоархангелка д. Авлы с. Красный Яр г. Омск (АВ)</p>	<p>Калмакуль (ул. Калмакульская), а/д Калмакуль - Щербаки - Орловка, а/д подъезд к деревне Орловка, подъезд к раб. пос. Саргатское, Саргатское (ул. Трактовая, ул. Октябрьская, ул. Худенко), а/д Омск - Тара, Новоархангелка (ул. Гагарина, ул. Октябрьская), а/д Тюмень - Ялуторовск - Ишим - Омск, Омск (ул. 2-я Солнечная, ул. Волгоградская, ул. Лукашевича, ул. Степанца)</p>	170
135	233	1668	<p>г. Омск - р.п. Саргатка - с. Андреевка</p>	<p>г. Омск (АВ) с. Красный Яр д. Авлы с. Новоархангелка</p>	<p>Прямое направление: г. Омск (ул. Комарова, 2, ул. Степанца, ул. Лукашевича дублер, ул. Комарова, ул. Лукашевича, ул. Волгоградская, ул. 2-я</p>	103/ 128 (до с. Андреевка)

	2	3	4	5	6	7
				<p>д. Верблюжье с. Нижнеиртышское д. Увальная Бития д. Калачевка р.п. Саргатское (АС) с. Андреевка</p>	<p>Солнечная, Тюкалинский тракт), а/д Тюмень - Ялуторовск - Ишим – Омск, а/д Омск – Тара, а/д Подъезд к раб. Пос. Саргатское, р.п. Саргатское (ул. Октябрьская, ул. ум. Н.В. Худенко), а/д Подъезд к раб. Пос. Саргатское, а/д Омск – Тара, а/д Подъезд к с. Андреевка, с. Андреевка (ул. Кооперативная) Обратное направление: с. Андреевка (ул. Кооперативная), а/д Подъезд к с. Андреевка, а/д Омск – Тара, а/д Подъезд к раб. Пос. Саргатское, р.п. Саргатское (ул. Октябрьская, ул. ум. Н.В. Худенко), /д Подъезд к раб. Пос. Саргатское, а/д Омск – Тара, а/д Тюмень - Ялуторовск - Ишим – Омск, г. Омск (Тюкалинский тракт, ул. 2-я Солнечная, ул. Волгоградская, ул. Лукашевича, ул. Степанца, ул. Комарова, 2)</p>	
136	235	1681	Седельниково - Омск	с. Седельниково (АС) р.п. Муромцево (АС) г. Омск (АВ)	Седельниково (ул. Гоголя, ул. Дорожная, ул. Захаренко), а/д Омск - Муромцево - Седельниково, Муромцево (ул. Степная, ул. Лисино, ул. 30 лет Победы), а/д Омск - Муромцево - Седельниково, Омск (ул. Герцена, ул. 24-я Северная, пр-т Королева, ул. Заозерная, ул. Лукашевича, ул. Степанца)	297
137	236	1682	Седельниково - Тара	с. Седельниково (АС) д. Юрто-Уйск д. Кукарка Унарский сверток	Седельниково (ул. Гоголя, ул. Дорожная, ул. Захаренко), а/д Тобольск - Тара - Омск - участок Тара - Седельниково - Новоуйка, Тара (ул. Советская, ул. Ленина, ул.	82

	2	3	4	5	6	7
				Новоивановский сверток Атакский сверток г. Тара (АВ)	Избышева)	
138	237	1700	Омск - Таврическое - Карповка	г. Омск (ж.д. вокзал) д. Новоселецк р.п. Таврическое (АС) ст. Стрела ХПП с. Карповка	Омск (Привокзальная площадь, ул. Лобкова, ул. Калинина, ул. Советская, 1-я ул. Красной Звезды, ул. Воровского), а/д Челябинск - Курган - Омск - Новосибирск, а/д Омск - Русская Поляна, а/д Новоселецк - Таврическое - Нововаршавка, Таврическое (ул. Магистральная, ул. Ленина, ул. Западная, ул. 60 лет ВЛКСМ), а/д Новоселецк - Таврическое - Нововаршавка, Карповка (ул. Советская)	84
139	239	509	р.п. Таврическое (АС) - с. Харламово (СНТ "Портовик", СНТ "Харламово") - г. Омск (ж.д. вокзал)	с. Новотелегино д. Копейкино с. Новотелегино с. Харламово СНТ "Харламово" д. Лобково СНТ "Камышино" СНТ "Сигнал" СНТ "Рябинка" СНТ "Комфорт" СНТ "Портовик" д. Камышино пос. Новоомский с/х Техникум с/х "Власть Труда"	Прямое направление: р.п. Таврическое (ул. Ленина, ул. Западная, Школьный переулок, ул. Кирова, ул. Советская), а/д Таврическое - Харламово, с. Новотелегино, а/д Новотелегино - Копейкино, д. Копейкино (ул. Речная), а/д Новотелегино - Копейкино, а/д Таврическое - Харламово, с. Новотелегино, с. Харламово (ул. Пушкина, ул. 3. Космодемьянской), а/д "Омск - Русская Поляна" - Харламово, д. Лобково, подъезд к СНТ "Портовик", а/д "Омск - Русская Поляна" - Харламово, д. Камышино, а/д Омск - Русская Поляна, а/д Челябинск - Курган - Омск - Новосибирск, г. Омск (ул. Воровского, ул. Красной Звезды 1-я, ул. Советская 1-я, ул. Калинина, ул. Лобкова).	104/82

	2		3	4	5 с. Троицкое	6	7
<p>Обратное направление: г. Омск (ул. Лобкова, ул. Калинина, ул. Советская 1-я, ул. Красной Звезды 1-я, ул. Воровского), а/д Челябинск - Курган - Омск - Новосибирск, а/д Омск - Русская Поляна, д. Камышино, а/д "Омск - Русская Поляна" - Харламово, подъезд к СНТ "Портовик", д. Лобково, а/д "Омск - Русская Поляна" - Харламово, с. Харламово (ул. З. Космодемьянской, ул. Пушкина), а/д Таврическое - Харламово, а/д Новотелегино - Копейкино, с. Новотелегино, д. Копейкино (ул. Речная), а/д Новотелегино - Копейкино, с. Новотелегино, а/д Таврическое - Харламово, р.п. Таврическое (ул. Советская, ул. Кирова, Школьный переулок, ул. Западная, ул. Ленина).</p> <p>Прямое направление (без заезда в СНТ "Портовик", СНТ "Харламово"): р.п. Таврическое (ул. Ленина, ул. Западная, Школьный переулок, ул. Кирова, ул. Советская), а/д Таврическое - Харламово, с. Новотелегино, а/д Новотелегино - Копейкино, д. Копейкино (ул. Речная), а/д Новотелегино - Копейкино, а/д Таврическое - Харламово - Харламово, с. Новотелегино, с. Харламово (ул. Пушкина, ул. З. Космодемьянской), а/д "Омск - Русская Поляна" - Харламово, д. Лобково, а/д "Омск - Русская Поляна" - Харламово - Харламово, д. Камышино, а/д Омск - Русская Поляна, а/д Челябинск - Курган - Омск - Новосибирск, г. Омск (ул.</p>							

	2	3	4	5	6	7
					<p>Воровского, ул. Красной Звезды 1-я, ул. Советская 1-я, ул. Калинина, ул. Лобкова).          Обратное направление (без заезда в СНТ "Портовик", СНТ "Харламово"): г. Омск (ул. Лобкова, ул. Калинина, ул. Советская 1-я, ул. Красной Звезды 1-я, ул. Воровского), а/д Челябинск - Курган - Омск - Новосибирск, а/д Омск - Русская Поляна, д. Камышино, а/д "Омск - Русская Поляна" - Харламово, д. Лобково, а/д "Омск - Русская Поляна" - Харламово, с. Харламово (ул. 3. Космодемьянской, ул. Пушкина), а/д Таврическое - Харламово, а/д Новотелегино - Копейкино, с. Новотелегино, д. Копейкино (ул. Речная), а/д Новотелегино - Копейкино, с. Новотелегино, а/д Таврическое - Харламово, р.п. Таврическое (ул. Советская, ул. Кирова, Школьный переулок, ул. Западная, ул. Ленина)</p>	
140	240	1720	Тара - Усть-Ишим	<p>г. Тара (АВ)          с. Знаменское (АС)          р.п. Тевриз (АС)          д. Полуяновка          д. Утузы          д. Крутоярка          с. Петрово          д. Малые Куралы          д. Комаровка          д. Кипо-Кулары          с. Утьма          д. Тавинск          д. Ураш</p>	<p>Тара (ул. Кузнечная, ул. Избышева, ул. 7-я Линия, ул. Карбышева), а/д Тобольск - Тара - Томск, участок Тара - Усть-Ишим, Усть-Ишим (ул. Колхозная, ул. Советская)</p>	246

	2	3	4	5	6	7
141	243	1800	Черлак - Южно-Подольск - Омск	<p>д. Ильчебага с. Ярково д. Эбаргуль д. Летние с. Усть-Ишим (АС)</p> <p>р.п. Черлак (АВ) д. Ольговка с. Южно-Подольск д. Васьковка д. Макаркино д. Кирьяновка д. Золотухино д. Привольное с. Соляное с. Иртыш (АС) ж.д. вокзал г. Омск (АВ)</p>	<p>Черлак (ул. 2-я Восточная), а/д Омск - Черлак - граница с Казахстаном, Иртыш (ул. 7-й Переулок), Омск (ул. 13-я Комсомольская, ул. М. Леонова, ул. 1-я Трамвайная, ул. Лобкова, проспект Маркса, ул. Ленина, Ленинградский мост, ул. Енисейская, ул. 70 лет Октября, ул. Степанца)</p>	201
142	244	1801	Черлак - Красный Октябрь - Омск	<p>р.п. Черлак (АС) с. Красный Октябрь д. Лесная База д. Целинное р.п. Черлак (АВ) с. Елизаветинка с. Соляное с. Иртыш (АС) д. Верхнеильинка с. Покровка пос. Ачаирский с. Ачаир ж.д. вокзал</p>	<p>Черлак (ул. 2-я Восточная), а/д Черлак - Медет, Черлак (ул. 2-я Восточная), а/д Омск - Черлак - граница с Казахстаном, Иртыш (ул. 7-й Переулок), Омск (ул. 13-я Комсомольская, ул. М. Леонова, ул. 1-я Трамвайная, ул. Лобкова, проспект Маркса, ул. Ленина, Ленинградский мост, ул. Енисейская, ул. 70 лет Октября, ул. Степанца)</p>	193

	2	3	4	5	6	7
143	245	1803	Черлак - Омск	г. Омск (АВ) р.п. Черлак (АВ) с. Елизаветинка с. Соляное с. Иртыш (АС) д. Верхнеильинка с. Покровка пос. Ачаирский с. Ачаир ж.д. вокзал г. Омск (АВ)	Черлак (ул. 2-я Восточная), а/д Омск - Черлак - граница с Казахстаном, Иртыш (ул. 7-й Переулок), Омск (ул. 13-я Комсомольская, ул. М. Леонова, ул. 1-я Трамвайная, ул. Лобкова, проспект Маркса, ул. Ленина, Ленинградский мост, ул. Енисейская, ул. 70 лет Октября, ул. Степанца)	157
144	249	214	г. Омск - Сургутская база (СНТ "Яблонька")	СТЦ "Мега" Школа № 17 Березовая роща Троллейбусное депо Восточная ул. Ватутина ОАЗИС ул. Дианова ул. Звездная ул. Комкова Дорстрой пос. Солнечный Мясокомбинат Автосервис с. Дружино Элан пос. Горячий Ключ СНТ "Яблонька"	г. Омск (бульвар Архитекторов, ул. Конева, ул. Ватутина, ул. Дианова, ул. 2-я Солнечная), Тюкалинский тр-т (а/д Тюмень - Ялуторовск - Ишим - Омск), поворот на с. Дружино, ул. Производственная (с. Дружино), а/д подъезд к СНТ "Яблонька".	16,8/16,2 км (от СТЦ "МЕГА" до пос. Горячий Ключ); 19,1/18,7 (от СТЦ "МЕГА" до СНТ "Яблонька")
145	250	1118	Омск – Артын	г. Омск (АВ) д. Петровка д. Халдеевка	г. Омск (ул. Степанца, ул. Лукашевича, ул. Заозерная, пр-т Королева, Красноярский тракт, прямое напр.: ул. Средняя, ул. 22	215,5/229,5 (заезд в д. Сягаевка, д.

	2	3	4	5	6	7
				<p>д. Демьяновка с. Сухое д. Аксеновка д. Алексеевка пос. Алексеевский д. Сягаевка д. Согра с. Серебряное д. Исаковка д. Покровка д. Новомалиновка д. Борисовка с. Камышино-Курское с. Моховой Привал с. Костино д. Каргашево с. Артын</p>	<p>Северная, обратное напр.: ул. 24 Северная, ул. 25 Северная, ул. Герцена, Пушкинский тракт), а/д Омск - Муромцево, а/д Подъезд к деревне Сягаевка, д. Сягаевка (ул. Центральная), а/д Подъезд к деревне Сягаевка, а/д Омск - Муромцево - Седейниково, а/д Подъезд к деревне Согра, д. Согра (ул. Коновальская), а/д Подъезд к деревне Согра, а/д Омск - Муромцево - Седейниково, /д подъезд к деревне Исаковка, д. Исаковка (ул. Центральная), а/д подъезд к деревне Исаковка, а/д Омск - Муромцево, Моховой привал (ул. Спортивная), а/д Омск - Муромцево, поворот на автодорогу Костино - Каргашево, а/д Каргашево - Артын, Артын (ул. Боровая, ул. Советская)</p>	Согра)
146	252	116	ул. Малунцева - микрорайон "Береговой"	<p>ул. Малунцева ул. Магистральная пл. Лицкевича пос. Ермак ПАТП-7 Спецавтоматика ПО "Нефтехимавтоматика" ОАО "ОНПЗ" ТЭЦ-3 завод Минвата завод ОРЗ ОА "Омский каучук" СМУ Заводуправление</p>	<p>Прямое и обратное направление: ул. Нефтезаводская, проспект Губкина, Красноярский тракт, поворот на Колонию № 8, Красноярский тракт, а/д Омск - Красноярка, дорога к мкр. "Береговой" (до границы города Омска), пос. Береговой (ул. Тракторная), а/д от кладбища п Ключи до ж д переезда с Харино Ключевского СП, с. Харино (ул. Трудя).</p> <p>Прямое и обратное направление без заезда в мкр. Береговой: ул. Нефтезаводская, проспект Губкина, Красноярский тракт, поворот на Колонию № 8, Красноярский тракт, а/д Омск - Красноярка, дорога к мкр. "Береговой" (до границы города Омска), п.</p>	<p>23,4/ 25,4 (без заезда в с. Харино через Колонию № 8)/ 27 (заезд в с. Харино)/29 (заезд в с. Харино через Колонию № 8)/24,4 (заезд в с. Харино без мкр. Береговой)</p>

	2	3	4	5	6	7
				<p>ДП-9 Полиом Колония № 8 Бетонка Завод пластмасс 23 км п/л "Березка" Поворот Сады АБЗ Кладбище Детский сад ТПК Поликлиника мкр. Береговой с. Харино</p>	<p>Ключи (ул. Березовая), а/д Омск - Красноярка, дорога к мкр. "Береговой" (до границы города Омска), а/д от кладбища п Ключи до ж д переезда с Харино Ключевского СП, с. Харино (ул. Труда).</p>	
147	253	120	<p>пос. Новоомский - Омск (СТЦ "МЕГА Омск")</p>	<p>Новоомский Сельхозтехникум с/з Власть труда Пост ГАИ Дорстрой Карьер Польнская ж.к. Ясная поляна База ОПС Межрайбаза Магазин Поселок Самарка Нефтебаза Сады Яблонька Школа № 53 Администрация КАО</p>	<p>Прямое и обратное направление: пос. Новоомский (ул. 50 лет Октября), а/д Омск - Русская Поляна, г. Омск (ул. Мельничная, ул. Олега Кошова (ул. Бетховена), ул. Торговая, ул. 12 Декабря, ул. 60 лет Победы, ул. Суворова, ул. Енисейская, ул. 70 лет Октября, ул. Дмитриева (ул. дублер Дмитриева в обратном направлении), ул. Крупской, ул. Перелета, проспект Комарова, ул. Лукашевича, ул. Вагутина, ул. Конева, ул. Волгоградская, ул. Бульвар Архитекторов.</p>	24,1

	2	3	4	5	6	7
				<p>Торговая улица Ул. Володарского (ДП-17) Поликлиника Ул. Авиационная Аэропорт местных линий Таксопарк Торговый город Экспоцентр 11-й микрорайон Ул. 70 лет Октября Левобережный рынок Автовокзал Проспект Комарова Ул. Лукашевича Ул. Вагутина Ул. Восточная Автобаза Троллейбусное депо СТЦ "МЕГА-Омск"</p>		
148	254	123	ж.д. вокзал - с. Лузино	<p>ж.д. вокзал пл. Серова Цирк Дом печати Транспортная Академия м. Жемчужина ДОСААФ Парк Победы По тревованию Больница 3-д Гражданской</p>	<p>Прямое и обратное направление: ООТ "ж.д. вокзал" (Привокзальная площадь), пр. К. Маркса, поворот на Ленинградский мост, Ленинградский мост, поворот на ул. Суворова, ул. Суворова, ул. Володарского, ул. Димитрова, ул. Граничная, ул. 22 Декабря, поворот на Исилькульский тракт, Исилькульский тракт, поворот на д. Приветная - д. Приветная (ул. Центральная), а./д. "д. Приветная - Исилькульский тракт", Исилькульский</p>	<p>28,7 (от/до м. Жемчужина) 32,4 (без заезда в д. Приветная от/до с. Лузино) 35,5 (заезд в д. Приветная от/до с. Лузино) 39,4 (от/до</p>

	2	3	4	5	6	7
				авиации ул. Суворова ул. Володарского Воскомат Техникум ул. 22 Декабря Магазин ул. 5 Декабря ул. Ключевая ДОЦ ул. Дорожная Агропромдорстрой "Немецкий поселок" Агропромдорстрой-3 Сады 2888 км Подстанция д. Приветная ст. Входная Ингернат д. Ребровка ст. "Лузино" Хлебозавод с. Лузино д. Пятилетка	тракт, с. Лузино (ул. Транспортная, ул. Спортивная, ул. Гагарина) а/д Лузино – Пятилетка, д. Пятилетка (ул. Новая).	д. Пятилетка без заезда в д. Приветная) 42,5 (от/до д. Пятилеткас заездом в д. Приветная)
149	256	132	ул. Лобкова - микрорайон Черемуховское	ул. Лобкова Колледж ул. 1 Советская ул. 4 Новая к/т "Мир" ул. 8 Марьяновская ул. 14 Марьяновская ГАИ	ООТ "Лобкова" (ул. 8-я Ленинская), ул. Лобкова, ул. Советская, ул. 1-я Красной Звезды, ул. Воровского, ул. 1-я Трамвайная, ул. Михаила Леонова, ул. 13-я Комсомольская, Черлакский тракт, поворот на мкр. Черемуховское - а/д "Черлакский тракт - мкр. Черемуховское", мкр.	14,4 (от ООТ "Лобкова" до мкр. Черемуховское) 20 (от ООТ "Лобкова" до СНТ

	2	3	4	5	6	7
				<p>СНТ "Сибирский садовод" по требованию            Оптовый рынок            Южное кладбище            СНТ "Маяк-1"            СНТ "Урожай"            пос. Светлый            мкр. Черемуховское            СНТ "Тепличный-1"</p>	<p>Черемуховское (ул. Бенеша)            (До СНТ "Тепличный-1):            ООТ "Лобкова" (ул. 8-я Ленинская), ул. Лобкова, ул. Советская, ул. 1-я Красной Звезды, ул. Воровского, ул. 1-я Трамвайная, ул. Михаила Леонова, ул. 13-я Комсомольская, Черлакский тракт, поворот на мкр. Черемуховское - а/д "Черлакский тракт - мкр. Черемуховское", мкр. Черемуховское (ул. Бенеша), Черлакский тракт, а/д подъезд к СНТ "Тепличный-1"</p>	<p>"Тепличный-1", без заезда в мкр. Черемуховское)            25 (от ООТ "Лобкова" до СНТ "Тепличный-1" с заездом в в мкр. Черемуховское</p>
150	258	138	<p>Омск - пос. Ростовка (с. Новомосковка)</p>	<p>ул. Площадь Победы            Госпиталь            Дом Туриста            Центральная площадь            Городской музей            ул. 6-я Линия            ул. 9-я Линия            ул. 16-я Линия            ул. 20-я Линия            ул. 25-я Линия            завод "Релеро"            ПАТП 1            Автосервис            Куйбышевская база            ОПОГАТ-9            Бауцентр            Пансионат            Военская часть            СНТ "Фантазия" Карьер            СНТ "Мир"</p>	<p><b>Прямое направление:</b> г. Омск (ул. Герцена, ул. Интернациональная, ул. Гагарина, ул. Думская, ул. 10 лет Октября), а/д Омск - Нижняя Омка - граница Новосибирской области, а/д подъезд к пос. Ростовка, пос. Ростовка, с. Новомосковка (ул. Вьездная, ул. Луговая).  <b>Обратное направление:</b> с. Новомосковка (ул. Луговая, ул. Вьездная), а/д подъезд к пос. Ростовка, пос. Ростовка, 22, а/д подъезд к пос. Ростовка, а/д Омск - Нижняя Омка - граница Новосибирской области, г. Омск (ул. 10 лет Октября, ул. Думская, ул. Ленина, ул. Герцена)  <b>Прямое направление от Театральной площади:</b> г. Омск (ул. Думская, ул. 10 лет Октября), а/д Омск - Нижняя Омка - граница Новосибирской области, а/д подъезд к пос. Ростовка, пос. Ростовка, 22, а/д подъезд к пос. Ростовка, с. Новомосковка (ул.</p>	<p>19,3/18,4; от/до Театральной площади 17,7/16,8</p>

	2	3	4	5	6	7
				<p>СНТ "Сатурн" По требованию пос. Ростовка с. Новомосковка</p>	<p>Въездная, ул. Луговая). <b>Обратное направление до Театральной площади:</b> с. Новомосковка (ул. Луговая, ул. Вьездная), а/д подъезд к пос. Ростовка, пос. Ростовка, 22, а/д подъезд к пос. Ростовка, а/д Омск - Нижняя Омка - граница Новосибирской области, г. Омск (ул. 10 лет Октября, ул. Думская)</p>	
151	259	163	<p>ж.д. вокзал пл. Серова Цирк Дом Печати Академия транспорта Магазин "Жемчужина"/ Ленинградская площадь Парк Победы Больница Завод Гражданской авиации ул. Суворова ул. Володарского Техникум Школа № 55 Сибирский хлеб" Администрация Кировского Округа Сады "Яблонька" Нефтебаза Самарка Магазин Механический завод мкр "Ясная Поляна"</p>	<p>ж.д. вокзал пл. Серова Цирк Дом Печати Академия транспорта Магазин "Жемчужина"/ Ленинградская площадь Парк Победы Больница Завод Гражданской авиации ул. Суворова ул. Володарского Техникум Школа № 55 Сибирский хлеб" Администрация Кировского Округа Сады "Яблонька" Нефтебаза Самарка Магазин Механический завод мкр "Ясная Поляна"</p>	<p>Прямое направление: ООТ "ж.д. вокзал" (Привокзальная площадь), пр. К. Маркса, Ленинградский мост, поворот на ул. Суворова, ул. Суворова, ул. Володарского, ул. Димитрова, ул. Граничная, ул. 22 Декабря, ул. О. Кошевого, ул. Мельничная, Русско-Полянский тракт, поворот на пос. Гауфхутор, а/д "Русско-Полянский тракт - пос. Гауфхутор", пос. Гауфхутор (ул. Школьная). Обратное направление: Гауфхутор (ул. Школьная), а/д "пос. Гауфхутор - Русско-Полянский тракт", Русско-Полянский тракт, ул. Мельничная, ул. Бегховена, ул. Торговая, О. Кошевого, ул. 22 Декабря, ул. Граничная, ул. Димитрова, ул. Володарского, ул. Суворова, поворот на Ленинградский мост, Ленинградский мост, пр. К. Маркса, ООТ "ж.д. вокзал" (Привокзальная площадь)</p>	34, 7/35, 8

	2	3	4	5	6	7	
				<p>Дорстрой Пост ГАИ С/х "Власть труда" По требованию с/х Техникум с/х Новооомский СНТ "Лилия" ст. Фадино СНТ "Колос-3" СНТ "Агрехимик" СНТ "Ивушка" СНТ "Кооператор" Гауфхутор" д. Гауф</p>			
152	260	197	ул. Бархаговой - микрорайон "Крутая горка"	<p>ул. Бархаговой ул. О.И. Охрименко пр. Менделеева Первомайский рынок ул. Бородина ул. Стрельникова Полиом Колония N 8 Завод пластмасс мкр. "Береговой" ДНП "Березовый Стан" с. Надеждино д. Большекулачы Развилка мкр. Крутая горка</p>	ул. Бархаговой, проспект Менделеева, ул. Заозерная, Красноярский тракт, мкр. Крутая горка (ул. Силина)	41,4	
153	263	9003	Омск - Тара	г. Омск (АВ) р.п. Большеречье (АС)	ул. Степанца, ул. Перелета, пр. Комарова, ул. Лукашевича, ул. Волгоградская, ул. 2-я	296	

	2	3	4	5	6	7
154	266	111	ул. 21-я Амурская - СНТ "Автомобилист" (СНТ "Нефтяник-2")	г. Тара (АВ)  ул. 21-я Амурская Школа № 15 ул. Завертјева мкр. Первокирпичный Поворотная СНТ "Нефтяник-2" СНТ "Автомобилист"	Солнечная, Тюкалинский тракт, поворот на автодорогу Омск - Тара, р.п. Красный Яр (трасса), автодорога Омск - Тара, автодорога Омск - Тара, р.п. Большережье (ул. Красноармейская), автодорога Омск - Тара, г. Тара (ул. Радищева, ул. Спортивная, ул. Ленина, ул. Избышева, ул. Кузнечная)	14,8/16,1
155	267	122	ул. Лобкова - СНТ "33 км Русско- Полянского тракта"	ул. Лобкова к/р Мир садоводческое товарищество "Власть труда" с/х Власть труда по требованию Сельхозтехникум СНТ "Лилия" ст. Фадино СНТ "Колос-3" СНТ "Агрехимик" СНТ "Ивушка" 29 км д. Гауф СНТ "Иртышские зори" СНТ "Озон"	Прямое и обратное направление: ул. 21-я Амурская, ул. Завертјева, ул. Донецкая, а/д Омск - Андреевка  ул. Лобкова, ул. Калинина, ул. 1-я Советская, ул. Красной Звезды 1-я, ул. Воровского, а/д Челябинск - Курган - Омск - Новосибирск, а/д Омск - Русская Поляна, СНТ "33 км Русско-Полянского тракта"	30,1

	2	3	4	5	6	7	
156	268	127	ул. Дергачева - СНТ "Муравушка"	СНТ "Муравушка" Кладбище СНТ "Яблонька" с. Дружино Автосервис Мясокомбинат пос. Солнечный Дорстрой Комкова Звездная ул. Дианова ул. Дергачева	СНТ "Электротранс" Изыюмовская ПТФ СНТ "Вагонник-1" СНТ "Иртыш" СНТ "Сибирский садовод-6" СНТ "33 км Русско- Полянского тракта"	ул. Дергачева, ул. Дианова, 2-я Солнечная, Тюкалинский тр-т, а/д Тюкалинский тракт - СНТ "Муравушка"	19,4
157	269	140	ул. 21-я Амурская - СНТ "Половинка"	ул. 21-я Амурская ул. Завертјева мкр. Первокирпичный Дом-интернат СНТ "Половинка"	Прямое и обратное направление: ул. 21-я Амурская, ул. Завертјева, ул. Донецкая, а/д Омск - Андреевка	27	
158	270	144	пос. Солнечный - СНТ "Автомобилист-2" (Перезд)	ул. Бархатовой ул. Бородина ул. Стрельникова ул. Бородина Первомайский рынок	Омск (ул. Бархатовой, ул. Бородина, ул. Заозерная, ул. Лукашевича, ул. Дианова, ул. 2-я Солнечная) а/д Тюмень - Ялуторовск - Ишим - Омск, Дружино, а/д Тюмень - Ялуторовск - Ишим - Омск, поворот на СНТ	34,43/22,3/15,6	

	2	3	4	5	6	7
				<p>к/т Первомайский ул. Заозерная пр. Королева ул. 14-я Заозерная ул. 7-я Заозерная Школа N 18 Арена-Омск Заречная Бульвар Зеленый Автовокзал пр. Комарова ул. Лукашевича Универсам "Север" Лесной проезд ТК "Оазис" ул. Дианова ул. Звездная ул. Комкова Дорстрой пос. Солнечный ММТ Мясокомбинат Автосервис с. Дружино Поворотная СНТ "Яблонька" СНТ "Ермак" СНТ "Северянка-1" СНТ "Северянка-2" СНТ "Северянка-3" разъезд Петрушенко СНТ "Факел-1" СНТ "Металлист"</p>	"Автомобилист-2"	

	2	3	4	5	6	7
				СНТ "Сибзаводовец" СНТ "Рябинушка" СНТ "Мечта-1" СНТ "Факел-2" СНТ "Мечта-2" СНТ "Речник"		
159	271	145	ул. Нефтезаводская (ул. Вагутина) - СНТ «Росинка»	ул. Нефтезаводская СибАДИ Хоккейный клуб "Авангард" пр. Комарова ул. Вагутина Универсам ул. Звездная ул. Комкова пос. Солнечный СНТ «Перепелка» СНТ «Метелица» пос. Красная Горка СНТ «Березка» СНТ «Пластик» СНТ «Лиман» СНТ «Радость-1» СНТ «Радость-2» СНТ «Росинка»	Прямое и обратное направление: г. Омск (проспект Мира, ул. Заозерная, ул. Лукашевича, ул. Дианова, ул. 2-я Солнечная, Тюкалинский тракт), а./д. Тюмень - Ялуторовск - Ишим - Омск, а./д. Тюмень - Ялуторовск - Ишим - Омск - Красная Горка Прямое и обратное направление от ул. Вагутина: г. Омск (ул. Вагутина. ул. Дианова, ул. 2-я Солнечная, Тюкалинский тракт), а./д. Тюмень - Ялуторовск - Ишим - Омск, а./д. Тюмень - Ялуторовск - Ишим - Омск - Красная Горка	прямое направлени - 42,1 (от ул. Нефтезаводская); 36,4 (от ул. Вагутина); обратное направление - 44,7 (от ул. Нефтезаводская); 38,4 (от ул. Вагутина)
160	273	156	ПО "Иртыш" - СНТ "Кварц"	ПО "Иртыш" ДК им. Гуртьева ул. 14-я Марьяновская Карьер пост ГАИ	ул. Гуртьева, ул. Новосортировочная, ул. Комсомольская 1-я, ул. М. Леонова, ул. 1-я Трамвайная, ул. Воровского, а/д Челябинск - Курган - Омск - Новосибирск, а/д Омск -	26,8

	2	3	4	5	6	7
				с/х "Власть Труда" Власть труда (по требованию) с/х Техникум пос. Новоомский СНТ "Лилия" ст. Фадино СНТ "Кварц"	Русская Поляна	7
161	274	158	ПО им. Баранова - СНТ "Орбита"	ПО им. Баранова ПО "Полет" ул. 4-я Рабочая ул. 19-я Рабочая пос. Южный Сибирский проспект Гашека Южное кладбище СНТ "Маяк-1" СНТ "Урожай" пос. Светлый 19 км Водоканал Иртышская ПТФ СПТУ-14 с. Усть-Заостровка пос. им. Комиссарова 5 улица с. Розовка ДРСУ СНТ "Орбита"	ул. Богдана Хмельницкого, ул. Кирова, ул. Новокирпичная, Сибирский проспект, ул. Гашека, ул. Машиностроительная, а/д Челябинск - Курган - Омск - Новосибирск, а/д Омск - Черлак - граница с Республикой Казахстан	40
162	275	160	ПО "Иртыш" - СНТ "33 км	ПО "Иртыш" ДК им. Гуртьева	ул. Гуртьева, ул. Новосортировочная, ул. Комсомольская, ул. 1-я Трамвайная, ул.	32,2

	2		3	4	5	6	7
				Русско-Полянского тракта"	Карьер с/х "Власть Труда" с/х Власть Труда (по требованию) с/х Техникум пос. Новоомский СНТ "Лилия" ст. Фадино СНТ "Колос-3" СНТ "Агрехимик" СНТ "Ивушка" 29 км д. Гауф СНТ "Иртышские зори" СНТ "Озон" СНТ "Электротранс" Изюмовская ПТФ СНТ "33 км Русско-Полянского тракта"	Воровского, а/д Челябинск - Курган - Омск - Новосибирск, а/д Омск - Русская Поляна	
163	276	161		ул. Володарского - СНТ "33 км Русско-Полянского тракта"	пос. Солнечный Дорстрой Комкова Звездная Дианова ТК Оазис Лесной проезд Универсам Магазин "Немецкий поселок" Агропромдорстрой Дорожная ДОЦ	От/до ул. Володарского: Ул. Суворова, ул. Торговая, ул. О. Кошевого, ул. Мельничная, а./д. Омск - Русская Поляна, СНТ "33 км Русско-Полянского тракта" От/до пос. Солнечный: Ул. 2-я Солнечная, ул. Дианова, ул. Лукашевича, ул. Волгоградская, Бульвар Архитекторов, ул. 22 декабря, ул. Граничная, ул. Димитрова, Ул. Суворова, ул. Володарского, ул. Торговая, ул. О. Кошевого, ул. Мельничная, а./д. Омск -	40,3/26,3

	2	3	4	5	6	7
				<p>Ключевая Ул. 5-го декабря Магазин ул. Володарского Нефтебаза Мехзавод Польнская садоводческое товарищество "Власть труда" с/х Власть труда по требованию Сельхозтехникум СНТ "Лилия" ст. Фадино СНТ "Колос-3" СНТ "Агрохимик" СНТ "Ивушка" 29 км д. Гауф СНТ "Иртышские зори" СНТ "Озон" СНТ "Электрогранс" Изюмовская ПТФ СНТ "Вагонник-1" СНТ "Иртыш" СНТ "Сиб. Садовод-6" СНТ "33 км Русско- Полянского тракта</p>	<p>Русская Поляна, СНТ "33 км Русско- Полянского тракта"</p>	
164	277	162	ул. Л. Чайкиной - СНТ "Озерный"	<p>ул. Л. Чайкиной ПО им. Баранова ул. 4-я Рабочая</p>	<p>ул. Б. Хмельницкого, ул. Кирова, Сибирский проспект, ул. Гашека, а/д Челябинск - Курган - Омск - Новосибирск, а/д Омск -</p>	47,4

	2	3	4	5	6	7
				ул. 19-я Рабочая пос. Южный Сибирский проспект Пост ГАИ с/х "Власть Труда" по требованию с/х Техникум пос. Новоомский СНТ "Лилия" ст. Фадино СНТ "Колос-3" СНТ "Агрехимик" СНТ "Ивушка" 29 км д. Гауф СНТ "Иртышские зори" СНТ "Озон" СНТ "Электротранс" Изюмовская ПТФ СНТ "Камышино" СНТ "Озерный"	Русская Поляна	
165	278	165	ПО им. Баранова - СНТ "33 км Русско- Полянского тракта"	ПО им. Баранова ПО Полет ул. 4-я Рабочая ул. 19-я Рабочая пос. Южный Сибирский проспект ул. Гашека с/х "Власть Труда" по требованию с/х Техникум пос. Новоомский	ул. Б. Хмельницкого, ул. Кирова, Сибирский проспект, ул. Гашека, а/д Челябинск - Курган - Омск - Новосибирск, а/д Омск - Русская Поляна	37,7

	2	3	4	5	6	7
				СНТ "Лилия" ст. Фадино СНТ "Колос-3" СНТ "Агрехимик" СНТ "Ивушка" 29 км д. Гауф СНТ "Иртышские зори" СНТ "Озон" СНТ "Электрогранс" Изюмовская ППФ СНТ "Вагонник-1" СНТ "Иртыш" СНТ "Сиб. Садовод-6" СНТ "33 км Русско-Полянского тракта		
166	281	169	ул. 20-я Линия - СНТ "Радиот-1"	ул. 20-я Линия ул. 25-я Линия завод "Релеро" ПАТП-1 Автомир Автосервис пос. Чкаловский Куйбышевская база ОПОГАТ-9 Пожарная часть (ул. 10 лет Октября) Бауцентр Пансионат Воинская часть СНТ "Фантазия" Карьер	ул. 10 лет Октября, Сыропятский тракт, а/д "Сыропятский тракт - СНТ "Радиот-1". С заездом в п. Чкаловский: ул. 10 лет Октября, Окружная дорога, Космический проспект, Окружная дорога, Сыропятский тракт, а/д "Сыропятский тракт - СНТ "Радиот-1"	18,8/15,8

	2	3	4	5	6	7
167	283	173	ул. Ватутина - СНТ "Заозерный"	СНТ "Мир" СНТ "Сатурн" Сыропятский тракт (по требованию) 1-я Аллея 10-я Аллея 15-я Аллея СНТ "Радист" ул. Ватутина ст. Входящая (по требованию) с. Степное СНТ "Заозерный"	ул. Ватутина, ул. Лукашевича, ул. Волгоградская, а/д Челябинск - Курган - Омск - Новосибирск	47,9
168	284	174	ул. Дружбы - СНТ "Кедр"	ул. Дружбы Дворец бракосочетания Магазин Весна ул. Нефтезаводская ДК им. Малунцева КДЦ "Кристалл" СибАДИ пр. Комарова ул. Лукашевича СНТ "15 ГА" ст. Входящая Интернат с. Лузино СНТ "Кедр"	ул. Дружбы, ул. 22 Апреля, ул. 50 лет Октября, проспект Мира, ул. Лукашевича, ул. Волгоградская, а/д Челябинск - Курган - Омск - Новосибирск	49,8
169	285	177	ул. 20-я Линия (пос. Чкаловский ) – СНТ	ул. 20-я Линия ул. 25-я Линия пос. Чкаловский	Прямое направление (от ул. 20-я линия с заездом в пос. Чкаловский): г. Омск (ул. 10 лет Октября, дорога	прямое направление - 38,2 (от ул.20-я

	2	3	4	5	6	7
			"Сыропятский"	ОПОГАТ-9 СНТ "Фантазия" Карьер СНТ "Мир" СНТ "Сатурн" СНТ "Восток" СНТ "Зеленая Роша" СНТ "Строитель" СНТ "Дубрава" СНТ "Омь" СНТ "Полет" СНТ "Селена" СНТ "Сыропятский"	Окружная, Космический проспект, дорога Окружная, ул. 10 лет Октября, Сыропятский тракт), а/д Омск - Нижняя Омка - граница Новосибирской области, а/д Сыропятское - Кормиловка – Калачинск, СНТ "Сыропятское" Обратное направление (до ул. 20-я Линия с заездом в пос. Чкаловский): СНТ "Сыропятское", а/д Сыропятское - Кормиловка – Калачинск, а/д Омск - Нижняя Омка - граница Новосибирской области, г. Омск (Сыропятский тракт, ул. 10 лет Октября, дорога Окружная, Космический проспект, дорога Окружная, ул. 10 лет Октября) Прямое направление (от пос. Чкаловский): г. Омск (Космический проспект, дорога Окружная, ул. 10 лет Октября, Сыропятский тракт), а/д Омск - Нижняя Омка - граница Новосибирской области, а/д Сыропятское - Кормиловка – Калачинск, СНТ "Сыропятское" Обратное направление (до пос. Чкаловский): СНТ "Сыропятское", а/д Сыропятское - Кормиловка – Калачинск, а/д Омск - Нижняя Омка - граница Новосибирской области, г. Омск (Сыропятский тракт, ул. 10 лет Октября, дорога Окружная, Космический проспект)	Линия )/33,3 (от пос. Чкаловский); обратное направление - 38,2 (от ул.20-я Линия )/33,6 (от пос. Чкаловский)
170	286	185	ПО "Иртыш" - СНТ "Тепличный-	ул. Л. Чайкиной	ул. Б. Хмельницкого, ул. Кирова, ул. 15-я Рабочая, ул. Д. Бедного, ул. Гуртьева, ул. Д.	33,4/27/21,9

	2	3	4	5	6	7
171	287	190	1" (СНТ "Сибирский садовод-9")	Омский Дом Дружбы ПО "Иртыш" ДК им. Гуртьева ул. 10-я Чередовая Гараж ул. Могорная Южное кладбище СНТ "Маяк-1" СНТ "Урожай" пос. Светлый СНТ "Сибирский садовод-9" 19 км Поворот СНТ "Тепличный-1" Водоканал СНТ "Зеленая Падь"	Бедного, ул. 10-я Чередовая, 5-й Рабочий переулок, ул. 2-я Путевая, ул. Могорная, пер. Малый Машиностроительный, ул. Машиностроительная, а/д Виадук - ул. Гашка, а/д Челябинск - Курган - Омск - Новосибирск, а/д Омск - Черлак - граница Республики Казахстан, ул. Камышовая, а/д Омск - Черлак - граница Республики Казахстан, а/д подъезд к СНТ "Тепличный-1", а/д Омск - Черлак - граница Республики Казахстан, а/д подъезд к СНТ "Зеленая Падь"	23,321
172	288	191	ул. 20-я Линия - ул. 20-я Линия -	пос. Солнечный ММТ Мясокомбинат Автосервис с. Дружино Поворотная СНТ "Яблонька" СНТ "Ермак" СНТ "Северянка-1" СНТ "Северянка-2" СНТ "Мечта-92" СНТ "Авиатор" По требованию	ул. Солнечная, а/д Тюмень - Ялуторовск - Ишим - Омск	33,1/36,6

	2	3	4	5	6	7
			СНТ "Правда"	ОПОГАТ-9 СНТ "Фантазия" Карьер СНТ "Мир" СНТ "Сатурн" СНТ "Орион" СНТ "Лира" СНТ "Кружевница" СНТ "Правда" д. Корниловка	Кормиловка - Калачинск, СНТ "Правда"	
173	289	193	ул. 20-я Линия - СНТ "Сыропятский"	ул. 20-я Линия ул. 25-я Линия ОПОГАТ-9 СНТ "Фантазия" Карьер СНТ "Мир" СНТ "Сатурн" СНТ "Восток" СНТ "Зеленая Роша" СНТ "Строитель" СНТ "Дубрава" СНТ "Омь" СНТ "Полет" СНТ "Селена" СНТ "Сыропятский"	ул. 10 лет Октября, а/д Сыропятское - Кормиловка - Калачинск, СНТ "Сыропятское"	36,8
174	294	9026	Марьяновка (АС) - Омск (ж.д. вокзал)	пос. Конезаводский с. Новая Шараповка д. Петровка	г. Омск (Привокзальная площадь, ул. Лобкова, ул. Калинина, ул. Советская, 1-я ул. Красной Звезды, ул. Воровского), а/д Челябинск - Курган - Омск - Новосибирск (Новосибирский тракт), Троицкое - Чукреевка ("Челябинск - Омск -	75

	2	3	4	5	6	7
175	308	9040	Любомировка - Таврическое - Омск	с. Любомировка д. Веселые Рощи д. Лапино р.п. Таврическое (АС) г. Омск (ж.д. вокзал)	Новосибирск" - "Омск - Одесское - граница Республики Казахстан"), а/д Челябинск - Курган - Омск - Новосибирск (Исилькульский тракт), а/д Южный обход г. Омска - пос. Конезаводский, пос. Конезаводский (ул. Октябрьская, 13Б, ул. Комсомольская), а/д Южный обход г. Омска - пос. Конезаводский, а/д Челябинск - Курган - Омск - Новосибирск (Исилькульский тракт), подъезд к р.п. Марьяновка, р.п. Марьяновка (ул. Омская, ул. Кононцева)	7
175	308	9040	Любомировка - Таврическое - Омск	с. Любомировка д. Веселые Рощи д. Лапино р.п. Таврическое (АС) г. Омск (ж.д. вокзал)	Прямое направление: с. Любомировка (ул. Магистральная), а/д Омск - Русская Поляна, а/д Таврическое - Сосновское, р.п. Таврическое (ул. Рабочая, ул. Магистральная, ул. Ленина, ул. Магистральная), а/д Новоселецк - Таврическое, а/д Омск - Русская Поляна, а/д Челябинск - Курган - Омск - Новосибирск, г. Омск (ул. Воровского, ул. Советская, ул. Калинина, ул. Лобкова, Привокзальная площадь). Обратное направление: г. Омск (Привокзальная площадь, ул. Лобкова, ул. Калинина, ул. Советская, ул. Воровского), а/д Челябинск - Курган - Омск - Новосибирск, а/д Омск - Русская Поляна, а/д Новоселецк - Таврическое, р.п. Таврическое (ул. Магистральная, ул. Ленина, ул. Магистральная, ул. Рабочая), а/д Таврическое - Сосновское, а/д Омск -	78

	2	3	4	5	6	7
176	310	9044	Омск - Русская Поляна	г. Омск (АВ) Телецентр Площадь Ленина Голубой огонек ж.д. вокзал д. Новоселецк д. Лапино д. Веселые Рощи с. Любомировка д. Ярмоклеевка д. Ясная Поляна д. Глинкино р.п. Павлоградка с. Милоградовка р.п. Русская Поляна (АС)	Русская Поляна, с. Любомировка (ул. Магистральная)	179,5
177	311	9045	г. Омск (АВ) - д. Логуновка	Телецентр Площадь Ленина Голубой огонек ж.д. вокзал д. Новоселецк д. Лапино д. Веселые Рощи с. Любомировка д. Ясная Поляна д. Глинкино р.п. Павлоградка с. Милоградовка	Прямое и Обратное направление: г. Омск (ул. Степанца, ул. Лукашевича, ул. Заозерная, пр-т Мира, ул. Красный Путь, ул. Интернациональная, ул. Гагарина, проспект К. Маркса, ул. Марченко, Привокзальная площадь, ул. Лобкова, ул. Калинина, ул. 1-я Советская, 1-я ул. Красной Звезды, ул. Воровского), а/д Челябинск - Курган - Омск - Новосибирск, а/д Омск - Русская Поляна, р.п. Павлоградка (ул. Ленина, ул. Больничная, ул. Пролетарская), а/д Омск - Русская Поляна, с. Милоградовка (ул. Ленина), /д Омск - Русская Поляна (участок с. Милоградовка - с. Алабота), а/д Омск - Русская Поляна, р.п. Русская Поляна (ул. Восточная, ул. Центральная)	269
					Прямое и Обратное направление: г. Омск (ул. Степанца, ул. Лукашевича, ул. Заозерная, пр-т Мира, ул. Красный Путь, ул. Интернациональная, ул. Гагарина, пр-т К. Маркса, ул. Лобкова, ул. Марченко, Привокзальная площадь, пр-т К. Маркса, ул. Лобкова, ул. Калинина, ул. 1-я Советская, 1-я ул. Красной звезды, ул. Воровского), а/д Челябинск - Курган - Омск - Новосибирск, а/д Омск - Русская Поляна, р.п. Павлоградка (ул. Ленина, ул. Больничная, ул. Пролетарская), а/д Омск - Русская Поляна	

	2	3	4	5	6	7
				<p>р.п. Русская Поляна (Авгостанция) с. Сибирское с. Степное</p>	<p>(участок с. Милоградовка - с. Алабота), а/д Омск - Русская Поляна - Калинино, д. Алабота (Школьный переулок, ул. Советская), а/д Омск - Русская Поляна - Калинино, р.п. Русская Поляна (ул. Восточная, ул. Центральная), а/д Русская Поляна - Сибиряк, с. Сибирское (ул. Луговая, ул. Почтовая), а/д Русская Поляна - Сибиряк, с. Степное (ул. Третья), а/д Русская Поляна - Сибиряк, д. Логуновка (ул. Школьная)</p>	
178	312	9046	Омск - Целинное	<p>г. Омск (АВ) Телецентр Площадь Ленина Голубой огонек ж.д. вокзал д. Новоселецк д. Лапино д. Веселые Рощи с. Любомировка д. Глинкино р.п. Павлоградка с. Милоградовка р.п. Русская Поляна (АС) д. Ротовка с. Розовка</p>	<p>Прямое и Обратное направление: г. Омск (ул. Степанца, ул. Лукашевича, ул. Заозерная, пр-т Мира, ул. Красный Путь, ул. Интернациональная, ул. Гагарина, пр-т К. Маркса, ул. Лобкова, ул. Марченко, Привокзальная площадь, пр-т К. Маркса, ул. Лобкова, ул. Калинина, ул. 1-я Советская, 1-я ул. Красной звезды, ул. Воровского), а/д Челябинск - Курган - Омск - Новосибирск, а/д Омск - Русская Поляна, р.п. Павлоградка (ул. Ленина, ул. Больничная, ул. Пролетарская), а/д Омск - Русская Поляна, с. Милоградовка (ул. Ленина), а/д Омск - Русская Поляна (участок с. Милоградовка - с. Алабота), а/д Омск - Русская Поляна, р.п. Русская Поляна (ул. Восточная, ул. Центральная), а/д Русская Поляна - Целинное, а/д "Русская Поляна - Целинное" - Ротовка, д. Ротовка (ул. Тельмана), а/д "Русская Поляна - Целинное" - Ротовка, а/д Русская Поляна - Целинное, с. Розовка (ул.</p>	273

	2	3	4	5	6	7
					К. Маркса, ул. Ф. Энгельса), а/д Русская Поляна - Целинное, с. Целинное (ул. Московская)	
179	313	9047	Омск (Автовокзал) - Калинино	Телецентр Площадь Ленина Голубой огонек ж.д. вокзал д. Гауф д. Новоселецк д. Лапино д. Веселые Рощи с. Любомировка д. Ярмоклеевка д. Ясная Поляна д. Глинкино р.п. Павлоградка с. Милоградовка д. Алабота р.п. Русская Поляна с. Хлебодаровка д. Степановка	Прямое и Обратное направление: г. Омск (ул. Степанца, ул. Лукашевича, ул. Заозерная, пр-г Мира, ул. Красный Путь, ул. Интернациональная, ул. Гагарина, пр-т К. Маркса, ул. Лобкова, ул. Марченко, Привокзальная площадь, пр-т К. Маркса, ул. Лобкова, ул. Калинина, ул. 1-я Советская, 1-я ул. Красной звезды, ул. Воровского), а/д Челябинск - Курган - Омск - Новосибирск, а/д Омск - Русская Поляна, р.п. Павлоградка (ул. Ленина, ул. Больничная, ул. Пролетарская), д. Алабота (Школьный переулок, ул. Советская), а/д Омск - Русская Поляна (участок с. Милоградовка - с. Алабота), а/д Омск - Русская Поляна, р.п. Русская Поляна (ул. Восточная, ул. Центральная), а/д Омск - Русская Поляна - Калинино, а/д "Омск - Русская Поляна - Калинино" - Хлебодаровка, д. Хлебодаровка (ул. Первомайская, ул. 25 лет Совхоза, ул. Октябрьская), а/д "Омск - Русская Поляна - Калинино" - Хлебодаровка, д. Степановка (ул. Ленина), а/д Омск - Русская Поляна - Калинино, с. Калинино	301
180	314	9048	г. Омск (ж.д. вокзал) - с. Цветнополе	Сельхозтехникум д. Путинцево с. Азово д. Трубецкое	Прямое направление (через с. Пришиб): г. Омск (ул. Лобкова, ул. Калинина, ул. 1-я Советская, ул. Красной Звезды 1-я, ул. Воровского), а/д Челябинск - Курган - Омск	78/85

2									
3									
4									
5	д. Александровка с. Сосновское д. Кудук-Чилик с. Пришиб д. Сереброполье д. Роза-Долина								
6									
7									

- Новосибирск, а/д Омск - Русская Поляна, а/д Омск - Одесское - граница Республики Казахстан, д. Путицево (ул. 70 лет Октября), а/д Омск - Одесское - граница Республики Казахстан, с. Сосновское (ул. Улыбина), а/д Омск - Одесское - граница Республики Казахстан, д. Кудук-Чилик (ул. Центральная), а/д Омск - Одесское - граница Республики Казахстан, а/д "Бакбасар - Азово - Шербакуль - Полтавка" - Александрова - Пришиб, с. Пришиб (ул. Центральная, Торговый переулок, ул. Садовая), а/д "Бакбасар - Азово - Шербакуль - Полтавка" - Александровка - Пришиб, д. Александровка - Пришиб, д. Сереброполье (ул. Мира), а/д "Бакбасар - Азово - Шербакуль - Полтавка" - Александровка - Пришиб, д. Роза-Долина (ул. Южная, ул. Центральная), а/д "Бакбасар - Азово - Шербакуль - Полтавка" - Александровка - Пришиб, с. Цветнополье (ул. Молодежная);  
Обратное направление (через с. Пришиб): с. Цветнополье (ул. Молодежная), а/д "Бакбасар - Азово - Шербакуль - Полтавка" - Александровка - Пришиб, д. Роза-Долина (ул. Центральная, ул. Южная), а/д "Бакбасар - Азово - Шербакуль - Полтавка" - Александровка - Пришиб, д. Сереброполье (ул. Мира), а/д "Бакбасар - Азово - Шербакуль - Полтавка" - Александровка - Пришиб, с. Садовая, Торговый переулок, ул. Центральная), а/д Омск -

	2	3	4	5	6	7
					<p>Одесское - граница Республики Казахстан, д. Кудук-Чилик (ул. Центральная), а/д Омск</p> <p>- Одесское - граница Республики Казахстан, с. Сосновское (ул. Улыбина), а/д Омск - Одесское - граница Республики Казахстан, д. Путищево (ул. 70 лет Октября), а/д Омск</p> <p>- Одесское - граница Республики Казахстан, а/д Омск - Русская Поляна, а/д Челябинск - Курган - Омск - Новосибирск, г. Омск (ул. Воровского, ул. Красной Звезды 1-я, ул. 1-я Советская, ул. Калинина, ул. Лобкова);</p> <p>Прямое направление (через с. Азово): г. Омск (ул. Лобкова, ул. Калинина, ул. 1-я Советская, ул. Красной Звезды 1-я, ул. Воровского), а/д Челябинск - Курган - Омск - Новосибирск, а/д Омск - Русская Поляна, а/д Омск - Одесское - граница Республики Казахстан, а/д Бакбасар - Азово - Шербакуль - Полтавка, с. Азово (ул. Советская, ул. Лесная), а/д Бакбасар - Азово - Шербакуль - Полтавка, а/д Подъезд к д. Трубецкое, д. Трубецкое (ул. Колхозная, ул. Молодежная, ул. Колхозная), а/д Подъезд к д. Трубецкое, а/д Бакбасар - Азово - Шербакуль - Полтавка, а/д "Бакбасар - Азово - Шербакуль - Полтавка" - Александровка (ул. Советская), а/д "Бакбасар - Азово - Шербакуль - Полтавка" - Александровка - Пришиб, с. Цветнополе (ул. Молодежная);</p> <p>Обратное направление (через с. Азово): с. Цветнополе (ул. Молодежная), а/д</p>	

	2	3	4	5	6	7
181	315	9051	г. Омск - г. Калачинск (АВ)	Омск (ТК "Триумф") с. Самаринка с. Зотино с. Георгиевка г. Калачинск (АВ) Омск (ж/д вокзал)	"Бакбасар - Азово - Шербакуль - Полтавка" - Александровка - Пришиб, д. Александровка (ул. Советская), а/д "Бакбасар - Азово - Шербакуль - Полтавка" - Александровка - Пришиб, а/д Бакбасар - Азово - Шербакуль - Полтавка, а/д Подъезд к д. Трубецкое, д. Трубецкое (ул. Колхозная, ул. Молодежная, ул. Колхозная), а/д Подъезд к д. Трубецкое, а/д Бакбасар - Азово - Шербакуль - Полтавка, с. Азово (ул. Лесная, ул. Советская), а/д Бакбасар - Азово - Шербакуль - Полтавка, а/д Омск - Одесское - граница Республики Казахстан, а/д Омск - Русская Поляна, а/д Челябинск - Курган - Омск - Новосибирск, г. Омск (ул. Воровского, ул. Красной Звезды 1-я, ул. 1-я Советская, ул. Калинина, ул. Лобкова).	95 км (от ТК "Триумф")/97 км (от ж.-д. вокзала заезд/выезд через ул. 13-я Комсомольская)
				Омск (ТК "Триумф") с. Самаринка с. Зотино с. Георгиевка г. Калачинск (АВ) Омск (ж/д вокзал)	Прямое направление (от г. Омск (ТК "Триумф")): г. Омск (ул. Березовского, ул. Подгорная, ул. Пушкина, Лермонтова, проспект Карла Маркса, ул. Думская, ул. 10 лет Октября), а/д Сыропятское - Кормиловка – Калачинск, г. Калачинск (ул. 30 Лет Победы, ул. Заводская, ул. Большичная, ул. Осминина, ул. Красноармейская, ул. Ленина, ул. Вокзальная, д. 39) Прямое направление (от г. Омск (ж/д вокзал)): г. Омск (ул. Леконта, д.1, ул. Лобкова, ул. Калинина, ул. 1-я Советская, ул. 1-й Красной Звезды, ул. Воровского, ул. 1-я Трамвайная, ул. Михаила Леонова, ул.	

	2	3	4	5	6	7
182	316	9052	г. Омск (ж.д. вокзал) - р.п. Оконешниково (АС)	г. Калачинск (АВ)	<p>13-я Комсомольская), Черлакский тракт, а/д Омск – Черлак граница Республики Казахстан, а/д Челябинск – Курган – Омск - Новосибирск, а/д Обходная «Стародубка - Воскресенка», г. Калачинск (ул. 30 Лет Победы, ул. Вокзальная, д. 39) Обратное направление (до г. Омск ТК «Триумф»): г. Калачинск (ул. Вокзальная, д. 39, ул. Ленина, ул. Красноармейская, ул. Осминина, ул. Больничная, ул. Заводская, ул. 30 Лет Победы), а/д Сыропятское – Кормиловка – Калачинск, г. Омск (ул. 10 Лет Октября, ул. Пушкина, ул. Подгорная, ул. Березовского) Обратное направление (до г. Омск (ж/д вокзал)): г. Калачинск (ул. Вокзальная, 39, ул. 30 Лет Победы), а/д Обходная "Стародубка - Воскресенка", а/д Челябинск – Курган – Омск – Новосибирск, а/д Омск – Черлак – граница Республики Казахстан, Черлакский тракт, г. Омск (ул. 13-я Комсомольская, ул. Михаила Леонова, ул. 1-я Трамвайная, ул. Воровского, ул. 1-й Красной Звезды, ул. 1-я Советская, ул. Калинина, ул. Лобкова, ул. Леконта, 1)</p>	138
					<p>Прямое направление: г. Омск (ул. Лобкова, ул. Калинина, ул. 1-я Советская, ул. Воровского), а/д Челябинск - Курган - Омск - Новосибирск, а/д Обходная "Стародубка - Воскресенка", г. Калачинск (ул. 30 лет Победы, ул. Вокзальная), а/д Горьковское - Калачинск - Оконешниково, р.п. Оконешниково (ул. Коммунистическая).</p>	

	2	3	4	5	6	7
					<p>Обратное направление: р.п. Оконешниково (ул. Коммунистическая), а/д Горьковское - Калачинск - Оконешниково, г. Калачинск (ул. Вокзальная, ул. 30 лет Победы), а/д Обходная "Стародубка - Воскресенка", а/д Челябинск - Курган - Омск - Новосибирск, г. Омск (ул. Воровского, ул. 1-я Советская, ул. Калинина, ул. Лобкова)</p>	
183	322	903	<p>с. Морозовка (Юго-Восточное кладбище) - г. Омск (ООО "Лента")</p>	<p>Юго-Восточное кладбище по требованию СНТ "Отдых" СНТ "Птицевод-2" мкр. "Булатово" Сады (в сторону мкр. "Булатово") ул. 5-я Ленинградская ул. 3-я Балтийская ул. 2-я Ленинградская Воинская ДК "Железнодорожник" Школа N 110 пос. Южный ул. 28-я Рабочая ул. 23-я Рабочая ул. 19-я Рабочая ул. 11-я Рабочая ул. 4-я Рабочая (Омский Дом Дружбы) ДК "Рубин" ПО "Полет" ПО им. Баранова</p>	<p>Прямое направление: с. Морозовка (ул. 60 лет Победы), а/д Калинино - Морозовка, Юго-Восточное кладбище, а/д Калинино - Морозовка, а/д Омск - Морозовка, г. Омск (ул. 6-я Станционная, ул. Новокирпичная, ул. Кирова, ул. Б. Хмельницкого, ул. Маяковского, пр. К. Маркса, ул. Гагарина, ул. Интернациональная, ул. Красный Путь, ул. Березовая, пр. Королева, ул. Заозерная, ул. Менделеева, а/д Омск - Красноярка). Обратное направление: г. Омск (а/д Омск - Красноярка, пр. Менделеева, ул. Заозерная, пр. Королева, ул. Березовая, ул. Красный Путь, ул. Интернациональная, ул. Гагарина, пр. К. Маркса, ул. Маяковского, ул. Б. Хмельницкого, ул. Кирова, ул. Новокирпичная, ул. 6-я Станционная), а/д Омск - Морозовка, а/д Калинино - Морозовка, Юго-Восточное кладбище, с. Морозовка (ул. 60 лет Победы)</p>	<p>пригородный</p>

	2	3	4	5	6	7	
				ул. Л. Чайкиной ПКЮ ПО "Большевичка" ул. Степная Академия Транспорта Голубой огонек маг. "Детский Мир" Площадь Ленина Дом Туриста Госпиталь Главпочтамт КДЦ "Маяковский" ул. Рабиновича Сибзавод Городок Водников Старозагородная роща Санаторий "Омский" Областная больница Агрохимцентр СибНИИСХОЗ Учхоз ул. Заозерная к/т "Первомайский" проспект Менделеева Имени "О. Охрименко" ул. Малиновского			
184	323	904	Омск (ж.д. вокзал) - Лузино	Цирк Дом печати Транспортная Академия м. Жемчужина ДОСААФ Парк Победы	ООТ "ж.д. вокзал" (Привокзальная площадь), пр. К. Маркса, поворот на Ленинградский мост, Ленинградский мост, поворот на ул. Суворова, ул. Суворова, ул. Володарского, ул. Димитрова, ул. Граничная, ул. 22 Декабря, поворот на	33	

	2	3	4	5	6	7
				<p>По требованию Больница з-д Гражданской авиации ул. Суворова ул. Володарского Военкомат Техникум ул. 22 Декабря Магазин ул. 5 Декабря ул. Ключевая ДОЦ ул. Дорожная Агропромдорстрой м. "Немецкий поселок" Агропромдорстрой-3 Сады 2888 км Подстанция д. Приветная ст. Входная Интернат с. Ребровка ст. "Лузино" Хлебозавод</p>	<p>Исилькульский тракт, Исилькульский тракт, поворот на д. Приветная - д. Приветная (ул. Центральная), а/д "д. Приветная - Исилькульский тракт", Исилькульский тракт, с. Лузино (ул. Транспортная, ул. Гагарина)</p>	
185	324	905	<p>ДК Лобкова Птицефабрика Училище Сад Комиссарова с. Розовка пос. Речной</p>		<p>Омск (ул. 8-я Ленинская, ул. Лобкова, ул. Калинина, ул. 1-я Советская, 1-я ул. Красной Звезды, ул. Воровского, ул. 1-я Трамвайная, ул. М. Леонова, ул. 13-я Комсомольская), а/д "Омск - Черлак - Граница Республики Казахстан, пос. Ачаир</p>	51

	2	3	4	5	6	7
				с. Ачаир	(ул. Первомайская)	
186	326	807	Омск - Таврическое (АС)	Омск (ж.д. вокзал) д. Новоселецк р.п. Таврическое (АС)	Омск (Привокзальная площадь, ул. Лобкова, ул. Калинина, ул. Советская, 1-я ул. Красной Звезды, ул. Воровского), а/д "Челябинск - Курган - Омск - Новосибирск", а/д "Омск - Русская Поляна", а/д Новоселецк - Таврическое - Нововаршавка, Таврическое (ул. Магистральная, ул. Ленина, ул. Западная, ул. Пролетарская, ул. Чкалова, ул. Ленина)	68
187	330	9063	Большие Уки - Омск (Автовокзал)	с. Большие Уки (АС) г. Тюкалинск (АВ) г. Омск (АВ)	В прямом направлении: с. Большие Уки (ул. Декабриста Башмакова, ул. Избышева, ул. Свердлова), а/д Тюкалинск – Большие Уки, г. Тюкалинск (ул. 1-я Магистральная), а/д Тюмень – Ялуторовск – Ишим – Омск, г. Омск (ул. 2-я Солнечная, ул. Волгоградская, ул. Лукашевича, ул. Степанца). В обратном направлении: г. Омск (ул. Степанца, ул. Перелета, пр. Комарова, ул. Лукашевича, ул. Волгоградская, ул. 2-я Солнечная), а/д Тюмень – Ялуторовск – Ишим – Омск, г. Тюкалинск (ул. 1-я Магистральная), а/д Тюкалинск – Большие Уки, с. Большие Уки (ул. Свердлова, ул. Избышева, ул. Декабриста Башмакова)	277,7
188	331	9064	г. Омск - р.п. Полтавка	пг. Омск (АВ) аул Артакшил р.п. Шербакуль	Прямое направление: г. Омск (ул. Степанца, ул. Лукашевича (дублер), проспект Комарова, ул. Лукашевича, ул. Волгоградская, ул. Кондратьюка), а/д Троицкое - Чукуреевка, а/д Челябинск-	182

	2	3	4	5	6	7		
					Курган-Омск-Новосибирск, а/д Любинский-Марьяновка, а/д Марьяновка - Шербакуль, аул Артакшил (ул. Ленина), а/д Марьяновка - Шербакуль, р.п. Шербакуль (ул. Лермонтова, ул. Ленина), а/д Шербакуль - Полтавка, р.п. Полтавка (ул. Комсомольская, ул. Щорса, ул. Калинина, ул. Победы). Обратное направление: р.п. Полтавка (ул. Победы, ул. Калинина, ул. Щорса, ул. Комсомольская), а/д Шербакуль - Полтавка, р.п. Шербакуль (ул. Ленина, ул. Лермонтова), а/д Марьяновка - Шербакуль, аул Артакшил (ул. Ленина), а/д Марьяновка - Шербакуль, а/д Любинский - Марьяновка, а/д "Челябинск - Курган - Омск - Новосибирск", а/д Троицкое - Чукреевка, г. Омск (ул. Кондратьюка, ул. Волгоградская, ул. Лукашевича, ул. Степанца)			
189	332	9065	Омск (Автовокзал) - Семяновка	г. Омск (АВ) с. Любомировка с. Глинкино р.п. Павлоградка (АС) с. Логиновка д. Семяновка	Омск (ул. Степанца, ул. Лукашевича, ул. Волгоградская, ул. Кондратьюка), а/д Тюмень - Ялуторовск - Ишим - Омск, а/д Челябинск - Курган - Омск - Новосибирск, а/д Омск - Русская Поляна, Павлоградка (ул. Ленина), а/д Павлоградка - Тихвинка, Логиновка (ул. Зеленая), Семяновка (ул. Энгузиастов)	120		
190	333	9066	г. Омск (АВ) - р.п. Муромцево (АС) - с. Поречье	с. Петровка с. Сухое пос. Алексеевский с. Серебряное	г. Омск (ул. Степанца, ул. Лукашевича, ул. Заозерная, пр-г Королева, ул. 24-я Северная, ул. 25-я Северная; ул. Герцена), Пушкинский тракт, а/д Омск - Муромцево -	261		

	2	3	4	5	6	7
191	338	812	пос. Камышловский - г. Омск (АВ)	р.п. Муромцево (АС)  Универсам "Север" Лесной проезд ул. Комкова пос. Солнечный	Седельниково, р.п. Муромцево (ул. 30 лет Победы), а/д Омск - Муромцево - Седельниково, а/д Рязаны - Поречье, с. Поречье (ул. Центральная, ул. Зеленая)  Прямое направление: г. Омск (ул. Степанца, ул. Перелета, проспект Комарова, ул. Лукашевича, ул. Дианова, ул. 2-я Солнечная), Тюкалинский тр-т (а/д Тюмень - Ялуторовск - Ишим - Омск), а/д Любинский - Камышловский, пос. Камышловский (ул. Ленина) Обратное направление: пос. Камышловский (ул. Ленина), а/д Любинский - Камышловский, Тюкалинский тр-т (а/д Тюмень - Ялуторовск - Ишим - Омск), г. Омск (ул. 2-я Солнечная, ул. Дианова, ул. Лукашевича, ул. Степанца)	34
192	339	912	Омск (ул. Бархатовой) - Надеждино	г. Омск (ул. Бархатовой) с. Надеждино	Омск (ул. Бархатовой, проспект Менделеева, ул. Заозерная), Красноярский тракт, Надеждино (ул. Центральная)	23
193	340	813	Кормиловка - Омск	р.п. Кормиловка (АС) с. Борки с. Корниловка Театральная площадь ТК Триумф	Прямое направление: р.п. Кормиловка (ул. Кирова, 63), а/д Сыропятское - Кормиловка - Калачинск, а/д "Сыропятское - Кормиловка - Калачинск" - Борки (заезд в с. Борки до ул. Советская, д. 2), а/д Сыропятское - Кормиловка - Калачинск, а/д Подъезд к деревне Корниловка (заезд в с. Корниловка до ул. Зеленая, д. 39), а/д Сыропятское - Кормиловка - Калачинск, а/д Сыропятское - Омск, г. Омск (ул. 10 лет	56,5

	2	3	4	5	6	7	
					<p>Октябрь, ул. Думская, пр. Карла Маркса, ул. Лермонтова, ул. Пушкина, ул. Подгорная, ул. Березовского).</p> <p>Обратное направление: г. Омск (ул. Березовского, ул. Подгорная, ул. Пушкина, ул. Лермонтова, пр. Карла Маркса, ул. Думская, ул. 10 лет Октября), а/д Сыропятское - Омск, а/д Сыропятское - Кормилловка - Калачинск, а/д Подъезд к деревне Корниловка (заезд в с. Корниловка до ул. Зеленая, д. 39), а/д Сыропятское - Кормилловка - Калачинск, а/д "Сыропятское - Кормилловка - Калачинск" - Борки (заезд в с. Борки до ул. Советская, д. 2), а/д Сыропятское - Кормилловка - Калачинск, р.л. Кормилловка (ул. Кирова, 63)</p>		
194	344	358	Омск - Сады "Зеленый берег"	<p>Дом Туриста Голубой огонек Академия транспорта Дом печати Хлебозавод Площадь Серова к/т Октябрь Сельхозтехникум СНТ "Шинник" СНТ "Радуга" СНТ "Зеленый берег"</p>	<p>"Прямое направление: г. Омск (ул. Гагарина, пр-т Маркса, ул. Лобкова, ул. 1-я Советская, ул. 1-я Красной Звезды, ул. Воровского, поворот на Новосибирский тр-т, Новосибирский тр-т, Южный автомобильный мост), поворот на Русско-Полянский тр-т, Русско-Полянский тр-т, а/д Русско-Берег". Обратное направление: а/д Русско-Полянский тр-т - СНТ "Зеленый Берег", Русско-Полянский тр-т, поворот на Новосибирский тр-т, Новосибирский тр-т, поворот на ул. Воровского, ул. 1-я Красной Звезды, ул. Советская, ул. Лобкова, пр-т К. Маркса, ул. Гагарина</p>	42,7	

	2	3	4	5	6	7
195	350	926	Омск (ул. Дергачева) - СНТ "Автомобилист-2"	ул. Дергачева ул. Комкова пос. Солнечный с. Дружино СНТ "Северянка-1" Разъезд Петрущенко СНТ "Автомобилист-2"	Омск (ул. Дергачева, ул. Дианова, ул. 2-я Солнечная), а/д Тюмень - Ялуторовск - Ишим - Омск, Дружино, подъезд к СНТ "Автомобилист-2"	25
196	351	819	Омск (ж.д. вокзал) - Звонарев Кут	с. Звонарев Кут д. Кошкарево д. Круч д. Гауф д. Омск (ж.д. вокзал)	с. Звонарев Кут (ул. Молодежная), а/д Омск - Русская Поляна, а/д Челябинск - Курган - Омск - Новосибирск, Омск (ул. Воровского, ул. 1-й Красной Звезды, ул. Советская, ул. Калинина, ул. Лобкова)	57
197	355	803	с. Азово (АС) - г. Омск (ж.д. вокзал)	с. Березовка д. Новинка с. Сосновка д. Поповка д. Мирная Долина Сельхозтехникум	Прямое направление: с. Азово (ул. Советская, ул. Омская), а/д Азово - Березовка, с. Березовка (ул. Восточная, ул. Школьная), а/д Бакбасар - Азово - Шербакуль - Полтавка, а/д Подъезд к д. Новинка, д. Новинка (ул. Советская), а/д Подъезд к д. Новинка, а/д Сосновка - Поповка, с. Сосновка (ул. Заводская, ул. Центральная, ул. Советская), а/д Сосновка - Поповка, д. Поповка, а/д Поповка - Мирная Долина, д. Мирная Долина (ул. Ворошилова), а/д Поповка - Мирная Долина, а/д Челябинск - Курган - Омск - Новосибирск, г. Омск (ул. Воровского, 1-я ул. Красной Звезды, ул. Советская, ул. Калинина, ул. Лобкова). Обратное направление: г. Омск (ул. Лобкова, пр. К. Маркса, ул. Лобкова, ул. Калинина, ул. Советская, 1-я ул. Красной	45/65

	2	3	4	5	6	7
					<p>Звезды, ул. Воровского), а/д Челябинск - Курган - Омск - Новосибирск, а/д Поповка - Мирная Долина, д. Мирная Долина (ул. Ворошилова), а/д Поповка - Мирная Долина, д. Поповка, а/д Сосновка - Поповка, с. Сосновка (ул. Советская, ул. Центральная, ул. Заводская), а/д Сосновка - Поповка, а/д Подъезд к д. Новинка, д. Новинка (ул. Советская), а/д Подъезд к д. Новинка, а/д Бакбасар - Азово - Шербакуль - Полтавка, с. Березовка (ул. Школьная, ул. Восточная), а/д Азово - Березовка, с. Азово (ул. Омская, ул. Советская).</p> <p>Прямое направление (без заезда в д. Поповка, д. Мирная Долина, д. Новинка): с. Азово (ул. Советская, ул. Омская), а/д Азово - Березовка, с. Березовка (ул. Восточная, ул. Школьная), а/д Бакбасар - Азово - Шербакуль - Полтавка, с. Сосновка (ул. Советская), Заводская, ул. Центральная, ул. Советская), а/д Бакбасар - Азово - Шербакуль - Полтавка, а/д Омск - Одесское - граница Республики Казахстан, а/д Омск - Русская Поляна, а/д Челябинск - Курган - Омск - Новосибирск, г. Омск (ул. Воровского, 1-я ул. Красной Звезды, ул. Советская, ул. Калинина, ул. Лобкова).</p> <p>Обратное направление (без заезда в д. Поповка, д. Мирная Долина, д. Новинка): г. Омск (ул. Лобкова, пр. К. Маркса, ул. Лобкова, ул. Калинина, ул. Советская, 1-я ул. Красной Звезды, ул. Воровского), а/д</p>	

	2	3	4	5	6	7
					<p>Челябинск - Курган - Омск - Новосибирск, а/д Омск - Русская Поляна, а/д Омск - Одесское - граница Республики Казахстан, а/д Бакбасар - Азово - Шербакуль - Полтавка, с. Сосновка (ул. Советская, ул. Центральная, ул. Заводская), а/д Бакбасар - Азово - Шербакуль - Полтавка, с. Березовка (ул. Школьная, ул. Восточная), а/д Азово - Березовка, с. Азово (ул. Омская, ул. Советская)</p>	
198	365	426	г. Омск (ул. Малунцева) - микрорайон Береговой	<ul style="list-style-type: none"> <li>ул. Магистральная</li> <li>площадь Лицкевича</li> <li>пос. Ермак</li> <li>ПАТП-7</li> <li>Спецавтоматика</li> <li>ПО</li> <li>"Нефтехимавтоматика"</li> <li>ТЭЦ-3</li> <li>завод Минвата</li> <li>завод ОРЗ</li> <li>АО "Омский каучук"</li> <li>СМУ</li> <li>Заводоуправление</li> <li>ДПП-9</li> <li>Полиом</li> <li>Колония N 8</li> <li>Бетонка</li> <li>Завод пластмасс</li> <li>23 км</li> <li>п/л "Березка"</li> <li>Поворот</li> <li>Сады</li> </ul>	<p>Прямое направление: г. Омск (ул. Нефтезаводская, проспект Губкина), а/д Омск - Красноярка, дорога к мкр. "Береговой" (до границы г. Омска), п. Ключи (ул. Березовая), с. Харино (ул. Кленовая, ул. Труда, ул. Почтовая, ул. Победы), мкр. Береговой (ул. Тракторная, ул. Косенкова). Обратное направление: мкр. Береговой (ул. Косенкова, ул. Тракторная), с. Харино (ул. Победы, ул. Почтовая, ул. Труда, ул. Кленовая), п. Ключи (ул. Березовая), дорога к мкр. "Береговой" (до границы г. Омска), а/д Омск - Красноярка, г. Омск (проспект Губкина, ул. Нефтезаводская)</p>	23,5/29,5

	2	3	4	5	6	7
199	366	423	ул. Бархатовой - микрорайон "Крутая Горка"	ул. Бархатовой ул. им. Охрименко пр. Менделеева Первомайский рынок ул. Бородина ул. Стрельникова Завод СК Колония N 8 Завод пластмасс мкр. "Береговой" с. Надеждино д. Большекулаче Развилка мкр. Крутая горка	ул. Бархатовой, проспект Менделеева, ул. Заозерная, Красноярский тракт, мкр. Крутая горка (ул. Силина)	41
200	376	922	пос. Горячий Ключ (СНТ "Здоровье") - г. Омск	СНТ "Здоровье" СНТ "Кировец" СНТ "Дружба" Сургутская база ПМК пос. Горячий Ключ Элан Котельная Дружино-3 Дружино-2 Дружино-1	Прямое и обратное направление: а/д подъезд к садоводческому кооперативу "Здоровье", пос. Горячий Ключ (ул. Производственная), с. Дружино (ул. Производственная), а/д Тюмень - Ялуторовск - Ишим - Омск, г. Омск (ул. 2-я Солнечная, ул. Дианова, ул. Лукашевича, мост им. 60-летия ВЛКСМ, проспект Мира, ул. Химиков, проспект Менделеева, ул. Заозерная, ул. Бородина. Ул. Бархатовой, проспект Менделеева, ул.	23,9

	2	3	4	5	6	7
				<p>Автосервис          ДСК-2          Мясокомбинат          ММТ          пос. Солнечный          Дорстрой          ул. Комкова          ул. Звездная          ул. Дианова          Оазис          Лесной проезд          Универсам          ул. Лукашевича          проспект Комарова          Автовокзал          Бульвар Зеленый          Заречная          Арена-Омск          СибАДИ          Медицинская академия          Технический университет          КДЦ "Кристалл"          Студия Ермолаевой          КДЦ "Химик"          ул. Энгузиастов          ул. Лаптева          ул. Белозерова          КДЦ "Первомайский"          проспект Менделеева          Первомайский рынок          Бородина</p>	Малиновского).	

	2	3	4	5	6	7
201	380	9007	г. Омск (ж.д. вокзал) - р.п. Москаленки (АС)	Имени В. Бархаговой имени О. Охрименко (ул. Бархаговой) имени О. Охрименко (ул. Менделеева) Малиновского Омская ЦРБ	Омск (Привокзальная площадь, ул. Лобкова, ул. Калинина, ул. Советская, 1-я ул. Красной Звезды, ул. Воровского), а/д "Челябинск - Курган - Омск - Новосибирск", Марьяновка (ул. Омская, ул. Кононцева), Заря Свободы (ул. Молодежная, ул. Ленина), Москаленки (ул. Нефтяников, ул. Комсомольская, ул. Ленина)	135
202	382	9002	Омск - Любинский	г. Омск (АВ)	Прямое направление: г. Омск (ул. Степанца, ул. Лукашевича (дублер), пр. Комарова, ул. Лукашевича, ул. Дианова, ул. 2-я Солнечная), а/д Тюмень - Ялуторовск - Ишим - Омск, а/д Любинский - Красный Яр, р.п. Любинский (ул. Железнодорожная, ул. Октябрьская). Обратное направление: р.п. Любинский (ул. Октябрьская, ул. Железнодорожная), а/д Любинский - Красный Яр, а/д Тюмень - Ялуторовск - Ишим - Омск, г. Омск (ул. 2-я Солнечная, ул. Дианова, ул. Лукашевича, ул. Степанца)	61
203	383	9008	Омск - Исилькуль (АВ)	р.п. Марьяновка	Омск (Привокзальная площадь, ул. Лобкова, ул. Калинина, ул. Советская, 1-я ул. Красной	165

	2	3	4	5	6	7
204	398	102	Горьковское - Калачинск	р.п. Горьковское (АС) д. Кирсаново д. Кибер-Спасское г. Калачинск (АВ)	Звезды, ул. Воровского), а/д "Челябинск - Курган - Омск - Новосибирск", Марьяновка (ул. Омская, ул. Кононцева), Исилькуль (ул. Коммунистическая, ул. Ленина, пр-т Железнодорожников)	44
205	400	100	г. Омск (ул. Малиновского) - с. Ребровка	с. Ребровка пос. Магистральный (ул. Молодежная, д. 14) д. Зеленое Поле Подстанция 2888 км СТ "Нефтехимик" СТ "Стелла" Сады Агропромдорстрой СТЦ "Мега Омск" Новая Троллейбусное депо Автобаза Дворец молодежи ул. Восточная ул. Вагутина Диспетчерская ЛБИ	Горьковское (ул. Маяковского, ул. М. Горького, ул. Кирова), а/д Горьковское - Калачинск - Оконешниково, подъезд к д. Кибер-Спасское, Кибер-Спасское (ул. Веселая), подъезд к д. Кибер-Спасское, а/д Горьковское - Калачинск - Оконешниково, Калачинск (ул. 30 лет Победы, ул. Вокзальная)	30
					с. Ребровка (ул. Южная, ул. Центральная, между ул. Хвойная и ул. Счастливая), а/д Магистральный - Ребровка, пос. Магистральный (ул. Молодежная, д. 14), а/д Тюмень - Ялуторовск - Ишим - Омск, а/д Челябинск - Курган - Омск - Новосибирск, г. Омск (бульвар Архитекторов, ул. Вагутина, дублер ул. Лукашевича, ул. Лукашевича, пр. Мира, ул. Химиков, пр. Менделеева).	

	2	3	4	5	6	7
				<ul style="list-style-type: none"> <li>ул. Лукашевича</li> <li>ул. Комарова</li> <li>Автовокзал</li> <li>Б. Зеленый</li> <li>Заречная</li> <li>Арена-Омск</li> <li>СибАДИ</li> <li>Мед. академия</li> <li>ОМГТУ</li> <li>КДЦ "Кристалл"</li> <li>Студия Ермоласвой</li> <li>ДК "Химик"</li> <li>ул. Энтузиастов</li> <li>Белозерова</li> <li>к/т "Первомайский"</li> <li>ул. Малиновского</li> </ul>		
206	401	910	<p>г. Омск - пос. Ростовка - с. Новомосковка</p>	<ul style="list-style-type: none"> <li>Площадь Победы</li> <li>Госпиталь</li> <li>Дом Туриста</li> <li>Театральная Площадь</li> <li>ул. Декабристов</li> <li>Городской музей</li> <li>ул. 6-я Линия</li> <li>ул. 9-я Линия</li> <li>ул. 16-я Линия</li> <li>ул. 20-я Линия</li> <li>ул. 25-я Линия</li> <li>Релеро (в обратном направлении)</li> <li>ПАТП-1</li> <li>Автомир (в прямом направлении)</li> </ul>	<p>Прямое направление: г. Омск (ул. Герцена, ул. Интернациональная, ул. Гагарина, ул. Думская, ул. 10 лет Октября), а/д Омск - Нижняя Омка - граница Новосибирской области, а/д подъезд к пос. Ростовка, пос. Ростовка (ул. 1-я Новая), а/д подъезд к пос. Ростовка, с. Новомосковка (ул. Въездная, ул. Луговая). Обратное направление: с. Новомосковка (ул. Луговая, ул. Въездная), а/д подъезд к пос. Ростовка, пос. Ростовка (ул. 1-я Новая), а/д подъезд к пос. Ростовка, а/д Омск - Нижняя Омка - граница Новосибирской области, г. Омск (ул. 10 лет Октября, ул. Думская, ул. Ленина, ул. Герцена)</p>	21

	2	3	4	5	6	7
				<p>Автосервис Куйбышевская база ОПОГАТ-9 Бауцентр СНТ "Омский садовод" (в обратном направлении) Пансионат Воинская часть (по требованию) СНТ "Фантазия" Карьер СНТ "Мир" СНТ "Сатурн" По требованию Врубелево пос. Ростовка с. Новомосковка</p>		
207	403	1172	г. Омск - д. Ефимовка	<p>г. Омск (ж.д. вокзал) д. Зеленая Роща д. Немировка р.п. Кормиловка д. Сосновка с. Новоселье д. 1-я Фоминовка д. 2-я Фоминовка д. Михайловка</p>	<p>Прямое направление: г. Омск (проспект К. Маркса, ул. Лобкова, ул. Калинина, ул. 1-я Советская, ул. 1-я Красной Звезды, ул. Воровского, ул. 1-я Трамвайная, ул. М. Леонова, ул. 13-я Комсомольская), а/д Челябинск - Курган - Омск - Новосибирск, а/д Немировка - Кормиловка, р. п. Кормиловка (ул. 3-я Садовая, ул. Кирова, ул. Гагарина, ул. Свердлова, пер. Базарный), а/д Омск - Калачинск, а/д Кормиловка - Победитель, д. Сосновка (ул. Карбышева), а/д Сосновка - Михайловка, с. Новоселье (ул. Советская), а/д Сосновка - Михайловка, д. Фоминовка 1-я (ул. Гагарина), а/д</p>	100

	2	3	4	5	6	7	
					<p>Сосновка - Михайловка, д. Фоминовка 2-я (ул. 50 лет Октября), а/д Сосновка - Михайловка, д. Михайловка (ул. Октябрьская, ул. Советская), д. Ефимовка (ул. Киевская).</p> <p>Обратное направление: д. Ефимовка (ул. Киевская), д. Михайловка (ул. Советская, ул. Октябрьская), а/д Сосновка - Михайловка, д. Фоминовка 2-я (ул. 50 лет Октября), а/д Сосновка - Михайловка, д. Фоминовка 1-я (ул. Гагарина), а/д Сосновка - Михайловка, с. Новоселье (ул. Советская), а/д Сосновка - Михайловка, д. Сосновка (ул. Карбышева), а/д Кормиловка - Победитель а/д Калачинск - Омск, р.п. Кормиловка (пер. Базарный, ул. Свердлова, ул. Гагарина, ул. Кирова, ул. 3-я Садовая, Кормиловка - Немировка), а/д Челябинск - Курган - Омск - Новосибирск, г. Омск (ул. 13-я Комсомольская, ул. М. Леонова, ул. 1-я Трамвайная, ул. Воровского, ул. 1-я Красной Звезды, ул. 1-я Советская, ул. Калинина, ул. Лобкова)</p>		
208	404	1545	Омск - Одесское	<p>Омск (АВ) Таксопарк Магазин Жемчужина Цирк Железнодорожный вокзал Сельхозтехникум Н-Азовский пер-к д. Путинцево</p>	<p>Прямое направление (через автовокзал): ул. Степанца, ул. Лукашевича (дублер), проспект Комарова, ул. Лукашевича, ул. Волгоградская, ул. Кондрагюка, а/д Троицкое - Чукреевка, а/д Омск - Одесское - граница Республики Казахстан, заезд в с. Лукьяновка (ул. Коммунистическая, проезд от ул. Коммунистическая до пер. Центральный, пер. Центральный, проезд от</p>	103,4/105,5	

	2	3	4	5	6	7
				<p>д. Новинка д. Пахомовка с. Сосновское с. Воронково аул Кудук-Чилик аул Кутумбет с. Пришиб д. Саратов с. Лукьяновка Генераловский перекресток с. Одесское (АС)</p>	<p>пер. Центральный до ул. Ленина, ул. Ленина), а/д Омск - Одесское - граница Республики Казахстан, заезд в с. Одесское (ул. Ленина)</p> <p>Обратное направление (через автовокзал): с. Одесское (ул. Ленина), а/д Омск - Одесское - граница Республики Казахстан, заезд в с. Лукьяновка (ул. Ленина, проезд от пер. Центральный до ул. Ленина, пер. Центральный, проезд от ул. Коммунистическая до пер. Центральный, ул. Коммунистическая), а/д Омск - Одесское - граница Республики Казахстан, а/д Троицкое – Чукуревка, ул. Кондратьюка, ул. Волгоградская, ул. Лукашевича, ул. Степанца, проспект Комарова</p> <p>Обратное направление (через ж/д вокзал): с. Одесское (ул. Ленина, 16), а/д Омск-Одесское-граница Республики Казахстан, заезд в с. Лукьяновка (ул. Ленина, проезд от пер. Центральный до ул. Ленина, пер. Центральный, проезд от ул. Коммунистическая до пер. Центральный, ул. Коммунистическая), а/д Омск-Одесское-граница Республики Казахстан, а/д Омск – Русская Поляна, а/д Челябинск – Курган – Омск- Новосибирск, Южный мост, г. Омск (ул. Воровского, ул. 1-я Красной Звезды, ул. 1-я Советская, ул. Калинина, ул. Лобкова, Привокзальная площадь, проспект К.</p>	

	2	3	4	5	6	7
					Маркса, Ленинградская площадь, Ленинградский мост, Ленинградский проспект, ул. Енисейская, ул. 3-я Енисейская, ул. 3-я Островская, ул. Крупской, ул. Перелега, ул. Степанца)	
209	405	126	"Омск - пос. Ростовка (с. Новомосковка)"	ул. 20-я Линия ул. 25-я Линия "Релеро" ( в обратном направлении) ПАТП 1 Автомир ( в прямом направлении) Автосервис Куйбышевская база ОПОГАТ-9 Бауцентр СНТ "Омский садовод" (в обратном направлении) Пансионат Воинская часть (по требованию) СНТ "Фантазия" Карьер СНТ "Мир" СНТ "Сатурн" Врубелево Благодатная улица пос. Ростовка Иртышская улица с. Новомосковка	г. Омск (ул. 10 лет Октября), а/д Омск - Нижняя Омка - граница Новосибирской области, а/д подъезд к пос. Ростовка, пос. Ростовка, 22, а/д подъезд к пос. Ростовка, с. Новомосковка (ул. Въездная, ул. Луговая, ул. Коммунальная), разъезд Левобережный	<p><b>Прямое направление:</b> 15,0/16,6 (до разъезда Левобережный).</p> <p><b>Обратное направление:</b> 14,0/15,6 (от разъезда Левобережный)</p>

	2	3	4	5	6	7
				разъезд Левобережный		
210	406	133	"Микрорайон Черемуховское - Омск"	<p>мкр. Черемуховское пос. Светлый Сады Урожай СНТ "Маяк-1" Южное кладбище Оптовый рынок по требованию СНТ "Сибирский садовод" ГАИ ул. 8 Марьяновская ул. 14 Марьяновская к/т "Мир" ул. 4 Новая ул. 1 Советская Колледж ул. Лобкова</p>	<p>мкр. Черемуховское (ул. Бенеша), поворот на мкр. Черемуховское - а/д "Черлакский тракт - мкр. Черемуховское", Черлакский тракт, ул. 13-я Комсомольская, ул. Михаила Леонова, ул. 1-я Трамвайная, ул. Воровского, ул. 1-я Красной Звезды, ул. Советская, ул. Лобкова, (ул. 8-я Ленинская), ООО "Лобкова"</p>	14
211	407	1483	Называевск - Крутинка	<p>г. Называевск (АВ) д. Богословка с. Путь Социализма д. Большая Сафониха д. Новоосиново д. Самаровка р.п. Крутинка (АС)</p>	<p>г. Называевск (ул. Вокзальная, ул. Первомайская), а/д Крутинка - Называевск, с. Путь Социализма (ул. Центральная), д. Самаровка (ул. Школьная), р.п. Крутинка (ул. Южная)</p>	68
212	408	1304	Исилькуль - Называевск	<p>г. Исилькуль (АС) с. Солнцева Хутор N 12 Кордон N 1 Хутор N 10</p>	<p>г. Исилькуль (ул. Железнодорожников, ул. Ленина, ул. Коммунистическая), а/д Называевск - Исилькуль, г. Называевск (ул. Вокзальная)</p>	81



	2	3	4	5	6	7
					<p>Ганновка (ул. Центральная), а/д Ганновка - Буяновка, с. Буяновка (ул. Советская, перекресток ул. Советская - Колхозная), а/д Одесское - Буяновка с. Одесское (ул. Советская, ул. Колхозная, ул. Ленина), а/д Омск – Одесское – граница Республики Казахстан, а/д "Омск – Одесское – граница Республики Казахстан" – Генераловка, а/д Омск – Одесское – Генераловка, а/д Омск – Одесское – граница Республики Казахстан, аезд в с. Лукьяновка (ул. Ленина, проезд от ул. Ленина до пер. Центральный, пер. Центральный, проезд от пер. Центральный до ул. Коммунистическая, ул. Коммунистическая ), а/д Омск – Одесское – граница Республики Казахстан, а/д Омск – Одесское – Чукреевка, ул. Кондратюка, ул. Волгоградская, ул. Лукашевича, ул. Степанца</p>	
214	410	1543	Омск – Одесское – Брезниц	<p>Омск (АВ) Н-Азовский пер-к д. Путинцево д. Новинка Азовский – Одесский пер-к д. Пахомовка с. Сосновское с. Воронково аул Кудук-Чилик аул Кутумбет с. Пришиб</p>	<p>Прямое направление: ул. Степанца, ул. Лукашевича (дублер), проспект Комарова, ул. Лукашевича, ул. Волгоградская, ул. Кондратюка, а/д Троицкое – Чукреевка, а/д Омск – Одесское – граница Республики Казахстан, заезд в с. Лукьяновка (ул. Коммунистическая, проезд от ул. Коммунистическая до пер. Центральный, пер. Центральный, проезд от пер. Центральный до ул. Ленина, ул. Ленина), а/д Омск – Одесское – граница Республики Казахстан, а/д "Омск – Одесское – граница</p>	144,5

	2	3	4	5	6	7
				<p>д. Саратов с. Лукьяновка Генераловский перекресток с. Одесское (АС) с. Белосток с. Побочино с. Желанное д. Брезниц</p>	<p>Республики Казахстан" – Генераловка, а/д "Омск – Одесское – граница Республики Казахстан" – Генераловка, а/д Омск – Одесское – граница Республики Казахстан, с. Одесское (ул. Ленина), а/д Одесское – Белосток, с. Белосток (ул. Ленина), а/д Белосток - Побочино, с. Побочино (ул. Чапаева, ул. Октябрьская), а/д Побочино - Желанное, с. Желанное (ул. Г. Комнатова, ул. Южная/ ул. Техническая), а/д Желанное - Брезниц, д. Брезниц (ул. Центральная) Обратное направление: д. Брезниц (ул. Центральная), а/д Желанное - Брезниц, с. Желанное (ул. Техническая / ул. Южная, ул. Г. Комнатова), а/д Побочино - Желанное, с. Побочино (ул. Октябрьская, ул. Чапаева), а/д Белосток - Побочино, с. Белосток (ул. Ленина), а/д Одесское – Белосток, с. Одесское (ул. Советская, ул. Колхозная, ул. Ленина), а/д Омск – Одесское – граница Республики Казахстан, а/д "Омск – Одесское – граница Республики Казахстан" – Генераловка, а/д "Омск – Одесское – граница Республики Казахстан" – Генераловка, а/д Омск – Одесское – граница Республики Казахстан, заезд в с. Лукьяновка (ул. Ленина, проезд от ул. Ленина до пер. Центральный, пер. Центральный, проезд от пер. Центральный до ул. Коммунистическая, ул. Коммунистическая ), а/д Омск – Одесское – граница Республики Казахстан, а/д</p>	

	2	3	4	5	6	7
215	412	105	д. Верхний Карбуш – с. Ребровка – г. Омск	Верхний Карбуш с. Ребровка пос. Магистральный д. Зеленое Поле 2888 км СТ "Нефтехимик" Сады СТЦ "Мега Омск"	Троицкое – Чукуреевка, ул. Кондрагюка, ул. Волгоградская, ул. Лукашевича, ул. Степанца	29,5
216	413	1103	Омск – Седельниково	Омск (АВ) р.п. Муромцево (АС) с. Седельниково (АС)	Омск (ул. Степанца, ул. Лукашевича, ул. Заозерная, пр-т Королева, ул. 24-я Северная, ул. Герцена), а/д Омск - Муромцево – Седельниково, Муромцево (ул. 30 лет Победы, ул. Лисино, ул. Степная), а/д Омск - Муромцево – Седельниково, Седельниково (ул. Захаренко, ул. 60 лет Победы) в прямом и обратном направлении	295, 5
217	414	314	пос. Красный Яр – с. Любино-Малороссы – г. Омск	пос. Красный Яр с. Любино-Малороссы	В прямом и обратном направлении: пос. Красный Яр (ул. Первомайская, ул. Съездовская), с. Любино-Малороссы (ул. Заводская, ул. Москальская, ул. Старожильская, ул. Советская, ул. Московская, Первомайский переулок), а/д Тюмень-Ялуторовск-Ишим-Омск, г. Омск (ул. Степанца, ул. Перелета, проспект Комарова, ул. Лукашевича, ул. Дианова, ул. 2-я Солнечная)	55

	2	3	4	5	6	7
218	415	316	Омск - Марьяновка	Новая Шараповка	ул. Степанца, ул. Лукашевича (дублер), проспект Комарова, ул. Лукашевича, ул. Волгоградская, ул. Кондратюка, Исилькульский тракт, "Иртыш" Челябинск - Курган - Омск – Новосибирск, р.п. Марьяновка (ул. Кононцева, ул. Омская).	54
219	416	1320	Омск - Шербакуль	г. Омск (АВ) с. Азово с. Борисовское р.п. Шербакуль	ул. Степанца, ул. Лукашевича (дублер), проспект Комарова, ул. Лукашевича, ул. Волгоградская, ул. Сакена Сейфуллина, ул. 1-я Полевая, объездная дорога к пос. Чукреевка, ул. 22 Декабря, ул. Олега Кошевого, ул. 5-я Кировская, ул. 6-я Самарская, ул. Талалихина ул. Мельничная), а/д Омск – Русская Поляна, а/д Омск - Одесское - граница Республики Казахстан, а/д Бакбасар - Азово - Шербакуль – Полтавка, с. Азово (ул. Советская), а/д Бакбасар - Азово - Шербакуль – Полтавка, с. Борисовское (ул. 60 лет Совхоза), а/д Бакбасар - Азово - Шербакуль – Полтавка, р.п. Шербакуль (ул. Лермонтова, ул. Ленина)  В обратном направлении (до автовокзала): ул. Волгоградская, ул. Лукашевича, ул. Степанца.	97,2
220	417	128	Омск (АВ) – с. Лузино	Омск (АВ) проспект Комарова ул. Лукашевича ул. 8-я Солнечная ул. Верхнеднепровская	В прямом направлении: ул. Степанца, ул. Лукашевича дублер, проспект Комарова, ул. Лукашевича, ул. Волгоградская, ул. Кондратюка, Челябинск – Курган – Омск – Новосибирск, с. Лузино	22,7 43,4 (до с. Степное) /23,7 44,4 (от с.

	2	3	4	5	6	7
				<p>ул. Толмачева ул. Санина Сады «Нефтехимик» станция Входящая Интернат с. Ребровка станция Лузино Хлебозавод Спорткомплекс Лузино с. Степное</p>	<p>(ул. Спортивная, ул. Спортивная, ул. Гагарина, ул. Спортивная, ул. Спортивная), Челябинск – Курган – Омск – Новосибирск, "Челябинск – Омск – Новосибирск" – Степное, с. Степное (ул. Восточная).</p> <p>В обратном направлении: с. Степное (ул. Восточная), "Челябинск – Омск – Новосибирск" – Степное, Челябинск – Курган – Омск – Новосибирск, Лузино (ул. Спортивная, ул. Спортивная, ул. Гагарина, ул. Спортивная, ул. Спортивная), Челябинск – Курган – Омск – Новосибирск, ул. Кондрагюка, ул. Волгоградская, ул. Лукашевича, ул. Степанца.</p>	Степное)
221	418	9070	д. Окунево - г. Омск	<p>р.п. Муромцево (АС) пос. Алексеевский</p>	<p>В прямом направлении: д. Окунево (ул. Зеленая), а/д Муромцево - Окунево, р.п. Муромцево (ул. 30 лет Победы), а/д Омск - Муромцево - Седельниково, Пушкинский тракт, г. Омск (ул. Герцена, ул. 24-я Северная, ул. 25-я Северная, Красноярский тракт, пр. Академика Королева, ул. Заозерная, ул. Лукашевича, пр. Комарова) В обратном направлении: г. Омск (пр. Комарова, ул. Лукашевича, ул. Заозерная, пр. Академика Королева, ул. Сибнискхоз), Пушкинский тракт, а/д Омск - Муромцево - Седельниково, р.п. Муромцево (ул. 30 лет Победы), а/д Муромцево - Окунево, д. Окунево (ул. Зеленая)</p>	238

	2	3	4	5	6	7
222	419	9071	р.п. Муромцево - г. Омск	пос. Алексеевский	В прямом направлении: р.п. Муромцево (ул. 30 лет Победы), а/д Омск - Муромцево - Седельниково, Пушкинский тракт, г. Омск (ул. Герцена, ул. 24-я Северная, ул. 25-я Северная, Красноярский тракт, пр. Академика Королева, ул. Заозерная, ул. Лукашевича, пр. Комарова) В обратном направлении: г. Омск (пр. Комарова, ул. Лукашевича, ул. Заозерная, пр. Академика Королева, ул. Сибнисхоз), Пушкинский тракт, а/д Омск - Муромцево - Седельниково, р.п. Муромцево (ул. 30 лет Победы)	217
223	420	1038	г. Омск (АВ) - д. Добрянка	г. Омск (АВ) ст. Входная с. Лузино д. Шараповка р.п. Марьяновка (АС) д. Шереметьевка д. Большая Роща д. Вишневка д. Северное р.п. Шербакуль с. Максимова д. Елизаветино д. Новосергеевка д. Краснопутиловка д. Черноморка р.п. Полтавка с. Вольное с. Никоновка с. Воронцовка	ул. Степанца, ул. Перелета, пр-т. Комарова, ул. Лукашевича, ул. Волгоградская, ул. Кондратюка, а/д Тюмень - Ялуторовск - Ишим - Омск, а/д Челябинск - Курган - Омск - Новосибирск, р.п. Марьяновка (ул. Кононцева, ул. Омская, ул. Кононцева) а/д. Марьяновка-Шербакуль, р.п. Шербакуль (ул. Ленина), а/д Шербакуль-Полтавка, д. Черноморка (ул. Омская), р.п. Полтавка (ул. Комсомольская, ул. Победы), а/д Полтавка-Новоильиновка, с. Воронцовка (ул. Ленина), а/д Полтавка-Новоильиновка, с. Вольное (ул. Ленина, ул. Садовая), а/д Вольное – Добрянка, д. Бежевка (ул. Власенко), а/д Вольное – Добрянка, д. Длинное (ул. Центральная), д. Добрянка (ул. Мира)	192/193

	2	3	4	5	6	7
				д. Бежевка д. Длинное д. Добрянка		
224	421	1053	Омск - Екатеринославка	г. Омск (АВ) с. Азово с. Борисовское д. Тарналы с. Александровское д. 1-е Комиссаровское аул Карагаш с. Красноярка д. Яблоновка д. Кокчинск д. Чадск д. Солнцево с. Екатеринославка	Прямое направление: г. Омск (ул. Степанца, ул. Лукашевича (дублер), проспект Комарова, ул. Лукашевича, ул. Волгоградская, ул. Сакена Сейфуллина, ул. 1-я Полевая, объездная дорога к пос. Чукреевка, ул. 22 Декабря, ул. Олега Кошевого, ул. 5-я Кировская, ул. 6-я Самарская, ул. Талалихина ул. Мельничная) а/д Омск – Русская Поляна, а/д Омск - Одесское - граница Республики Казахстан, а/д Бакбасар – Азово – Шербакуль – Полтавка, с. Азово (ул. Советская, ул. Лесная), а/д Бакбасар – Азово – Шербакуль – Полтавка, с. Борисовское (ул. 60 лет Совхоза), а/д Бакбасар – Азово – Шербакуль – Полтавка, а/д "Бакбасар – Азово – Шербакуль – Полтавка" – Тарналы – Красноярка, д. 1-е Комиссаровское (ул. Мира), а/д "Бакбасар – Азово – Шербакуль – Полтавка" – Тарналы – Красноярка, аул Карагаш (ул. Центральная), а/д "Бакбасар – Азово – Шербакуль – Полтавка" – Тарналы – Красноярка, с. Красноярка (ул. Советская), а/д "Шербакуль – Солнцево" – Красноярка, а/д Яблоновка – Кокчинск – Чадск – Солнцево, д. Кокчинск (ул. Лесная), а/д Яблоновка – Кокчинск – Чадск – Солнцево, а/д Яблоновка – Чадск – Солнцево, д. Чадск (ул. Полевая), а/д Яблоновка –	141,6/141,4

	2	3	4	5	6	7
					Кокчинск – Чадек – Солнцево, д. Солнцево (ул. Центральная), а/д Шербакуль – Солнцево, с. Екагеринославка (ул. Республики)	
					Обратное направление: В обратном направлении (до автовокзала): ул. Волгоградская, ул. Лукашевича, ул. Степанца.	
225	422	313	пос. Красный Яр – с. Любино-Малороссы – г. Омск	пос. Красный Яр пос. Политотдел с. Китаилы (заезд) с. Любино-Малороссы (трасса) с. Любино-Малороссы (заезд) Омск (АВ)	В прямом и обратном направлении от/до пос. Красный Яр: пос. Красный Яр (ул. Первомайская, ул. Съездовская, ул. Заводская), с. Любино-Малороссы (ул. Москальская, ул. Старожильская, ул. Советская, ул. Московская, Первомайский переулок), подъезд к с. Любино-Малороссы, а/д Тюмень-Ялуторовск-Ишим-Омск, В прямом направлении: г. Омск (ул. 2-я Солнечная, ул. Дианова, ул. Лукашевича, ул. Степанца) В обратном направлении: г. Омск (ул. Степанца, ул. Лукашевича (дублер), проспект Комарова, ул. Лукашевича, ул. Дианова, ул. 2-я Солнечная)	47,9 (от пос. Красный Яр)  54 (от пос. Политотдел)
					В прямом и обратном направлении от/до пос. Политотдел: пос. Политотдел (ул. Перестройки, ул. Гагарина, Ул. Школьная, ул. Ленина), а/д Любино-Малороссы-Китаилы-Политотдел, а/д подъезд к с. Китаилы, с. Китаилы (ул. Груда), а/д	

	2	3	4	5	6	7
					<p>Любино-Малороссы-Китайлы-Политотдел, с. Любино-Малороссы (ул. Строителей, Первомайский переулок, ул. Московская, ул. ул. Советская, ул. Московская, Первомайский переулок), подъезд к с. Любино-Малороссы, а/д Тюмень-Ялуторовск-Ишим-Омск, В прямом направлении: г. Омск (ул. 2-я Солнечная, ул. Дианова, ул. Лукашевича, ул. Степанца) В обратном направлении: г. Омск (ул. Степанца, ул. Лукашевича (дублер), проспект Комарова, ул. Лукашевича, ул. Дианова, ул. 2-я Солнечная)</p>	
226	423	124	ж.д. вокзал – с. Морозовка	<p>ж.д. вокзал к/т Октябрь площадь Серова Хлебозавод Цирк Сквер им. Панфилова Поликлиника ПО "Полеет" ДК "Рубин" ул. 4-я Рабочая ул. 11-я Рабочая ул. 19-я Рабочая ул. 23-я Рабочая ул. 28-я Рабочая пос. Южный Школа № 110 ДК "Железнодорожник" Воинская</p>	<p>Прямое и обратное направление: Привокзальная площадь, пр-т Карла Маркса, ул. Циолковского, ул. Бульварная, ул. Панфилова, ул. 3-я Транспортная, ул. Б. Хмельницкого, ул. Кирова, ул. 6-я Станционная, дорога к мкр. Булатово, мкр. Булатово (ул. Осипова), дорога к мкр. Булатово, ул. 6-я Станционная, а/д Омск – Морозовка, с. Морозовка (ул. 60 лет Победы)</p>	17

	2	3	4	5	6	7
227	424	121	г. Омск (АВ) - пос. Новоомский	ул. 2-я Ленинградская ул. 3-я Балтийская 5-я Ленинградская Сады мкр. Булатово СНТ "Птицевод-2" сады Отдых по требованию с. Морозовка		
				Левобережный рынок Школа милиции (в прямом направлении) Студенческая (в прямом направлении) ЖК «Кристалл» (в прямом направлении) Больница 5-й микрорайон Поворотная Магазин Ул. Дмитриева 11-й микрорайон Экспоцентр Торговый город Таксопарк Кадетский корпус Больница Завод гражданских авиаций Ул. Суворова Ул. Володарского АО Сибирский хлеб	Прямое направление: г. Омск (пр. Комарова, бульвар Архитекторов, ул. 70 лет Октября, ул. Енисейская, ул. Суворова, ул. Торговая, ул. О. Кошевого, ул. Мельничная), а/д Омск – Русская Поляна, пос. Новоомский (ул. 50 лет Октября), а/д Омск – Русская Поляна, пос. Новоомский (ул. Березовая)	24,6/24,2
					Обратное направление по городу: ул. Мельничная, ул. О. Кошевого, ул. Торговая, ул. Суворова, ул. Енисейская, ул. 70 лет Октября, ул. Степанца, ул. Туполева, ул. Степанца	

	2	3	4	5	6	7	
				<p>Школа № 53 Сады Яблонька Нефтебаза Поселок Самарка Межрайбаза База ОПС Механический завод Ясная Поляна Польнская Карьер Дорстрой Пост гаи СНТ «Власть труда» Власть Труда Сельхозтехникум Новоомский (ул. 50 лет Октября) пос. Новоомский (ул. Березовая)</p>			
228	426	344	Омск - Санаторий "Русский Лес"	<p>г. Омск (АВ) к/т Первомайский Первомайский рынок Стрельникова (трамвайное кольцо) п. Береговой с. Надеждино д. Большешукальче Перекресток на Кругую Горку д. Луговая Перекресток на д. Красноярку</p>	<p>ул. Степанца, ул. Лукашевича, ул. Заозерная, Красноярский тракт, поворот на с. Чернолучье, а/д Красноярский тракт - с. Чернолучье, с. Чернолучье (ул. Торговая, ул. Курортная), сан. "Русский Лес"</p>	55	

	2	3	4	5	6	7
				<p>с. Новотроицкое СНТ "Излучина" с. Чернолучье (АС) дом отдыха "Иртышский" сан. "Автомобилист" сан. "Русский Лес"</p>		
229	427	1071	Омск (АВ) - Чебаклы	<p>г. Омск (АВ) СПТУ-13 с. Красный Яр д. Авлы с. Новоархангелка д. Верблюжье с. Нижнеиртышское д. Увальная Бития д. Калачевка р.п. Саргатское (АС) д. Красный Путь д. Ивановка с. Андреевка д. Черноозерье д. Черново д. Русиново д. Березовка с. Чебаклы</p>	<p>Прямое и обратное направление: г. Омск (ул. Степанца, ул. Лукашевича (дублер), ул. Комарова, ул. Лукашевича, ул. Дианова, ул. 2-я Солнечная), а/д Тюмень - Ялуторовск - Ишим - Омск, а/д Омск - Тара, р.п. Саргатское (ул. Октябрьская), а/д Омск - Тара, подъезд к д. Черноозерье, д. Черноозерье (ул. Зеленая), подъезд к д. Черноозерье, а/д Омск - Тара, а/д "Омск - Тара" – Чебаклы, с. Чебаклы (ул. Победы)</p>	167
230	428	154	г. Омск - д. Ракитинка	<p>ж.д. вокзал площадь Серова Цирк Дом печати Академия транспорта ул. Степная</p>	<p>Прямое направление: г. Омск (Привокзальная площадь, проспект К. Маркса, ул. Маяковского, ул. Б. Хмельницкого, ул. Кирова, ул. Новокирпичная, ул. 6-я Станционная, ул. 3-я Ленинградская), а/д подъезд к д. Ракитинка,</p>	18,6/19,5/13,8 (до ПКиО)

	2	3	4	5	6	7
231	429	136	Омск - Пушкино - Ракитинка	ПО "Большевичка" ПКлО ул. Л. Чайкиной ПО им. Баранова ПО "Полет" ДК "Рубин" ул. 4-я Рабочая ул. 11-я Рабочая ул. 19-я Рабочая ул. 23-я Рабочая ул. 28-я Рабочая пос. Южный Школа N 110 ДК "Железнодорожник" Воинская ул. 2-я Ленинградская ул. 3-я Балтийская Нежинский геронтологический центр пос. Птицефабрика Сады ОША По тробованию Ракитинка	д. Ракитинка (ул. 2-я Березовая, Юбилейная, 68).	Прямое направление: 13,8 (до д. Ракитинка без ТК «Лента» ) /15,1 (до д. Ракитинка с
				Ул. 21-я Амурская Школа №15 ТК «Лента» Спецшкола Ул. Пукановой Микрорайон «Амурский-2»	Прямое и обратное направление: г. Омск (ул. 21-я Амурская, транспортная развязка на пересечении ул. 21-й Амурской и ул. Завертяева, 21-я Амурская улица, 21, транспортная развязка на пересечении ул. 21-й Амурской и ул. Завертяева, ул. 21-я Амурская, Пушкинский тракт), а/д Омск -	

	2	3	4	5	6	7
				<p>СНТ «Учитель» Пост ГИБДД с. Пушкино (первая, вторая, Центр, Четвертая) д. Ракитинка п. Хвойный</p>	<p>Муромцево - Седейниково, а/д подъезд к с. Пушкино, с. Пушкино (ул. Ленина), а/д подъезд к д. Ракитинка, д. Ракитинка (ул. Центральная), а/д подъезд к д. Ракитинка, а/д Подъезд к деревне Подгородка, а/д Подъезд к Пушкинскому дому-интернату. Прямое и обратное направление (без заезда в ТК «Лента»); г. Омск (ул. 21-я Амурская, Пушкинский тракт), а/д Омск - Муромцево - Седейниково, а/д подъезд к с. Пушкино, с. Пушкино (ул. Ленина), а/д подъезд к д. Ракитинка, д. Ракитинка (ул. Центральная), а/д подъезд к д. Ракитинка, а/д Подъезд к деревне Подгородка, а/д Подъезд к Пушкинскому дому-интернату. Прямое и обратное направление (без заезда в ТК «Лента», д. Ракитинка); г. Омск (ул. 21-я Амурская, Пушкинский тракт), а/д Омск - Муромцево - Седейниково, а/д подъезд к с. Пушкино, с. Пушкино (ул. Ленина), а/д Подъезд к деревне Подгородка, а/д Подъезд к Пушкинскому дому-интернату.</p>	<p>заездом в ТК «Лента» /28,0 (п. Хвойный, с заездом в д. Ракитинка, без ТК «Лента») /20,4 (п. Хвойный, без заезда в ТК «Лента», д. Ракитинка). Обратное направление: 14,1 (до д. Ракитинка без ТК «Лента») /15,0 (до д. Ракитинка с заездом в ТК «Лента») /28,3 (п. Хвойный, с заездом в д. Ракитинка без ТК «Лента») /20,6 (п. Хвойный, без заезда в ТК «Лента», д. Ракитинка)</p>

	2	3	4	5	6	7
232	430	1081	Омск - Крутиха	<p>21-я Амурская д. Давыдовка д. Малахово д. Класино с. Никоновка д. Осиповка д. Чучкино д. Максимова д. Лежанка д. Дубровка д. Березовка (заезд) д. Октябрьское д. Новооболонь д. Крутиха</p>	<p>Прямое направление: г. Омск (ул. 21-я Амурская), а/д Омск - Муромцево - Седельниково, а/д Петровка - Никоновка, д. Класино, а/д Петровка - Никоновка, а/д Октябрьское - Никоновка, д. Осиповка (ул. Центральная), а/д Осиповка - Чучкино, д. Чучкино (ул. Центральная), а/д Чучкино - Максимова, д. Максимова (ул. Центральная), а/д Демьяновка - Лежанка, д. Лежанка (ул. Советская, ул. Новая), а/д Демьяновка - Лежанка, а/д Октябрьское - Никоновка, а/д Подъезд к деревне Дубровка, д. Дубровка (ул. Центральная), а/д подъезд к д. Березовка, д. Березовка (ул. Лесная), а/д подъезд к д. Березовка, а/д Подъезд к деревне Дубровка, а/д Октябрьское - Никоновка, д. Октябрьское (ул. Садовая, ул. Кирпичная, пр. Мира), а/д Октябрьское - Никоновка, а/д Октябрьское - Новооболонь - Гergiевка, д. Новооболонь (ул. Новая), а/д Октябрьское - Новооболонь - Гergiевка, д. Крутиха (ул. Центральная).</p> <p>Обратное направление: д. Крутиха (ул. Центральная), а/д Октябрьское - Новооболонь - Гergiевка, д. Новооболонь (ул. Новая), а/д Октябрьское - Новооболонь - Гergiевка, а/д Октябрьское - Никоновка, д. Октябрьское (ул. Садовая, ул. Кирпичная, пр. Мира), а/д Октябрьское - Никоновка, д. Дубровка (ул. Центральная), а/д подъезд к д. Березовка, д. Березовка (ул.</p>	<p>прямое направление 122,5; обратное направление - 122,7</p>

	2	3	4	5	6	7
					<p>Лесная) а/д подъезд к д. Березовка, а/д Подъезд к деревне Дубровка, а/д Октябрьское - Никоновка, а/д Демьяновка - Лежанка, д. Лежанка (ул. Советская, ул. Новая), а/д Демьяновка - Лежанка, д. Максимовка (ул. Центральная), а/д Чучкино - Максимовка, д. Чучкино (ул. Центральная), а/д Осиповка - Чучкино, д. Осиповка (ул. Центральная), а/д Петровка - Никоновка, а/д Октябрьское - Никоновка, д. Классино, а/д Петровка - Никоновка, а/д Омск - Муромцево - Седельниково, г. Омск (ул. 21-я Амурская)</p>	
233	431	1541	Омск - Одесское - Громогласово	<p>Омск (АВ) Н-Азовский перекресток д. Путинцево д. Новинка д. Пахомовка с. Сосновское с. Воронково аул Кудук-Чилик аул Кутумбет с. Пришиб д. Сараг с. Лукьяновка Генераловский перекресток с. Одесское (АС) с. Белосток с. Побочино с. Желанное</p>	<p>Вв прямом направлении: Омск (АВ) (Комарова, 2) г. Омск, ул. Степанца, ул. Лукашевича (дублер), ул. Комарова, ул. Лукашевича, ул. Волгоградская, ул. Сакена Сейфуллина, ул. 1-я Полевая, Объездная дорога к пос. Чукреевка, ул. 22 Декабря, ул. Олега Кошевого, ул. 5-я Кировская, ул. 6-я Самарская, ул. Талалихина, ул. Мельничная, а/д Омск-Русская Поляна, а/д Омск - Одесское - граница , Республики Казахстан, ул. Коммунистическая, проезд от ул. Коммунистическая до пер. Центральный, пер. Центральный, проезд от пер. Центральный до ул. Ленина, ул. Ленина с. Лукьяновка, а/д Омск - Одесское - граница, Республики Казахстан, ул. Ленина с. Одесское, а/д Одесское - Белосток, ул. Ленина с. Белосток, а/д Белосток - Побочино, ул. Чапаева, ул. Октябрьская с.</p>	173,5/173,5

	2		3	4	5	6	7
					<p>с. Цветково с. Орехово д. Громогласово</p>	<p>Побочино, а/д Побочино - Желанное, ул. Ленина, ул. Кирова, ул. Техническая с. Желанное, а/д Желанное – Цветково ул. Почтовая с. Цветково, а/д Цветково - Орехово, ул. Юбилейная, ул. Мира с. Орехово, а/д Орехово - Громогласово, ул. Центральная д. Центральная д. В обратном направлении: ул. Центральная д. Громогласово, а/д Орехово – Громогласово, ул. Юбилейная, ул. Мира с. Орехово, а/д Цветково - Орехово, ул. Почтовая с. Цветково, а/д Желанное – Цветково, ул. Техническая, ул. Кирова, ул. Ленина с. Желанное, а/д Побочино - Желанное, ул. Октябрьская, ул. Чапаева с. Побочино, а/д Белосток – Побочино, ул. Ленина с. Белосток, а/д Одесское – Белосток, ул. Ленина с. Одесское, а/д Омск - Одесское - граница Республики Казахстан, ул. Ленина, проезд от ул. Ленина до пер.Центральный, пер. Центральный, проезд от пер. Центральный до ул. Коммунистическая, ул.Коммунистическая с. Лукьяновка, а/д Омск - Одесское - граница Республики Казахстан, а/д Омск-Русская Поляна, ул. Мельничная г. Омск, ул. Талалихина, ул. 6-я Самарская, ул. 5-я Кировская, ул. Олега Кошевого, ул. 22 Декабря, Объездная дорога к пос. Чукреевка, ул. 1-я Полевая, ул. Сакена Сейфуллина, ул. Волгоградская, ул.</p>	

	2	3	4	5	6	7
				Лукашевича, ул. Степанца, Омск (АВ) (Комарова, 2) г. Омск		
234	432	1084	г. Омск - д. Саратово	<p><b>Прямое направление:</b>  г. Омск (ул. Комарова, 2, ул. Степанца, ул. Лукашевича, мост им. 60-летия ВЛКСМ, ул. Заозерная, проспект Королева, а/д Омск - Красноярка (Красноярский тракт), ул. 24-я Северная, ул. Орджоникидзе, ул. 36-я Северная, Пушкинский тракт), а/д Омск - Муромцево - Седейниково, с. Сухое (ул. Головачева, пер. Северный), а/д Омск - Муромцево - Седейниково, а/д Сухое - Агафоновка, д. Агафоновка (ул. Центральная), а/д Сухое - Агафоновка, а/д Подъезд к д. Николаевка, д. Николаевка (ул. Центральная) а/д Николаевка - Чернышевска, д. Чернышевска (ул. Зеленая), а/д Николаевка - Чернышевска, д. Николаевка (ул. Центральная), а/д Подъезд к д. Николаевка, а/д Сухое - Агафоновка, а/д Омск - Муромцево - Седейниково, а/д Подъезд к д. Аксеновка, д. Аксеновка (ул. Центральная), а/д Подъезд к д. Аксеновка, а/д Омск - Муромцево - Седейниково, а/д Алексеевка - Новопокровка - Саратово, д. Северная (ул. Центральная), а/д Алексеевка - Новопокровка - Саратово, а/д Омск - Муромцево - Седейниково, а/д Алексеевка - Георгиевка - Новопокровка, а/д Георгиевка (ул. Центральная), а/д</p>	<p>Прямое направление - 131,6 (без д. Чернышевска, д. Северная), 147,5 (ч/з д. Северная без д. Чернышевска), 170,4 (ч/з д. Чернышевска без д. Северная).  Обратное направление - 131,6 (без д. Чернышевска, д. Северная), 147,5 (ч/з д. Северная без д. Чернышевска), 170,4 (ч/з д. Чернышевска без д. Северная)</p>	

									7	
	2	3	4	5	6	7				
					Алексеевка - Георгиевка - Новопокровка, д. Сосновка (ул. Центральная), а/д Алексеевка - Георгиевка - Новопокровка, д. Богданово (ул. Центральная), а/д Алексеевка - Георгиевка - Новопокровка, а/д Алексеевка - Новопокровка - Саратов, с. Новопокровка (ул. Кооперативная), а/д Алексеевка - Новопокровка - Саратов, д. Саратов (ул. Центральная).					
					<b>Обратное направление:</b> д. Саратов (ул. Центральная), а/д Алексеевка - Новопокровка - Саратов, с. Новопокровка (ул. Кооперативная), а/д Алексеевка - Новопокровка - Саратов, а/д Алексеевка - Георгиевка - Новопокровка, д. Богданово (ул. Центральная), а/д Алексеевка - Георгиевка - Новопокровка, д. Сосновка (ул. Центральная), а/д Алексеевка - Георгиевка - Новопокровка, д. Георгиевка (ул. Центральная), а/д Алексеевка - Георгиевка - Новопокровка, а/д Омск - Муромцево - Седельниково, а/д Алексеевка - Новопокровка – Саратов, д. Северная (ул. Центральная), а/д Алексеевка - Новопокровка – Саратов, а/д Омск - Муромцево - Седельниково, а/д Подъезд к д. Аксеновка, д. Аксеновка (ул. Центральная), а/д Подъезд к д. Аксеновка, а/д Омск - Муромцево - Седельниково, а/д Седельниково, а/д Сухое - Агафоново, а/д Подъезд к д. Николаевка, д. Николаевка (ул.					

	2	3	4	5	6	7
					<p>Центральная), а/д Николаевка - Чернышевска, д. Чернышевска (ул. Зеленая), а/д Николаевка - Чернышевска, д. Николаевка (ул. Центральная), а/д Подъезд к д. Николаевка, а/д Сухое - Агафоновка, д. Агафоновка (ул. Центральная), а/д Сухое - Агафоновка, а/д Омск - Муромцево - Седельниково, г. Омск (ул. Герцена, ул. 24-я Северная, ул. 25-я Северная, а/д Омск - Красноярка (Красноярский тракт), проспект Королева, ул. Заозерная, мост им. 60-летия ВЛКСМ, ул. Лукашевича, ул. Степанца, ул. Комарова, 2).</p>	
235	433	1158	Оконешниково - Калачинск	<p>р.п. Оконешниково (ул. Коммунистическая, 80) с. Золотая Нива с. Лагушино г. Калачинск (АВ)</p>	<p>Прямое направление: р.п. Оконешниково (ул. Коммунистическая), а/д Горьковское – Калачинск – Оконешниково, г. Калачинск (ул. 70-й Бригады, ул. Вокзальная, ул. 30 лет Победы). Обратное направление: г. Калачинск (ул. 30 лет Победы, ул. Вокзальная, ул. 70-й Бригады), а/д Горьковское – Калачинск – Оконешниково, р.п. Оконешниково (ул. Коммунистическая).</p>	41,2

Приложение № 2

к региональному комплексному плану транспортного обслуживания населения на территории Омской области

Маршрутная сеть железнодорожного транспорта Омской области

Номер маршрута, присвоенный при включении в маршрутную сеть, регистрационный номер маршрута	Наименование маршрута	Количество рейсов в сутки		Дни обслуживания
		Количество рейсов		
		Прямое направление	Обратное направление	
1	2	3	4	5
1	Омск - Исилькуль	3	3	Ежедневно
		1	1	Ср., сб., вс.
2	Омск - Москаленки			Вс. (12.01-16.02; 02.03; 16.03-15.06; 31.08 - 28.12)
3	Омск - Называевская	1	1	Пт., сб., вс.
		2		Ежедневно
4	Московка - Называевская	1		Пн., чт., вс. (02.01-21.04; 12.10-29.12) Ежедневно (22.04-11.10)
5	Московка - Любинская		1	Ежедневно
		1	1	Сб., вс. (04.01-20.04; 11.10-28.12) Ежедневно (21.04-10.10)
			1	Пн. - сб. (09.03 -22.02; 25.02-07.03; 11.0330.04; 05.05-08.05; 12.05-11.06; 16.06-03.11; 05.11-31.12)
6	Омск - Калачинская	1		Пн. - пт. (09.01-21.02; 25.02-07.03; 11.03-30.04; 05.05-08.05; 12.05-11.06; 16.06-03.11; 05.11-31.12)

1	2	3	4	5
7	Омск - Колония	3	3	Ежедневно
8	Омск - Сыроятское	1		Сб. (26.04-27.09)
9	Омск - Иртышское	1	1	Пт., сб., вс.
		2	2	Ежедневно
10	Московка - Лузино	2	2	Ежедневно
11	Московка - ОП им. Н.И. Данильченко	2		Ежедневно
12	Омск - ОП им. Н.И. Данильченко		1	Ежедневно

Приложение № 3  
к региональному комплексному плану транспортного обслуживания населения на территории Омской области

Маршрутная сеть водного транспорта Омской области

Номер маршрута, присвоенный при включении в маршрутную сеть, регистрационный номер маршрута	Наименование маршрута	Количество рейсов в сутки			Дни обслуживания
		Количество рейсов		Обратное направление	
		Прямое направление			
1	2	3	4	5	
1	Большая Тебендя (Паново) – Кайсы	1	1		Пн.-пт. (с 29.04 по 11.07)
		1			Пн. (с 14.07 по 20.10)
		1	1		Вт. - пт. (с 15.07 по 24.10)
		1			Сб. (с 12.07 по 18.10)
2	Центр – Зеленый берег	2	2		07.05, 08.05, далее: ср., пт., вс. (с 11.05 по 14.09)
3	Омск – Большеперечье	1			Вт., сб. (с 06.05 по 28.06)
			1		Ср., вс. (с 07.05 по 29.06)

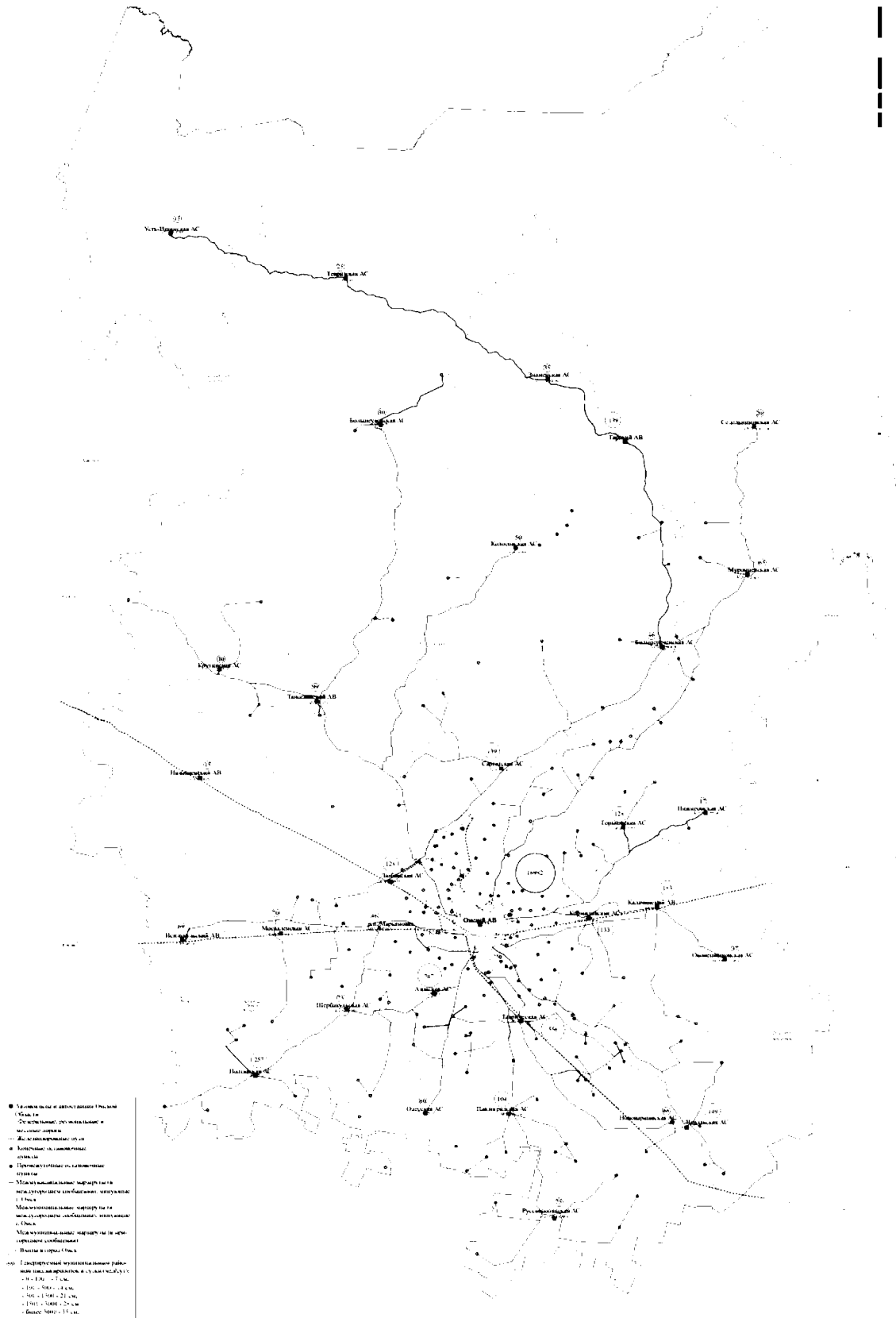
Приложение № 4  
к региональному комплексному плану транспортного обслуживания населения на территории Омской области

Маршрутная сеть воздушного транспорта Омской области

№ п/п	Наименование маршрута	Пункт отправления	Пункт назначения	Ортодромия, км	Период выполнения полетов	Дни обслуживания	Количество рейсов в неделю, ед.
1	Омск – Усть-Ишим	Аэропорт Омск (Центральный)	Посадочная площадка Усть-Ишим	330	круглогодичные	пн, ср, пят	3
2	Усть-Ишим – Омск	Посадочная площадка Усть-Ишим	Аэропорт Омск (Центральный)	330	круглогодичные	пн, ср, пят	3

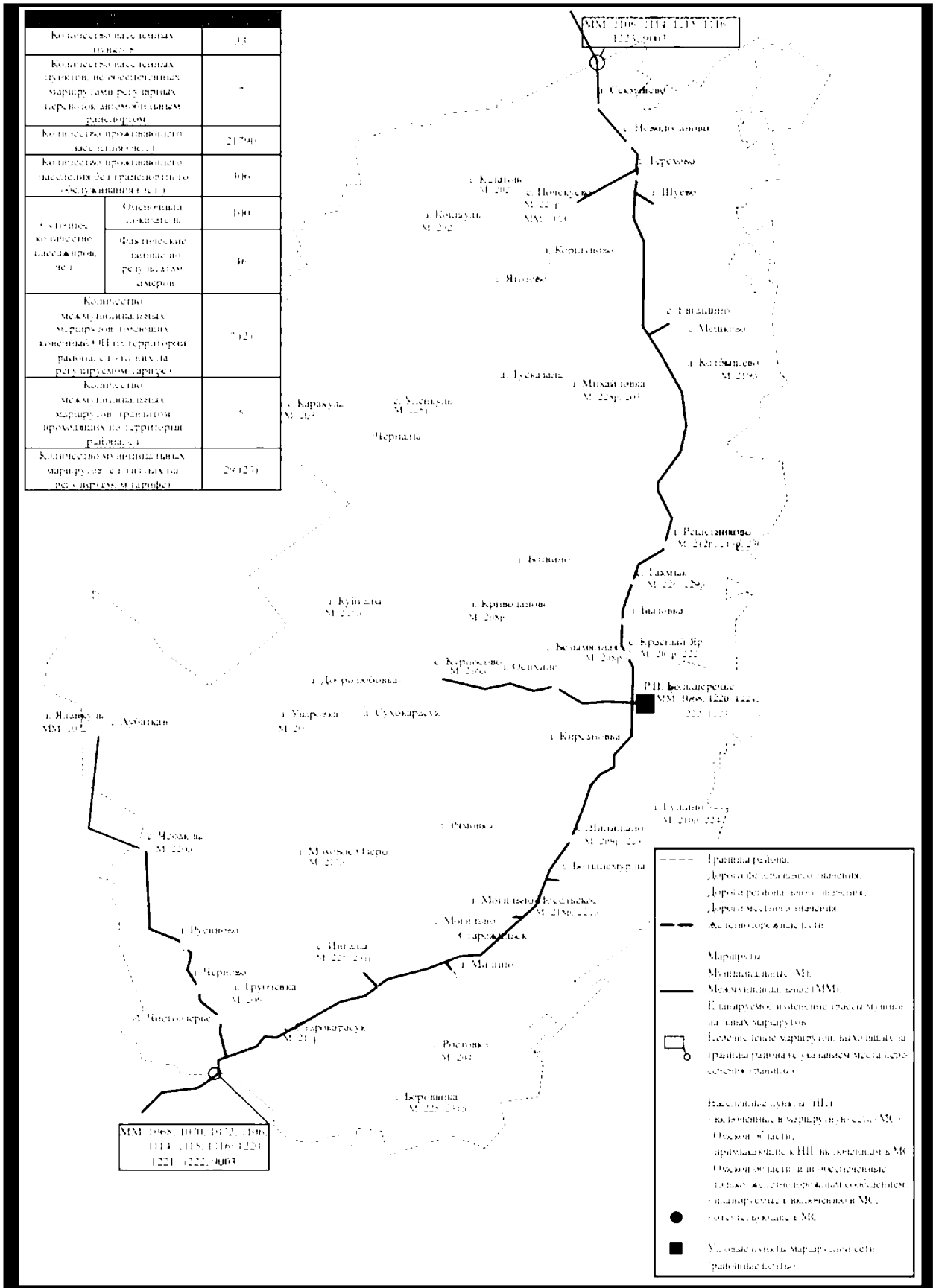
Приложение № 5  
к региональному комплексному плану транспортного обслуживания населения на территории Омской области

Схема маршрутной сети Омской области





Большереченский район Омской области

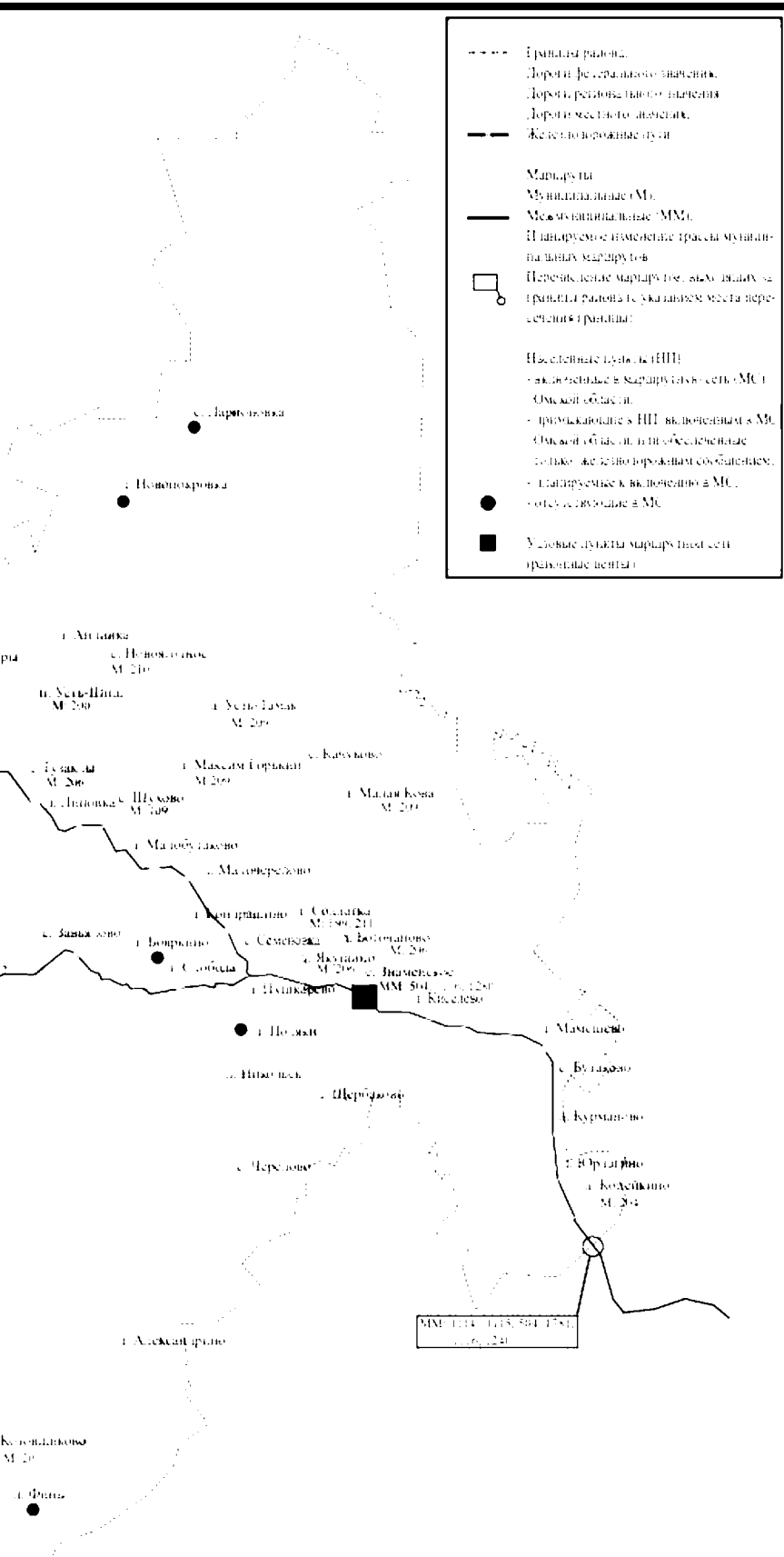






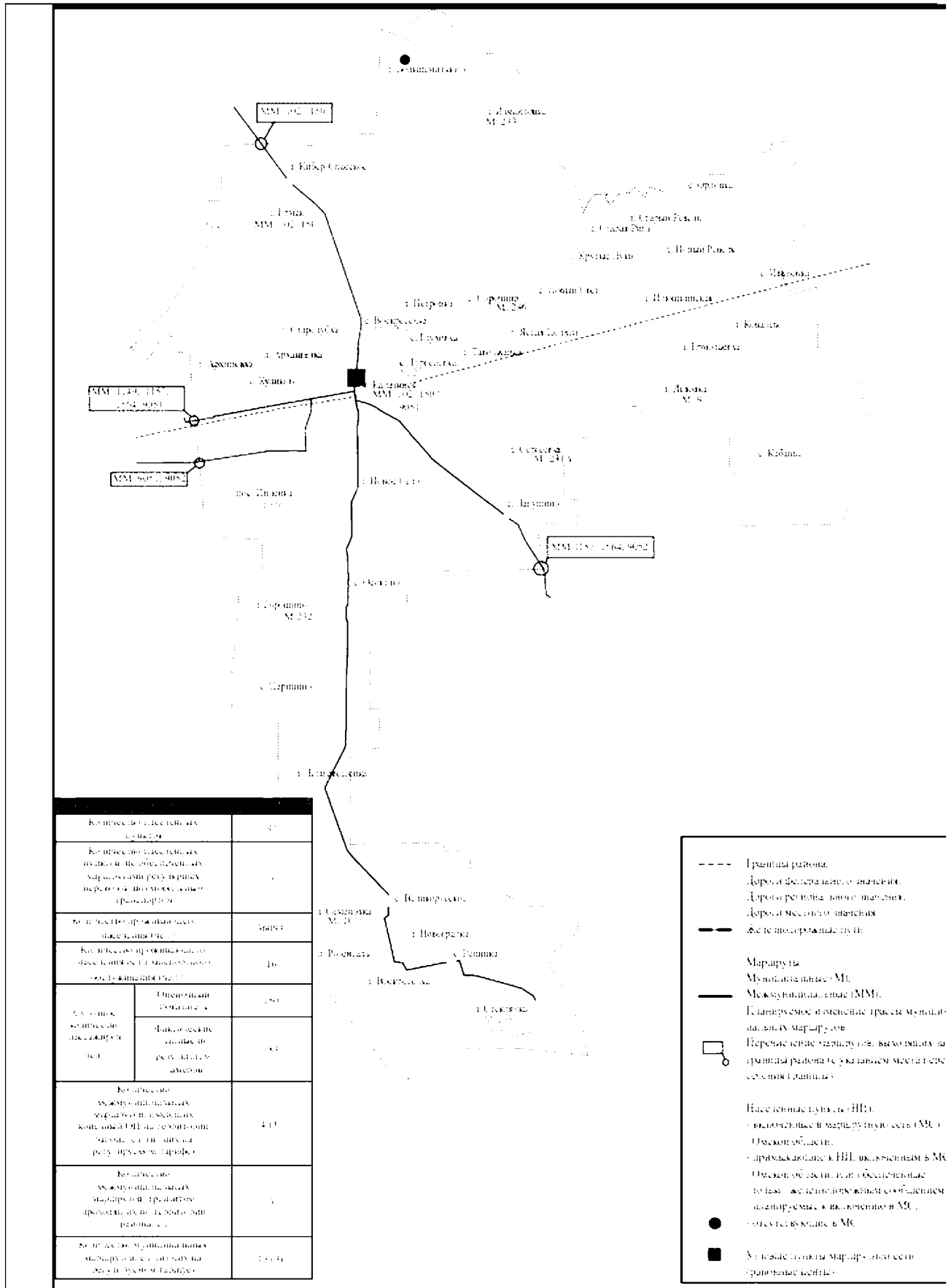
### Знаменский муниципальный район Омской области

Количество населенных пунктов		44
Количество населенных пунктов, в обеспеченных маршрутами регулярных перевозок автотранспортным транспортом		19
Количество проживающих населенных пунктов		9606
Количество проживающих населенных пунктов транспортного обслуживания населения		211
Существующее количество пассажирских мест	Освоенные	70
	Фактически занятые по результатам замеров	38
Количество международных маршрутов, включенных в Единый территориальный план регулярных перевозок		3/20
Количество международных маршрутов, граничащих по территории района, с другими территориями		4
Количество муниципальных маршрутов, с которыми регулярным тарифом		19/19

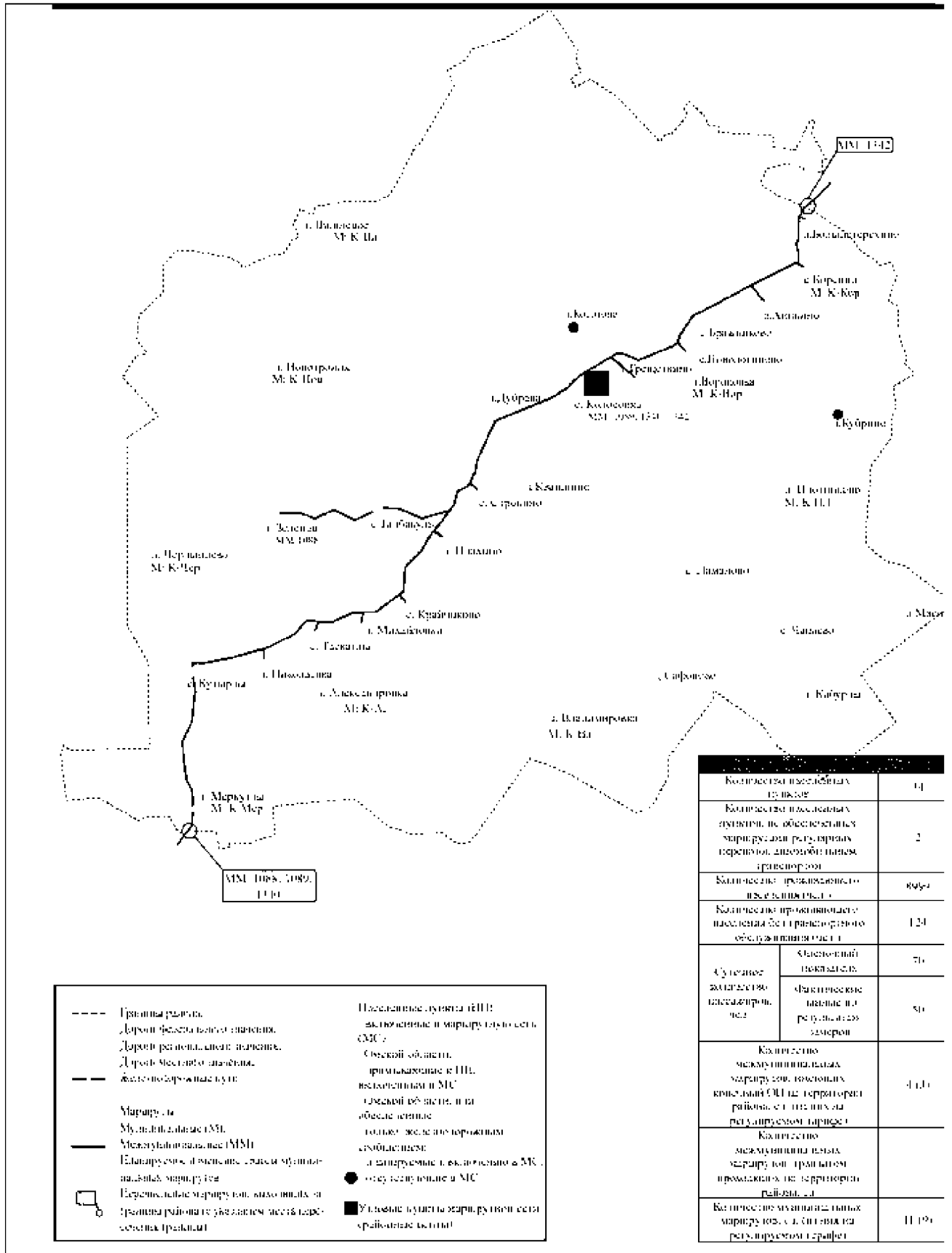




Калачинский район Омской области

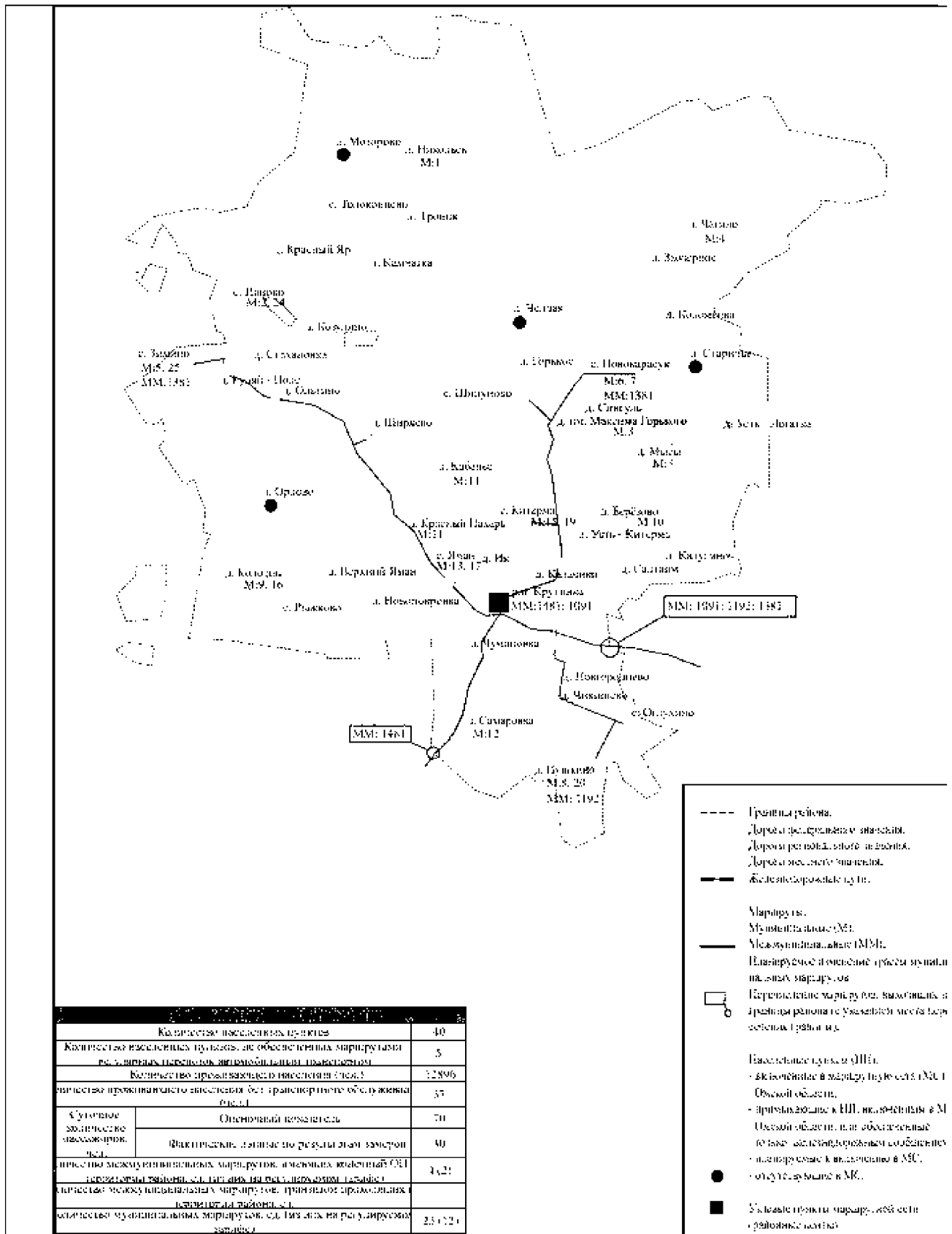


Колосовский район Омской области





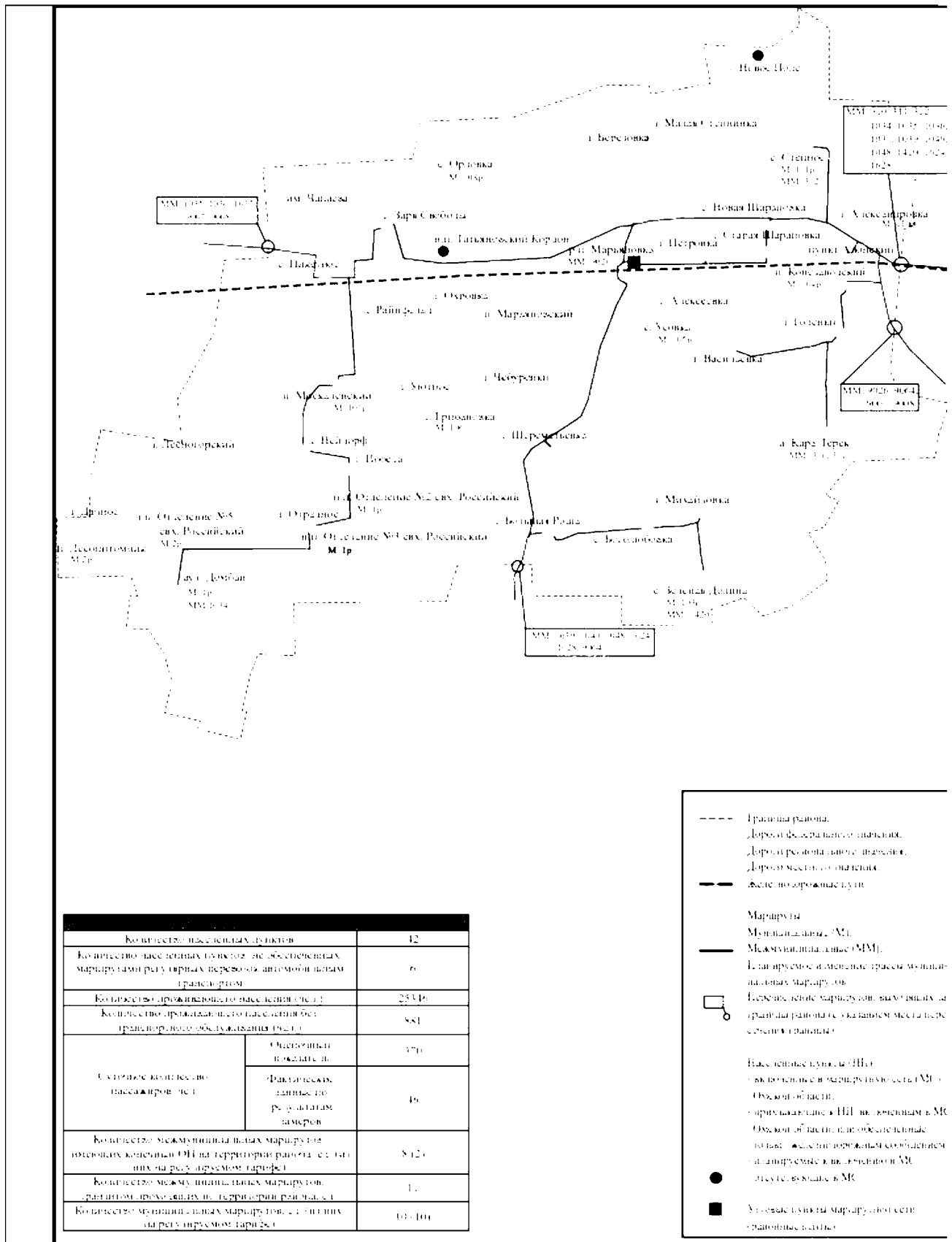
Крутинский район Омской области



Количество населенных пунктов		40
Количество населенных пунктов, не обеспеченных маршрутами		5
Количество пунктов, обеспеченных маршрутами		32 (80%)
Количество пунктов, обеспеченных маршрутами без транспортной обслуживания		37
Среднее значение пассажирооборота	Оптимальный пассажиропоток	70
	Фактический пассажиропоток по результатам замеров	40
Количество межмуниципальных маршрутов, обслуживаемых водителями ОПД		1 (2%)
Количество межмуниципальных маршрутов, обслуживаемых водителями муниципальных районов (с)		23 (57%)
Количество муниципальных маршрутов, обслуживаемых водителями муниципальных районов (с)		23 (57%)



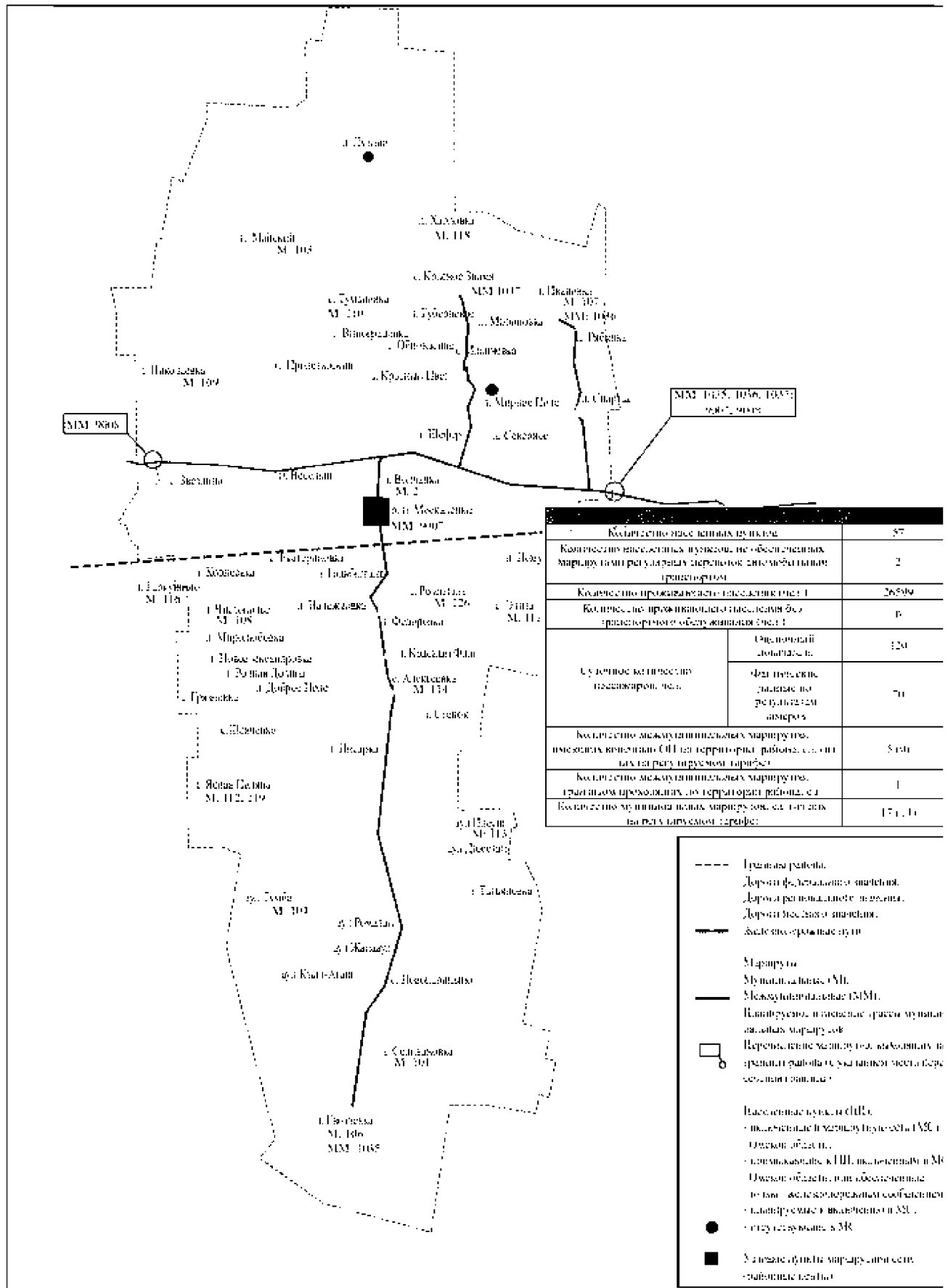
Марьяновский район Омской области



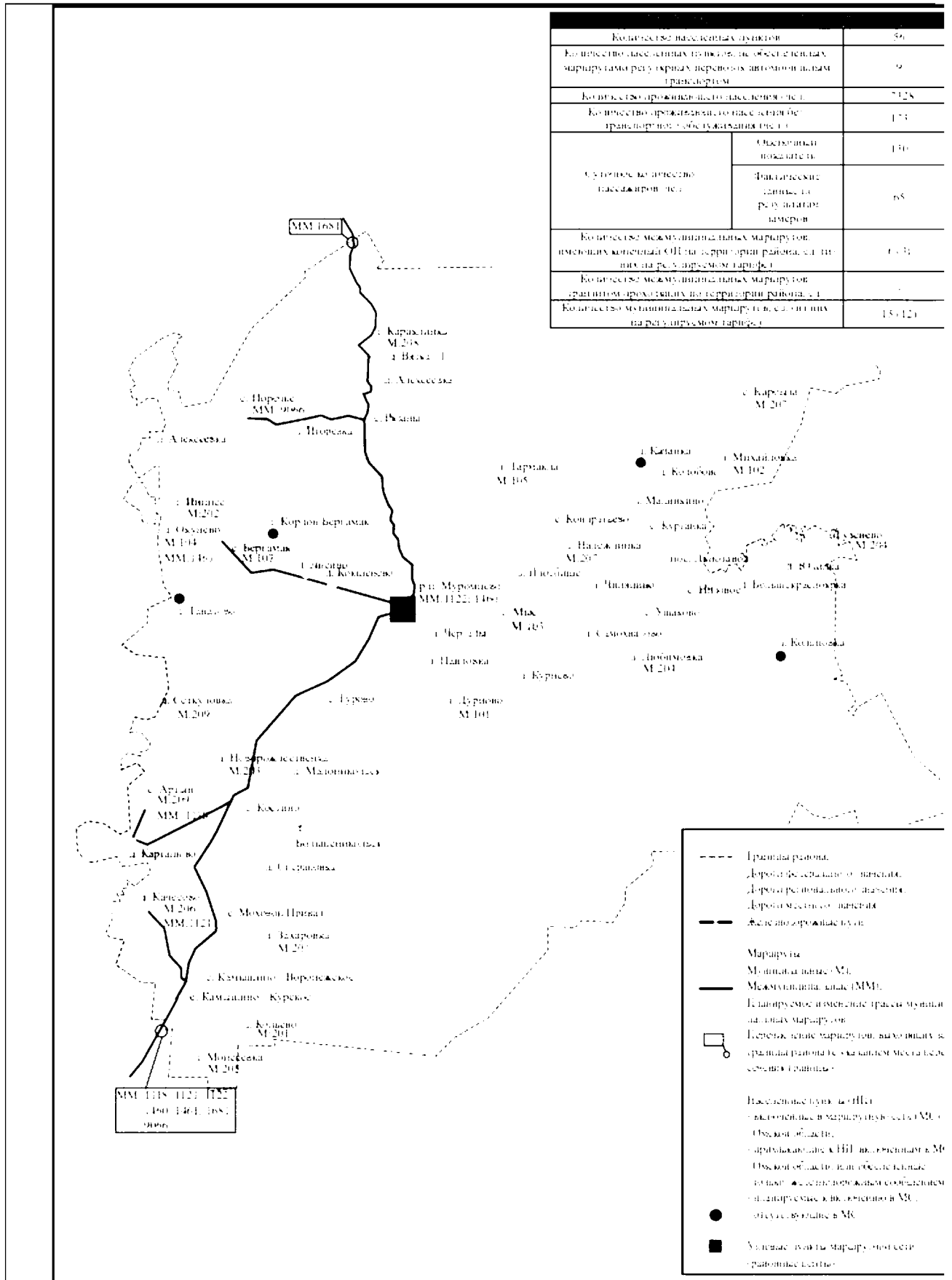
Количество населенных пунктов		42
Количество населенных пунктов, не обеспеченных маршрутами регулярных перевозок автомобильным транспортом		6
Количество приближенных населенных пунктов		2534
Количество приближенных населенных пунктов без транспортного обслуживания (п. 1.1)		881
Удельное количество пассажиров	Оценочный показатель	370
	Фактически, данные по результатам замеров	46
Количество межмуниципальных маршрутов потенциальной компании ОП на территории района, с которыми на регулируемом тарифе		812
Количество межмуниципальных маршрутов, с которыми предусмотрено сотрудничество на территории района, с которыми на регулируемом тарифе		1
Количество муниципальных маршрутов, с которыми на регулируемом тарифе		101/104

- Граница района.
- Дороги федерального значения.
- Дороги регионального значения.
- Дороги местного значения.
- Железнодорожные пути.
- Маршруты
  - Муниципальные (ММ).
  - Межмуниципальные (ММ).
  - Интермуниципальные (траектория межмуниципального маршрута).
  - Березовые ветви маршрутов, выходящих за границы района (с указанием места пересечения границ).
  - Важнейшие пункты (ВП)
    - — включены в маршрутную сеть (ММ).
    - — Охоткин области.
    - — приравненные к ВП, включены в ММ.
    - — Охоткин области, не обеспеченные услугами, которые предоставляются в ММ.
    - — статус «важная» в ММ.
  - Увеличение числа маршрутов сети районных линий.

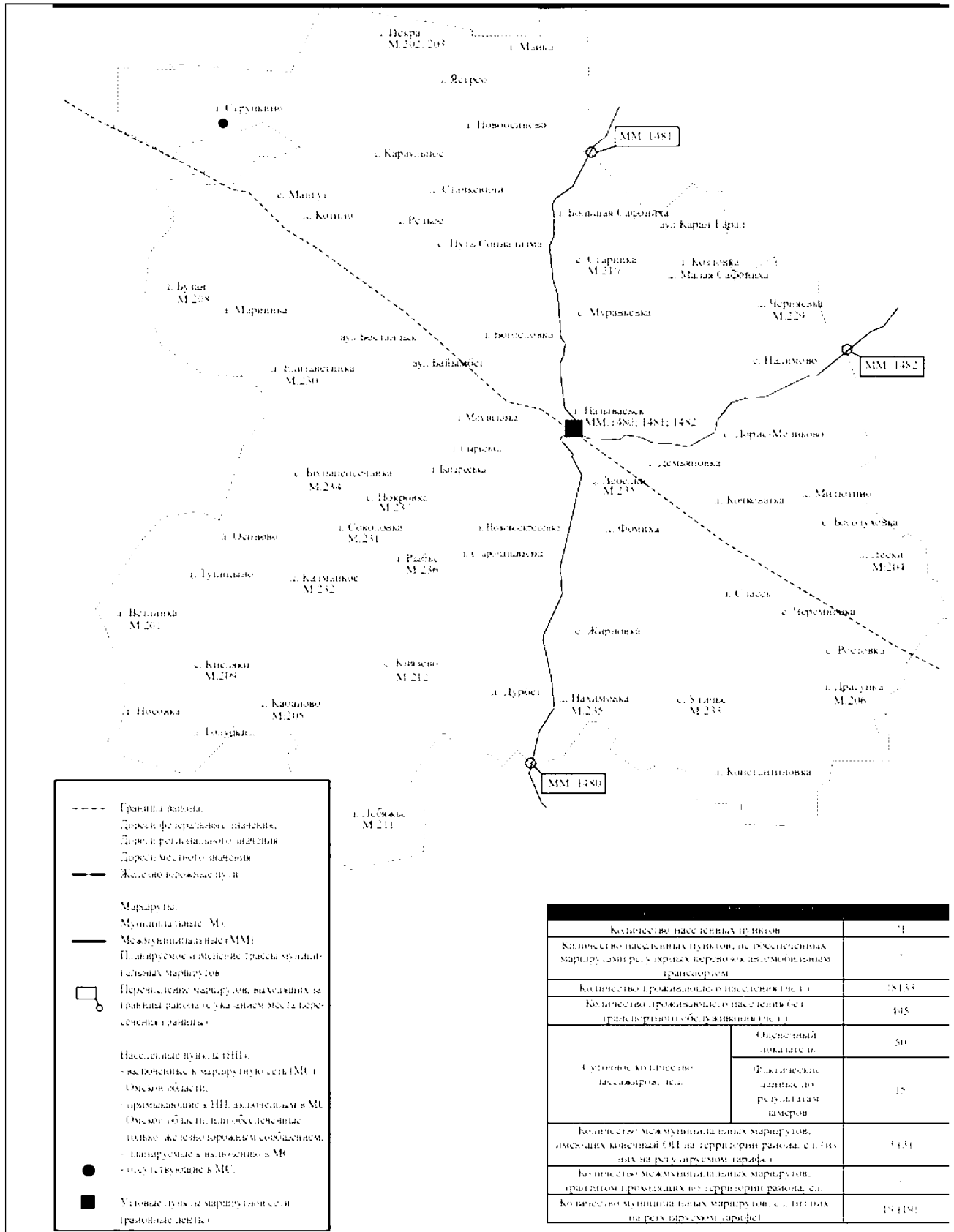
Москаленский район Омской области



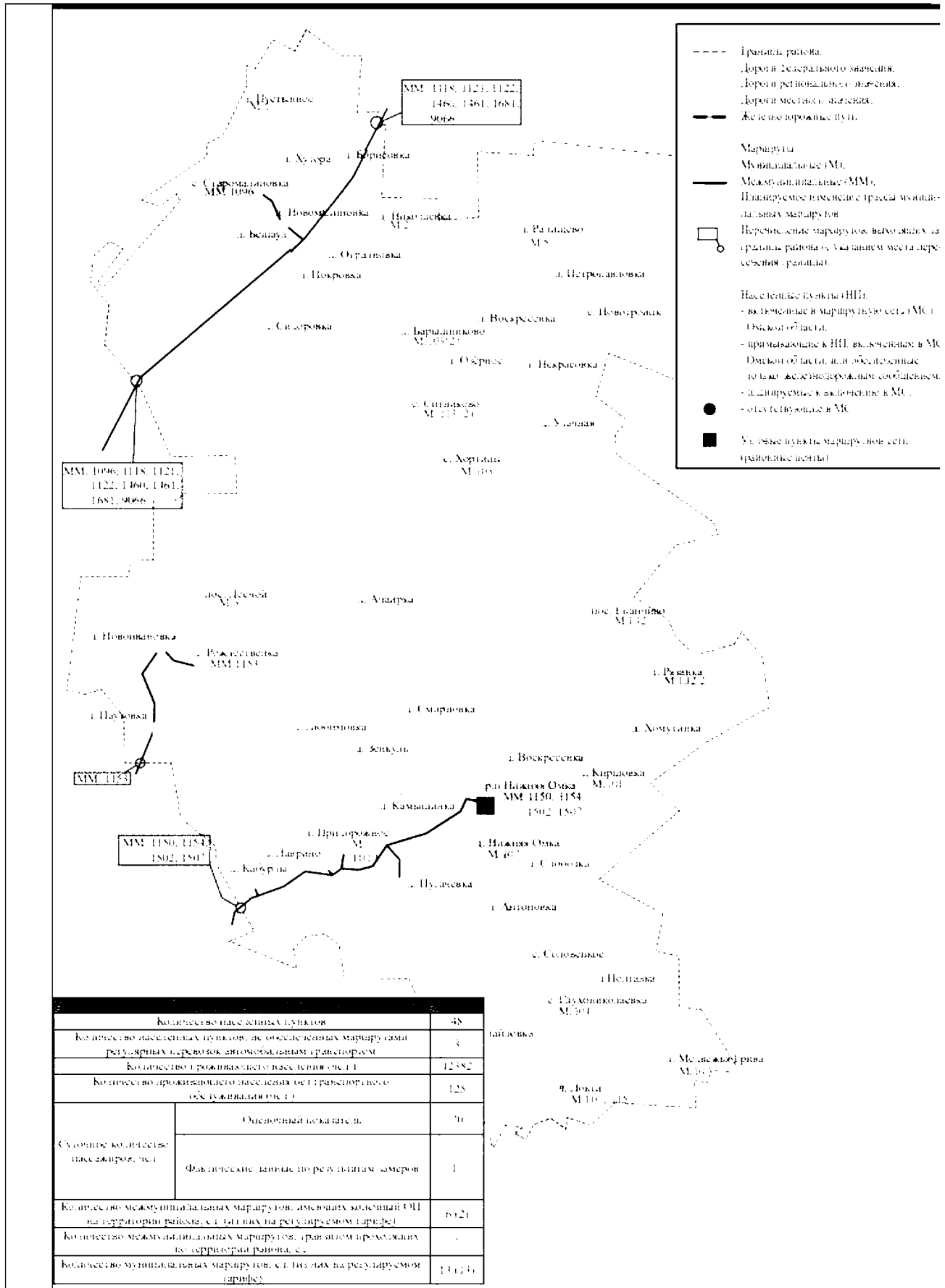
Муромцевский район Омской области



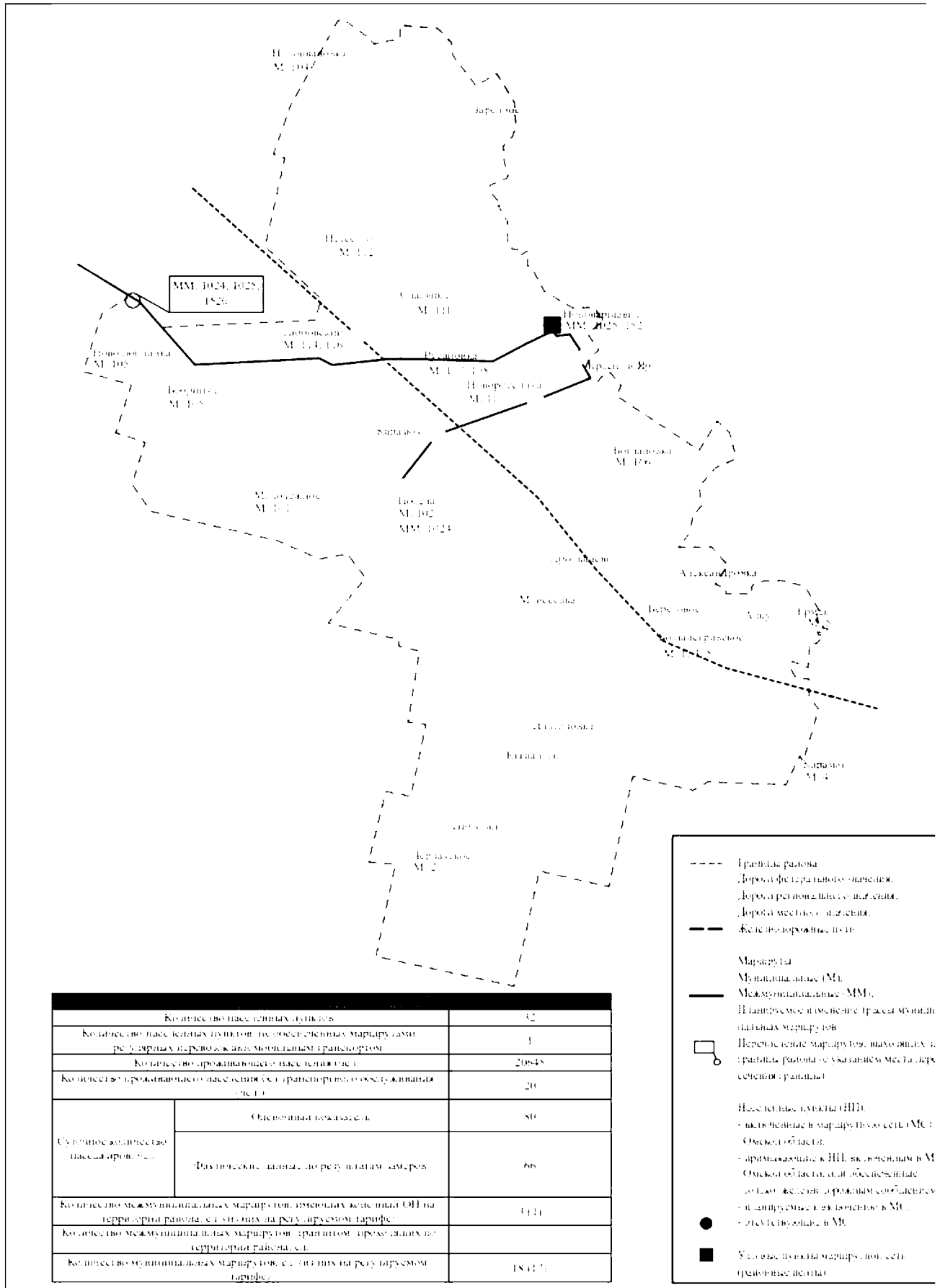
Называевский район Омской области



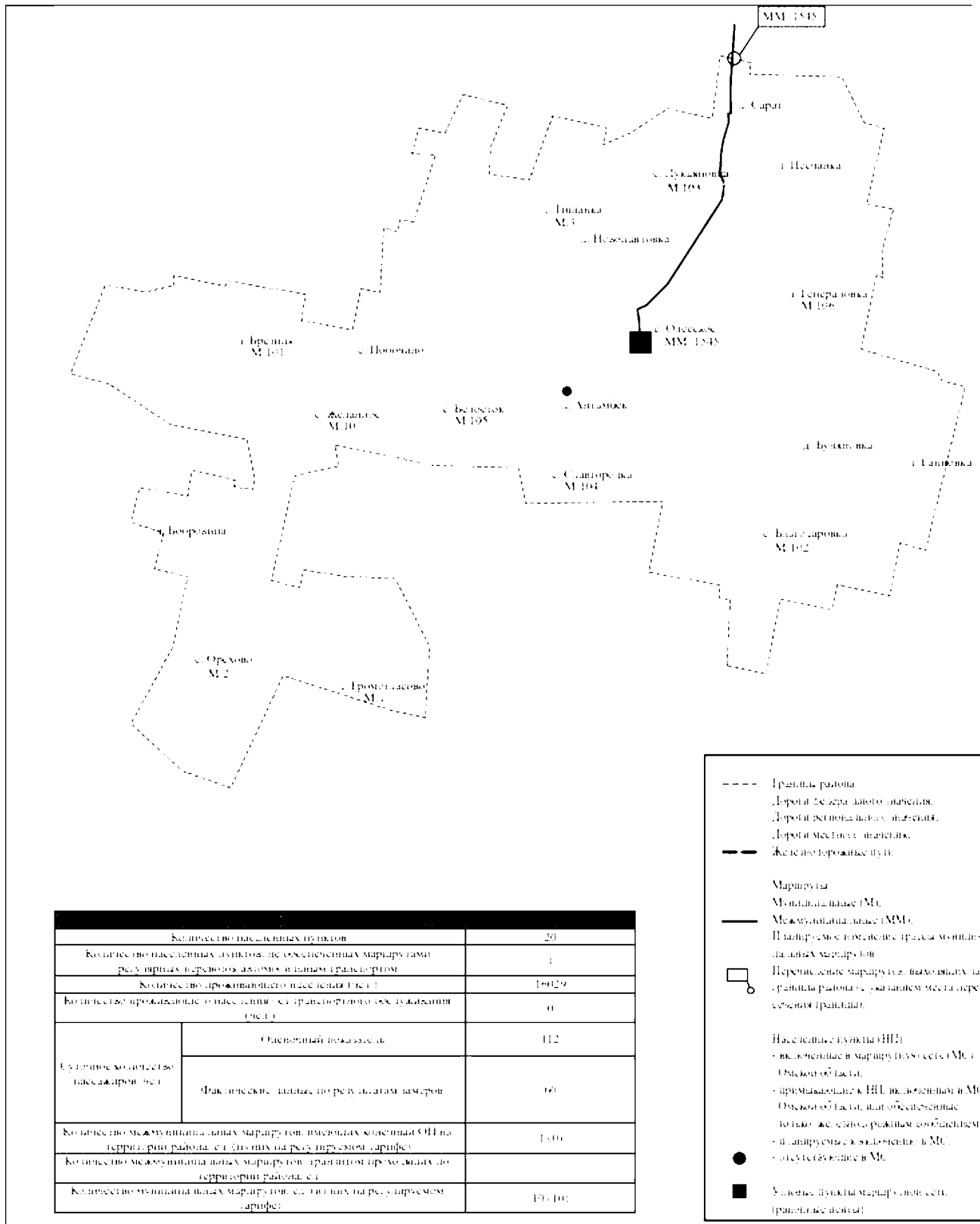
Нижеомский район Омской области



Нововаршавский район Омской области



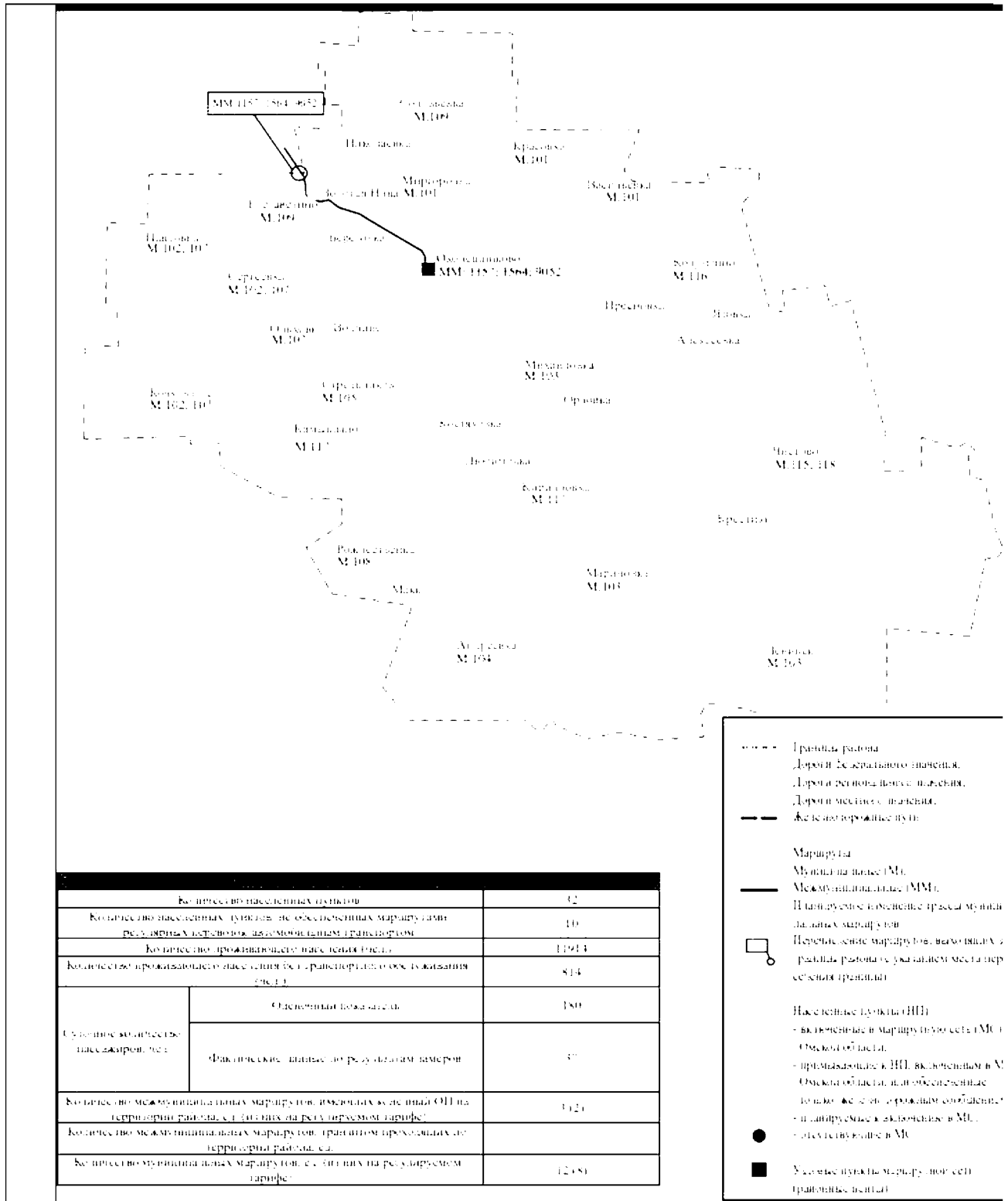
Одесский район Омской области



Количество населенных пунктов		29
Количество населенных пунктов по собственным маршрутам результатам перевозок автомобилей и танками гражданским		1
Количество проживающего населения (чел.)		19029
Количество проживающего населения (транспортного обслуживания) (чел.)		0
Удельное количество пассажиров (чел.)	Обеспеченный показатель	112
	Фактические данные по результатам замеров	60
Количество межмуниципальных маршрутов, в которых конечный ОПН на территории района не является на регулируемом тарифе		1 (0)
Количество межмуниципальных маршрутов, в которых промежуточные ОПН на территории района не являются на регулируемом тарифе		19 (10)

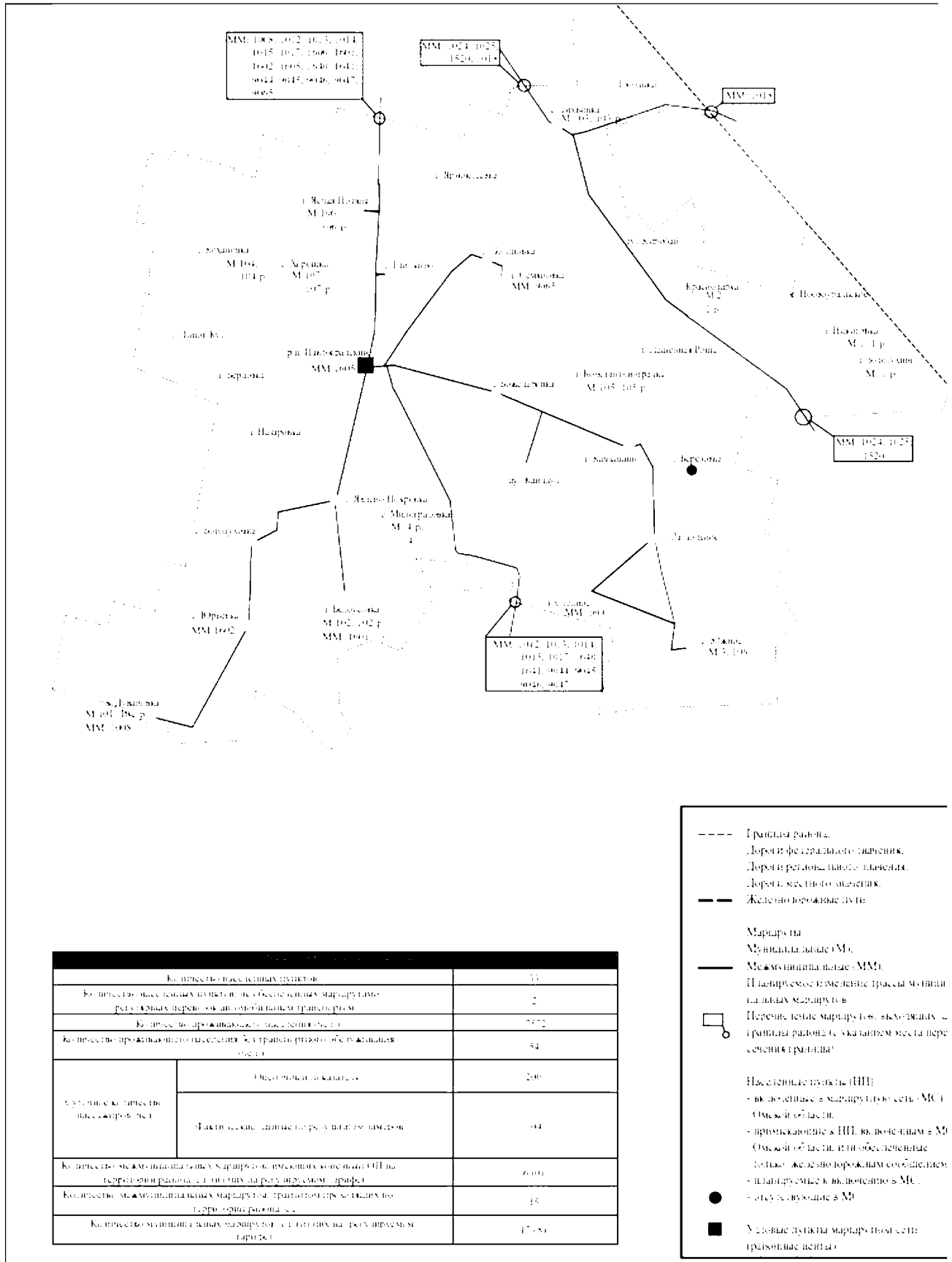
- Границы района
- Дороги без знака дорожного движения
- Дороги регионального значения
- Дороги местного значения
- Железные дорожные пути
- Маршруты
- Муниципальные (МУ)
- Межмуниципальные (ММУ)
- Платформенное обслуживание транспорта муниципальных маршрутов
- Перечисленные маршруты с выделением за границей района с указанием места через соседней границы
- Населенные пункты (НП)
- включенные в маршрутную сеть (МУ) Омской области
- приравненные к НП, включенным в МУ Омской области, и обеспечиваемые транспортом, включенным в МУ
- отсутствующие в МУ
- Удаленные пункты маршрутной сети (пригородные пункты)
- Удаленные пункты маршрутной сети (пригородные пункты)

Оконешниковский район Омской области





Павлоградский район Омской области



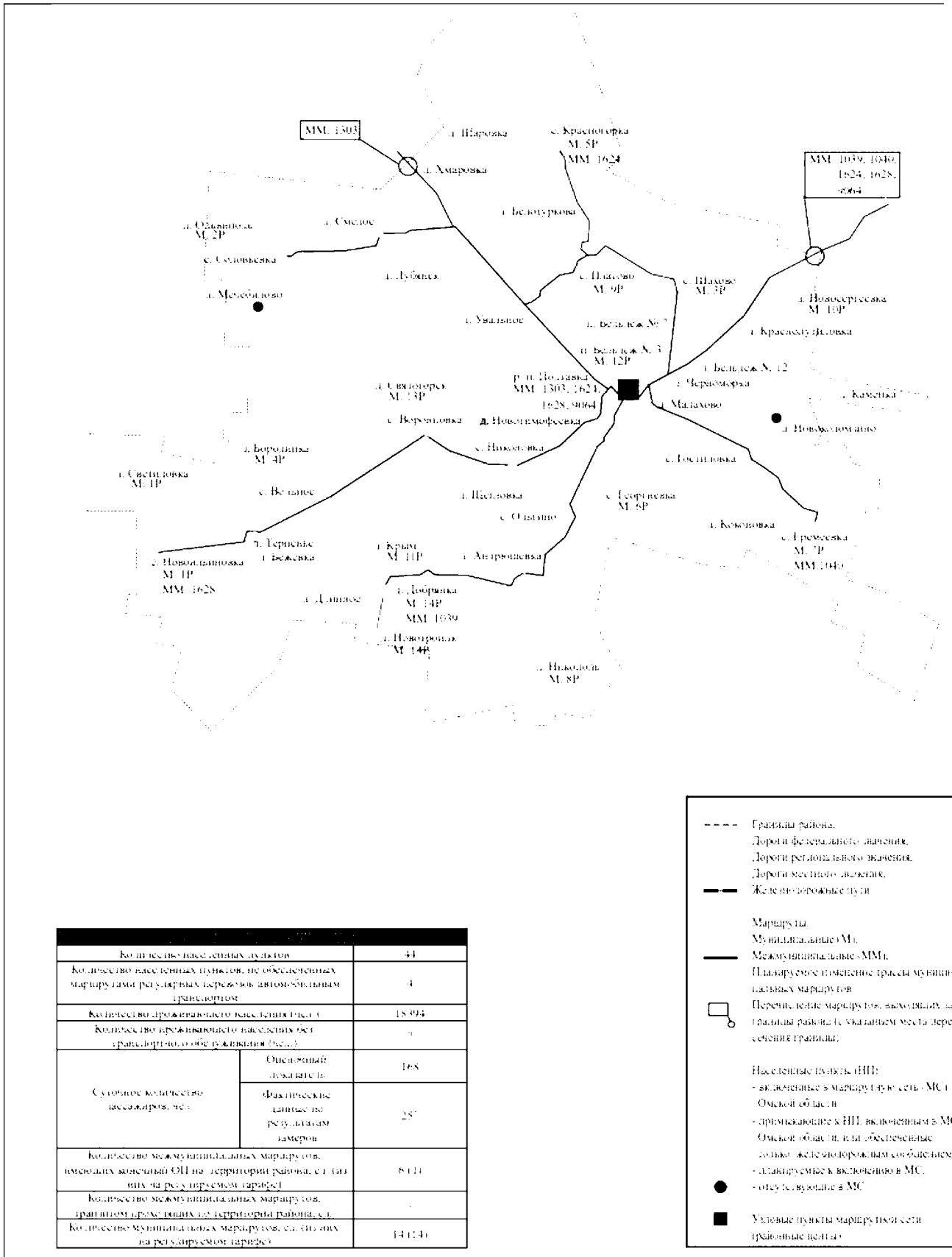
Количество населенных пунктов		33
Количество населенных пунктов по обеспеченным маршрутам регулярных перевозок автомобильным транспортом		2
Количество арктических населенных пунктов		7572
Количество арктического населения (в транспортной обслуживаемой зоне)		54
Муниципальное количество жителей	Обеспеченных жителей	200
	Жителей, не имеющих регулярных перевозок	94
Количество межмуниципальных маршрутов, включенных в перечень ОН на территории района (в том числе регулярный маршрут)		6,00
Количество межмуниципальных маршрутов, признанных регулярными по территории района (в т.ч.)		15
Количество муниципальных маршрутов, признанных регулярными по территории района (в т.ч.)		17,00

- - - - - Границы района.  
 - - - - - Дороги федерального значения.  
 - - - - - Дороги регионального значения.  
 - - - - - Дороги местного значения.  
 - - - - - Железнодорожные пути.  
 Маршруты  
 - - - - - Муниципальные ММ.  
 - - - - - Межмуниципальные ММ.  
 - - - - - Планируемые изменения траектории или направления маршрутов.  
 - - - - - Перевозные маршруты, осуществляемые в границах района (с указанием места пересечения границы).

Населенные пункты (НП):  
 - включенные в маршрутную сеть (МС) Омской области;  
 - прилегающие к НП, включенным в МС Омской области, но не обеспеченные только железнодорожным сообщением; планируемые к включению в МС;  
 - отсутствующие в МС.

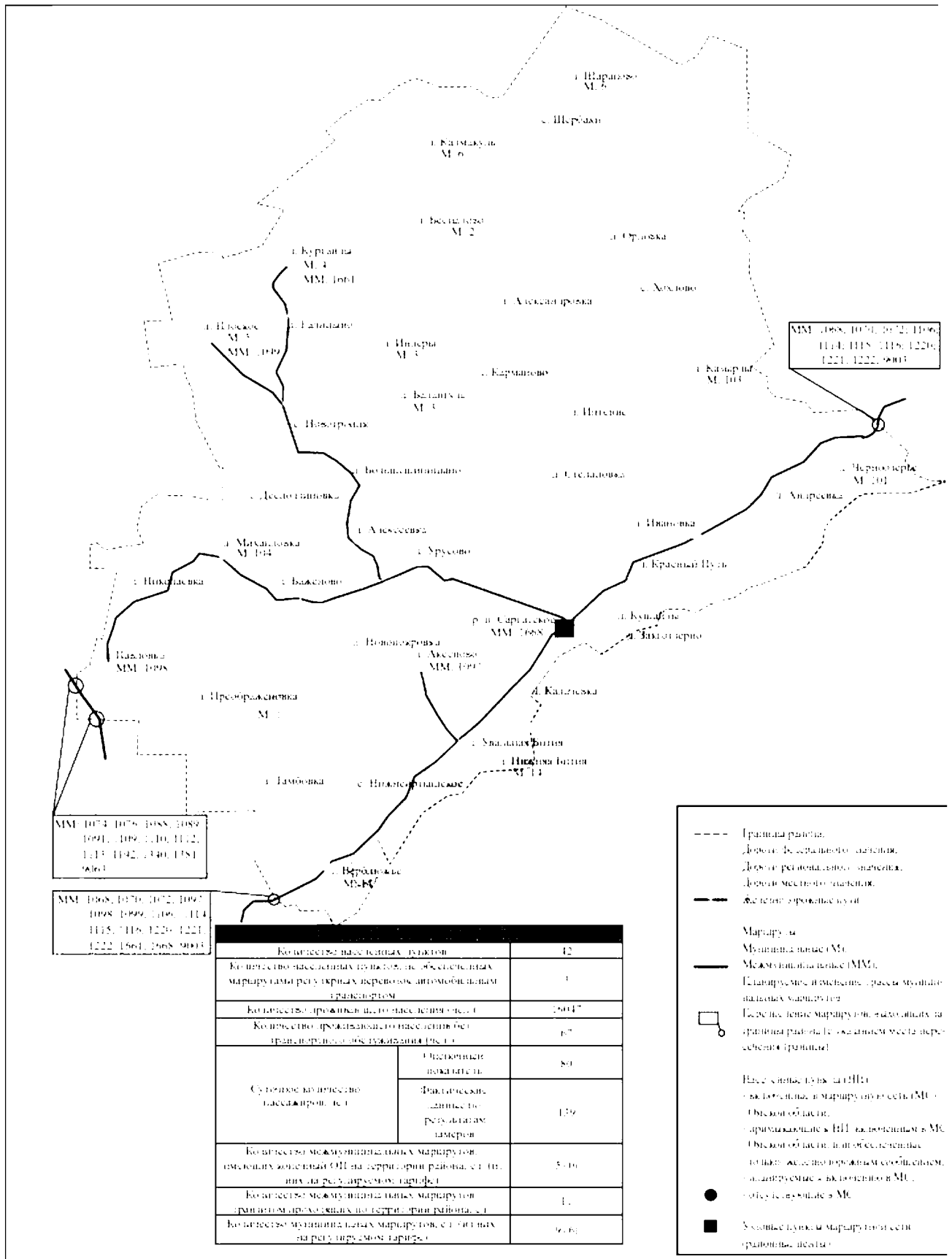
● - отсутствие в МС  
 ■ - удаляемые маршруты сети районные пункты

Полтавский район Омской области

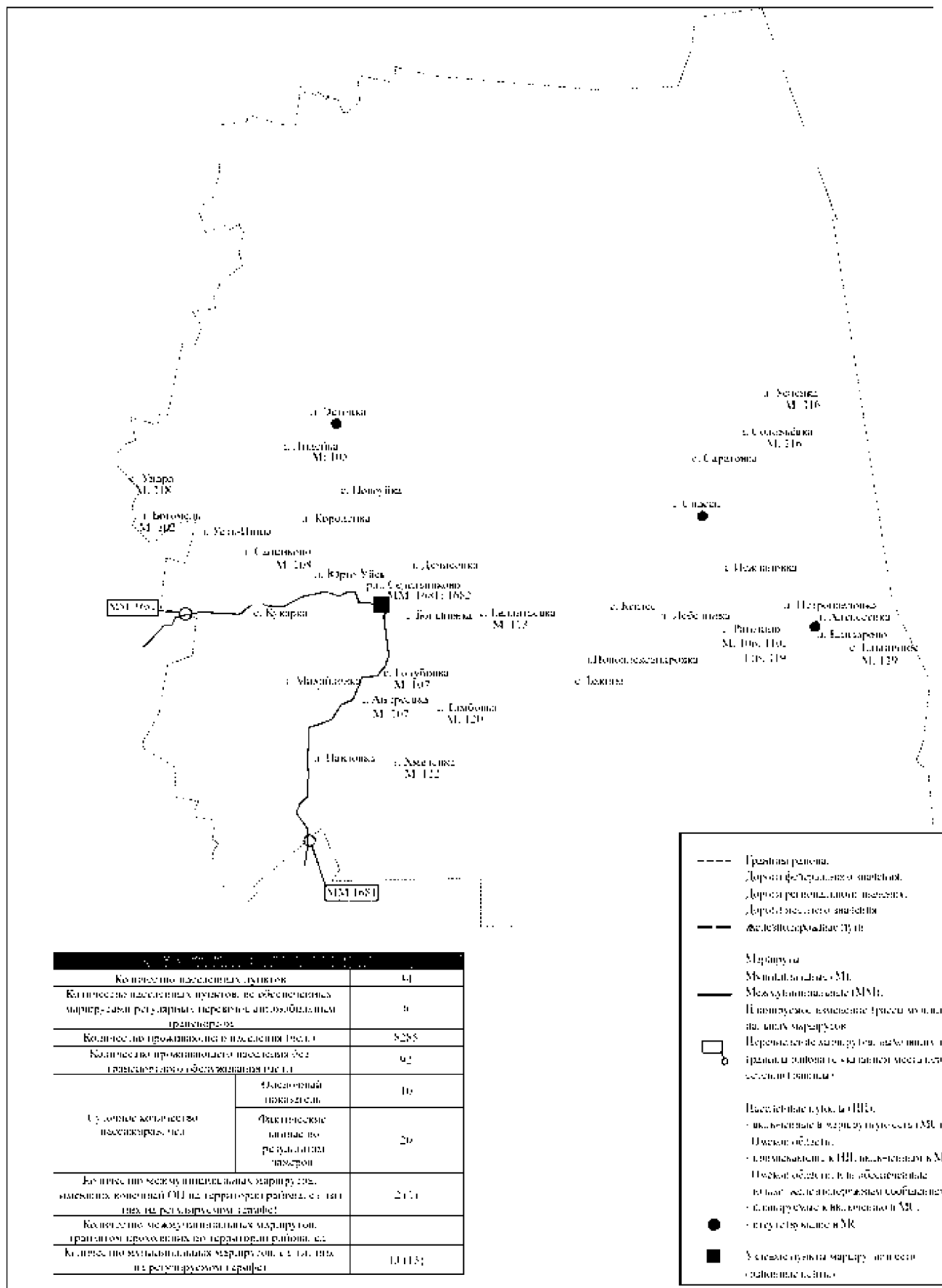




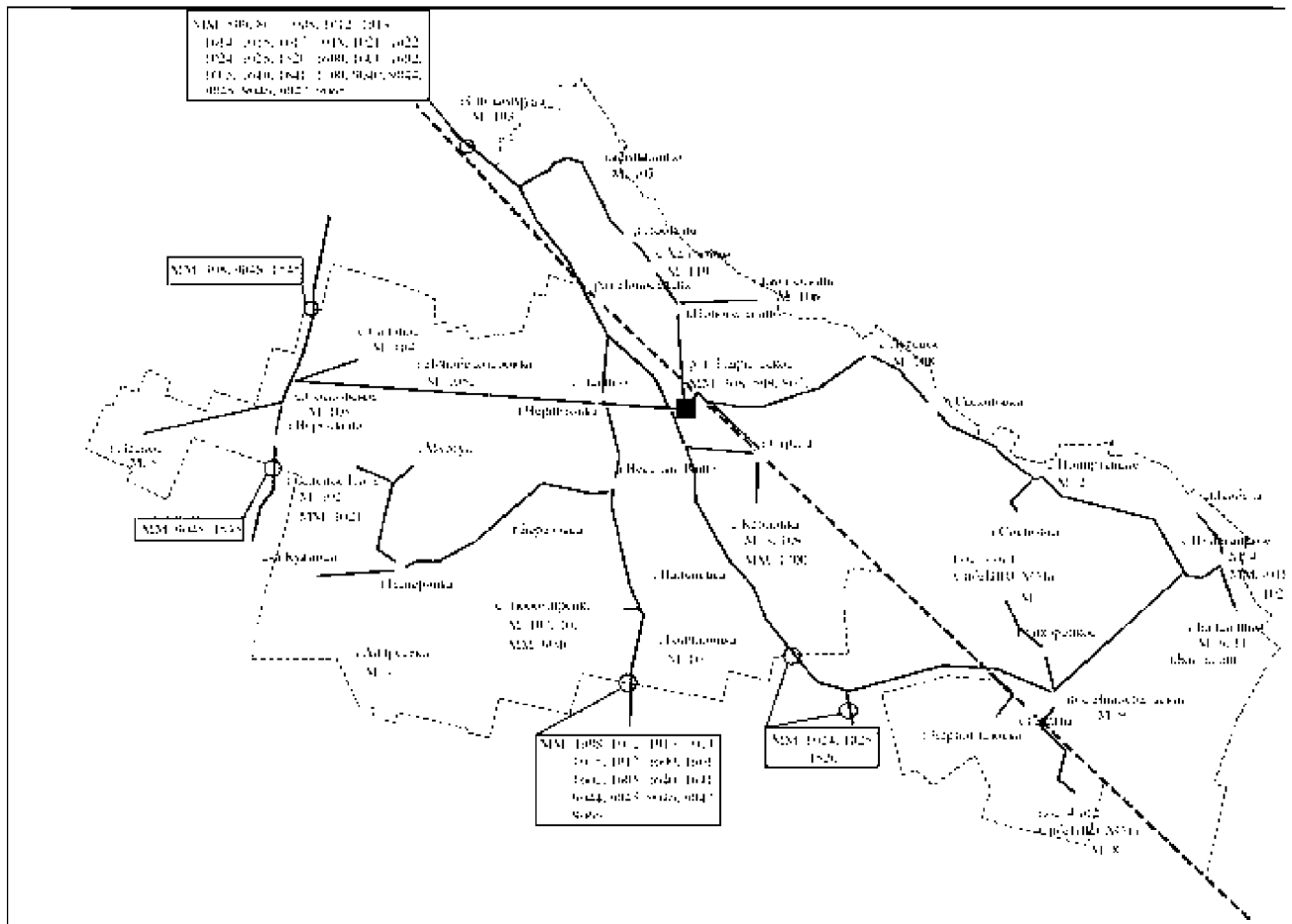
Саргатский район Омской области



Седельниковский район Омской области



Таврический район Омской области



ММ 1010, 1011, 1012, 1013, 1014, 1015, 1017, 1018, 1021, 1022, 1024, 1025, 1026, 1080, 1041, 1092, 1015, 1040, 1041, 1081, 1040, 1052, 1025, 1040, 1027, 1040

ММ 108, 1025, 1027

ММ 1045, 1023

ММ 1098, 1012, 1013, 1014, 1015, 1017, 1080, 1041, 1042, 1085, 1040, 1041, 1024, 1025, 1040, 1041, 1042

ММ 1024, 1025, 1026

Средние значения показателей		ЕД
Количество населенных пунктов, в которых имеются объекты, подлежащие государственной регистрации недвижимости		1
Количество объектов недвижимости, подлежащих государственной регистрации недвижимости		13534
Количество объектов недвижимости, подлежащих государственной регистрации недвижимости		2
Участки в государственной собственности	Число земельных участков	120
	Число объектов недвижимости по виду объекта	56
Количество объектов недвижимости, подлежащих государственной регистрации недвижимости, в том числе объектов недвижимости, подлежащих государственной регистрации недвижимости		1113
Количество объектов недвижимости, подлежащих государственной регистрации недвижимости, в том числе объектов недвижимости, подлежащих государственной регистрации недвижимости		2
Количество объектов недвижимости, подлежащих государственной регистрации недвижимости, в том числе объектов недвижимости, подлежащих государственной регистрации недвижимости		1113

----- Границы районов  
 Дotted line: Дельта безразличия в административном отношении  
 Dashed line: Дельта межмуниципального значения  
 Solid line: Дельта межрайонного значения  
 Thick solid line: Дельта межрегионального значения

Морской порт  
 МС (муниципальное образование)  
 ММ (муниципальное образование)

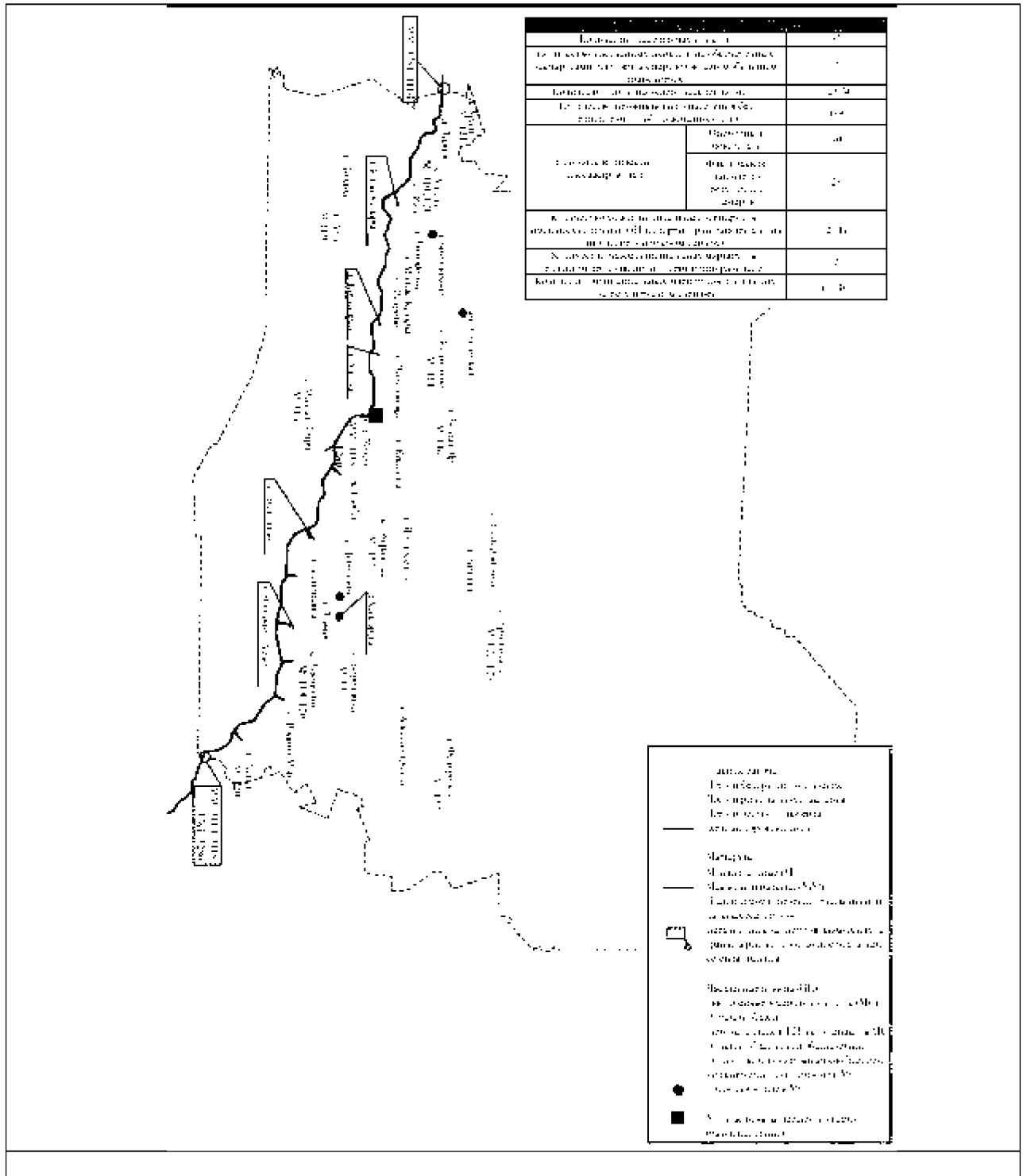
Пункт приема и хранения отходов, подлежащих обязательной утилизации  
 Пункт приема и хранения отходов, подлежащих обязательной утилизации

Населенный пункт (НП)  
 - населенный пункт (НП) с центром (ММ)  
 - населенный пункт (НП) без центра  
 - населенный пункт (НП) в составе МС  
 - населенный пункт (НП) в составе ММ  
 - населенный пункт (НП) в составе МС  
 - населенный пункт (НП) в составе ММ

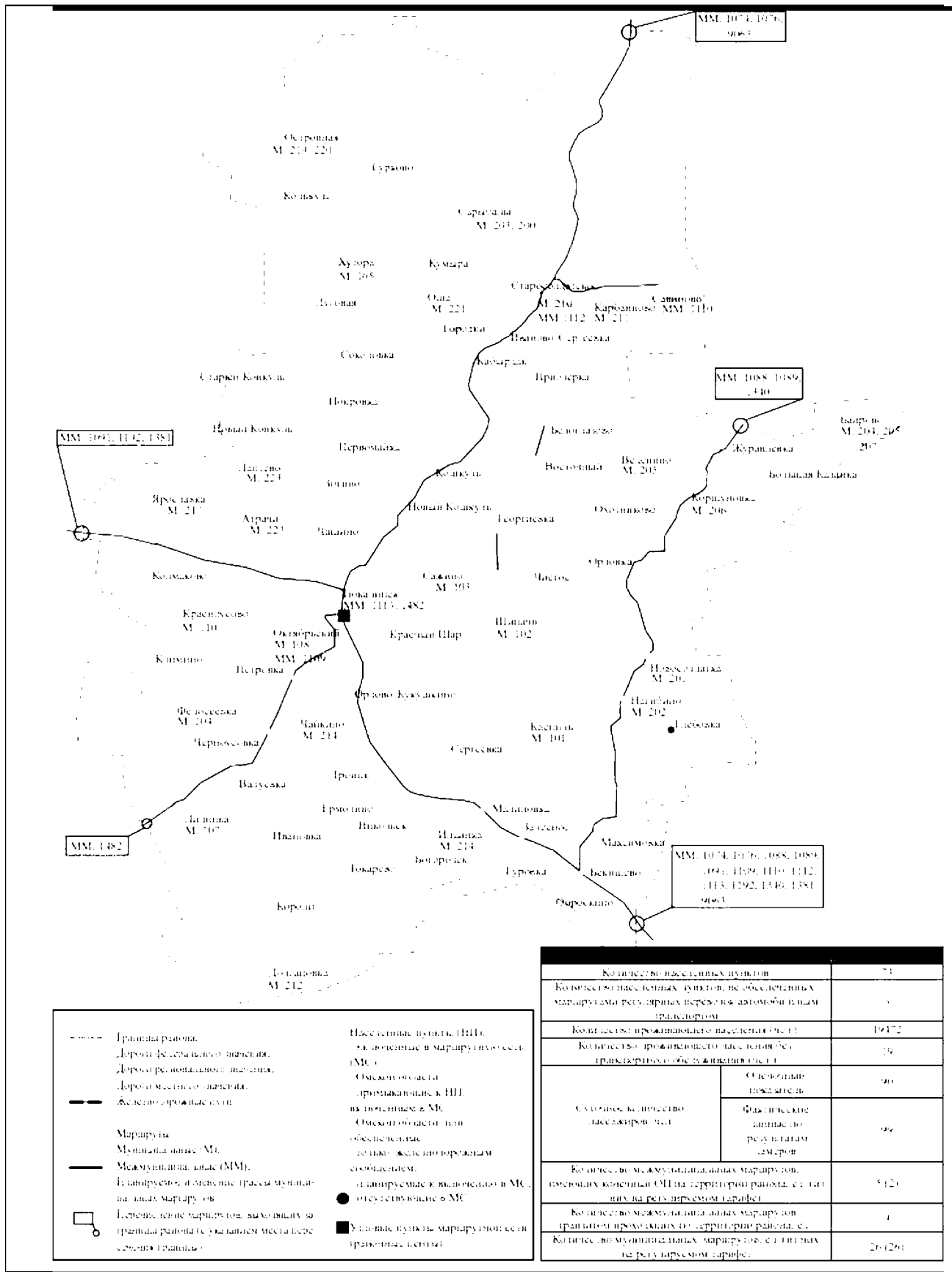
● - населенный пункт (НП)  
 ■ - населенный пункт (НП) с центром (ММ)



Тевризский район Омской области



Тюкалинский район Омской области



- - - - - Границы района.  
 - - - - - Дороги федерального значения.  
 - - - - - Дороги регионального значения.  
 - - - - - Дороги местного значения.  
 - - - - - Железнодорожные пути.  
 - - - - - Маршруты.  
 - - - - - Муниципальные (ММ).  
 - - - - - Межмуниципальные (МММ).  
 - - - - - Планируемые и измененные маршруты муниципальных маршрутов.  
 - - - - - Измененные маршруты, выходящие за границы района (с указанием места пересечения границы).

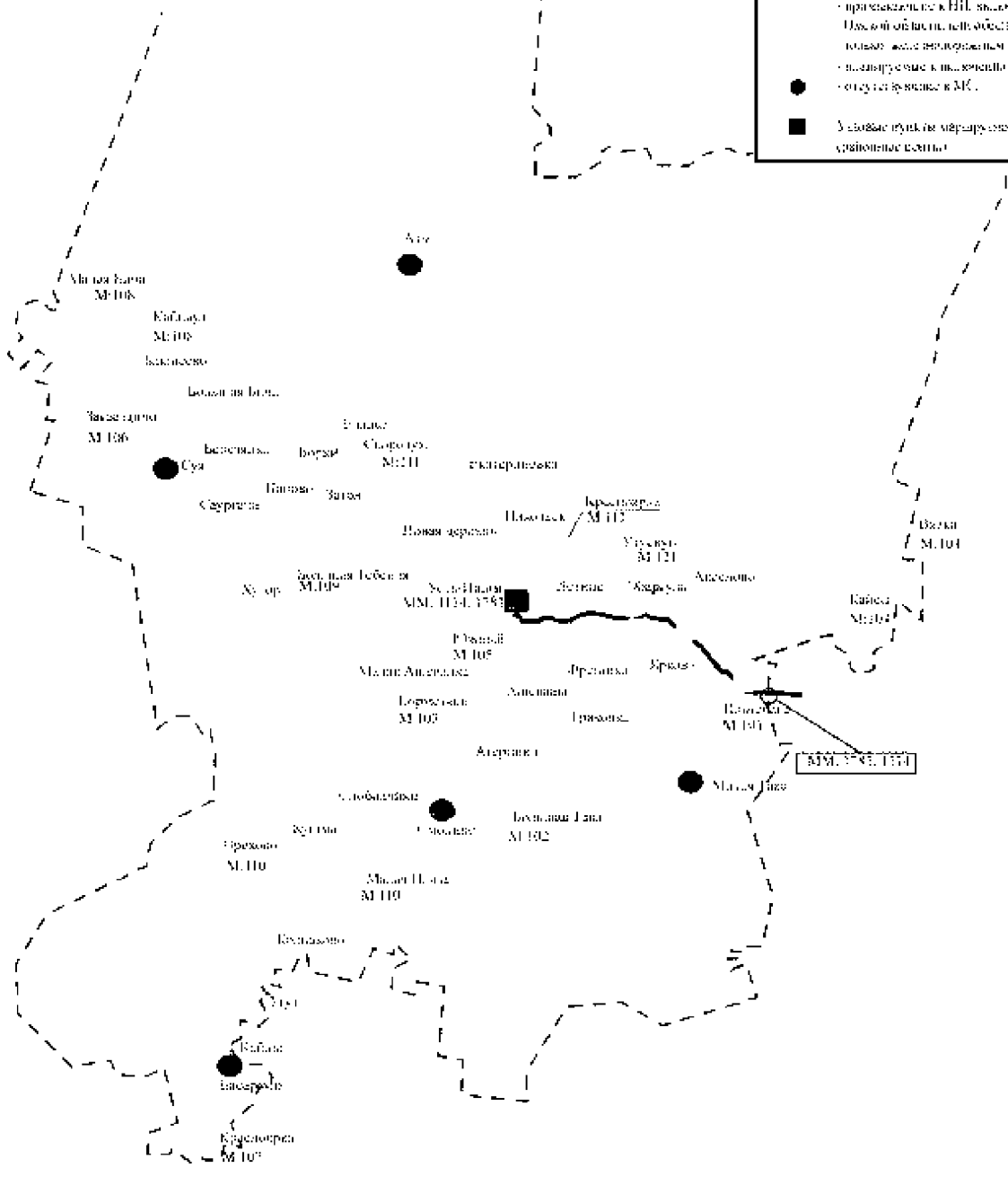
● Населенные пункты (НП), не включенные в маршрутную сеть (МС).  
 ● Омской области, прилегающие к НП включенные в МС Омской области, или обеспечиваемые только железнодорожным сообщением.  
 ● Планируемые и включенные в МС отмененные в МС.  
 ■ Упавшие пункты маршрутной сети (приведены в скобки).

Количество населенных пунктов		71
Количество населенных пунктов, обеспечиваемых маршрутами регулярных перевозок автомобильным транспортом		5
Количество проживающего населения (чел.)		19372
Количество проживающего населения (чел.) в границах обслуживаемой территории		19
Среднее количество пассажиров (чел.)	Средняя плотность	90
	Фактические данные по результатам опросов	99
Количество межмуниципальных маршрутов, выполняемых компаниями ОП на территории района, с учетом их на регулярном тарифе		5 (2)
Количество межмуниципальных маршрутов, выполняемых компаниями ОП на территории района, с учетом их на регулярном тарифе		1
Количество муниципальных маршрутов, с учетом их на регулярном тарифе		26 (26)

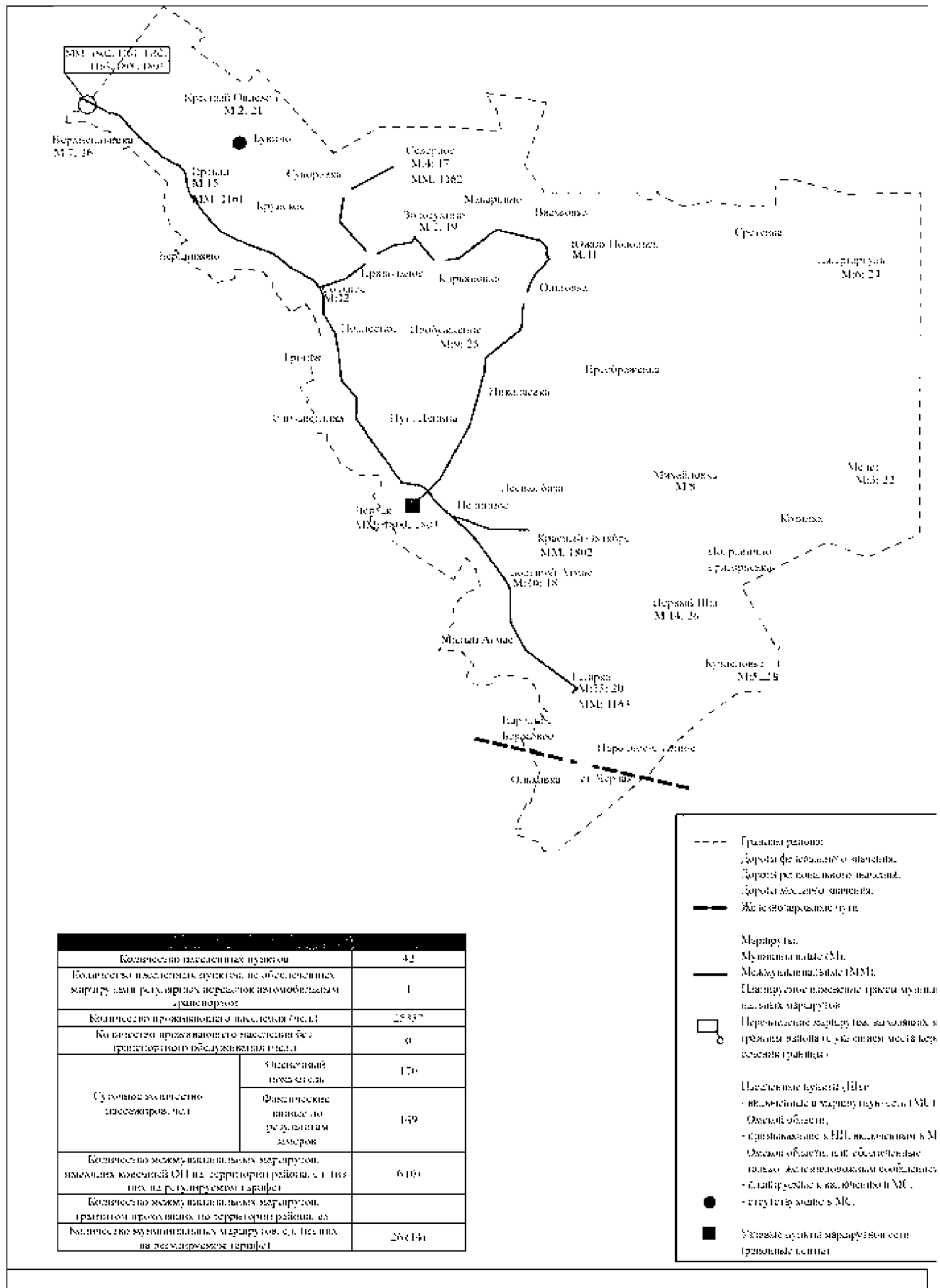
Усть-Ишимский район Омской области

Количество населенных пунктов		39
Количество населенных пунктов, не обеспеченных маршрутами регулярных перевозок автомобильным транспортом		0
Количество проживающих пассажиров чел./сут.		9400
Количество арктических пассажиров без сопровождения в целях оказания помощи		418
Среднее количество пассажиров чел./сут.	Средний показатель	60
	Максимальное значение по результатам перевозки	15
Количество междурайонных маршрутов, имеющих конечный ОП на территории района, с учетом результатов перевозки		1/0/1
Количество междурайонных маршрутов, имеющих промежуточные ОП на территории района, с учетом результатов перевозки		0
Количество муниципальных маршрутов, с учетом результатов перевозки		11/1/1

- Границы района.
- Дороги федерального значения.
- Дороги регионального значения.
- Дороги местного значения.
- Железнодорожные пути.
- Маршруты:
  - Муниципальные (М).
  - Межмуниципальные (ММ).
  - Канальное и автомобильное такси муниципалитетов маршрутов.
  - Регулярные маршруты, входящих в состав района с учетом учета перевозочной компании.
- Восстановление пункта ОП:
  - в соответствии с маршрутной сетью (М).
  - Усть-Ишимский район.
  - в соответствии с НП, входящими в М.
  - Усть-Ишимский район, обеспечивающие только железнодорожные сообщения.
  - в соответствии с маршрутом (М).
  - в соответствии с М.
- Удобные пункты для организации сети общественного транспорта



## Черлакский муниципальный район Омской области



Шербакульский район Омской области

