



**МИНИСТЕРСТВО
СТРОИТЕЛЬСТВА
НОВОСИБИРСКОЙ ОБЛАСТИ**

ПРИКАЗ

27.12.2021

№ 841

г. Новосибирск

**Об утверждении проекта межевания территории жилой группы № 3
(ЖСК Сигма) в границах поселка Каинская Заимка Барышевского
сельсовета Новосибирского района Новосибирской области**

В соответствии со статьями 43, 45, 46 Градостроительного кодекса Российской Федерации, Законом Новосибирской области от 18.12.2015 № 27-ОЗ «О перераспределении полномочий между органами местного самоуправления муниципальных образований Новосибирской области и органами государственной власти Новосибирской области и внесении изменения в статью 3 Закона Новосибирской области «Об отдельных вопросах организации местного самоуправления в Новосибирской области», постановлением Правительства Новосибирской области от 29.02.2016 № 57-п «Об установлении Порядка взаимодействия между органами местного самоуправления муниципальных образований Новосибирской области и министерством строительства Новосибирской области при реализации ими перераспределенных полномочий», Положением о министерстве строительства Новосибирской области, утвержденным постановлением Правительства Новосибирской области от 02.10.2014 № 398-п, **п р и к а з ы в а ю:**

1. Утвердить прилагаемый проект межевания территории жилой группы № 3 (ЖСК Сигма) в границах поселка Каинская Заимка Барышевского сельсовета Новосибирского района Новосибирской области (далее – документация по планировке территории).

2. Признать утратившим силу проект межевания, утвержденный постановлением администрации Барышевского сельсовета Новосибирского района Новосибирской области от 20.06.2012 № 132 «Об утверждении проекта планировки и проекта межевания территории земельного участка с кадастровым номером 54:19:164601:62, площадью 1531154 кв.м, расположенного по адресу: Новосибирская область, Барышевский сельсовет, в районе п. Каинская Заимка, для комплексного освоения в целях жилищного строительства (ЖСК «Сигма»)), в части территории жилой группы № 3 (согласно чертежам с шифрами 180-08/13-ПП, 180-08/13-ПМ).

3. Управлению архитектуры и градостроительства министерства строительства Новосибирской области (Тимонов Д.С.):

1) направить утвержденную документацию по планировке территории в администрацию Новосибирского района Новосибирской области в течение пяти рабочих дней со дня утверждения документации по планировке территории для официального опубликования и размещения на официальном сайте муниципального образования в информационно-телекоммуникационной сети Интернет;

2) совместно с отделом информационного обеспечения министерства строительства Новосибирской области (Ибрагимов Г.Г.) обеспечить размещение настоящего приказа на официальном сайте министерства строительства Новосибирской области в информационно-телекоммуникационной сети Интернет в течение семи дней со дня его принятия.

4. Контроль за исполнением настоящего приказа возложить на начальника управления архитектуры и градостроительства министерства строительства Новосибирской области Тимонова Д.С.

Исполняющий обязанности министра

А.В. Колмаков







УТВЕРЖДЕН
приказом министерства строительства
Новосибирской области
от 27.12.21 № 841

**Проект межевания территории жилой группы № 3 (ЖСК Сигма) в границах
поселка Каинская Заимка Барышевского сельсовета Новосибирского района
Новосибирской области**

1. Чертеж межевания территории (приложение № 1).
 2. Текстовая часть проекта межевания территории (приложение № 2).
-

ЧЕРТЕЖ МЕЖЕВАНИЯ ТЕРРИТОРИИ

Границы:

-  граница территории межевания
-  красные линии, утвержденные в составе проекта планировки территории
-  линии отступа от красных линий в целях определения места допустимого размещения зданий, строений, сооружений
-  границы изменяемых земельных участков
-  границы образуемых земельных участков
-  земельные участки, которые после образования будут относиться к территориям или имуществу общего пользования

ЗУ1 условные номера образуемых земельных участков

54:19:164601:1152 условные номера изменяемых земельных участков



Примечание:

1. Границ зон действия публичных сервитутов не установлено.

ПРИЛОЖЕНИЕ № 2
к проекту межевания территории жилой
группы № 3 (ЖСК Сигма) в границах
поселка Каинская Заимка Барышевского
сельсовета Новосибирского района
Новосибирской области

Текстовая часть проекта межевания территории

I. Перечень и сведения о площади образуемых земельных участков, в том числе возможные способы их образования, а так же видах разрешенного использования образуемых земельных участков

Таблица № 1

Сведения об образуемых и изменяемых земельных участках

Условный номер земельного участка	Учетный номер земельного участка	Вид разрешенного использования	Назначение	Площадь, кв.м	Возможный способ образования земельного участка
1	2	3	4	5	6
ЗУ1	54:19:164601:1152	Для индивидуального жилищного строительства (2.1)	Индивидуальные жилые дома с земельными участками площадью 885-1050 кв.м	1030	Раздел земельного участка с кадастровым номером 54:19:164601:1152
ЗУ2	54:19:164601:1152	Для индивидуального жилищного строительства (2.1)	Индивидуальные жилые дома с земельными участками площадью 885-1050	1037	Раздел земельного участка с кадастровым номером 54:19:164601:1152

Условный номер земельного участка	Учетный номер земельного участка	Вид разрешенного использования	Назначение	Площадь, кв.м	Возможный способ образования земельного участка
1	2	3	4	5	6
			кв.м		
ЗУ3	54:19:164601:1152	Для индивидуального жилищного строительства (2.1)	Индивидуальные жилые дома с земельными участками площадью 885-1050 кв.м	999	Раздел земельного участка с кадастровым номером 54:19:164601:1152
ЗУ4	54:19:164601:1152	Для индивидуального жилищного строительства (2.1)	Индивидуальные жилые дома с земельными участками площадью 885-1050 кв.м	1000	Раздел земельного участка с кадастровым номером 54:19:164601:1152
ЗУ5	54:19:164601:1152	Для индивидуального жилищного строительства (2.1)	Индивидуальные жилые дома с земельными участками площадью 885-1050 кв.м	1000	Раздел земельного участка с кадастровым номером 54:19:164601:1152
ЗУ6	54:19:164601:1152	Для индивидуального жилищного строительства (2.1)	Индивидуальные жилые дома с земельными участками площадью 885-1050 кв.м	999	Раздел земельного участка с кадастровым номером 54:19:164601:1152
ЗУ7	54:19:164601:1152	Для индивидуального жилищного	Индивидуальные жилые дома с земельными участками	998	Раздел земельного участка с кадастровым номером

Условный номер земельного участка	Учетный номер земельного участка	Вид разрешенного использования	Назначение	Площадь, кв.м	Возможный способ образования земельного участка
1	2	3	4	5	6
		строительства (2.1)	площадью 885-1050 кв.м		54:19:164601:1152
ЗУ8	54:19:164601:1152	Для индивидуального жилищного строительства (2.1)	Индивидуальные жилые дома с земельными участками площадью 885-1050 кв.м	900	Раздел земельного участка с кадастровым номером 54:19:164601:1152
ЗУ9	54:19:164601:1152	Для индивидуального жилищного строительства (2.1)	Индивидуальные жилые дома с земельными участками площадью 885-1050 кв.м	911	Раздел земельного участка с кадастровым номером 54:19:164601:1152
ЗУ10	54:19:164601:1152	Для индивидуального жилищного строительства (2.1)	Индивидуальные жилые дома с земельными участками площадью 885-1050 кв.м	978	Раздел земельного участка с кадастровым номером 54:19:164601:1152
ЗУ11	54:19:164601:1152	Для индивидуального жилищного строительства (2.1)	Индивидуальные жилые дома с земельными участками площадью 885-1050 кв.м	945	Раздел земельного участка с кадастровым номером 54:19:164601:1152
ЗУ12	54:19:164601:1152	Для индивидуального	Индивидуальные жилые дома с	935	Раздел земельного участка с кадастровым

Условный номер земельного участка	Учетный номер земельного участка	Вид разрешенного использования	Назначение	Площадь, кв.м	Возможный способ образования земельного участка
1	2	3	4	5	6
		жилищного строительства (2.1)	земельными участками площадью 885-1050 кв.м		номером 54:19:164601:1152
ЗУ13	54:19:164601:1152	Для индивидуального жилищного строительства (2.1)	Индивидуальные жилые дома с земельными участками площадью 885-1050 кв.м	1043	Раздел земельного участка с кадастровым номером 54:19:164601:1152
ЗУ14	54:19:164601:1152	Для индивидуального жилищного строительства (2.1)	Индивидуальные жилые дома с земельными участками площадью 885-1050 кв.м	1001	Раздел земельного участка с кадастровым номером 54:19:164601:1152
ЗУ15	54:19:164601:1152	Для индивидуального жилищного строительства (2.1)	Индивидуальные жилые дома с земельными участками площадью 885-1050 кв.м	1000	Раздел земельного участка с кадастровым номером 54:19:164601:1152
ЗУ16	54:19:164601:1152	Для индивидуального жилищного строительства (2.1)	Индивидуальные жилые дома с земельными участками площадью 885-1050 кв.м	899	Раздел земельного участка с кадастровым номером 54:19:164601:1152
ЗУ17	54:19:164601:1152	Для	Индивидуальные	899	Раздел земельного

Условный номер земельного участка	Учетный номер земельного участка	Вид разрешенного использования	Назначение	Площадь, кв.м	Возможный способ образования земельного участка
1	2	3	4	5	6
		индивидуального жилищного строительства (2.1)	жилые дома с земельными участками площадью 885-1050 кв.м		участка с кадастровым номером 54:19:164601:1152
ЗУ18	54:19:164601:1152	Для индивидуального жилищного строительства (2.1)	Индивидуальные жилые дома с земельными участками площадью 885-1050 кв.м	930	Раздел земельного участка с кадастровым номером 54:19:164601:1152
ЗУ19	54:19:164601:1152	Для индивидуального жилищного строительства (2.1)	Индивидуальные жилые дома с земельными участками площадью 885-1050 кв.м	1008	Раздел земельного участка с кадастровым номером 54:19:164601:1152
ЗУ20	54:19:164601:1152	Для индивидуального жилищного строительства (2.1)	Индивидуальные жилые дома с земельными участками площадью 885-1050 кв.м	900	Раздел земельного участка с кадастровым номером 54:19:164601:1152
ЗУ21	54:19:164601:1152	Для индивидуального жилищного строительства (2.1)	Индивидуальные жилые дома с земельными участками площадью 885-1050 кв.м	900	Раздел земельного участка с кадастровым номером 54:19:164601:1152

Условный номер земельного участка	Учетный номер земельного участка	Вид разрешенного использования	Назначение	Площадь, кв.м	Возможный способ образования земельного участка
1	2	3	4	5	6
ЗУ22	54:19:164601:1152	Для индивидуального жилищного строительства (2.1)	Индивидуальные жилые дома с земельными участками площадью 885-1050 кв.м	899	Раздел земельного участка с кадастровым номером 54:19:164601:1152
ЗУ23	54:19:164601:1152	Для индивидуального жилищного строительства (2.1)	Индивидуальные жилые дома с земельными участками площадью 885-1050 кв.м	901	Раздел земельного участка с кадастровым номером 54:19:164601:1152
ЗУ24	54:19:164601:1152	Для индивидуального жилищного строительства (2.1)	Индивидуальные жилые дома с земельными участками площадью 885-1050 кв.м	890	Раздел земельного участка с кадастровым номером 54:19:164601:1152
ЗУ25	54:19:164601:1152	Для индивидуального жилищного строительства (2.1)	Индивидуальные жилые дома с земельными участками площадью 885-1050 кв.м	1025	Раздел земельного участка с кадастровым номером 54:19:164601:1152
ЗУ26	54:19:164601:1152	Для индивидуального жилищного строительства (2.1)	Индивидуальные жилые дома с земельными участками площадью 885-1050 кв.м	900	Раздел земельного участка с кадастровым номером 54:19:164601:1152

Условный номер земельного участка	Учетный номер земельного участка	Вид разрешенного использования	Назначение	Площадь, кв.м	Возможный способ образования земельного участка
1	2	3	4	5	6
			кв.м		
ЗУ27	54:19:164601:1152	Для индивидуального жилищного строительства (2.1)	Индивидуальные жилые дома с земельными участками площадью 885-1050 кв.м	900	Раздел земельного участка с кадастровым номером 54:19:164601:1152
ЗУ28	54:19:164601:1152	Для индивидуального жилищного строительства (2.1)	Индивидуальные жилые дома с земельными участками площадью 885-1050 кв.м	899	Раздел земельного участка с кадастровым номером 54:19:164601:1152
ЗУ29	54:19:164601:1152	Для индивидуального жилищного строительства (2.1)	Индивидуальные жилые дома с земельными участками площадью 885-1050 кв.м	901	Раздел земельного участка с кадастровым номером 54:19:164601:1152
ЗУ30	54:19:164601:1152	Для индивидуального жилищного строительства (2.1)	Индивидуальные жилые дома с земельными участками площадью 885-1050 кв.м	885	Раздел земельного участка с кадастровым номером 54:19:164601:1152
ЗУ31	54:19:164601:1152	Для индивидуального жилищного	Индивидуальные жилые дома с земельными участками	1025	Раздел земельного участка с кадастровым номером

Условный номер земельного участка	Учетный номер земельного участка	Вид разрешенного использования	Назначение	Площадь, кв.м	Возможный способ образования земельного участка
1	2	3	4	5	6
		строительства (2.1)	площадью 885-1050 кв.м		54:19:164601:1152
ЗУ32	54:19:164601:1152	Для индивидуального жилищного строительства (2.1)	Индивидуальные жилые дома с земельными участками площадью 885-1050 кв.м	899	Раздел земельного участка с кадастровым номером 54:19:164601:1152
ЗУ33	54:19:164601:1152	Для индивидуального жилищного строительства (2.1)	Индивидуальные жилые дома с земельными участками площадью 885-1050 кв.м	899	Раздел земельного участка с кадастровым номером 54:19:164601:1152
ЗУ34	54:19:164601:1152	Для индивидуального жилищного строительства (2.1)	Индивидуальные жилые дома с земельными участками площадью 885-1050 кв.м	899	Раздел земельного участка с кадастровым номером 54:19:164601:1152
ЗУ35	54:19:164601:1152	Для индивидуального жилищного строительства (2.1)	Индивидуальные жилые дома с земельными участками площадью 885-1050 кв.м	899	Раздел земельного участка с кадастровым номером 54:19:164601:1152
ЗУ36	54:19:164601:1152	Для индивидуального	Индивидуальные жилые дома с	897	Раздел земельного участка с кадастровым

Условный номер земельного участка	Учетный номер земельного участка	Вид разрешенного использования	Назначение	Площадь, кв.м	Возможный способ образования земельного участка
1	2	3	4	5	6
		жилищного строительства (2.1)	земельными участками площадью 885-1050 кв.м		номером 54:19:164601:1152
ЗУ37	54:19:164601:1152	Для индивидуального жилищного строительства (2.1)	Индивидуальные жилые дома с земельными участками площадью 885-1050 кв.м	1023	Раздел земельного участка с кадастровым номером 54:19:164601:1152
ЗУ38	54:19:164601:1152	Для индивидуального жилищного строительства (2.1)	Индивидуальные жилые дома с земельными участками площадью 885-1050 кв.м	900	Раздел земельного участка с кадастровым номером 54:19:164601:1152
ЗУ39	54:19:164601:1152	Для индивидуального жилищного строительства (2.1)	Индивидуальные жилые дома с земельными участками площадью 885-1050 кв.м	900	Раздел земельного участка с кадастровым номером 54:19:164601:1152
ЗУ40	54:19:164601:1152	Для индивидуального жилищного строительства (2.1)	Индивидуальные жилые дома с земельными участками площадью 885-1050 кв.м	899	Раздел земельного участка с кадастровым номером 54:19:164601:1152
ЗУ41	54:19:164601:1152	Для	Индивидуальные	899	Раздел земельного

Условный номер земельного участка	Учетный номер земельного участка	Вид разрешенного использования	Назначение	Площадь, кв.м	Возможный способ образования земельного участка
1	2	3	4	5	6
		индивидуального жилищного строительства (2.1)	жилые дома с земельными участками площадью 885-1050 кв.м		участка с кадастровым номером 54:19:164601:1152
ЗУ42	54:19:164601:1152	Для индивидуального жилищного строительства (2.1)	Индивидуальные жилые дома с земельными участками площадью 885-1050 кв.м	896	Раздел земельного участка с кадастровым номером 54:19:164601:1152
ЗУ43	54:19:164601:1152	Для индивидуального жилищного строительства (2.1)	Индивидуальные жилые дома с земельными участками площадью 885-1050 кв.м	1018	Раздел земельного участка с кадастровым номером 54:19:164601:1152
ЗУ44	54:19:164601:1152	Для индивидуального жилищного строительства (2.1)	Индивидуальные жилые дома с земельными участками площадью 885-1050 кв.м	900	Раздел земельного участка с кадастровым номером 54:19:164601:1152
ЗУ45	54:19:164601:1152	Для индивидуального жилищного строительства (2.1)	Индивидуальные жилые дома с земельными участками площадью 885-1050 кв.м	900	Раздел земельного участка с кадастровым номером 54:19:164601:1152

Условный номер земельного участка	Учетный номер земельного участка	Вид разрешенного использования	Назначение	Площадь, кв.м	Возможный способ образования земельного участка
1	2	3	4	5	6
ЗУ46	54:19:164601:1152	Для индивидуального жилищного строительства (2.1)	Индивидуальные жилые дома с земельными участками площадью 885-1050 кв.м	900	Раздел земельного участка с кадастровым номером 54:19:164601:1152
ЗУ47	54:19:164601:1152	Для индивидуального жилищного строительства (2.1)	Индивидуальные жилые дома с земельными участками площадью 885-1050 кв.м	890	Раздел земельного участка с кадастровым номером 54:19:164601:1152
ЗУ48	54:19:164601:1152	Для индивидуального жилищного строительства (2.1)	Индивидуальные жилые дома с земельными участками площадью 885-1050 кв.м	897	Раздел земельного участка с кадастровым номером 54:19:164601:1152
ЗУ49	54:19:164601:1152	Для индивидуального жилищного строительства (2.1)	Индивидуальные жилые дома с земельными участками площадью 885-1050 кв.м	1040	Раздел земельного участка с кадастровым номером 54:19:164601:1152
ЗУ50	54:19:164601:1152	Для индивидуального жилищного строительства (2.1)	Индивидуальные жилые дома с земельными участками площадью 885-1050	1000	Раздел земельного участка с кадастровым номером 54:19:164601:1152

Условный номер земельного участка	Учетный номер земельного участка	Вид разрешенного использования	Назначение	Площадь, кв.м	Возможный способ образования земельного участка
1	2	3	4	5	6
			кв.м		
ЗУ51	54:19:164601:1152	Для индивидуального жилищного строительства (2.1)	Индивидуальные жилые дома с земельными участками площадью 885-1050 кв.м	1000	Раздел земельного участка с кадастровым номером 54:19:164601:1152
ЗУ52	54:19:164601:1152	Для индивидуального жилищного строительства (2.1)	Индивидуальные жилые дома с земельными участками площадью 885-1050 кв.м	900	Раздел земельного участка с кадастровым номером 54:19:164601:1152
ЗУ53	54:19:164601:1152	Для индивидуального жилищного строительства (2.1)	Индивидуальные жилые дома с земельными участками площадью 885-1050 кв.м	1046	Раздел земельного участка с кадастровым номером 54:19:164601:1152
ЗУ54	54:19:164601:1152	Для индивидуального жилищного строительства (2.1)	Индивидуальные жилые дома с земельными участками площадью 885-1050 кв.м	1000	Раздел земельного участка с кадастровым номером 54:19:164601:1152
ЗУ55	54:19:164601:1152	Для индивидуального жилищного	Индивидуальные жилые дома с земельными участками	1000	Раздел земельного участка с кадастровым номером

Условный номер земельного участка	Учетный номер земельного участка	Вид разрешенного использования	Назначение	Площадь, кв.м	Возможный способ образования земельного участка
1	2	3	4	5	6
		строительства (2.1)	площадью 885-1050 кв.м		54:19:164601:1152
ЗУ56	54:19:164601:1152	Для индивидуального жилищного строительства (2.1)	Индивидуальные жилые дома с земельными участками площадью 885-1050 кв.м	997	Раздел земельного участка с кадастровым номером 54:19:164601:1152
ЗУ57	54:19:164601:1152	Малозэтажная многоквартирная жилая застройка (2.1.1)	Малозэтажные многоквартирные жилые дома	19578	Раздел земельного участка с кадастровым номером 54:19:164601:1152
ЗУ58	54:19:164601:1152	Коммунальное обслуживание (3.1)	Котельная	5369	Раздел земельного участка с кадастровым номером 54:19:164601:1152
ЗУ59	54:19:164601:1152	Коммунальное обслуживание (3.1)	Трансформаторная подстанция	451	Раздел земельного участка с кадастровым номером 54:19:164601:1152
ЗУ60	54:19:164601:1152	Коммунальное обслуживание (3.1)	Газорегуляторный пункт	533	Раздел земельного участка с кадастровым номером 54:19:164601:1152
ЗУ61	54:19:164601:1152	Улично-дорожная	улично-дорожная сеть,	22556	Раздел земельного

Условный номер земельного участка	Учетный номер земельного участка	Вид разрешенного использования	Назначение	Площадь, кв.м	Возможный способ образования земельного участка
1	2	3	4	5	6
		сеть (12.0.1)	проезды, тротуары, аллеи, подземные коммуникации, хозяйственные площадки, мусоросборники		участка с кадастровым номером 54:19:164601:1152
54:19:164601:1152	54:19:164601:1152	Для комплексного освоения в целях жилищного строительства	-	400	Сохранение после раздела в измененных границах
Итого				101922	

Таблица № 2

Сведения об изменяемых земельных участках

№ п/п	Кадастровый номер земельного участка	Исходная площадь земельного участка, кв.м	Площадь земельного участка, в измененных границах, кв.м	Вид разрешенного использования изменяемых земельных участков
1	2	3	4	5
1	54:19:164601:1152	101922	400	Для комплексного освоения в целях жилищного строительства

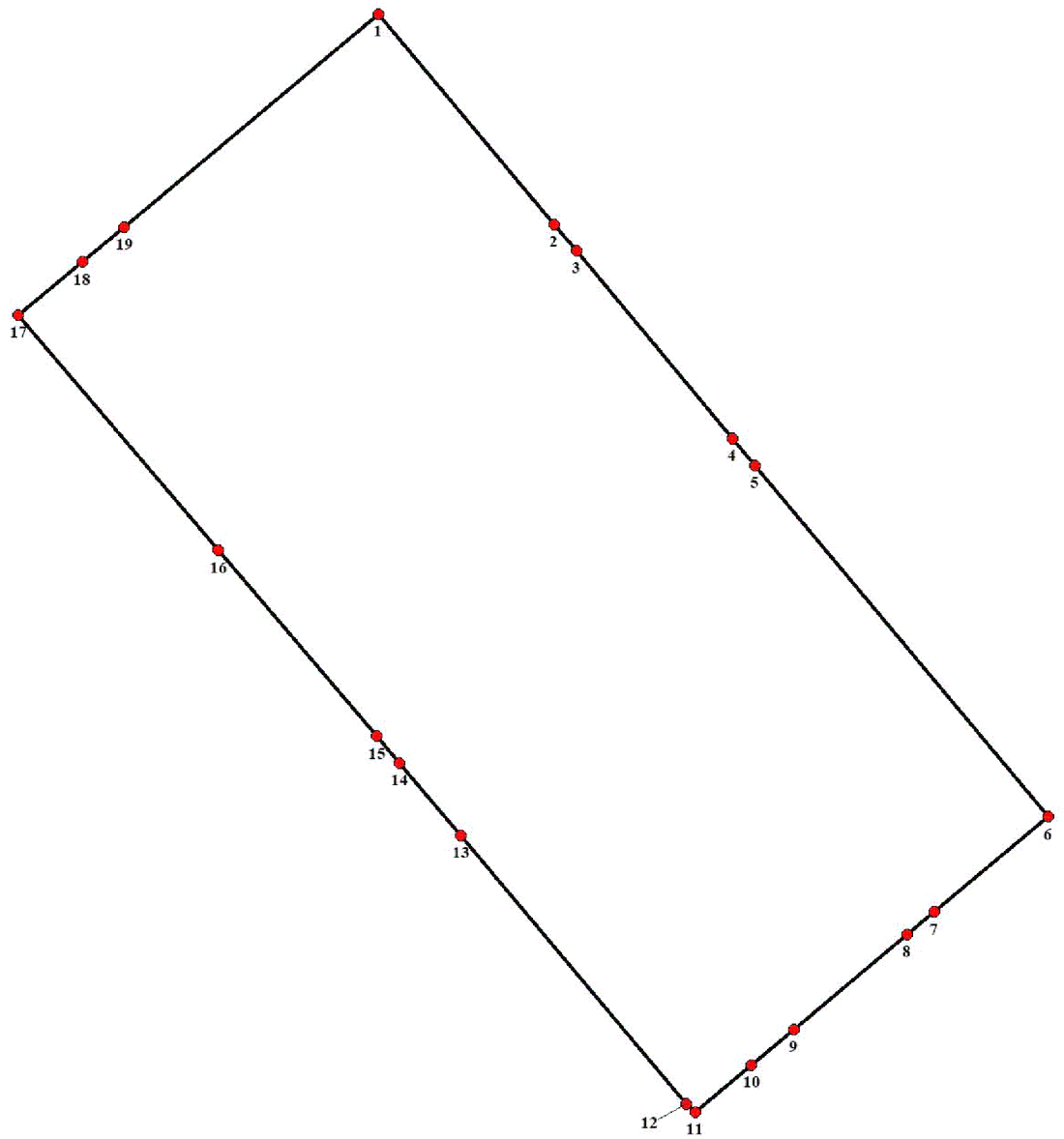
Сведения об образуемых земельных участках, которые после образования будут относиться к территориям общего пользования или имуществу общего пользования

Условный номер земельного участка	Вид разрешенного использования образуемых земельных участков	Площадь, кв.м	Возможный способ образования земельного участка
1	2	3	4
ЗУ61	Улично-дорожная сеть (12.0.1)	22556	Раздел земельного участка с кадастровым номером 54:19:164601:1152
54:19:164601:1152	Для комплексного освоения в целях жилищного строительства	400	Сохранение после раздела в измененных границах

**II. Сведения о границе территории, в отношении которой выполняется
проект межевания**

Схема № 1

Разбивочный план характерных точек границ проекта межевания
территории

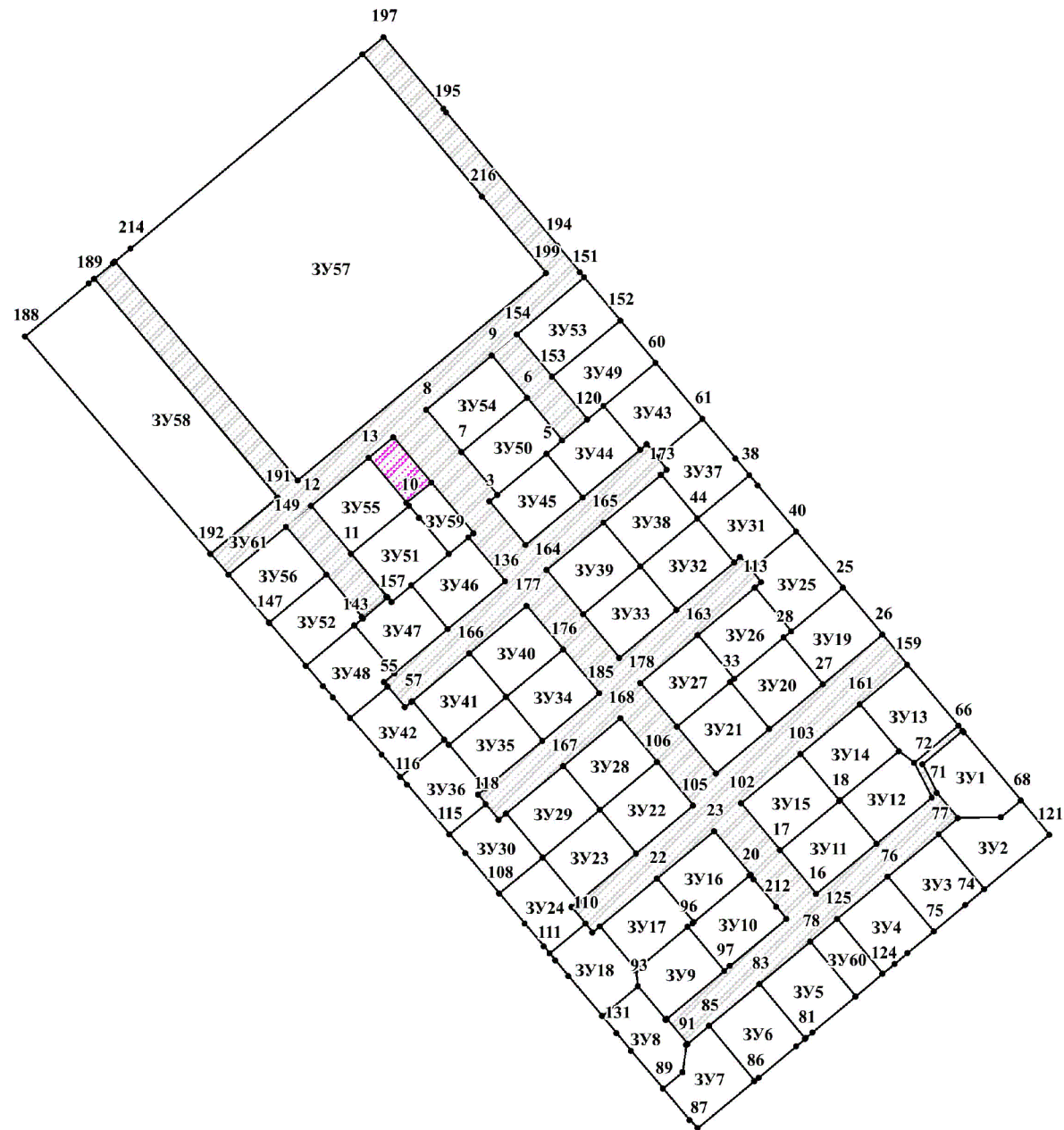


Каталог координат характерных точек границ проекта межевания территории
(Местная система координат Новосибирской области)

Номер точки	Координата X	Координата Y
1	2	3
1	468368.66	4212425.53
2	468272.50	4212505.84
3	468260.22	4212516.11
4	468174.40	4212587.75
5	468162.12	4212598.01
6	468001.25	4212732.35
7	467957.66	4212680.16
8	467947.41	4212667.88
9	467903.82	4212615.67
10	467887.80	4212596.49
11	467866.08	4212570.47
12	467869.73	4212566.50
13	467992.83	4212463.24
14	468025.99	4212434.96
15	468038.16	4212424.59
16	468123.26	4212352.05
17	468230.77	4212260.39
18	468255.21	4212289.67
19	468271.24	4212308.86

III. Сведения о границах образуемых земельных участков.

Схема № 2



Каталог координат характерных точек образуемых земельных участков
(Местная система координат Новосибирской области)

Номер точки	Координата X	Координата Y	Номер точки	Координата X	Координата Y
ЗУ45			36	467990.750	4212498.820
1	468156.560	4212517.410	37	468012.770	4212525.170
2	468134.600	4212491.060	ЗУ31		
3	468154.740	4212474.270	38	468166.840	4212594.070
4	468157.780	4212477.910	39	468162.120	4212598.010
5	468176.710	4212500.620	40	468140.840	4212615.780
ЗУ54			41	468123.360	4212594.770
6	468202.470	4212491.630	42	468129.140	4212589.950
7	468177.400	4212461.550	43	468126.670	4212586.980
8	468197.020	4212445.200	44	468146.820	4212570.190
9	468222.090	4212475.280	ЗУ33		
ЗУ55			45	468104.710	4212560.630
10	468152.770	4212437.200	46	468082.740	4212534.280
11	468130.580	4212410.580	47	468102.890	4212517.490
12	468152.750	4212392.100	48	468124.840	4212543.850
13	468174.940	4212418.720	ЗУ35		
14	468154.220	4212435.960	49	468044.490	4212498.730
ЗУ11			50	468022.510	4212472.390
15	467997.020	4212652.670	51	468042.660	4212455.600
16	467973.930	4212624.980	52	468064.620	4212481.970
17	467994.080	4212608.180	ЗУ42		
18	468016.880	4212635.560	53	468038.160	4212424.590
19	468017.150	4212635.890	54	468055.070	4212410.180
ЗУ16			55	468069.500	4212427.500
20	467982.560	4212594.360	56	468059.930	4212435.420
21	467960.870	4212568.350	57	468062.780	4212438.830
22	467981.010	4212551.570	58	468045.000	4212453.640
23	468002.980	4212577.910	59	468028.000	4212433.250
24	467982.840	4212594.700	ЗУ43		
ЗУ19			60	468218.520	4212550.920
25	468114.930	4212637.420	61	468192.710	4212572.460
26	468093.330	4212655.460	62	468175.210	4212551.550
27	468070.410	4212627.880	63	468181.180	4212546.910
28	468092.020	4212609.880	64	468178.530	4212543.760
29	468094.960	4212613.410	65	468198.670	4212526.970
ЗУ21			ЗУ1		
30	468049.920	4212603.300	66	468049.150	4212692.350
31	468029.430	4212578.720	67	468048.400	4212692.970
32	468051.030	4212560.710	68	468016.910	4212719.250
33	468071.520	4212585.290	69	468009.370	4212710.200
ЗУ23			70	468008.810	4212690.240
34	467992.620	4212541.960	71	468020.330	4212680.640
35	467970.600	4212515.610	72	468033.680	4212673.910

Номер точки	Координата X	Координата Y
ЗУЗ		
73	467976.210	4212702.370
74	467968.820	4212693.520
75	467956.690	4212678.990
76	467981.910	4212657.970
77	468001.400	4212681.380
ЗУ5		
78	467952.050	4212622.120
79	467926.780	4212643.180
80	467910.140	4212623.240
81	467907.620	4212620.220
82	467907.310	4212619.850
83	467932.580	4212598.780
84	467952.050	4212622.110
ЗУ7		
85	467913.150	4212575.440
86	467887.800	4212596.490
87	467866.080	4212570.470
88	467869.730	4212566.500
89	467884.280	4212554.300
90	467891.870	4212563.400
91	467904.520	4212565.120
92	467904.910	4212565.580
ЗУ9		
93	467931.430	4212542.690
94	467938.630	4212541.660
95	467938.910	4212542.000
96	467958.700	4212565.730
97	467938.550	4212582.530
98	467916.020	4212555.530
ЗУ12		
99	468034.420	4212670.190
100	468018.360	4212678.280
15	467997.020	4212652.670
19	468017.150	4212635.890
101	468039.700	4212662.920
ЗУ15		
18	468016.880	4212635.560
17	467994.080	4212608.180
102	468015.650	4212590.210
103	468038.450	4212617.570
ЗУ20		
27	468070.410	4212627.880
30	468049.920	4212603.300
33	468071.520	4212585.290
104	468073.000	4212587.060

Номер точки	Координата X	Координата Y
28	468092.020	4212609.880
ЗУ22		
105	468014.590	4212568.310
34	467992.620	4212541.960
37	468012.770	4212525.170
106	468034.720	4212551.510
ЗУ24		
107	467960.330	4212490.500
108	467974.180	4212478.880
36	467990.750	4212498.820
35	467970.600	4212515.610
109	467967.830	4212512.220
110	467960.250	4212518.530
111	467946.540	4212502.070
112	467949.750	4212499.380
ЗУ25		
40	468140.840	4212615.780
25	468114.930	4212637.420
29	468094.960	4212613.410
113	468115.110	4212596.620
114	468117.580	4212599.580
41	468123.360	4212594.770
ЗУ32		
43	468126.670	4212586.980
45	468104.710	4212560.630
48	468124.840	4212543.850
44	468146.820	4212570.190
ЗУ36		
115	468001.380	4212455.940
116	468024.210	4212436.480
59	468028.000	4212433.250
58	468045.000	4212453.640
51	468042.660	4212455.600
50	468022.510	4212472.390
117	468019.740	4212469.070
118	468015.340	4212472.680
ЗУ44		
64	468178.530	4212543.760
1	468156.560	4212517.410
5	468176.710	4212500.620
119	468182.850	4212507.990
120	468192.490	4212519.550
65	468198.670	4212526.970
ЗУ2		
121	468001.250	4212732.350
73	467976.210	4212702.370

Номер точки	Координата X	Координата Y
77	468001.400	4212681.380
70	468008.810	4212690.240
69	468009.370	4212710.200
68	468016.910	4212719.250
ЗУ4		
75	467956.690	4212678.990
122	467946.780	4212667.120
123	467941.770	4212661.130
124	467937.170	4212655.620
125	467962.410	4212634.580
76	467981.910	4212657.970
ЗУ6		
83	467932.580	4212598.780
82	467907.310	4212619.850
126	467907.300	4212619.830
127	467903.820	4212615.670
128	467889.370	4212598.370
129	467887.860	4212596.560
85	467913.150	4212575.440
ЗУ8		
130	467901.780	4212539.620
131	467909.720	4212532.950
132	467917.720	4212526.240
93	467931.430	4212542.690
98	467916.020	4212555.530
133	467916.410	4212556.000
92	467904.910	4212565.580
91	467904.520	4212565.120
90	467891.870	4212563.400
89	467884.280	4212554.300
ЗУ10		
134	467962.430	4212611.180
97	467938.550	4212582.530
96	467958.700	4212565.730
135	467960.590	4212568.010
20	467982.560	4212594.360
ЗУ46		
136	468117.980	4212481.490
137	468096.010	4212455.140
138	468116.160	4212438.340
139	468130.600	4212455.680
140	468138.120	4212464.700
ЗУ48		
141	468069.740	4212397.670
142	468079.060	4212389.720
143	468097.730	4212412.120

Номер точки	Координата X	Координата Y
144	468075.560	4212430.600
145	468071.650	4212425.720
55	468069.500	4212427.500
54	468055.070	4212410.180
146	468064.560	4212402.090
ЗУ56		
147	468099.000	4212372.730
148	468120.950	4212354.020
149	468143.140	4212380.640
150	468121.100	4212399.230
ЗУ53		
151	468257.890	4212518.050
152	468238.110	4212534.570
153	468212.110	4212503.200
154	468231.730	4212486.840
155	468257.920	4212518.020
ЗУ51		
156	468147.020	4212442.000
139	468130.600	4212455.680
138	468116.160	4212438.340
157	468108.410	4212429.060
158	468111.040	4212426.870
11	468130.580	4212410.580
10	468152.770	4212437.200
ЗУ13		
159	468079.590	4212666.930
160	468051.380	4212690.490
99	468034.420	4212670.190
101	468039.700	4212662.920
161	468061.260	4212644.950
ЗУ17		
21	467960.870	4212568.350
96	467958.700	4212565.730
95	467938.910	4212542.000
162	467959.060	4212525.200
22	467981.010	4212551.570
ЗУ26		
29	468094.960	4212613.410
28	468092.020	4212609.880
104	468073.000	4212587.060
163	468093.140	4212570.270
113	468115.110	4212596.620
ЗУ39		
48	468124.840	4212543.850
47	468102.890	4212517.490
164	468123.040	4212500.690

Номер точки	Координата X	Координата Y
165	468145.000	4212527.040
3У41		
166	468084.760	4212465.170
52	468064.620	4212481.970
51	468042.660	4212455.600
58	468045.000	4212453.640
57	468062.780	4212438.830
3У49		
152	468238.110	4212534.570
60	468218.520	4212550.920
65	468198.670	4212526.970
120	468192.490	4212519.550
153	468212.110	4212503.200
3У28		
106	468034.720	4212551.510
37	468012.770	4212525.170
167	468032.910	4212508.380
168	468054.880	4212534.730
3У30		
108	467974.180	4212478.880
169	467992.830	4212463.240
115	468001.380	4212455.940
118	468015.340	4212472.680
170	468008.110	4212478.620
171	468010.950	4212482.030
36	467990.750	4212498.820
3У37		
61	468192.710	4212572.460
172	468174.400	4212587.750
38	468166.840	4212594.070
44	468146.820	4212570.190
173	468166.970	4212553.400
174	468167.010	4212553.360
175	468169.380	4212556.020
62	468175.210	4212551.550
3У38		
44	468146.820	4212570.190
48	468124.840	4212543.850
165	468145.000	4212527.040
173	468166.970	4212553.400
3У40		
176	468086.590	4212508.300
52	468064.620	4212481.970
166	468084.760	4212465.170
177	468106.730	4212491.510
3У27		

Номер точки	Координата X	Координата Y
104	468073.000	4212587.060
33	468071.520	4212585.290
32	468051.030	4212560.710
178	468071.180	4212543.920
163	468093.140	4212570.270
3У29		
37	468012.770	4212525.170
36	467990.750	4212498.820
171	468010.950	4212482.030
167	468032.910	4212508.380
3У14		
101	468039.700	4212662.920
19	468017.150	4212635.890
18	468016.880	4212635.560
103	468038.450	4212617.570
161	468061.260	4212644.950
3У18		
132	467917.720	4212526.240
179	467936.170	4212510.770
180	467943.430	4212504.680
111	467946.540	4212502.070
110	467960.250	4212518.530
181	467956.260	4212521.850
162	467959.060	4212525.200
95	467938.910	4212542.000
94	467938.630	4212541.660
93	467931.430	4212542.690
3У50		
119	468182.850	4212507.990
5	468176.710	4212500.620
4	468157.780	4212477.910
7	468177.400	4212461.550
6	468202.470	4212491.630
3У52		
150	468121.100	4212399.230
182	468101.570	4212415.510
183	468100.970	4212416.010
143	468097.730	4212412.120
142	468079.060	4212389.720
184	468098.830	4212372.870
147	468099.000	4212372.730
3У34		
52	468064.620	4212481.970
176	468086.590	4212508.300
185	468066.440	4212525.090
49	468044.490	4212498.730

Номер точки	Координата X	Координата Y
3У47		
183	468100.970	4212416.010
186	468110.440	4212427.360
187	468111.040	4212426.860
158	468111.040	4212426.870
157	468108.410	4212429.060
138	468116.160	4212438.340
137	468096.010	4212455.140
144	468075.560	4212430.600
143	468097.730	4212412.120
3У58		
188	468230.770	4212260.390
189	468255.210	4212289.670
190	468257.270	4212292.130
191	468156.560	4212376.620
192	468130.640	4212345.760
3У61		
66	468049.150	4212692.350
160	468051.380	4212690.490
99	468034.420	4212670.190
100	468018.360	4212678.280
15	467997.020	4212652.670
16	467973.930	4212624.980
17	467994.080	4212608.180
102	468015.650	4212590.210
103	468038.450	4212617.570
161	468061.260	4212644.950
159	468079.590	4212666.930
26	468093.330	4212655.460
27	468070.410	4212627.880
30	468049.920	4212603.300
31	468029.430	4212578.720
32	468051.030	4212560.710
178	468071.180	4212543.920
163	468093.140	4212570.270
113	468115.110	4212596.620
114	468117.580	4212599.580
41	468123.360	4212594.770
42	468129.140	4212589.950
43	468126.670	4212586.980
45	468104.710	4212560.630
46	468082.740	4212534.280
47	468102.890	4212517.490
164	468123.040	4212500.690
165	468145.000	4212527.040
173	468166.970	4212553.400

Номер точки	Координата X	Координата Y
174	468167.010	4212553.360
175	468169.380	4212556.020
62	468175.210	4212551.550
63	468181.180	4212546.910
64	468178.530	4212543.760
1	468156.560	4212517.410
2	468134.600	4212491.060
3	468154.740	4212474.270
4	468157.780	4212477.910
7	468177.400	4212461.550
8	468197.020	4212445.200
9	468222.090	4212475.280
6	468202.470	4212491.630
119	468182.850	4212507.990
120	468192.490	4212519.550
153	468212.110	4212503.200
154	468231.730	4212486.840
155	468257.920	4212518.020
193	468260.220	4212516.100
194	468272.500	4212505.840
195	468333.980	4212454.490
196	468335.540	4212453.190
197	468368.660	4212425.530
198	468360.690	4212415.980
199	468259.950	4212500.340
200	468164.460	4212385.990
201	468265.200	4212301.630
202	468264.450	4212300.730
190	468257.270	4212292.130
203	468156.570	4212376.610
204	468130.540	4212345.640
148	468120.950	4212354.020
149	468143.140	4212380.640
150	468121.100	4212399.230
183	468100.970	4212416.010
186	468110.440	4212427.360
11	468130.580	4212410.580
205	468152.740	4212392.110
13	468174.940	4212418.720
206	468184.360	4212430.070
207	468163.390	4212447.540
208	468140.040	4212467.000
140	468138.120	4212464.700
136	468117.980	4212481.490
137	468096.010	4212455.140
144	468075.560	4212430.600

Номер точки	Координата X	Координата Y
145	468071.650	4212425.720
55	468069.500	4212427.500
56	468059.930	4212435.420
209	468062.460	4212438.450
166	468084.760	4212465.170
177	468106.730	4212491.510
176	468086.590	4212508.300
185	468066.440	4212525.090
49	468044.490	4212498.730
50	468022.510	4212472.390
117	468019.740	4212469.070
118	468015.340	4212472.680
170	468008.110	4212478.620
171	468010.950	4212482.030
167	468032.910	4212508.380
168	468054.880	4212534.730
106	468034.720	4212551.510
105	468014.590	4212568.310
34	467992.620	4212541.960
35	467970.600	4212515.610
210	467967.910	4212512.150
110	467960.250	4212518.530
181	467956.260	4212521.850
162	467959.060	4212525.200
22	467981.010	4212551.570
23	468002.980	4212577.910
24	467982.840	4212594.700
20	467982.560	4212594.360
211	467980.590	4212596.000
212	467967.960	4212606.550
134	467962.430	4212611.180
213	467940.760	4212585.170
97	467938.550	4212582.530
133	467916.410	4212556.000
92	467904.910	4212565.580
85	467913.150	4212575.440
78	467952.050	4212622.120
125	467962.410	4212634.580
76	467981.910	4212657.970
77	468001.400	4212681.380
70	468008.810	4212690.240
71	468020.330	4212680.640
72	468033.680	4212673.910
3У57		
201	468265.200	4212301.630
214	468271.240	4212308.860

Номер точки	Координата X	Координата Y
215	468360.680	4212415.980
216	468295.160	4212470.930
199	468259.950	4212500.340
200	468164.460	4212385.990
3У59		
208	468140.040	4212467.000
140	468138.120	4212464.700
139	468130.600	4212455.680
156	468147.020	4212442.000
10	468152.770	4212437.200
14	468154.220	4212435.960
207	468163.390	4212447.540
3У60		
124	467937.170	4212655.620
125	467962.410	4212634.580
78	467952.050	4212622.120
79	467926.780	4212643.180