



**МИНИСТЕРСТВО
СТРОИТЕЛЬСТВА
НОВОСИБИРСКОЙ ОБЛАСТИ**

ПРИКАЗ

27.12.2021

№ 838

г. Новосибирск

**Об утверждении проекта межевания территории жилой группы № 2
(ЖСК Сигма) в границах поселка Каинская Заимка Барышевского
сельсовета Новосибирского района Новосибирской области**

В соответствии со статьями 43, 45, 46 Градостроительного кодекса Российской Федерации, Законом Новосибирской области от 18.12.2015 № 27-ОЗ «О перераспределении полномочий между органами местного самоуправления муниципальных образований Новосибирской области и органами государственной власти Новосибирской области и внесении изменения в статью 3 Закона Новосибирской области «Об отдельных вопросах организации местного самоуправления в Новосибирской области», постановлением Правительства Новосибирской области от 29.02.2016 № 57-п «Об установлении Порядка взаимодействия между органами местного самоуправления муниципальных образований Новосибирской области и министерством строительства Новосибирской области при реализации ими перераспределенных полномочий», Положением о министерстве строительства Новосибирской области, утвержденным постановлением Правительства Новосибирской области от 02.10.2014 № 398-п, **п р и к а з ы в а ю**:

1. Утвердить прилагаемый проект межевания территории жилой группы № 2 (ЖСК Сигма) в границах поселка Каинская Заимка Барышевского сельсовета Новосибирского района Новосибирской области (далее – документация по планировке территории).

2. Признать утратившим силу проект межевания, утвержденный постановлением администрации Барышевского сельсовета Новосибирского района Новосибирской области от 20.06.2012 № 132 «Об утверждении проекта планировки и проекта межевания территории земельного участка с кадастровым номером 54:19:164601:62, площадью 1531154 кв.м, расположенного по адресу: Новосибирская область, Барышевский сельсовет, в районе п. Каинская Заимка, для комплексного освоения в целях жилищного строительства (ЖСК «Сигма»)), в части территории жилой группы № 2 (согласно чертежам с шифрами 180-08/13-ПП, 180-08/13-ПМ).

3. Управлению архитектуры и градостроительства министерства строительства Новосибирской области (Тимонов Д.С.):

1) направить утвержденную документацию по планировке территории в администрацию Новосибирского района Новосибирской области в течение пяти рабочих дней со дня утверждения документации по планировке территории для официального опубликования и размещения на официальном сайте муниципального образования в информационно-телекоммуникационной сети Интернет;

2) совместно с отделом информационного обеспечения министерства строительства Новосибирской области (Ибрагимов Г.Г.) обеспечить размещение настоящего приказа на официальном сайте министерства строительства Новосибирской области в информационно-телекоммуникационной сети Интернет в течение семи дней со дня его принятия.

4. Контроль за исполнением настоящего приказа возложить на начальника управления архитектуры и градостроительства министерства строительства Новосибирской области Тимонова Д.С.

Исполняющий обязанности министра

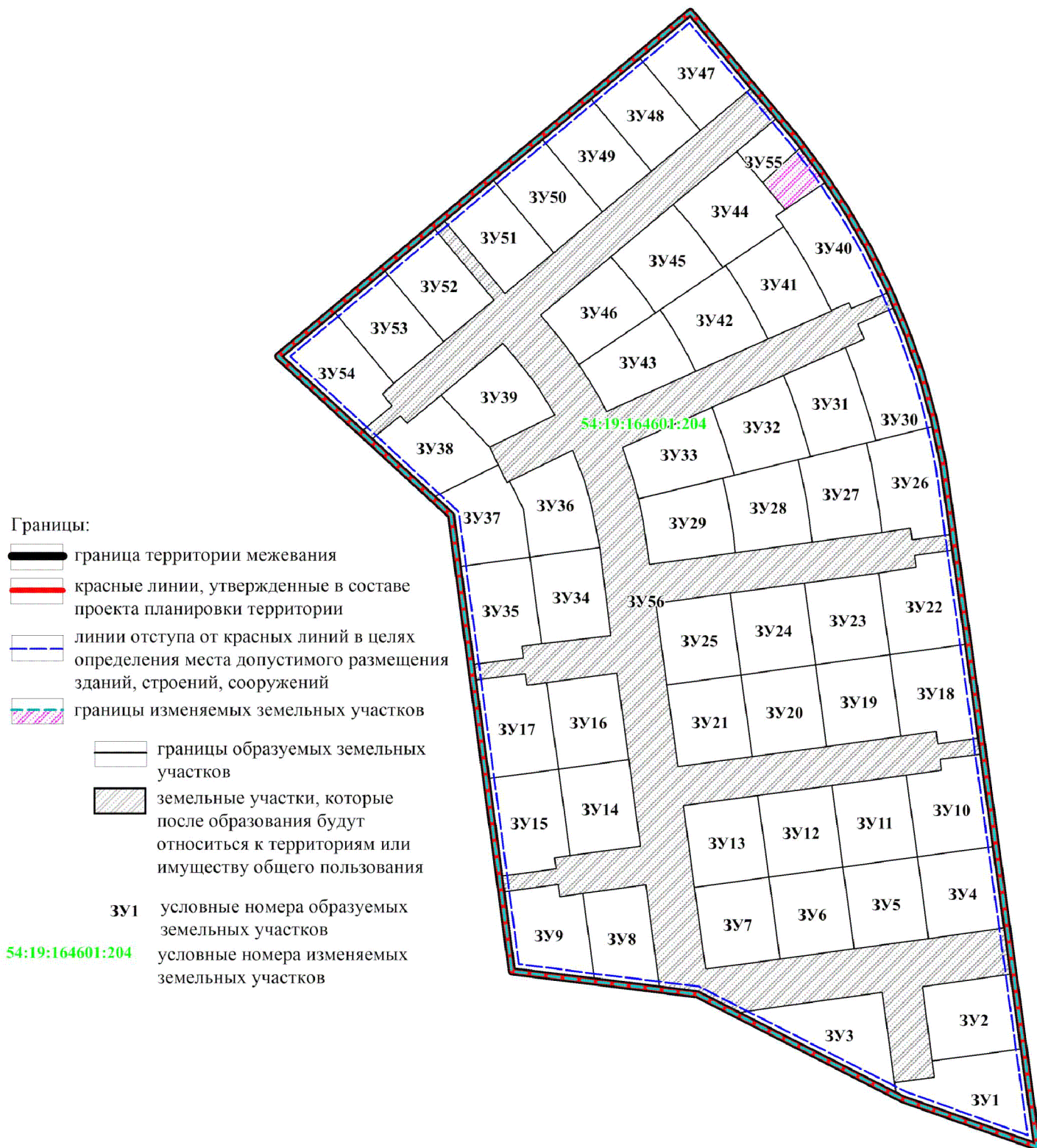
А.В. Колмаков

УТВЕРЖДЕН
приказом министерства строительства
Новосибирской области
от 27.12.21 № 838

**Проект межевания территории жилой группы № 2 (ЖСК Сигма) в границах
поселка Каинская Заимка Барышевского сельсовета Новосибирского района
Новосибирской области**

1. Чертеж межевания территории (приложение № 1).
 2. Текстовая часть проекта межевания территории (приложение № 2).
-

ЧЕРТЕЖ МЕЖЕВАНИЯ ТЕРРИТОРИИ



Примечание:

1. Границ зон действия публичных сервитутов не установлено.

ПРИЛОЖЕНИЕ № 2
к проекту межевания территории жилой
группы № 2 (ЖСК Сигма) в границах
поселка Каинская Заимка Барышевского
сельсовета Новосибирского района
Новосибирской области

Текстовая часть проекта межевания территории

I. Перечень и сведения о площади образуемых земельных участков, в том числе возможные способы их образования, а так же видах разрешенного использования образуемых земельных участков

Таблица № 1

Сведения об образуемых и изменяемых земельных участках на кадастровом плане территории

Условный номер земельного участка	Учетный номер земельного участка	Вид разрешенного использования	Назначение	Площадь, кв.м	Возможный способ образования земельного участка
1	2	3	4	5	6
ЗУ1	54:19:164601:204	Для индивидуального жилищного строительства (2.1)	Индивидуальные жилые дома с земельными участками площадью 899-1151 кв.м	1159	Раздел земельного участка с кадастровым номером 54:19:164601:204
ЗУ2	54:19:164601:204	Для индивидуального жилищного строительства (2.1)	Индивидуальные жилые дома с земельными участками площадью 899-1151	1010	Раздел земельного участка с кадастровым номером 54:19:164601:204

Условный номер земельного участка	Учетный номер земельного участка	Вид разрешенного использования	Назначение	Площадь, кв.м	Возможный способ образования земельного участка
1	2	3	4	5	6
			кв.м		
ЗУ3	54:19:164601:204	Для индивидуального жилищного строительства (2.1)	Индивидуальные жилые дома с земельными участками площадью 899-1151 кв.м	1141	Раздел земельного участка с кадастровым номером 54:19:164601:204
ЗУ4	54:19:164601:204	Для индивидуального жилищного строительства (2.1)	Индивидуальные жилые дома с земельными участками площадью 899-1151 кв.м	950	Раздел земельного участка с кадастровым номером 54:19:164601:204
ЗУ5	54:19:164601:204	Для индивидуального жилищного строительства (2.1)	Индивидуальные жилые дома с земельными участками площадью 899-1151 кв.м	900	Раздел земельного участка с кадастровым номером 54:19:164601:204
ЗУ6	54:19:164601:204	Для индивидуального жилищного строительства (2.1)	Индивидуальные жилые дома с земельными участками площадью 899-1151 кв.м	899	Раздел земельного участка с кадастровым номером 54:19:164601:204
ЗУ7	54:19:164601:204	Для индивидуального жилищного	Индивидуальные жилые дома с земельными участками	899	Раздел земельного участка с кадастровым номером

Условный номер земельного участка	Учетный номер земельного участка	Вид разрешенного использования	Назначение	Площадь, кв.м	Возможный способ образования земельного участка
1	2	3	4	5	6
		строительства (2.1)	площадью 899-1151 кв.м		54:19:164601:204
ЗУ8	54:19:164601:204	Для индивидуального жилищного строительства (2.1)	Индивидуальные жилые дома с земельными участками площадью 899-1151 кв.м	900	Раздел земельного участка с кадастровым номером 54:19:164601:204
ЗУ9	54:19:164601:204	Для индивидуального жилищного строительства (2.1)	Индивидуальные жилые дома с земельными участками площадью 899-1151 кв.м	1019	Раздел земельного участка с кадастровым номером 54:19:164601:204
ЗУ10	54:19:164601:204	Для индивидуального жилищного строительства (2.1)	Индивидуальные жилые дома с земельными участками площадью 899-1151 кв.м	1021	Раздел земельного участка с кадастровым номером 54:19:164601:204
ЗУ11	54:19:164601:204	Для индивидуального жилищного строительства (2.1)	Индивидуальные жилые дома с земельными участками площадью 899-1151 кв.м	900	Раздел земельного участка с кадастровым номером 54:19:164601:204
ЗУ12	54:19:164601:204	Для индивидуального	Индивидуальные жилые дома с	899	Раздел земельного участка с кадастровым

Условный номер земельного участка	Учетный номер земельного участка	Вид разрешенного использования	Назначение	Площадь, кв.м	Возможный способ образования земельного участка
1	2	3	4	5	6
		жилищного строительства (2.1)	земельными участками площадью 899-1151 кв.м		номером 54:19:164601:204
ЗУ13	54:19:164601:204	Для индивидуального жилищного строительства (2.1)	Индивидуальные жилые дома с земельными участками площадью 899-1151 кв.м	900	Раздел земельного участка с кадастровым номером 54:19:164601:204
ЗУ14	54:19:164601:204	Для индивидуального жилищного строительства (2.1)	Индивидуальные жилые дома с земельными участками площадью 899-1151 кв.м	900	Раздел земельного участка с кадастровым номером 54:19:164601:204
ЗУ15	54:19:164601:204	Для индивидуального жилищного строительства (2.1)	Индивидуальные жилые дома с земельными участками площадью 899-1151 кв.м	1019	Раздел земельного участка с кадастровым номером 54:19:164601:204
ЗУ16	54:19:164601:204	Для индивидуального жилищного строительства (2.1)	Индивидуальные жилые дома с земельными участками площадью 899-1151 кв.м	900	Раздел земельного участка с кадастровым номером 54:19:164601:204
ЗУ17	54:19:164601:204	Для	Индивидуальные	1016	Раздел земельного

Условный номер земельного участка	Учетный номер земельного участка	Вид разрешенного использования	Назначение	Площадь, кв.м	Возможный способ образования земельного участка
1	2	3	4	5	6
		индивидуального жилищного строительства (2.1)	жилые дома с земельными участками площадью 899-1151 кв.м		участка с кадастровым номером 54:19:164601:204
ЗУ18	54:19:164601:204	Для индивидуального жилищного строительства (2.1)	Индивидуальные жилые дома с земельными участками площадью 899-1151 кв.м	1027	Раздел земельного участка с кадастровым номером 54:19:164601:204
ЗУ19	54:19:164601:204	Для индивидуального жилищного строительства (2.1)	Индивидуальные жилые дома с земельными участками площадью 899-1151 кв.м	899	Раздел земельного участка с кадастровым номером 54:19:164601:204
ЗУ20	54:19:164601:204	Для индивидуального жилищного строительства (2.1)	Индивидуальные жилые дома с земельными участками площадью 899-1151 кв.м	900	Раздел земельного участка с кадастровым номером 54:19:164601:204
ЗУ21	54:19:164601:204	Для индивидуального жилищного строительства (2.1)	Индивидуальные жилые дома с земельными участками площадью 899-1151 кв.м	899	Раздел земельного участка с кадастровым номером 54:19:164601:204

Условный номер земельного участка	Учетный номер земельного участка	Вид разрешенного использования	Назначение	Площадь, кв.м	Возможный способ образования земельного участка
1	2	3	4	5	6
ЗУ22	54:19:164601:204	Для индивидуального жилищного строительства (2.1)	Индивидуальные жилые дома с земельными участками площадью 899-1151 кв.м	1025	Раздел земельного участка с кадастровым номером 54:19:164601:204
ЗУ23	54:19:164601:204	Для индивидуального жилищного строительства (2.1)	Индивидуальные жилые дома с земельными участками площадью 899-1151 кв.м	899	Раздел земельного участка с кадастровым номером 54:19:164601:204
ЗУ24	54:19:164601:204	Для индивидуального жилищного строительства (2.1)	Индивидуальные жилые дома с земельными участками площадью 899-1151 кв.м	900	Раздел земельного участка с кадастровым номером 54:19:164601:204
ЗУ25	54:19:164601:204	Для индивидуального жилищного строительства (2.1)	Индивидуальные жилые дома с земельными участками площадью 899-1151 кв.м	900	Раздел земельного участка с кадастровым номером 54:19:164601:204
ЗУ26	54:19:164601:204	Для индивидуального жилищного строительства (2.1)	Индивидуальные жилые дома с земельными участками площадью 899-1151	1037	Раздел земельного участка с кадастровым номером 54:19:164601:204

Условный номер земельного участка	Учетный номер земельного участка	Вид разрешенного использования	Назначение	Площадь, кв.м	Возможный способ образования земельного участка
1	2	3	4	5	6
			кв.м		
ЗУ27	54:19:164601:204	Для индивидуального жилищного строительства (2.1)	Индивидуальные жилые дома с земельными участками площадью 899-1151 кв.м	895	Раздел земельного участка с кадастровым номером 54:19:164601:204
ЗУ28	54:19:164601:204	Для индивидуального жилищного строительства (2.1)	Индивидуальные жилые дома с земельными участками площадью 899-1151 кв.м	900	Раздел земельного участка с кадастровым номером 54:19:164601:204
ЗУ29	54:19:164601:204	Для индивидуального жилищного строительства (2.1)	Индивидуальные жилые дома с земельными участками площадью 899-1151 кв.м	900	Раздел земельного участка с кадастровым номером 54:19:164601:204
ЗУ30	54:19:164601:204	Для индивидуального жилищного строительства (2.1)	Индивидуальные жилые дома с земельными участками площадью 899-1151 кв.м	1037	Раздел земельного участка с кадастровым номером 54:19:164601:204
ЗУ31	54:19:164601:204	Для индивидуального жилищного	Индивидуальные жилые дома с земельными участками	900	Раздел земельного участка с кадастровым номером

Условный номер земельного участка	Учетный номер земельного участка	Вид разрешенного использования	Назначение	Площадь, кв.м	Возможный способ образования земельного участка
1	2	3	4	5	6
		строительства (2.1)	площадью 899-1151 кв.м		54:19:164601:204
ЗУ32	54:19:164601:204	Для индивидуального жилищного строительства (2.1)	Индивидуальные жилые дома с земельными участками площадью 899-1151 кв.м	900	Раздел земельного участка с кадастровым номером 54:19:164601:204
ЗУ33	54:19:164601:204	Для индивидуального жилищного строительства (2.1)	Индивидуальные жилые дома с земельными участками площадью 899-1151 кв.м	900	Раздел земельного участка с кадастровым номером 54:19:164601:204
ЗУ34	54:19:164601:204	Для индивидуального жилищного строительства (2.1)	Индивидуальные жилые дома с земельными участками площадью 899-1151 кв.м	900	Раздел земельного участка с кадастровым номером 54:19:164601:204
ЗУ35	54:19:164601:204	Для индивидуального жилищного строительства (2.1)	Индивидуальные жилые дома с земельными участками площадью 899-1151 кв.м	1011	Раздел земельного участка с кадастровым номером 54:19:164601:204
ЗУ36	54:19:164601:204	Для индивидуального	Индивидуальные жилые дома с	904	Раздел земельного участка с кадастровым

Условный номер земельного участка	Учетный номер земельного участка	Вид разрешенного использования	Назначение	Площадь, кв.м	Возможный способ образования земельного участка
1	2	3	4	5	6
		жилищного строительства (2.1)	земельными участками площадью 899-1151 кв.м		номером 54:19:164601:204
ЗУ37	54:19:164601:204	Для индивидуального жилищного строительства (2.1)	Индивидуальные жилые дома с земельными участками площадью 899-1151 кв.м	904	Раздел земельного участка с кадастровым номером 54:19:164601:204
ЗУ38	54:19:164601:204	Для индивидуального жилищного строительства (2.1)	Индивидуальные жилые дома с земельными участками площадью 899-1151 кв.м	1000	Раздел земельного участка с кадастровым номером 54:19:164601:204
ЗУ39	54:19:164601:204	Для индивидуального жилищного строительства (2.1)	Индивидуальные жилые дома с земельными участками площадью 899-1151 кв.м	900	Раздел земельного участка с кадастровым номером 54:19:164601:204
ЗУ40	54:19:164601:204	Для индивидуального жилищного строительства (2.1)	Индивидуальные жилые дома с земельными участками площадью 899-1151 кв.м	1068	Раздел земельного участка с кадастровым номером 54:19:164601:204
ЗУ41	54:19:164601:204	Для	Индивидуальные	926	Раздел земельного

Условный номер земельного участка	Учетный номер земельного участка	Вид разрешенного использования	Назначение	Площадь, кв.м	Возможный способ образования земельного участка
1	2	3	4	5	6
		индивидуального жилищного строительства (2.1)	жилые дома с земельными участками площадью 899-1151 кв.м		участка с кадастровым номером 54:19:164601:204
ЗУ42	54:19:164601:204	Для индивидуального жилищного строительства (2.1)	Индивидуальные жилые дома с земельными участками площадью 899-1151 кв.м	900	Раздел земельного участка с кадастровым номером 54:19:164601:204
ЗУ43	54:19:164601:204	Для индивидуального жилищного строительства (2.1)	Индивидуальные жилые дома с земельными участками площадью 899-1151 кв.м	900	Раздел земельного участка с кадастровым номером 54:19:164601:204
ЗУ44	54:19:164601:204	Для индивидуального жилищного строительства (2.1)	Индивидуальные жилые дома с земельными участками площадью 899-1151 кв.м	1000	Раздел земельного участка с кадастровым номером 54:19:164601:204
ЗУ45	54:19:164601:204	Для индивидуального жилищного строительства (2.1)	Индивидуальные жилые дома с земельными участками площадью 899-1151 кв.м	900	Раздел земельного участка с кадастровым номером 54:19:164601:204

Условный номер земельного участка	Учетный номер земельного участка	Вид разрешенного использования	Назначение	Площадь, кв.м	Возможный способ образования земельного участка
1	2	3	4	5	6
ЗУ46	54:19:164601:204	Для индивидуального жилищного строительства (2.1)	Индивидуальные жилые дома с земельными участками площадью 899-1151 кв.м	900	Раздел земельного участка с кадастровым номером 54:19:164601:204
ЗУ47	54:19:164601:204	Для индивидуального жилищного строительства (2.1)	Индивидуальные жилые дома с земельными участками площадью 899-1151 кв.м	971	Раздел земельного участка с кадастровым номером 54:19:164601:204
ЗУ48	54:19:164601:204	Для индивидуального жилищного строительства (2.1)	Индивидуальные жилые дома с земельными участками площадью 899-1151 кв.м	899	Раздел земельного участка с кадастровым номером 54:19:164601:204
ЗУ49	54:19:164601:204	Для индивидуального жилищного строительства (2.1)	Индивидуальные жилые дома с земельными участками площадью 899-1151 кв.м	900	Раздел земельного участка с кадастровым номером 54:19:164601:204
ЗУ50	54:19:164601:204	Для индивидуального жилищного строительства (2.1)	Индивидуальные жилые дома с земельными участками площадью 899-1151	900	Раздел земельного участка с кадастровым номером 54:19:164601:204

Условный номер земельного участка	Учетный номер земельного участка	Вид разрешенного использования	Назначение	Площадь, кв.м	Возможный способ образования земельного участка
1	2	3	4	5	6
			кв.м		
ЗУ51	54:19:164601:204	Для индивидуального жилищного строительства (2.1)	Индивидуальные жилые дома с земельными участками площадью 899-1151 кв.м	900	Раздел земельного участка с кадастровым номером 54:19:164601:204
ЗУ52	54:19:164601:204	Для индивидуального жилищного строительства (2.1)	Индивидуальные жилые дома с земельными участками площадью 899-1151 кв.м	900	Раздел земельного участка с кадастровым номером 54:19:164601:204
ЗУ53	54:19:164601:204	Для индивидуального жилищного строительства (2.1)	Индивидуальные жилые дома с земельными участками площадью 899-1151 кв.м	900	Раздел земельного участка с кадастровым номером 54:19:164601:204
ЗУ54	54:19:164601:204	Для индивидуального жилищного строительства (2.1)	Индивидуальные жилые дома с земельными участками площадью 899-1151 кв.м	1000	Раздел земельного участка с кадастровым номером 54:19:164601:204
ЗУ55	54:19:164601:204	Коммунальное обслуживание (3.1)	трансформаторная подстанция	306	Раздел земельного участка с кадастровым номером

Условный номер земельного участка	Учетный номер земельного участка	Вид разрешенного использования	Назначение	Площадь, кв.м	Возможный способ образования земельного участка
1	2	3	4	5	6
					54:19:164601:204
ЗУ56	54:19:164601:204	Улично-дорожная сеть (12.0.1)	улично-дорожная сеть, проезды, тротуары, аллеи, подземные коммуникации, хозяйственные площадки, мусоросборники	16923	Раздел земельного участка с кадастровым номером 54:19:164601:204
54:19:164601:204	54:19:164601:204	Для комплексного освоения в целях жилищного строительства	-	300	Сохранение после раздела в измененных границах
Итого				68462	

Таблица № 2

Сведения об изменяемых земельных участках

№ п/п	Кадастровый номер земельного участка	Исходная площадь земельного участка, кв.м	Площадь земельного участка, в измененных границах, кв.м	Вид разрешенного использования изменяемых земельных участков
1	2	3	4	5
1	54:19:164601:204	68462	300	Для комплексного освоения в целях жилищного строительства

Таблица № 3

Сведения об образуемых земельных участках, которые после образования будут относиться к территориям общего пользования или имуществу общего пользования

Условный номер земельного участка	Вид разрешенного использования образуемых земельных участков	Площадь, кв.м	Возможный способ образования земельного участка
1	2	3	4
ЗУ56	Улично-дорожная сеть (12.0.1)	16923	Раздел земельного участка с кадастровым номером 54:19:164601:204
54:19:164601:204	Для комплексного освоения в целях жилищного строительства	300	Сохранение после раздела в измененных границах

**II. Сведения о границе территории, в отношении которой
выполняется проект межевания**

Схема № 1

Разбивочный план характерных точек границ проекта межевания территории

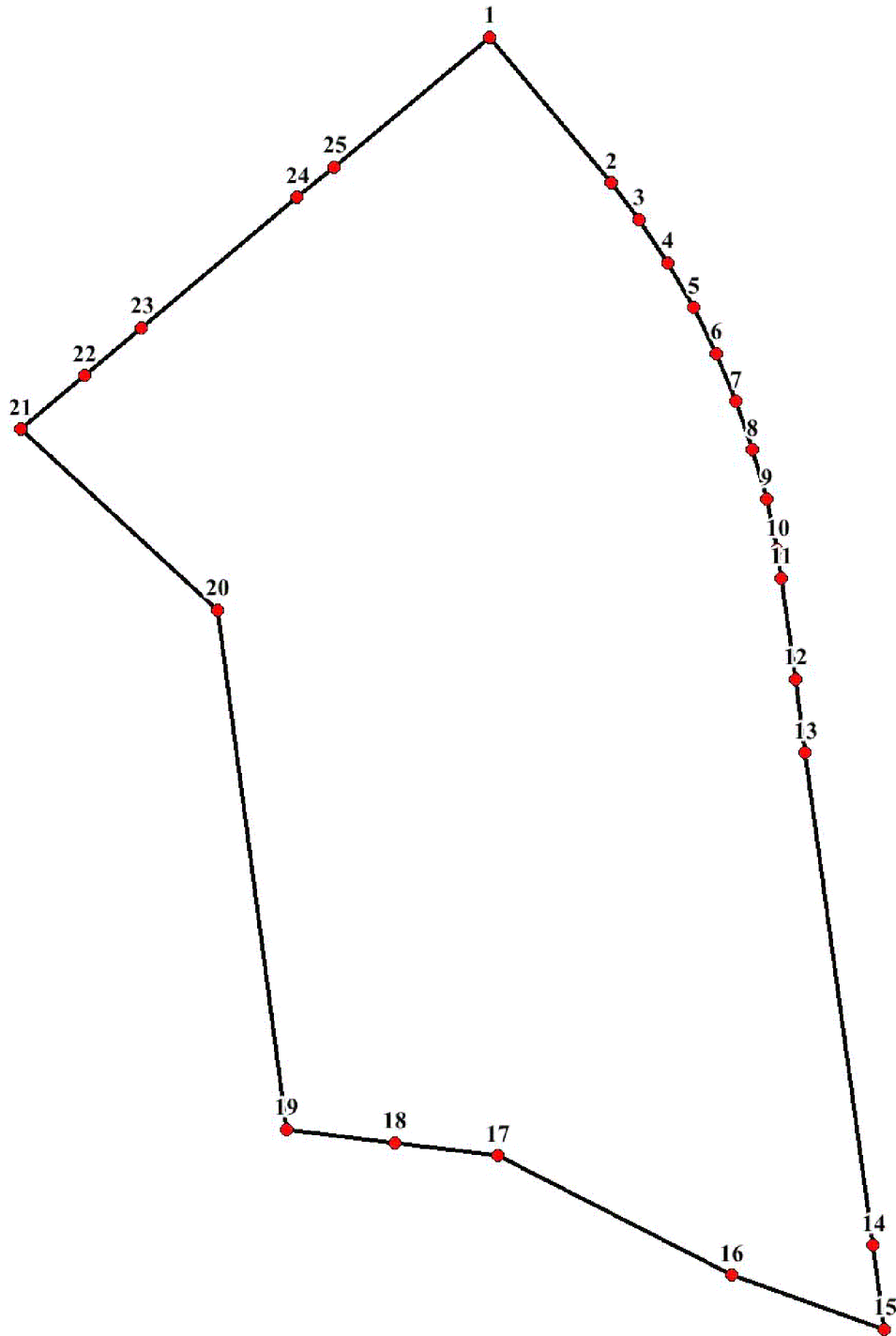


Таблица № 4

Каталог координат характерных точек границ проекта межевания территории
(Местная система координат Новосибирской области)

Номер точки	Координата X	Координата Y
1	2	3
1	467966.70	4212761.20
2	467917.84	4212802.01
3	467905.51	4212811.28
4	467891.09	4212820.77
5	467876.12	4212829.34
6	467860.63	4212836.97
7	467844.71	4212843.63
8	467828.40	4212849.28
9	467811.77	4212853.91
10	467794.88	4212857.49
11	467785.40	4212858.89
12	467751.58	4212863.54
13	467726.82	4212866.95
14	467561.87	4212889.65
15	467533.66	4212893.54
16	467551.82	4212842.26
17	467591.90	4212763.78
18	467596.17	4212729.33
19	467600.66	4212693.07
20	467774.66	4212669.86
21	467835.35	4212603.87
22	467853.26	4212625.33
23	467869.29	4212644.53
24	467912.88	4212696.74
25	467923.13	4212709.01

III. Сведения о границах образуемых земельных участков.

Схема № 2

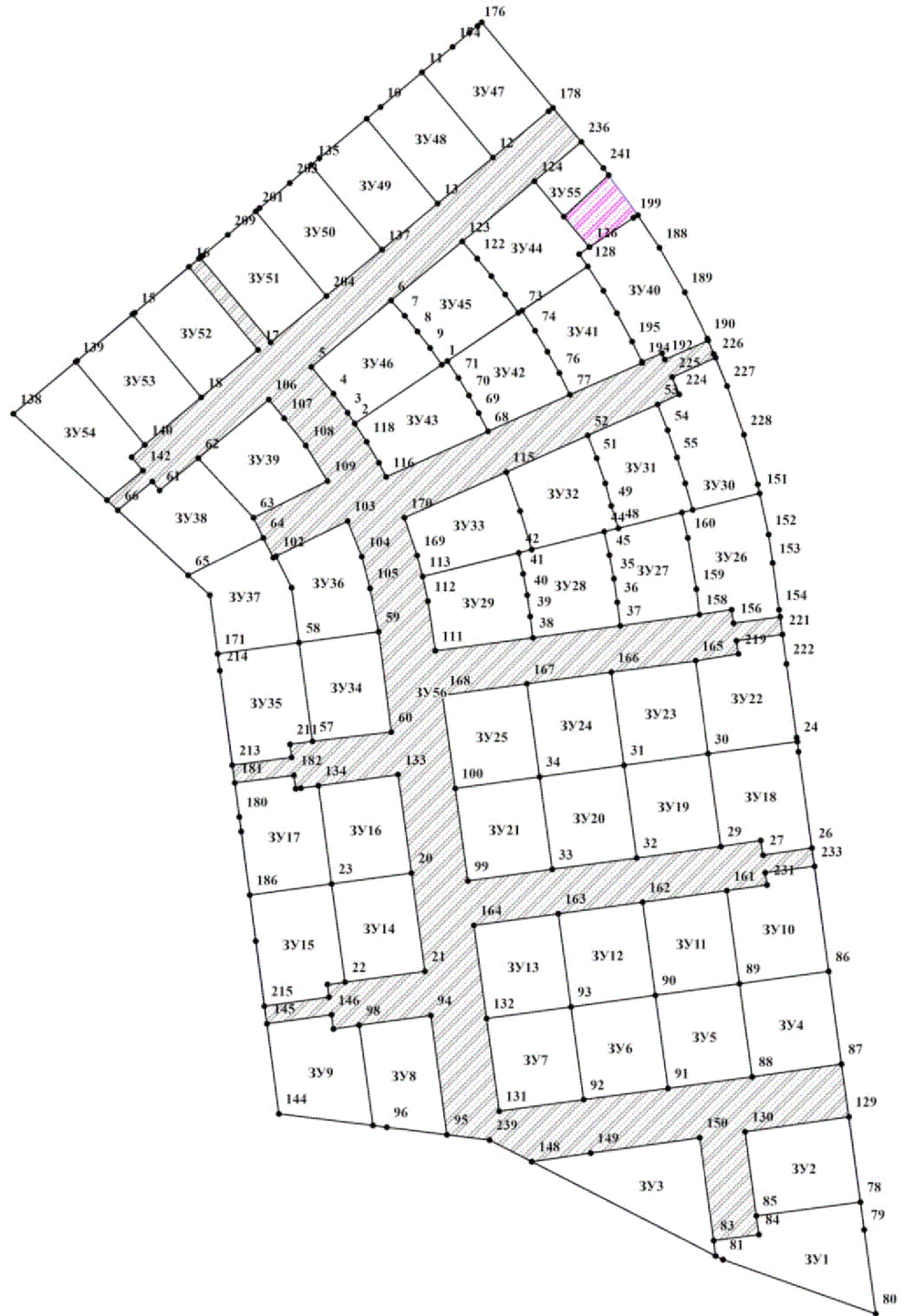


Таблица № 5

Каталог координат характерных точек образуемых земельных участков
(Местная система координат Новосибирской области)

Номер точки	Координата X	Координата Y
3У46		
1	467851.860	4212747.779
2	467832.170	4212718.579
3	467835.730	4212716.169
4	467842.150	4212711.349
5	467851.060	4212703.999
6	467873.340	4212730.729
7	467868.220	4212735.289
8	467862.920	4212739.649
9	467857.470	4212743.819
3У48		
10	467938.270	4212727.149
11	467949.960	4212741.139
12	467921.440	4212764.909
13	467905.920	4212746.299
14	467934.420	4212722.539
3У52		
15	467869.290	4212644.529
16	467884.640	4212662.919
17	467856.800	4212686.129
18	467840.900	4212667.059
19	467868.730	4212643.859
3У14		
20	467681.420	4212737.589
21	467648.430	4212742.089
22	467644.780	4212715.309
23	467677.770	4212710.809
3У18		
24	467725.550	4212867.119
25	467722.140	4212867.589
26	467689.760	4212872.049
27	467687.410	4212855.589
28	467692.280	4212854.909
29	467690.310	4212841.469
30	467721.470	4212837.219
3У20		
31	467717.600	4212808.889
32	467686.440	4212813.129
33	467682.580	4212784.779
34	467713.740	4212780.529
3У28		
35	467780.200	4212805.489
36	467772.290	4212806.689
37	467764.350	4212807.609
38	467760.350	4212778.289
39	467767.520	4212777.489
40	467774.660	4212776.429
41	467781.750	4212775.109
42	467788.790	4212773.529
43	467789.870	4212777.899
44	467795.870	4212802.219
45	467788.070	4212803.999
3У31		
46	467803.180	4212831.909
47	467802.300	4212828.339
48	467797.040	4212806.979
49	467804.590	4212804.689
50	467812.120	4212802.599
51	467820.470	4212799.729
52	467828.090	4212796.739
53	467838.580	4212820.179
54	467829.910	4212823.609
55	467820.710	4212826.709
56	467812.150	4212829.489
3У34		
57	467725.580	4212704.399
58	467758.670	4212699.889
59	467762.310	4212726.579
60	467728.720	4212730.829
3У38		
61	467809.710	4212652.999
62	467820.460	4212665.999
63	467800.580	4212684.519
64	467793.850	4212687.849
65	467781.250	4212662.699
66	467803.090	4212638.949
67	467812.670	4212650.459
3У42		
68	467829.520	4212763.239
69	467835.610	4212760.179
70	467841.580	4212756.889

71	467847.420	4212753.369
72	467853.120	4212749.639
73	467869.970	4212774.629
74	467863.180	4212779.069
75	467856.220	4212783.239
76	467849.060	4212787.159
77	467841.840	4212790.759
3Y1		
78	467571.150	4212888.369
79	467561.870	4212889.649
80	467533.660	4212893.539
81	467551.820	4212842.259
82	467553.080	4212839.789
83	467558.140	4212839.089
84	467560.210	4212854.249
85	467566.420	4212853.409
3Y4		
86	467648.370	4212877.749
87	467617.330	4212882.019
88	467613.120	4212852.019
89	467644.280	4212847.769
3Y6		
90	467640.410	4212819.409
91	467609.250	4212823.669
92	467605.380	4212795.329
93	467636.540	4212791.079
3Y8		
94	467633.630	4212744.099
95	467593.670	4212749.529
96	467596.170	4212729.329
97	467596.750	4212724.639
98	467630.310	4212720.059
3Y19		
30	467721.470	4212837.219
29	467690.310	4212841.469
32	467686.440	4212813.129
31	467717.600	4212808.889
3Y21		
34	467713.740	4212780.529
33	467682.580	4212784.779
99	467678.710	4212756.449
100	467709.870	4212752.189
3Y36		
58	467758.670	4212699.889
101	467777.130	4212697.399
102	467787.600	4212692.119

103	467799.460	4212716.139
104	467787.500	4212720.909
105	467776.900	4212723.689
59	467762.310	4212726.579
3Y39		
62	467820.460	4212665.999
106	467840.220	4212689.649
107	467833.900	4212694.909
108	467824.710	4212702.159
109	467812.870	4212709.439
110	467800.560	4212684.539
3Y29		
42	467788.790	4212773.529
41	467781.750	4212775.109
40	467774.660	4212776.429
39	467767.520	4212777.489
38	467760.350	4212778.289
111	467755.890	4212745.589
112	467772.600	4212743.089
113	467780.850	4212741.299
3Y32		
51	467820.470	4212799.729
50	467812.120	4212802.599
49	467804.590	4212804.689
48	467797.040	4212806.979
44	467795.870	4212802.219
43	467789.870	4212777.899
114	467802.820	4212774.109
115	467815.880	4212769.369
52	467828.090	4212796.739
3Y43		
68	467829.520	4212763.239
116	467814.230	4212729.079
117	467818.970	4212726.669
118	467826.020	4212722.489
2	467832.170	4212718.579
1	467851.860	4212747.779
72	467853.120	4212749.639
71	467847.420	4212753.369
70	467841.580	4212756.889
69	467835.610	4212760.179
3Y44		
119	467869.200	4212773.489
120	467875.450	4212769.079
121	467881.540	4212764.459
122	467887.470	4212759.619

123	467893.220	4212754.569
124	467913.460	4212778.859
125	467901.600	4212788.699
126	467891.270	4212797.299
127	467888.960	4212793.869
128	467884.850	4212796.699
3Y2		
129	467599.720	4212884.439
78	467571.150	4212888.369
85	467566.420	4212853.409
130	467594.710	4212849.669
3Y5		
89	467644.280	4212847.769
88	467613.120	4212852.019
91	467609.250	4212823.669
90	467640.410	4212819.409
3Y7		
93	467636.540	4212791.079
92	467605.380	4212795.329
131	467601.520	4212766.989
132	467632.680	4212762.739
3Y16		
133	467714.420	4212733.109
20	467681.420	4212737.589
23	467677.770	4212710.809
134	467710.730	4212706.319
3Y49		
135	467918.880	4212703.919
136	467921.130	4212706.609
14	467934.420	4212722.539
13	467905.920	4212746.299
137	467890.390	4212727.659
3Y54		
138	467835.350	4212603.869
139	467852.810	4212624.789
140	467824.980	4212647.989
141	467820.920	4212643.599
142	467816.400	4212647.339
143	467806.400	4212635.349
3Y9		
97	467596.750	4212724.639
144	467600.660	4212693.069
145	467630.880	4212689.039
146	467633.820	4212710.739
147	467629.120	4212711.379
98	467630.310	4212720.059

3Y3		
82	467553.080	4212839.789
148	467584.650	4212777.969
149	467587.570	4212797.689
150	467592.630	4212834.399
83	467558.140	4212839.089
3Y26		
151	467808.710	4212854.559
152	467794.880	4212857.489
153	467785.400	4212858.889
154	467769.720	4212861.049
155	467767.380	4212861.369
156	467765.240	4212845.799
157	467769.690	4212845.139
158	467768.140	4212834.259
159	467776.630	4212833.239
160	467793.810	4212830.269
47	467802.300	4212828.339
46	467803.180	4212831.909
3Y11		
161	467675.440	4212843.519
89	467644.280	4212847.769
90	467640.410	4212819.409
162	467671.570	4212815.169
3Y13		
163	467667.710	4212786.829
93	467636.540	4212791.079
132	467632.680	4212762.739
164	467663.840	4212758.489
3Y23		
165	467752.630	4212832.969
30	467721.470	4212837.219
31	467717.600	4212808.889
166	467748.760	4212804.629
3Y25		
167	467744.900	4212776.279
34	467713.740	4212780.529
100	467709.870	4212752.189
168	467741.030	4212747.939
3Y33		
113	467780.850	4212741.299
169	467787.900	4212739.519
170	467800.540	4212735.189
115	467815.880	4212769.369
114	467802.820	4212774.109
43	467789.870	4212777.899

3Y37		
101	467777.130	4212697.399
58	467758.670	4212699.889
171	467754.930	4212672.489
172	467774.660	4212669.859
65	467781.250	4212662.699
64	467793.850	4212687.849
173	467787.130	4212691.169
102	467787.600	4212692.119
3Y47		
11	467949.960	4212741.139
174	467958.480	4212751.349
175	467963.240	4212757.059
176	467965.480	4212759.739
177	467966.700	4212761.199
178	467938.090	4212785.089
179	467936.940	4212783.519
12	467921.440	4212764.909
3Y17		
180	467700.200	4212679.789
181	467711.690	4212678.259
182	467714.210	4212698.139
183	467709.710	4212698.709
184	467709.950	4212700.479
185	467709.900	4212700.489
134	467710.730	4212706.319
23	467677.770	4212710.809
186	467674.010	4212683.289
187	467695.300	4212680.449
3Y27		
159	467776.630	4212833.239
158	467768.140	4212834.259
37	467764.350	4212807.609
36	467772.290	4212806.689
35	467780.200	4212805.489
45	467788.070	4212803.999
44	467795.870	4212802.219
48	467797.040	4212806.979
47	467802.300	4212828.339
160	467793.810	4212830.269
3Y40		
188	467891.090	4212820.769
189	467876.120	4212829.339
190	467860.630	4212836.969
191	467859.990	4212837.239
192	467853.550	4212822.589

193	467855.690	4212821.689
194	467852.780	4212814.929
195	467859.540	4212811.609
196	467869.150	4212806.519
197	467876.600	4212802.039
128	467884.850	4212796.699
127	467888.960	4212793.869
198	467891.290	4212797.339
199	467901.180	4212812.029
200	467902.070	4212813.529
3Y45		
119	467869.200	4212773.489
72	467853.120	4212749.639
1	467851.860	4212747.779
9	467857.470	4212743.819
8	467862.920	4212739.649
7	467868.220	4212735.289
6	467873.340	4212730.729
123	467893.220	4212754.569
122	467887.470	4212759.619
121	467881.540	4212764.459
120	467875.450	4212769.079
3Y50		
201	467903.320	4212685.289
202	467904.440	4212686.639
203	467912.880	4212696.739
135	467918.880	4212703.919
137	467890.390	4212727.659
204	467874.850	4212709.019
3Y53		
139	467852.810	4212624.789
205	467853.260	4212625.329
19	467868.730	4212643.859
18	467840.900	4212667.059
206	467825.000	4212647.979
3Y12		
162	467671.570	4212815.169
90	467640.410	4212819.409
93	467636.540	4212791.079
163	467667.710	4212786.829
3Y24		
166	467748.760	4212804.629
31	467717.600	4212808.889
34	467713.740	4212780.529
167	467744.900	4212776.279
3Y51		

207	467887.750	4212666.639
208	467888.470	4212667.499
209	467895.460	4212675.879
201	467903.320	4212685.289
204	467874.850	4212709.019
210	467859.300	4212690.349
3Y35		
57	467725.580	4212704.399
211	467724.650	4212696.819
212	467720.180	4212697.389
213	467717.610	4212677.479
214	467749.260	4212673.249
171	467754.930	4212672.489
58	467758.670	4212699.889
3Y15		
215	467636.810	4212688.249
216	467658.520	4212685.349
186	467674.010	4212683.289
23	467677.770	4212710.809
22	467644.780	4212715.309
217	467643.970	4212709.369
218	467639.770	4212709.939
3Y22		
165	467752.630	4212832.969
219	467754.890	4212847.349
220	467759.300	4212846.689
221	467761.430	4212862.189
222	467751.580	4212863.539
223	467726.820	4212866.949
24	467725.550	4212867.119
30	467721.470	4212837.219
3Y30		
53	467838.580	4212820.179
224	467841.960	4212827.449
225	467847.660	4212825.059
226	467854.170	4212839.669
227	467844.710	4212843.629
228	467828.400	4212849.279
229	467811.770	4212853.909
151	467808.710	4212854.559
46	467803.180	4212831.909
56	467812.150	4212829.489
55	467820.710	4212826.709
54	467829.910	4212823.609
3Y41		
196	467869.150	4212806.519

195	467859.540	4212811.609
194	467852.780	4212814.929
230	467852.510	4212815.059
77	467841.840	4212790.759
76	467849.060	4212787.159
75	467856.220	4212783.239
74	467863.180	4212779.069
73	467869.970	4212774.629
128	467884.850	4212796.699
197	467876.600	4212802.039
3Y10		
161	467675.440	4212843.519
231	467677.420	4212857.009
232	467681.500	4212856.429
233	467683.590	4212872.899
86	467648.370	4212877.749
89	467644.280	4212847.769
3Y56		
234	467887.440	4212666.269
235	467887.630	4212666.499
207	467887.750	4212666.639
210	467859.300	4212690.349
204	467874.850	4212709.019
137	467890.390	4212727.659
13	467905.920	4212746.299
12	467921.440	4212764.909
179	467936.940	4212783.519
178	467938.090	4212785.089
236	467926.630	4212794.659
124	467913.460	4212778.859
123	467893.220	4212754.569
6	467873.340	4212730.729
5	467851.060	4212703.999
237	467842.150	4212711.359
3	467835.730	4212716.169
2	467832.170	4212718.579
118	467826.020	4212722.489
117	467818.970	4212726.669
116	467814.230	4212729.079
68	467829.520	4212763.239
77	467841.840	4212790.759
230	467852.510	4212815.059
194	467852.780	4212814.929
193	467855.690	4212821.689
192	467853.550	4212822.589
191	467859.990	4212837.239

238	467855.450	4212839.139
226	467854.170	4212839.669
225	467847.660	4212825.059
224	467841.960	4212827.449
53	467838.580	4212820.179
52	467828.090	4212796.739
115	467815.880	4212769.369
170	467800.540	4212735.189
169	467787.900	4212739.519
113	467780.850	4212741.299
112	467772.600	4212743.089
111	467755.890	4212745.589
38	467760.350	4212778.289
37	467764.350	4212807.609
158	467768.140	4212834.259
157	467769.690	4212845.139
156	467765.240	4212845.799
155	467767.380	4212861.369
221	467761.430	4212862.189
220	467759.300	4212846.689
219	467754.890	4212847.349
165	467752.630	4212832.969
166	467748.760	4212804.629
167	467744.900	4212776.279
168	467741.030	4212747.939
100	467709.870	4212752.189
99	467678.710	4212756.449
33	467682.580	4212784.779
32	467686.440	4212813.129
29	467690.310	4212841.469
28	467692.280	4212854.909
27	467687.410	4212855.589
26	467689.760	4212872.049
233	467683.590	4212872.899
232	467681.500	4212856.429
231	467677.420	4212857.009
161	467675.440	4212843.519
162	467671.570	4212815.169
163	467667.710	4212786.829
164	467663.840	4212758.489
132	467632.680	4212762.739
131	467601.520	4212766.989
92	467605.380	4212795.329
91	467609.250	4212823.669
88	467613.120	4212852.019
87	467617.330	4212882.019

129	467599.720	4212884.439
130	467594.710	4212849.669
85	467566.420	4212853.409
84	467560.210	4212854.249
83	467558.140	4212839.089
150	467592.630	4212834.399
149	467587.570	4212797.689
148	467584.650	4212777.969
239	467591.900	4212763.779
95	467593.670	4212749.529
94	467633.630	4212744.099
98	467630.310	4212720.059
147	467629.120	4212711.379
146	467633.820	4212710.739
145	467630.880	4212689.039
215	467636.810	4212688.249
218	467639.770	4212709.939
217	467643.970	4212709.369
22	467644.780	4212715.309
21	467648.430	4212742.089
20	467681.420	4212737.589
133	467714.420	4212733.109
134	467710.730	4212706.319
183	467709.710	4212698.709
182	467714.210	4212698.139
181	467711.690	4212678.259
213	467717.610	4212677.479
212	467720.180	4212697.389
211	467724.650	4212696.819
57	467725.580	4212704.399
60	467728.720	4212730.829
59	467762.310	4212726.579
105	467776.900	4212723.689
104	467787.500	4212720.909
103	467799.460	4212716.139
102	467787.600	4212692.119
173	467787.130	4212691.169
64	467793.850	4212687.849
240	467800.570	4212684.519
110	467800.560	4212684.539
109	467812.870	4212709.439
108	467824.710	4212702.159
107	467833.900	4212694.909
106	467840.220	4212689.649
62	467820.460	4212665.999
61	467809.710	4212652.999

67	467812.670	4212650.459
66	467803.090	4212638.949
143	467806.400	4212635.349
142	467816.400	4212647.339
141	467820.920	4212643.599
140	467824.980	4212647.989
206	467825.000	4212647.979
18	467840.900	4212667.059

17	467856.800	4212686.129
16	467884.640	4212662.919
3Y55		
241	467917.840	4212802.009
242	467915.510	4212803.759
125	467901.600	4212788.699
124	467913.460	4212778.859
236	467926.630	4212794.659
