

**МИНИСТЕРСТВО
СТРОИТЕЛЬСТВА
НОВОСИБИРСКОЙ ОБЛАСТИ**

ПРИКАЗ

07.12.2021

№ 773

г. Новосибирск

Об утверждении проекта планировки территории и проекта межевания территории в его составе для реконструкции автомобильной дороги «Богатиха – Новорозино» на участке км 4+900 – км 8+430 в границах Новониколаевского сельсовета Купинского района Новосибирской области

В соответствии со статьями 42, 43, 45 Градостроительного кодекса Российской Федерации, статьей 5 Закона Новосибирской области от 27.04.2010 № 481-ОЗ «О регулировании градостроительной деятельности в Новосибирской области» **п р и к а з ы в а ю:**

1. Утвердить прилагаемый проект планировки территории и проект межевания территории в его составе для реконструкции автомобильной дороги «Богатиха – Новорозино» на участке км 4+900 – км 8+430 в границах Новониколаевского сельсовета Купинского района Новосибирской области (далее – документация по планировке территории).

2. Управлению архитектуры и градостроительства министерства строительства Новосибирской области (Тимонов Д.С.) направить утвержденную документацию по планировке территории главе муниципального образования Новониколаевского сельсовета Купинского района Новосибирской области в течение семи дней со дня утверждения документации по планировке территории для официального опубликования и размещения на официальном сайте муниципального образования.

3. Контроль за исполнением настоящего приказа возложить на заместителя министра – главного архитектора Новосибирской области Авсейкова А.С.

И.о. министра

А.В. Колмаков

УТВЕРЖДЕНЫ
приказом министерства
строительства Новосибирской
области
от 07.12.21 № 773

**Проект планировки территории и проект межевания территории
в его составе для реконструкции автомобильной дороги «Богатиха –
Новорозино» на участке км 4+900 – км 8+430 в границах
Новониколаевского сельсовета Купинского района
Новосибирской области**

- I. Проект планировки территории. Графическая часть.
 1. Чертеж красных линий.
 2. Чертеж границ зон планируемого размещения линейных объектов.
Чертеж границ зон планируемого размещения линейных объектов,
подлежащих переносу (переустройству) из зон планируемого размещения
линейных объектов.
 - II. Положение о размещении линейных объектов.
 - III. Проект межевания территории. Графическая часть.
 1. Чертеж межевания территории.
 2. Проект межевания территории. Текстовая часть.
-

I. ПРОЕКТ ПЛАНИРОВКИ ТЕРРИТОРИИ. ГРАФИЧЕСКАЯ ЧАСТЬ


1. Чертеж красных линий


Номера характерных точек начала и окончания
красных линий


Номер характерной точки начала	Номер характерной точки окончания
1	3
4	13
14	19
20	32
33	50
51	333
334	514
515	619
620	634
635	644
645	652
653	660
661	666
667	672
673	687
693	698
699	666
677	672
673	702


Условные обозначения

Границы:

 границы территории, в отношении которой осуществляется подготовка проекта планировки

 границы населенного пункта

 устанавливаемые красные линии

 1 номера характерных точек красных линий

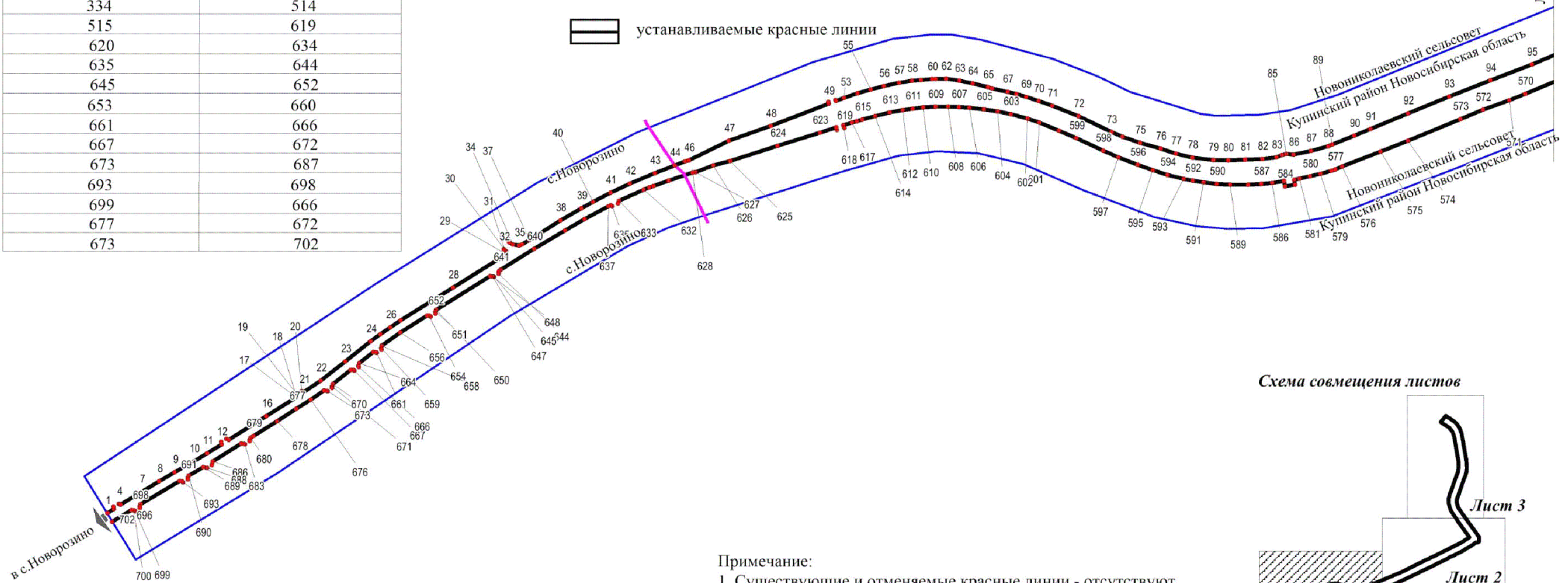
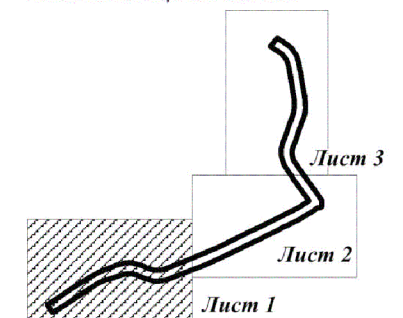


Схема совмещения листов



Примечание:

1. Существующие и отменяемые красные линии - отсутствуют.
2. Перечень координат характерных точек устанавливаемых красных линий приведен в Приложении к чертежу красных линий.

1. ПРОЕКТ ПЛАНИРОВКИ ТЕРРИТОРИИ. ГРАФИЧЕСКАЯ ЧАСТЬ

1.Чертеж красных линий


Линия совмещения с листом №3


Номера характерных точек начала и окончания красных линий


Номер характерной точки начала	Номер характерной точки окончания
1	3
4	13
14	19
20	32
33	50
51	333
334	514
515	619
620	634
635	644
645	652
653	660
661	666
667	672
673	687
693	698
699	666
677	672
673	702


Условные обозначения

Границы:

 границы территории, в отношении которой осуществляется подготовка проекта планировки

 границы населенного пункта

 устанавливаемые красные линии

 номера характерных точек красных линий

Линия совмещения с листом №1


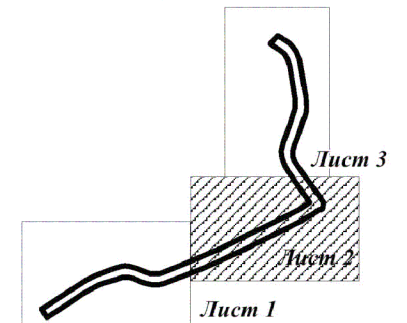


Схема совмещения листов



Примечание:


1. Существующие и отменяемые красные линии - отсутствуют.
2. Перечень координат характерных точек устанавливаемых красных линий приведен в Приложении к чертежу красных линий.


1. ПРОЕКТ ПЛАНИРОВКИ ТЕРРИТОРИИ. ГРАФИЧЕСКАЯ ЧАСТЬ


1. Чертеж красных линий


Условные обозначения

Границы:

 границы территории, в отношении которой осуществляется подготовка проекта планировки

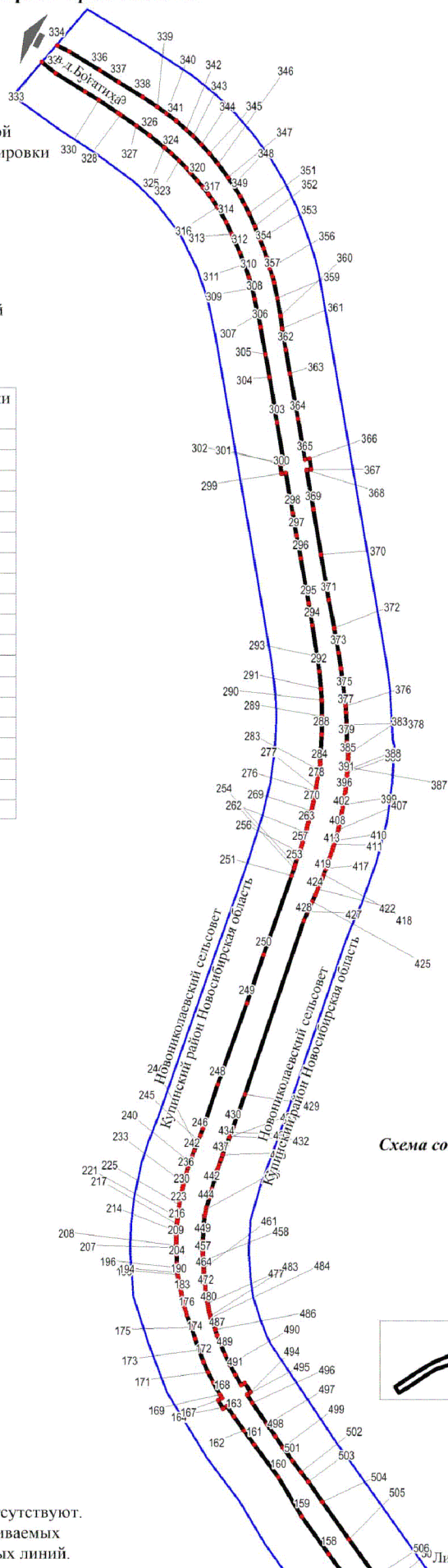
 границы населенного пункта

 устанавливаемые красные линии

 номера характерных точек красных линий

Номера характерных точек начала и окончания красных линий

Номер характерной точки начала	Номер характерной точки окончания
1	3
4	13
14	19
20	32
33	50
51	333
334	514
515	619
620	634
635	644
645	652
653	660
661	666
667	672
673	687
693	698
699	666
677	672
673	702



Примечание:

1. Существующие и отменяемые красные линии - отсутствуют.
2. Перечень координат характерных точек устанавливаемых красных линий приведен в Приложении к чертежу красных линий.

Линия совмещения с листом №2

Приложение к чертежу красных линий

Постановлением Правительства Новосибирской области от 28.12.2011 г. № 608-п «О введении в действие местной системы координат Новосибирской области» на территории Новосибирской области установлена местная система координат Новосибирской области (далее – МСК НСО), используемая для ведения Единого государственного реестра недвижимости.

Перечень координат характерных точек устанавливаемых красных линий (система координат – МСК НСО)

№ точки	Координаты	
	X	Y
1	2	3
1	445231.380	2253210.920
2	445235.980	2253218.180
3	445238.690	2253218.070
4	445241.780	2253224.170
5	445241.240	2253224.700
6	445240.860	2253225.950
7	445255.550	2253249.860
8	445267.270	2253269.370
9	445277.540	2253286.970
10	445289.950	2253308.410
11	445299.090	2253323.560
12	445309.020	2253339.650
13	445311.800	2253339.540
14	445315.240	2253345.060
15	445314.060	2253347.690
16	445340.870	2253390.180
17	445362.080	2253423.820
18	445362.450	2253424.400
19	445365.610	2253424.650
20	445369.170	2253430.000
21	445368.150	2253432.690
22	445381.000	2253451.410
23	445402.540	2253479.230
24	445425.260	2253507.880
25	445433.470	2253518.770
26	445441.080	2253530.050
27	445449.000	2253541.600
28	445486.020	2253600.680
29	445523.780	2253661.070
30	445526.770	2253660.740
31	445528.400	2253659.130
32	445529.300	2253657.930
33	445537.180	2253663.910
34	445534.750	2253668.360
35	445533.720	2253675.100
36	445534.740	2253678.600
37	445539.830	2253686.760
38	445561.910	2253721.860
39	445575.540	2253745.320
40	445582.830	2253758.560
41	445593.050	2253778.250
42	445603.410	2253800.160
43	445615.200	2253828.000
44	445623.940	2253850.690
45	445628.270	2253862.540
46	445629.690	2253866.480
47	445651.590	2253911.770
48	445668.340	2253958.910
49	445693.640	2254024.300
50	445695.430	2254023.780
51	445697.840	2254032.020
51	445697.840	2254032.020
52	445696.670	2254032.350
52	445696.670	2254032.350
53	445700.110	2254041.610
54	445705.380	2254056.900
55	445709.720	2254071.500
56	445713.580	2254086.390
57	445717.200	2254103.640
58	445719.330	2254117.980
59	445720.440	2254128.190
60	445721.360	2254140.990
61	445721.530	2254144.850

62	445721.790	2254156.590
63	445719.460	2254171.830
64	445716.460	2254186.660
65	445712.070	2254203.650
66	445710.700	2254208.270
67	445706.990	2254226.040
68	445704.460	2254235.900
69	445701.310	2254246.640
70	445696.580	2254260.980
71	445691.250	2254276.170
72	445679.450	2254305.880
73	445661.520	2254343.060
74	445656.250	2254355.290
75	445649.460	2254375.350
76	445642.800	2254398.390
77	445637.350	2254415.660
78	445632.780	2254434.310
79	445630.020	2254457.680
80	445629.770	2254474.420
81	445630.510	2254493.770
82	445631.280	2254513.190
83	445632.860	2254529.220
84	445635.770	2254535.100
85	445636.750	2254540.300
86	445635.890	2254548.100
87	445640.290	2254568.110
88	445645.740	2254587.180
89	445647.650	2254592.070
90	445657.310	2254616.820
91	445664.900	2254635.010
92	445682.720	2254677.300
93	445701.720	2254723.610
94	445719.700	2254770.300
95	445737.790	2254816.870
96	445757.390	2254862.860
97	445776.130	2254909.260
98	445794.120	2254955.930
99	445812.960	2255002.380
100	445814.180	2255006.590
101	445824.940	2255027.860
102	445827.520	2255033.665
103	445830.500	2255041.000
104	445834.130	2255051.455

105	445842.510	2255075.770
106	445849.550	2255093.680
107	445882.780	2255171.240
108	445896.360	2255201.420
109	445910.620	2255231.480
110	445913.250	2255238.480
111	445919.340	2255250.060
112	445927.090	2255264.300
113	445937.480	2255283.460
114	445946.210	2255300.390
115	445963.590	2255335.760
116	446024.650	2255463.390
117	446042.500	2255500.280
118	446065.440	2255545.890
119	446087.560	2255589.540
120	446110.170	2255635.240
121	446120.470	2255656.940
122	446135.960	2255690.210
123	446157.800	2255736.060
124	446163.650	2255748.260
125	446171.475	2255764.840
126	446173.720	2255763.850
127	446178.400	2255773.250
128	446176.240	2255774.560
129	446198.080	2255819.980
130	446218.080	2255860.050
131	446240.320	2255904.860
132	446263.210	2255949.270
133	446285.300	2255994.200
134	446307.210	2256039.150
135	446323.190	2256070.520
136	446352.390	2256127.980
137	446360.230	2256142.550
138	446376.300	2256171.550
139	446404.110	2256212.710
140	446430.310	2256255.020
141	446457.130	2256296.800
142	446476.100	2256323.900
143	446485.050	2256336.360
144	446486.370	2256337.400
145	446489.230	2256338.940
146	446492.505	2256339.535
147	446495.710	2256339.300

148	446498.125	2256338.575
149	446499.475	2256338.025
150	446500.840	2256337.120
151	446539.500	2256309.510
152	446580.910	2256281.510
153	446591.640	2256273.340
154	446599.050	2256268.920
155	446621.620	2256252.200
156	446662.540	2256223.450
157	446702.810	2256193.840
158	446743.290	2256164.470
159	446783.980	2256135.160
160	446827.150	2256109.610
161	446862.370	2256083.270
162	446877.540	2256072.190
163	446893.030	2256061.320
164	446903.890	2256054.100
165	446904.240	2256053.690
166	446901.710	2256049.340
167	446910.780	2256044.060
168	446913.190	2256048.405
169	446916.850	2256046.170
170	446930.190	2256038.800
171	446941.400	2256033.200
172	446952.830	2256028.060
173	446965.620	2256023.000
174	446977.680	2256018.820
175	446989.930	2256015.130
176	447003.790	2256009.850
177	447007.120	2256008.870
178	447010.570	2256007.900
179	447013.000	2256007.240
180	447015.440	2256006.600
181	447017.870	2256005.980
182	447020.320	2256005.390
183	447022.760	2256004.810
184	447025.220	2256004.250
185	447027.670	2256003.710
186	447030.130	2256003.190
187	447032.600	2256002.690
188	447035.080	2256002.210
189	447037.560	2256001.740
190	447040.040	2256001.300

191	447042.530	2256000.880
192	447045.030	2256000.480
193	447047.520	2256000.090
194	447050.020	2255999.730
195	447052.520	2255999.390
196	447055.030	2255999.060
197	447055.220	2255999.040
198	447055.410	2255999.020
199	447055.610	2255999.010
200	447055.800	2255998.990
201	447056.000	2255998.980
202	447056.190	2255998.980
203	447056.300	2255998.970
204	447059.960	2255999.110
205	447069.850	2255998.890
206	447074.290	2255998.280
207	447076.880	2255998.270
208	447079.460	2255998.280
209	447082.050	2255998.300
210	447084.630	2255998.350
211	447087.220	2255998.420
212	447089.800	2255998.510
213	447092.380	2255998.630
214	447094.960	2255998.760
215	447097.540	2255998.910
216	447100.120	2255999.090
217	447102.700	2255999.290
218	447105.270	2255999.500
219	447107.870	2255999.740
220	447110.560	2256000.050
221	447113.220	2256000.380
222	447115.890	2256000.740
223	447118.550	2256001.110
224	447121.210	2256001.510
225	447123.860	2256001.930
226	447126.510	2256002.370
227	447129.160	2256002.840
228	447131.810	2256003.320
229	447134.450	2256003.840
230	447137.990	2256004.560
231	447141.520	2256005.320
232	447144.530	2256006.000
233	447147.540	2256006.710

234	447150.530	2256007.440
235	447153.510	2256008.200
236	447156.470	2256008.980
237	447159.500	2256009.800
238	447164.400	2256011.420
239	447167.290	2256012.400
240	447170.170	2256013.400
241	447173.510	2256014.590
242	447176.840	2256015.800
243	447182.500	2256017.910
244	447188.130	2256020.080
245	447193.710	2256022.280
246	447199.260	2256024.530
247	447207.410	2256027.890
248	447254.930	2256043.560
249	447343.230	2256075.475
250	447396.270	2256093.770
251	447482.160	2256123.960
252	447490.420	2256126.790
253	447491.340	2256127.110
254	447494.080	2256128.060
255	447500.460	2256130.230
256	447507.760	2256132.660
257	447511.400	2256133.840
258	447515.050	2256135.000
259	447518.700	2256136.130
260	447522.360	2256137.240
261	447526.010	2256138.330
262	447529.670	2256139.390
263	447533.320	2256140.420
264	447537.000	2256141.430
265	447540.210	2256142.310
266	447543.410	2256143.170
267	447546.610	2256144.000
268	447549.820	2256144.810
269	447552.900	2256145.560
270	447555.980	2256146.280
271	447559.080	2256146.980
272	447562.170	2256147.660
273	447565.270	2256148.300
274	447568.380	2256148.930
275	447571.490	2256149.520
276	447574.610	2256150.100

277	447577.730	2256150.640
278	447580.860	2256151.160
279	447584.060	2256151.670
280	447587.440	2256152.330
281	447590.760	2256152.960
282	447594.090	2256153.560
283	447597.420	2256154.120
284	447600.750	2256154.660
285	447604.090	2256155.170
286	447606.520	2256155.160
287	447616.440	2256155.890
288	447636.380	2256156.740
289	447655.790	2256157.250
290	447673.420	2256156.920
291	447685.760	2256156.140
292	447704.910	2256154.040
293	447721.230	2256151.870
294	447754.940	2256146.590
295	447779.100	2256142.640
296	447828.320	2256133.940
297	447852.950	2256129.600
298	447877.570	2256125.310
299	447921.140	2256117.505
300	447920.430	2256113.180
301	447930.790	2256111.440
302	447931.460	2256115.700
303	447976.110	2256108.060
304	448025.450	2256100.030
305	448050.500	2256095.480
306	448079.980	2256090.090
307	448093.700	2256087.420
308	448110.690	2256083.810
309	448122.770	2256080.930
310	448134.620	2256077.460
311	448148.470	2256072.840
312	448161.455	2256067.795
313	448181.600	2256059.110
314	448194.320	2256052.830
315	448206.710	2256045.930
316	448210.720	2256043.510
317	448218.920	2256037.920
318	448224.960	2256033.510
319	448232.520	2256027.650

320	448239.570	2256021.810
321	448248.140	2256014.170
322	448253.310	2256009.440
323	448261.630	2256001.330
324	448269.610	2255992.880
325	448275.740	2255985.900
326	448289.010	2255969.490
327	448299.660	2255955.000
328	448311.390	2255937.870
329	448313.240	2255935.170
330	448327.380	2255914.000
331	448336.620	2255899.180
332	448356.700	2255866.880
333	448369.070	2255851.930
334	448386.970	2255868.680
335	448380.540	2255881.910
336	448359.705	2255915.225
337	448346.860	2255935.760
338	448330.690	2255961.950
339	448320.050	2255977.810
340	448312.960	2255987.680
341	448304.900	2255998.210
342	448295.080	2256009.490
343	448288.020	2256016.950
344	448278.860	2256025.940
345	448269.340	2256034.550
346	448257.590	2256044.230
347	448243.350	2256054.760
348	448234.670	2256060.600
349	448222.620	2256067.980
350	448213.470	2256072.960
351	448204.160	2256077.640
352	448189.890	2256084.080
353	448175.450	2256089.840
354	448165.720	2256093.600
355	448155.870	2256097.030
356	448144.220	2256100.650
357	448135.450	2256103.100
358	448128.570	2256104.880
359	448111.820	2256108.310
360	448092.230	2256111.760
361	448078.590	2256113.940
362	448055.370	2256117.770

363	448029.270	2256122.060
364	447980.110	2256131.140
365	447935.875	2256138.620
366	447936.770	2256143.450
367	447925.230	2256145.390
368	447924.385	2256140.580
369	447881.480	2256147.820
370	447832.200	2256156.280
371	447782.930	2256164.650
372	447752.100	2256170.420
373	447724.880	2256175.280
374	447708.220	2256177.900
375	447679.480	2256181.570
376	447666.960	2256182.680
377	447660.440	2256183.260
378	447646.820	2256183.970
379	447627.600	2256184.140
380	447624.700	2256186.080
381	447621.310	2256186.020
382	447617.910	2256185.940
383	447614.520	2256185.830
384	447611.120	2256185.690
385	447607.730	2256185.520
386	447604.340	2256185.330
387	447600.950	2256185.100
388	447597.560	2256184.850
389	447594.180	2256184.570
390	447590.790	2256184.270
391	447587.070	2256183.900
392	447583.350	2256183.500
393	447579.650	2256183.060
394	447576.310	2256182.670
395	447572.970	2256182.240
396	447569.630	2256181.790
397	447566.290	2256181.320
398	447562.960	2256180.810
399	447559.630	2256180.280
400	447556.310	2256179.720
401	447552.990	2256179.130
402	447549.680	2256178.520
403	447546.370	2256177.880
404	447542.870	2256177.180
405	447539.370	2256176.450

406	447535.890	2256175.690
407	447532.420	2256174.900
408	447528.390	2256173.960
409	447524.430	2256172.790
410	447520.550	2256171.620
411	447516.690	2256170.420
412	447512.840	2256169.190
413	447509.010	2256167.950
414	447505.190	2256166.680
415	447501.390	2256165.390
416	447497.590	2256164.080
417	447490.050	2256161.410
418	447483.480	2256159.030
419	447480.680	2256157.990
420	447479.690	2256157.620
421	447471.390	2256154.120
422	447467.740	2256152.560
423	447464.100	2256150.990
424	447461.480	2256149.860
425	447454.140	2256146.660
426	447454.130	2256146.660
427	447443.310	2256141.920
428	447433.420	2256137.570
429	447244.180	2256073.400
430	447208.200	2256060.460
431	447202.690	2256058.500
432	447199.030	2256057.200
433	447197.140	2256056.530
434	447189.000	2256053.260
435	447183.620	2256051.150
436	447178.250	2256049.090
437	447172.870	2256047.080
438	447167.490	2256045.120
439	447164.360	2256044.010
440	447161.220	2256042.930
441	447157.570	2256041.770
442	447141.090	2256037.290
443	447131.700	2256035.000
444	447120.700	2256031.220
445	447118.460	2256030.740
446	447116.210	2256030.280
447	447113.960	2256029.830
448	447111.700	2256029.400

449	447084.230	2256027.280
450	447081.920	2256027.270
451	447079.610	2256027.280
452	447077.290	2256027.300
453	447074.980	2256027.340
454	447072.440	2256027.410
455	447069.890	2256027.500
456	447067.350	2256027.620
457	447064.800	2256027.750
458	447062.260	2256027.910
459	447059.720	2256028.100
460	447057.100	2256028.310
461	447054.580	2256028.400
462	447052.140	2256028.500
463	447049.700	2256028.630
464	447047.260	2256028.780
465	447044.830	2256028.950
466	447042.390	2256029.140
467	447039.960	2256029.360
468	447037.530	2256029.590
469	447035.100	2256029.840
470	447032.670	2256030.110
471	447030.330	2256030.400
472	447028.000	2256030.700
473	447025.660	2256031.020
474	447023.330	2256031.360
475	447021.010	2256031.720
476	447018.680	2256032.100
477	447016.360	2256032.500
478	447014.040	2256032.920
479	447011.730	2256033.350
480	447009.480	2256033.790
481	447007.230	2256034.360
482	447004.920	2256034.970
483	447002.620	2256035.590
484	447000.320	2256036.230
485	446998.020	2256036.890
486	446987.750	2256041.090
487	446981.720	2256043.060
488	446971.020	2256047.080
489	446960.330	2256051.640
490	446949.540	2256056.840
491	446938.590	2256062.690

492	446927.135	2256069.435
493	446929.530	2256073.070
494	446919.710	2256079.440
495	446917.040	2256075.730
496	446907.700	2256081.600
497	446884.500	2256097.350
498	446871.030	2256106.700
499	446859.370	2256114.780
500	446858.650	2256115.290
501	446844.780	2256124.900
502	446832.370	2256134.230
503	446821.900	2256142.440
504	446799.750	2256157.600
505	446759.020	2256186.700
506	446718.420	2256215.910
507	446704.795	2256225.375
508	446697.990	2256230.220
509	446678.240	2256245.520
510	446637.900	2256275.190
511	446597.020	2256303.840
512	446558.320	2256335.850
513	446513.950	2256363.710
514	446472.810	2256392.600
515	446457.980	2256373.920
516	446464.400	2256366.070
517	446464.970	2256360.720
518	446461.800	2256354.580
519	446443.100	2256326.340
520	446434.070	2256312.260
521	446405.540	2256270.700
522	446397.400	2256255.860
523	446381.640	2256226.290
524	446359.600	2256189.510
525	446333.430	2256156.020
526	446318.435	2256123.830
527	446305.430	2256095.910
528	446284.820	2256050.300
529	446261.020	2256006.330
530	446239.670	2255961.100
531	446215.830	2255916.900
532	446206.020	2255899.470
533	446198.760	2255885.640
534	446182.180	2255851.420

535	446169.050	2255824.370
536	446155.680	2255797.310
537	446152.190	2255790.350
538	446151.155	2255787.495
539	446147.200	2255789.450
540	446141.990	2255778.980
541	446146.810	2255776.500
542	446129.320	2255739.940
543	446120.790	2255724.610
544	446103.270	2255693.720
545	446082.800	2255647.990
546	446060.150	2255603.240
547	446045.230	2255574.600
548	446037.790	2255560.100
549	446031.380	2255547.100
550	446015.590	2255513.140
551	446006.640	2255493.440
552	445995.170	2255468.250
553	445970.900	2255417.320
554	445948.730	2255374.010
555	445939.690	2255355.780
556	445920.960	2255317.300
557	445912.430	2255299.200
558	445895.600	2255262.970
559	445879.100	2255228.600
560	445867.650	2255204.460
561	445857.320	2255181.400
562	445836.980	2255133.760
563	445809.070	2255067.430
564	445791.430	2255025.720
565	445779.190	2254995.910
566	445764.090	2254957.330
567	445750.880	2254922.910
568	445739.120	2254892.330
569	445725.720	2254859.730
570	445704.680	2254809.310
571	445697.580	2254791.430
572	445686.640	2254761.770
573	445676.100	2254736.140
574	445651.720	2254677.220
575	445639.530	2254646.320
576	445622.680	2254602.900
577	445619.440	2254595.500

578	445617.920	2254590.870
579	445614.510	2254578.640
580	445611.580	2254566.750
581	445609.110	2254554.920
582	445608.045	2254548.755
583	445602.320	2254550.130
584	445600.110	2254538.640
585	445606.205	2254537.460
586	445604.250	2254524.090
587	445603.040	2254511.760
588	445602.230	2254496.910
589	445602.250	2254476.780
590	445603.100	2254461.770
591	445604.680	2254446.830
592	445606.590	2254434.600
593	445608.690	2254424.270
594	445613.250	2254406.150
595	445618.490	2254389.470
596	445624.480	2254372.340
597	445633.030	2254350.960
598	445640.620	2254333.670
599	445654.610	2254303.360
600	445663.270	2254283.860
601	445672.300	2254261.590
602	445676.990	2254248.200
603	445681.890	2254229.620
604	445684.870	2254214.850
605	445687.280	2254199.240
606	445689.170	2254182.720
607	445689.930	2254170.870
608	445690.200	2254158.750
609	445690.040	2254144.560
610	445689.230	2254130.540
611	445688.030	2254118.880
612	445686.430	2254107.750
613	445683.640	2254092.990
614	445679.670	2254076.410
615	445675.670	2254062.110
616	445673.940	2254056.120
617	445672.280	2254050.580
618	445669.220	2254040.790
619	445666.170	2254041.680
620	445663.700	2254033.510

621	445666.200	2254032.770
622	445666.970	2254032.540
623	445660.730	2254014.390
624	445646.050	2253966.550
625	445628.940	2253913.130
626	445623.900	2253894.010
627	445616.090	2253873.910
628	445615.810	2253870.830
629	445606.760	2253843.610
630	445600.740	2253826.790
631	445599.030	2253822.140
632	445596.440	2253815.420
633	445583.800	2253787.650
634	445580.690	2253786.760
635	445577.640	2253780.260
636	445579.060	2253778.670
637	445577.960	2253776.000
638	445563.340	2253748.960
639	445550.330	2253726.650
640	445529.710	2253692.110
641	445506.090	2253654.310
642	445505.140	2253652.800
643	445503.350	2253652.000
644	445501.410	2253652.040
645	445498.030	2253646.745
646	445498.420	2253645.895
647	445498.575	2253645.240
648	445498.700	2253644.920
649	445498.760	2253642.590
650	445460.790	2253581.830
651	445458.870	2253580.960
652	445456.760	2253580.950
653	445453.330	2253575.490
654	445454.220	2253573.590
655	445454.270	2253571.420
656	445435.220	2253541.300
657	445420.540	2253520.480
658	445420.165	2253520.375
659	445417.780	2253519.720
660	445416.310	2253519.960
661	445412.390	2253514.830
662	445412.860	2253513.840
663	445413.030	2253510.730


664	445400.460	2253494.890
665	445397.740	2253494.250
666	445396.300	2253494.570
667	445392.410	2253489.430
668	445392.910	2253488.210
669	445392.920	2253485.450
670	445376.890	2253464.990
671	445374.290	2253464.240
672	445372.740	2253464.470
673	445368.950	2253459.320
674	445369.550	2253458.100
675	445369.650	2253455.160
676	445359.460	2253440.220
677	445349.160	2253424.160
678	445335.310	2253402.190
679	445318.520	2253375.570
680	445316.530	2253372.420
681	445314.310	2253371.500
682	445312.540	2253371.570
683	445309.060	2253366.160
684	445309.720	2253364.930
685	445309.980	2253362.020
686	445289.870	2253329.760
687	445285.710	2253328.790
688	445282.420	2253323.330
689	445283.490	2253319.250
690	445273.720	2253302.890
691	445271.530	2253301.890
692	445269.660	2253301.870
693	445266.350	2253296.370
694	445267.140	2253295.210
695	445267.550	2253292.400
696	445241.390	2253248.480
697	445239.130	2253247.500
698	445237.250	2253247.550
699	445233.910	2253242.110
700	445234.660	2253240.860
701	445234.980	2253238.010
702	445221.430	2253216.520


2. Чертеж границ зон планируемого размещения линейных объектов

Чертеж границ зон планируемого размещения линейных объектов, подлежащих переносу (переустройству) из зон планируемого размещения линейных объектов


Условные обозначения


Границы:


 границы территории, в отношении которой осуществляется подготовка проекта планировки

 границы населенного пункта


Границы зон планируемого размещения линейных объектов и объектов капитального строительства:

 граница зоны планируемого размещения линейного объекта автомобильной дороги «Богатиха - Новорозино (в гр. района)» на участке км 4+900- км 8+430, зона транспортной инфраструктуры

 границы зон с особыми условиями использования территорий, подлежащие установлению в связи с размещением линейных объектов (нормативная граница придорожной полосы 50 м.)

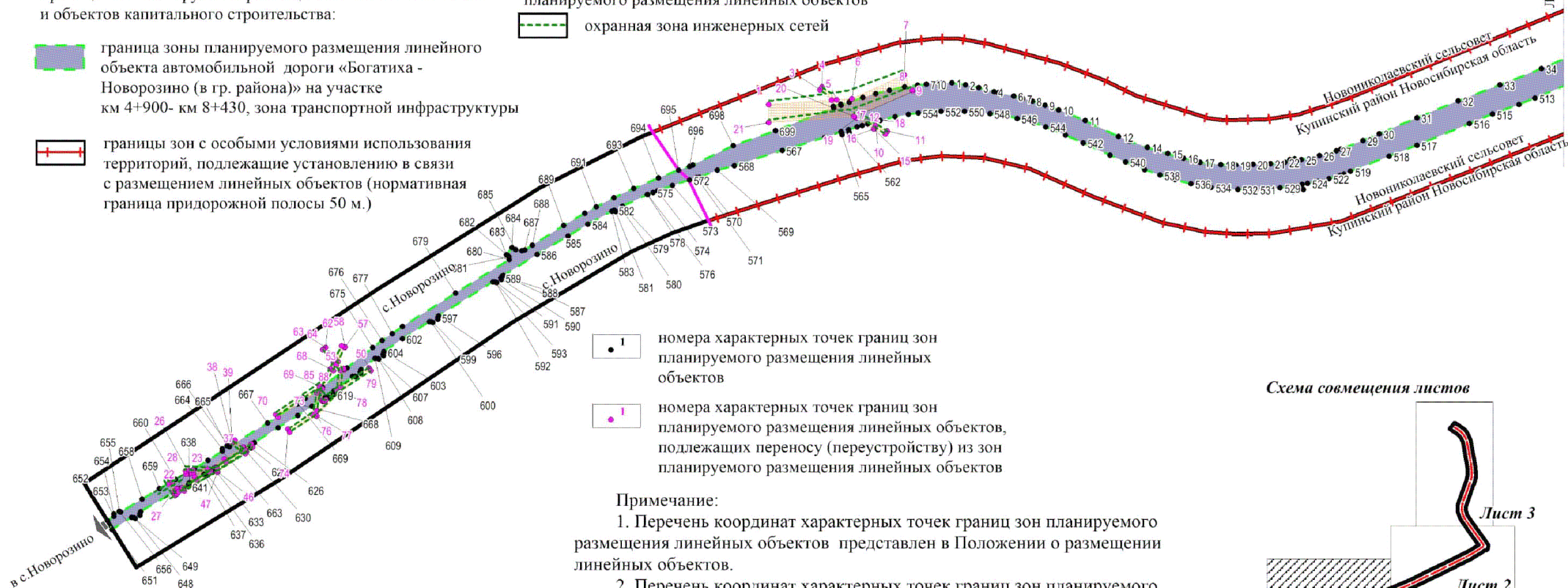
 границы зон планируемого размещения линейных объектов, подлежащих переносу (переустройству) из зон планируемого размещения линейных объектов


Границы зон с особыми условиями использования территорий, подлежащие установлению в связи с размещением линейных объектов, подлежащих переносу (переустройству) из зон планируемого размещения линейных объектов


 охранная зона инженерных сетей

Номера характерных точек начала и окончания границ зон планируемого размещения линейных объектов

Номер характерной точки начала	Номер характерной точки окончания
1	712



 1 номера характерных точек границ зон планируемого размещения линейных объектов

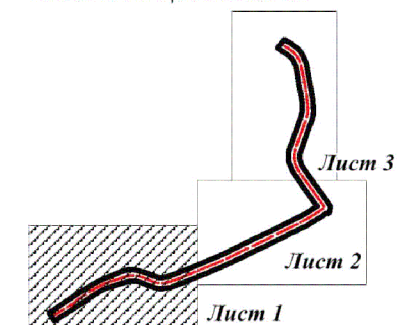
 1 номера характерных точек границ зон планируемого размещения линейных объектов, подлежащих переносу (переустройству) из зон планируемого размещения линейных объектов

Примечание:

1. Перечень координат характерных точек границ зон планируемого размещения линейных объектов представлен в Положении о размещении линейных объектов.

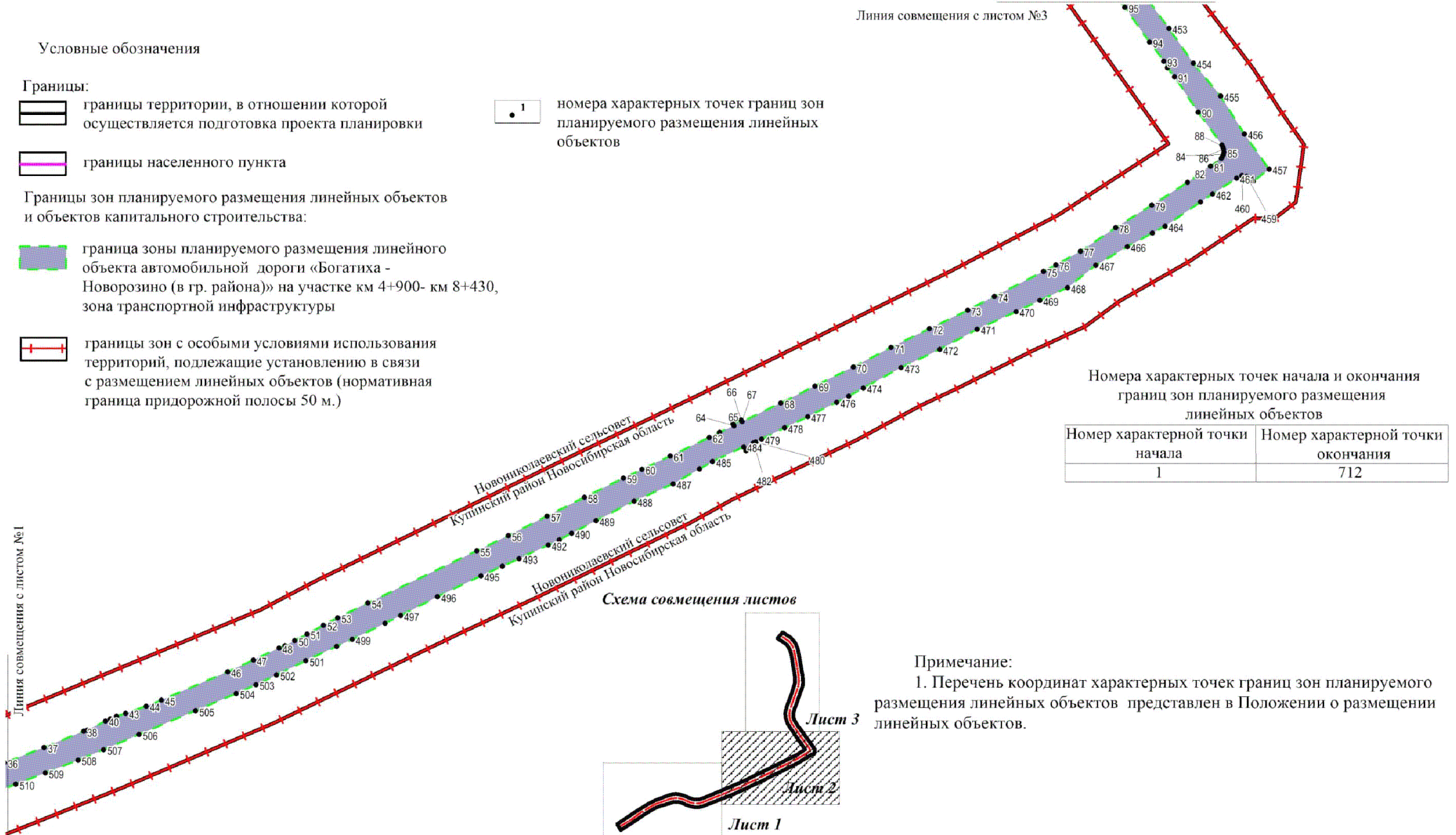
2. Перечень координат характерных точек границ зон планируемого размещения линейных объектов, подлежащих переносу (переустройству) из зон планируемого размещения линейных объектов представлен в Положении о размещении линейных объектов.

Схема совмещения листов



Линия совмещения с листом №2


2. Чертеж границ зон планируемого размещения линейных объектов
Чертеж границ зон планируемого размещения линейных объектов, подлежащих переносу
(перустройству) из зон планируемого размещения линейных объектов




2. Чертеж границ зон планируемого размещения линейных объектов
Чертеж границ зон планируемого размещения линейных объектов, подлежащих переносу (переустройству) из зон планируемого размещения линейных объектов


Условные обозначения


Границы:


 границы территории, в отношении которой осуществляется подготовка проекта планировки

 границы населенного пункта

Границы зон планируемого размещения линейных объектов и объектов капитального строительства:

 граница зоны планируемого размещения линейного объекта автомобильной дороги «Богатиха – Новорозино (в гр. района)» на участке км 4+900- км 8+430, зона транспортной инфраструктуры

 границы зон с особыми условиями использования территорий, подлежащие установлению в связи с размещением линейных объектов (нормативная граница придорожной полосы 50 м.)

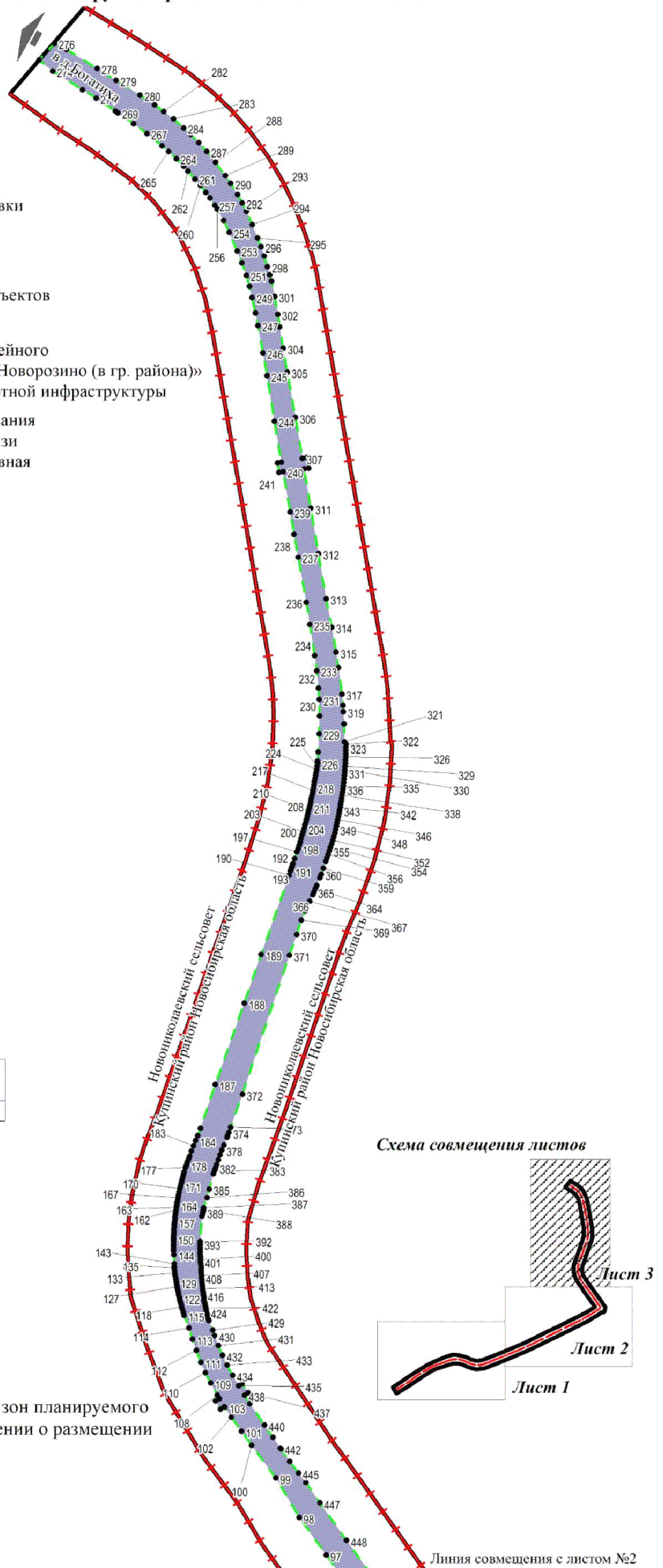
 номера характерных точек границ зон планируемого размещения линейных объектов

Номера характерных точек начала и окончания границ зон планируемого размещения линейных объектов

Номер характерной точки начала	Номер характерной точки окончания
1	712

Примечание:

1. Перечень координат характерных точек границ зон планируемого размещения линейных объектов представлен в Положении о размещении линейных объектов.



II. Положение о размещении линейных объектов

1. Наименование, основные характеристики (категория, протяженность, проектная мощность, пропускная способность, грузонапряженность, интенсивность движения) и назначение планируемых для размещения линейных объектов

Проектом планировки территории предусматривается развитие системы транспортного обеспечения территории.

Начало трассы ПК0+00 соответствует км 4+900 существующей дороги Богатиха – Новорозино в границах Новониколаевского сельсовета Купинского района Новосибирской области, конец трассы ПК55+71,39 соответствует км 8+430 существующей дороги.

Проектом предусматривается реконструкция существующей автомобильной дороги по параметрам IV технической категории. Протяженность реконструируемого участка автодороги составила – 5,57 км.

Приняты следующие основные технические параметры:

Таблица № 1

ОСНОВНЫЕ ТЕХНИЧЕСКИЕ ПАРАМЕТРЫ ПЛАНИРУЕМОГО ОБЪЕКТА

Наименование	Дорога
1	2
1. Вид строительства	реконструкция
2. Категория дороги	IV
3. Строительная длина, км	5,568
4. Расчетная скорость на проектируемом участке, км/ч	80
5. Минимальный радиус кривых в плане, м	300
6. Максимальный продольный уклон, ‰	36,8
7. Ширина земляного полотна, м	10.0
9. Число полос движения, шт.	2
10. Ширина проезжей части, м	6.0
11. Ширина обочин, м	2x2.0 (2x1,0)
13. Тип дорожной одежды:	переходный
14. Вид покрытия	щебёночное
15. Расчетные нагрузки на дорожную одежду	A10
16. Пересечения и примыкания, шт.	3

2. Перечень субъектов Российской Федерации, перечень муниципальных районов, городских округов в составе субъектов Российской Федерации, перечень поселений, населенных пунктов, внутригородских территорий городов федерального значения, на территориях которых устанавливаются зоны планируемого размещения линейных объектов

Проектом планировки территории устанавливаются зоны планируемого размещения линейных объектов на территории Российской Федерации, Новосибирской области, Купинского района, Новониколаевского сельсовета.

В границах проекта планировки территории устанавливается одна зона планируемого размещения линейных объектов:

зона транспортной инфраструктуры.

Границы территории, в отношении которой осуществляется подготовка проекта планировки территории, установлены по внешним границам максимально удаленных от планируемого маршрута прохождения линейных объектов зон с особыми условиями использования территорий, которые подлежат установлению в связи с размещением линейных объектов, в соответствии с постановлением Правительства Российской Федерации от 12.05.2017 № 564 «Об утверждении Положения о составе и содержании документации по планировке территории, предусматривающей размещение одного или нескольких линейных объектов».

Зоной с особыми условиями использования территорий, которая подлежит установлению в связи с размещением автомобильной дороги «Богатиха – Новорозино» в соответствии с Федеральным законом от 08.11.2007 № 257-ФЗ «Об автомобильных дорогах и о дорожной деятельности в Российской Федерации и о внесении изменений в отдельные законодательные акты Российской Федерации» является придорожная полоса. Придорожная полоса автомобильной дороги «Богатиха – Новорозино» установлена 50 метров в каждую сторону для дорог IV категории.

3. Перечень координат характерных точек границ зон планируемого размещения линейных объектов

Перечень координат характерных точек границ зон планируемого размещения линейных объектов приведен в соответствии с системой координат, используемой для ведения Единого государственного реестра недвижимости – местной системы координат Новосибирской области, действующей на территории Новосибирской области на основании постановления Правительства Новосибирской области от 28.12.2011 № 608-п «О введении местной системы координат Новосибирской области» и представлен в Таблице № 2.

Перечень координат характерных точек границ зон планируемого размещения
линейных объектов

№ точки	Координаты	
	X	Y
1	2	3
1	445721.79	2254156.59
2	445719.46	2254171.83
3	445716.46	2254186.66
4	445712.07	2254203.65
5	445710.70	2254208.27
6	445706.99	2254226.04
7	445704.46	2254235.90
8	445701.31	2254246.64
9	445696.58	2254260.98
10	445691.25	2254276.17
11	445679.45	2254305.88
12	445661.52	2254343.06
13	445656.25	2254355.29
14	445649.46	2254375.35
15	445642.80	2254398.39
16	445637.35	2254415.66
17	445632.78	2254434.31
18	445630.02	2254457.68
19	445629.77	2254474.42
20	445630.51	2254493.77
21	445631.28	2254513.19
22	445632.86	2254529.22
23	445635.77	2254535.10
24	445636.75	2254540.30
25	445635.89	2254548.10
26	445640.29	2254568.11
27	445645.74	2254587.18
28	445647.65	2254592.07
29	445657.31	2254616.82
30	445664.90	2254635.01
31	445682.72	2254677.30
32	445701.72	2254723.61
33	445719.70	2254770.30
34	445737.79	2254816.87
35	445757.39	2254862.86
36	445776.13	2254909.26
37	445794.12	2254955.93
38	445812.96	2255002.38
39	445814.18	2255006.59
40	445824.94	2255027.86
41	445827.52	2255033.67
42	445830.50	2255041.00
43	445834.13	2255051.46
44	445842.51	2255075.77
45	445849.55	2255093.68
46	445882.78	2255171.24
47	445896.36	2255201.42
48	445910.62	2255231.48
49	445913.25	2255238.48
50	445919.34	2255250.06
51	445927.09	2255264.30
52	445937.48	2255283.46
53	445946.21	2255300.39
54	445963.59	2255335.76
55	446024.65	2255463.39
56	446042.50	2255500.28
57	446065.44	2255545.89
58	446087.56	2255589.54
59	446110.17	2255635.24
60	446120.47	2255656.94
61	446135.96	2255690.21
62	446157.80	2255736.06
63	446163.65	2255748.26
64	446171.48	2255764.84
65	446173.72	2255763.85
66	446178.40	2255773.25
67	446176.24	2255774.56
68	446198.08	2255819.98
69	446218.08	2255860.05
70	446240.32	2255904.86
71	446263.21	2255949.27
72	446285.30	2255994.20
73	446307.21	2256039.15

74	446323.19	2256070.52
75	446352.39	2256127.98
76	446360.23	2256142.55
77	446376.30	2256171.55
78	446404.11	2256212.71
79	446430.31	2256255.02
80	446457.13	2256296.80
81	446476.10	2256323.90
82	446485.05	2256336.36
83	446486.37	2256337.40
84	446489.23	2256338.94
85	446492.51	2256339.54
86	446495.71	2256339.30
87	446498.13	2256338.58
88	446499.48	2256338.02
89	446500.84	2256337.12
90	446539.50	2256309.51
91	446580.91	2256281.51
92	446591.64	2256273.34
93	446599.05	2256268.92
94	446621.62	2256252.20
95	446662.54	2256223.45
96	446702.81	2256193.84
97	446743.29	2256164.47
98	446783.98	2256135.16
99	446827.15	2256109.61
100	446862.37	2256083.27
101	446877.54	2256072.19
102	446893.03	2256061.32
103	446903.89	2256054.10
104	446904.24	2256053.69
105	446901.71	2256049.34
106	446910.78	2256044.06
107	446913.19	2256048.40
108	446916.85	2256046.17
109	446930.19	2256038.80
110	446941.40	2256033.20
111	446952.83	2256028.06
112	446965.62	2256023.00
113	446977.68	2256018.82
114	446989.93	2256015.13
115	447003.79	2256009.85
116	447007.12	2256008.87

117	447010.57	2256007.90
118	447013.00	2256007.24
119	447015.44	2256006.60
120	447017.87	2256005.98
121	447020.32	2256005.39
122	447022.76	2256004.81
123	447025.22	2256004.25
124	447027.67	2256003.71
125	447030.13	2256003.19
126	447032.60	2256002.69
127	447035.08	2256002.21
128	447037.56	2256001.74
129	447040.04	2256001.30
130	447042.53	2256000.88
131	447045.03	2256000.48
132	447047.52	2256000.09
133	447050.02	2255999.73
134	447052.52	2255999.39
135	447055.03	2255999.06
136	447055.22	2255999.04
137	447055.41	2255999.02
138	447055.61	2255999.01
139	447055.80	2255998.99
140	447056.00	2255998.98
141	447056.19	2255998.98
142	447056.30	2255998.97
143	447059.96	2255999.11
144	447069.85	2255998.89
145	447074.29	2255998.28
146	447076.88	2255998.27
147	447079.46	2255998.28
148	447082.05	2255998.30
149	447084.63	2255998.35
150	447087.22	2255998.42
151	447089.80	2255998.51
152	447092.38	2255998.63
153	447094.96	2255998.76
154	447097.54	2255998.91
155	447100.12	2255999.09
156	447102.70	2255999.29
157	447105.27	2255999.50
158	447107.87	2255999.74
159	447110.56	2256000.05

160	447113.22	2256000.38
161	447115.89	2256000.74
162	447118.55	2256001.11
163	447121.21	2256001.51
164	447123.86	2256001.93
165	447126.51	2256002.37
166	447129.16	2256002.84
167	447131.81	2256003.32
168	447134.45	2256003.84
169	447137.99	2256004.56
170	447141.52	2256005.32
171	447144.53	2256006.00
172	447147.54	2256006.71
173	447150.53	2256007.44
174	447153.51	2256008.20
175	447156.47	2256008.98
176	447159.50	2256009.80
177	447164.40	2256011.42
178	447167.29	2256012.40
179	447170.17	2256013.40
180	447173.51	2256014.59
181	447176.84	2256015.80
182	447182.50	2256017.91
183	447188.13	2256020.08
184	447193.71	2256022.28
185	447199.26	2256024.53
186	447207.41	2256027.89
187	447254.93	2256043.56
188	447343.23	2256075.48
189	447396.27	2256093.77
190	447482.16	2256123.96
191	447487.27	2256125.71
192	447490.42	2256126.79
193	447491.34	2256127.11
194	447494.08	2256128.06
195	447494.83	2256128.31
196	447500.46	2256130.23
197	447507.76	2256132.66
198	447511.40	2256133.84
199	447515.05	2256135.00
200	447518.70	2256136.13
201	447522.36	2256137.24
202	447526.01	2256138.33

203	447529.67	2256139.39
204	447533.32	2256140.42
205	447537.00	2256141.43
206	447540.21	2256142.31
207	447543.41	2256143.17
208	447546.61	2256144.00
209	447549.82	2256144.81
210	447552.90	2256145.56
211	447555.98	2256146.28
212	447559.08	2256146.98
213	447562.17	2256147.66
214	447565.27	2256148.30
215	447568.38	2256148.93
216	447571.49	2256149.52
217	447574.61	2256150.10
218	447577.73	2256150.64
219	447580.86	2256151.16
220	447584.06	2256151.67
221	447587.44	2256152.33
222	447590.76	2256152.96
223	447594.09	2256153.56
224	447597.42	2256154.12
225	447600.75	2256154.66
226	447604.09	2256155.17
227	447606.52	2256155.16
228	447616.44	2256155.89
229	447636.38	2256156.74
230	447655.79	2256157.25
231	447673.42	2256156.92
232	447685.76	2256156.14
233	447704.91	2256154.04
234	447721.23	2256151.87
235	447754.94	2256146.59
236	447779.10	2256142.64
237	447828.32	2256133.94
238	447852.95	2256129.60
239	447877.57	2256125.31
240	447921.14	2256117.50
241	447920.43	2256113.18
242	447930.79	2256111.44
243	447931.46	2256115.70
244	447976.11	2256108.06
245	448025.45	2256100.03

246	448050.50	2256095.48
247	448079.98	2256090.09
248	448093.70	2256087.42
249	448110.69	2256083.81
250	448122.77	2256080.93
251	448134.62	2256077.46
252	448148.47	2256072.84
253	448161.46	2256067.79
254	448181.60	2256059.11
255	448194.32	2256052.83
256	448206.71	2256045.93
257	448210.72	2256043.51
258	448218.92	2256037.92
259	448224.96	2256033.51
260	448232.52	2256027.65
261	448239.57	2256021.81
262	448248.14	2256014.17
263	448253.31	2256009.44
264	448261.63	2256001.33
265	448269.61	2255992.88
266	448275.74	2255985.90
267	448289.01	2255969.49
268	448299.66	2255955.00
269	448311.39	2255937.87
270	448313.24	2255935.17
271	448327.38	2255914.00
272	448336.60	2255899.19
273	448336.62	2255899.18
274	448356.70	2255866.88
275	448369.07	2255851.93
276	448386.97	2255868.68
277	448380.54	2255881.91
278	448359.71	2255915.23
279	448346.86	2255935.76
280	448330.69	2255961.95
281	448320.05	2255977.81
282	448312.96	2255987.68
283	448304.90	2255998.21
284	448295.08	2256009.49
285	448288.02	2256016.95
286	448278.86	2256025.94
287	448269.34	2256034.55
288	448257.59	2256044.23

289	448243.35	2256054.76
290	448234.67	2256060.60
291	448222.62	2256067.98
292	448213.47	2256072.96
293	448204.16	2256077.64
294	448189.89	2256084.08
295	448175.45	2256089.84
296	448165.72	2256093.60
297	448155.87	2256097.03
298	448144.22	2256100.65
299	448135.45	2256103.10
300	448128.57	2256104.88
301	448111.82	2256108.31
302	448092.23	2256111.76
303	448078.59	2256113.94
304	448055.37	2256117.77
305	448029.27	2256122.06
306	447980.11	2256131.14
307	447935.88	2256138.62
308	447936.77	2256143.45
309	447925.23	2256145.39
310	447924.39	2256140.58
311	447881.48	2256147.82
312	447832.20	2256156.28
313	447782.93	2256164.65
314	447752.10	2256170.42
315	447724.88	2256175.28
316	447708.22	2256177.90
317	447679.48	2256181.57
318	447666.96	2256182.68
319	447660.44	2256183.26
320	447646.82	2256183.97
321	447627.60	2256184.14
322	447624.70	2256186.08
323	447621.31	2256186.02
324	447617.91	2256185.94
325	447614.52	2256185.83
326	447611.12	2256185.69
327	447607.73	2256185.52
328	447604.34	2256185.33
329	447600.95	2256185.10
330	447597.56	2256184.85
331	447594.18	2256184.57

332	447590.79	2256184.27
333	447587.07	2256183.90
334	447583.35	2256183.50
335	447579.65	2256183.06
336	447576.31	2256182.67
337	447572.97	2256182.24
338	447569.63	2256181.79
339	447566.29	2256181.32
340	447562.96	2256180.81
341	447559.63	2256180.28
342	447556.31	2256179.72
343	447552.99	2256179.13
344	447549.68	2256178.52
345	447546.37	2256177.88
346	447542.87	2256177.18
347	447539.37	2256176.45
348	447535.89	2256175.69
349	447532.42	2256174.90
350	447528.39	2256173.96
351	447524.43	2256172.79
352	447520.55	2256171.62
353	447516.69	2256170.42
354	447512.84	2256169.19
355	447509.01	2256167.95
356	447505.19	2256166.68
357	447501.39	2256165.39
358	447497.59	2256164.08
359	447490.05	2256161.41
360	447483.48	2256159.03
361	447480.68	2256157.99
362	447479.69	2256157.62
363	447471.39	2256154.12
364	447467.74	2256152.56
365	447464.10	2256150.99
366	447461.48	2256149.86
367	447454.14	2256146.66
368	447443.31	2256141.92
369	447433.42	2256137.57
370	447417.91	2256132.31
371	447395.33	2256124.65
372	447244.18	2256073.40
373	447208.20	2256060.46
374	447202.69	2256058.50

375	447199.03	2256057.20
376	447197.14	2256056.53
377	447189.00	2256053.26
378	447183.62	2256051.15
379	447178.25	2256049.09
380	447172.87	2256047.08
381	447167.49	2256045.12
382	447164.36	2256044.01
383	447161.22	2256042.93
384	447157.57	2256041.77
385	447141.09	2256037.29
386	447131.70	2256035.00
387	447120.70	2256031.22
388	447118.46	2256030.74
389	447116.21	2256030.28
390	447113.96	2256029.83
391	447111.70	2256029.40
392	447084.23	2256027.28
393	447081.92	2256027.27
394	447079.61	2256027.28
395	447077.29	2256027.30
396	447074.98	2256027.34
397	447072.44	2256027.41
398	447069.89	2256027.50
399	447067.35	2256027.62
400	447064.80	2256027.75
401	447062.26	2256027.91
402	447059.72	2256028.10
403	447057.10	2256028.31
404	447054.58	2256028.40
405	447052.14	2256028.50
406	447049.70	2256028.63
407	447047.26	2256028.78
408	447044.83	2256028.95
409	447042.39	2256029.14
410	447039.96	2256029.36
411	447037.53	2256029.59
412	447035.10	2256029.84
413	447032.67	2256030.11
414	447030.33	2256030.40
415	447028.00	2256030.70
416	447025.66	2256031.02
417	447023.33	2256031.36

418	447021.01	2256031.72
419	447018.68	2256032.10
420	447016.36	2256032.50
421	447014.04	2256032.92
422	447011.73	2256033.35
423	447009.48	2256033.79
424	447007.23	2256034.36
425	447004.92	2256034.97
426	447002.62	2256035.59
427	447000.32	2256036.23
428	446998.02	2256036.89
429	446987.75	2256041.09
430	446981.72	2256043.06
431	446971.02	2256047.08
432	446960.33	2256051.64
433	446949.54	2256056.84
434	446938.59	2256062.69
435	446927.14	2256069.44
436	446929.53	2256073.07
437	446919.71	2256079.44
438	446917.04	2256075.73
439	446907.70	2256081.60
440	446884.50	2256097.35
441	446871.03	2256106.70
442	446859.37	2256114.78
443	446858.65	2256115.29
444	446844.78	2256124.90
445	446832.37	2256134.23
446	446821.90	2256142.44
447	446799.75	2256157.60
448	446759.02	2256186.70
449	446718.42	2256215.91
450	446704.80	2256225.37
451	446697.99	2256230.22
452	446678.24	2256245.52
453	446637.90	2256275.19
454	446597.02	2256303.84
455	446558.32	2256335.85
456	446513.95	2256363.71
457	446472.81	2256392.60
458	446457.98	2256373.92
459	446464.40	2256366.07
460	446464.97	2256360.72

461	446461.80	2256354.58
462	446443.10	2256326.34
463	446434.07	2256312.26
464	446405.54	2256270.70
465	446397.40	2256255.86
466	446381.64	2256226.29
467	446359.60	2256189.51
468	446333.43	2256156.02
469	446318.44	2256123.83
470	446305.43	2256095.91
471	446284.82	2256050.30
472	446261.02	2256006.33
473	446239.67	2255961.10
474	446215.83	2255916.90
475	446206.02	2255899.47
476	446198.76	2255885.64
477	446182.18	2255851.42
478	446169.05	2255824.37
479	446155.68	2255797.31
480	446152.19	2255790.35
481	446151.16	2255787.50
482	446147.20	2255789.45
483	446141.99	2255778.98
484	446146.81	2255776.50
485	446129.32	2255739.94
486	446120.79	2255724.61
487	446103.27	2255693.72
488	446082.80	2255647.99
489	446060.15	2255603.24
490	446045.23	2255574.60
491	446037.79	2255560.10
492	446031.38	2255547.10
493	446015.59	2255513.14
494	446006.64	2255493.44
495	445995.17	2255468.25
496	445970.90	2255417.32
497	445948.73	2255374.01
498	445939.69	2255355.78
499	445920.96	2255317.30
500	445912.43	2255299.20
501	445895.60	2255262.97
502	445879.10	2255228.60
503	445867.65	2255204.46

504	445857.32	2255181.40
505	445836.98	2255133.76
506	445809.07	2255067.43
507	445791.43	2255025.72
508	445779.19	2254995.91
509	445764.09	2254957.33
510	445750.88	2254922.91
511	445739.12	2254892.33
512	445725.72	2254859.73
513	445704.68	2254809.31
514	445697.58	2254791.43
515	445686.64	2254761.77
516	445676.10	2254736.14
517	445651.72	2254677.22
518	445639.53	2254646.32
519	445622.68	2254602.90
520	445619.44	2254595.50
521	445617.92	2254590.87
522	445614.51	2254578.64
523	445611.58	2254566.75
524	445609.11	2254554.92
525	445608.05	2254548.75
526	445602.32	2254550.13
527	445600.11	2254538.64
528	445606.21	2254537.46
529	445604.25	2254524.09
530	445603.04	2254511.76
531	445602.23	2254496.91
532	445602.25	2254476.78
533	445603.10	2254461.77
534	445604.68	2254446.83
535	445606.59	2254434.60
536	445608.69	2254424.27
537	445613.25	2254406.15
538	445618.49	2254389.47
539	445624.48	2254372.34
540	445633.03	2254350.96
541	445640.62	2254333.67
542	445654.61	2254303.36
543	445663.27	2254283.86
544	445672.30	2254261.59
545	445676.99	2254248.20
546	445681.89	2254229.62

547	445684.87	2254214.85
548	445687.28	2254199.24
549	445689.17	2254182.72
550	445689.93	2254170.87
551	445690.20	2254158.75
552	445690.04	2254144.56
553	445689.23	2254130.54
554	445688.03	2254118.88
555	445686.43	2254107.75
556	445683.64	2254092.99
557	445679.67	2254076.41
558	445675.67	2254062.11
559	445673.94	2254056.12
560	445672.28	2254050.58
561	445669.22	2254040.79
562	445666.17	2254041.68
563	445663.70	2254033.51
564	445666.20	2254032.77
565	445666.97	2254032.54
566	445660.73	2254014.39
567	445646.05	2253966.55
568	445628.94	2253913.13
569	445623.90	2253894.01
570	445616.09	2253873.91
571	445615.81	2253870.83
572	445613.13	2253862.78
573	445606.76	2253843.61
574	445600.74	2253826.79
575	445599.03	2253822.14
576	445596.57	2253815.76
577	445596.57	2253815.73
578	445596.44	2253815.42
579	445583.80	2253787.65
580	445580.69	2253786.76
581	445577.64	2253780.26
582	445579.06	2253778.67
583	445577.96	2253776.00
584	445563.34	2253748.96
585	445550.33	2253726.65
586	445529.71	2253692.11
587	445506.09	2253654.31
588	445505.14	2253652.80
589	445503.35	2253652.00

590	445501.41	2253652.04
591	445498.03	2253646.75
592	445498.42	2253645.90
593	445498.58	2253645.24
594	445498.70	2253644.92
595	445498.76	2253642.59
596	445460.79	2253581.83
597	445458.87	2253580.96
598	445456.76	2253580.95
599	445453.33	2253575.49
600	445454.22	2253573.59
601	445454.27	2253571.42
602	445435.22	2253541.30
603	445420.54	2253520.48
604	445420.17	2253520.37
605	445417.78	2253519.72
606	445416.31	2253519.96
607	445412.39	2253514.83
608	445412.86	2253513.84
609	445413.03	2253510.73
610	445400.46	2253494.89
611	445397.74	2253494.25
612	445396.30	2253494.57
613	445392.41	2253489.43
614	445392.91	2253488.21
615	445392.92	2253485.45
616	445376.89	2253464.99
617	445374.29	2253464.24
618	445372.74	2253464.47
619	445372.45	2253464.07
620	445368.95	2253459.32
621	445369.55	2253458.10
622	445369.65	2253455.16
623	445359.46	2253440.22
624	445349.16	2253424.16
625	445335.31	2253402.19
626	445318.52	2253375.57
627	445316.53	2253372.42
628	445314.31	2253371.50
629	445312.54	2253371.57
630	445309.06	2253366.16
631	445309.72	2253364.93
632	445309.98	2253362.02

633	445289.87	2253329.76
634	445285.71	2253328.79
635	445285.48	2253328.41
636	445282.42	2253323.33
637	445283.49	2253319.25
638	445273.72	2253302.89
639	445271.53	2253301.89
640	445269.66	2253301.87
641	445269.44	2253301.50
642	445266.35	2253296.37
643	445267.14	2253295.21
644	445267.55	2253292.40
645	445241.39	2253248.48
646	445239.13	2253247.50
647	445237.25	2253247.55
648	445233.91	2253242.11
649	445234.66	2253240.86
650	445234.98	2253238.01
651	445221.43	2253216.52
652	445231.38	2253210.92
653	445235.98	2253218.18
654	445238.69	2253218.07
655	445241.78	2253224.17
656	445241.24	2253224.70
657	445240.86	2253225.95
658	445255.55	2253249.86
659	445267.27	2253269.37
660	445277.54	2253286.97
661	445289.95	2253308.41
662	445299.09	2253323.56
663	445309.02	2253339.65
664	445311.80	2253339.54
665	445315.24	2253345.06
666	445314.06	2253347.69
667	445340.87	2253390.18
668	445362.08	2253423.82
669	445362.45	2253424.40
670	445365.61	2253424.65
671	445369.17	2253430.00
672	445368.15	2253432.69
673	445381.00	2253451.41
674	445402.54	2253479.23
675	445425.26	2253507.88

676	445433.47	2253518.77
677	445441.08	2253530.05
678	445449.00	2253541.60
679	445486.02	2253600.68
680	445523.78	2253661.07
681	445526.77	2253660.74
682	445528.40	2253659.13
683	445529.30	2253657.93
684	445537.18	2253663.91
685	445534.75	2253668.36
686	445533.72	2253675.10
687	445534.74	2253678.60
688	445539.83	2253686.76
689	445561.91	2253721.86
690	445575.54	2253745.32
691	445582.83	2253758.56
692	445593.05	2253778.25
693	445603.41	2253800.16
694	445615.20	2253828.00

695	445623.94	2253850.69
696	445628.27	2253862.54
697	445629.69	2253866.48
698	445651.59	2253911.77
699	445668.34	2253958.91
700	445693.64	2254024.30
701	445695.43	2254023.78
702	445697.84	2254032.02
703	445696.67	2254032.35
704	445700.11	2254041.61
705	445705.38	2254056.90
706	445709.72	2254071.50
707	445713.58	2254086.39
708	445717.20	2254103.64
709	445719.33	2254117.98
710	445720.44	2254128.19
711	445721.36	2254140.99
712	445721.53	2254144.85

4. Перечень координат характерных точек границ зон планируемого размещения линейных объектов, подлежащих переносу (переустройству) из зон планируемого размещения линейных объектов

Объекты подлежащие реконструкции - ВЛ-10 кВ, ВЛ 0,4 кВ, линия связи и водопровод хозяйственно-питьевой.

Перечень координат характерных точек границ зон планируемого размещения линейных объектов, подлежащих переносу (переустройству) из зон планируемого размещения линейных объектов представлен в Таблице № 3.

Таблица № 3

Перечень координат характерных точек границ зон планируемого размещения линейных объектов, подлежащих переносу (переустройству) из зон планируемого размещения линейных объектов

№ точки	Координаты	
	Х	У
1	445697.560	2253951.590
2	445702.545	2254021.940
3	445713.955	2254008.770
4	445717.235	2254011.090
5	445702.880	2254027.570

6	445704.120	2254044.735
7	445730.645	2254103.320
8	445713.230	2254112.480
9	445685.545	2254052.095
10	445673.705	2254071.065
11	445667.770	2254083.785
12	445667.690	2254083.940

13	445667.500	2254084.130
14	445664.210	2254081.960
15	445670.135	2254069.265
16	445670.215	2254069.110
17	445670.250	2254069.050
18	445682.165	2254049.955
19	445682.190	2254049.915
20	445684.175	2254047.040
21	445677.445	2253951.485
22	445268.125	2253294.915
23	445286.350	2253326.570
24	445283.895	2253307.385
25	445283.885	2253307.285
26	445283.535	2253302.855
27	445283.190	2253298.795
28	445287.145	2253298.635
29	445287.195	2253298.635
30	445287.525	2253302.520
31	445287.525	2253302.535
32	445287.870	2253306.925
33	445291.100	2253332.145
34	445291.115	2253332.400
35	445290.845	2253333.400
36	445290.525	2253333.740
37	445308.580	2253361.365
38	445318.590	2253350.665
39	445318.820	2253350.480
40	445321.305	2253353.610
41	445309.760	2253365.955
42	445309.300	2253366.320
43	445308.300	2253366.590
44	445307.300	2253366.320
45	445306.625	2253365.685
46	445286.145	2253334.350
47	445286.090	2253334.255
48	445286.025	2253334.015
49	445264.675	2253296.945
50	445402.635	2253503.600
51	445380.810	2253472.545
52	445400.005	2253475.950
53	445400.355	2253475.980
54	445401.355	2253475.710
55	445401.650	2253475.505

56	445409.275	2253469.010
57	445425.410	2253476.790
58	445425.925	2253476.910
59	445427.210	2253473.225
60	445427.150	2253473.190
61	445412.605	2253466.175
62	445425.250	2253455.410
63	445425.315	2253455.335
64	445425.295	2253455.295
65	445422.945	2253452.160
66	445422.660	2253452.360
67	445408.665	2253464.275
68	445401.380	2253460.760
69	445381.835	2253448.490
70	445350.470	2253399.595
71	445347.385	2253402.200
72	445375.890	2253446.630
73	445350.380	2253440.590
74	445334.100	2253413.005
75	445330.660	2253415.045
76	445348.435	2253445.050
77	445348.750	2253445.450
78	445375.500	2253471.940
79	445399.365	2253505.900
80	445399.775	2253471.845
81	445405.335	2253467.110
82	445399.540	2253464.315
83	445399.410	2253464.245
84	445399.345	2253464.210
85	445379.330	2253451.640
86	445379.245	2253451.560
87	445354.575	2253445.595
88	445377.495	2253467.990
89	445262.555	2253289.350
90	445263.545	2253289.085
91	445274.595	2253282.800
92	445272.690	2253279.135
93	445263.240	2253284.655
94	445263.110	2253284.445
95	445259.700	2253286.605
96	445259.680	2253286.495
97	445259.710	2253286.545
98	445260.855	2253288.400

99	445261.555	2253289.080
100	445376.685	2253448.970
101	445374.585	2253445.570
102	445374.485	2253445.630
103	445365.870	2253451.315
104	445365.240	2253451.985
105	445364.970	2253452.985
106	445365.240	2253453.985
107	445365.370	2253454.185
108	445366.635	2253455.875
109	445317.280	2253371.915
110	445313.815	2253363.360
111	445313.690	2253363.110
112	445313.655	2253363.050
113	445300.345	2253341.815
114	445288.980	2253323.450
115	445280.200	2253308.900
116	445280.170	2253308.850
117	445267.135	2253288.650
118	445263.725	2253290.735
119	445263.775	2253290.820
120	445276.795	2253310.995
121	445285.565	2253325.530
122	445285.575	2253325.545
123	445296.945	2253343.920
124	445296.950	2253343.930
125	445310.170	2253365.025
126	445313.570	2253373.415
127	445313.695	2253373.665

5. Предельные параметры разрешенного строительства, реконструкции объектов капитального строительства, входящих в состав линейных объектов в границах зон их планируемого размещения

Территория в границах проекта планировки территории расположена в границах Новониколаевского сельсовета Купинского района Новосибирской области.

Площадь в границах проекта планировки территории составляет 14,21 га.

В составе линейного объекта объекты капитального строительства - отсутствуют.

Предельные параметры разрешенного строительства, реконструкции объектов капитального строительства, входящих в состав линейных объектов в границах зоны его планируемого размещения не устанавливается. На основании статьи 36 Градостроительного кодекса Российской Федерации действие градостроительного регламента не распространяется на земельные участки, предназначенные для размещения линейных объектов и (или) занятые линейными объектами.

Проектом планировки территории не устанавливаются требования к архитектурным решениям объектов капитального строительства, входящим в состав линейных объектов, в границах каждой зоны планируемого размещения таких объектов, расположенной в границах территории исторического поселения федерального или регионального значения, с указанием:

требований к цветовому решению внешнего облика таких объектов;

требований к строительным материалам, определяющим внешний облик таких объектов;

требований к объемно-пространственным, архитектурно-стилистическим и иным характеристикам таких объектов, влияющим на их внешний облик и (или) на композицию, а также на силуэт застройки исторического поселения.

6. Информация о необходимости осуществления мероприятий по защите сохраняемых объектов капитального строительства (здание, строение, сооружение, объекты, строительство которых не завершено), существующих и строящихся на момент подготовки проекта планировки территории, а также объектов капитального строительства, планируемых к строительству в соответствии с ранее утвержденной документацией по планировке территории, от возможного негативного воздействия в связи с размещением линейных объектов

Осуществление мероприятий по защите существующих и строящихся на момент подготовки проекта планировки территории, а также объектов капитального строительства, планируемых к строительству в соответствии с ранее утвержденной документацией по планировке территории, от возможного негативного воздействия в связи с размещением линейных объектов не требуется.

Объекты подлежащие реконструкции - ВЛ-10 кВ, ВЛ 0,4 кВ, линия связи и водопровод хозяйственно-питьевой.

7. Информация о необходимости осуществления мероприятий по сохранению объектов культурного наследия от возможного негативного воздействия в связи с размещением линейных объектов

В соответствии с письмом Управления по государственной охране объектов культурного наследия Новосибирской области от 02.03.2013 г. исх.№ 557-04/44 необходимость осуществления мероприятий по сохранению объектов культурного наследия от возможного негативного воздействия в связи с размещением линейных объектов отсутствует.

8. Информация о необходимости осуществления мероприятий по охране окружающей среды

8.1 Мероприятия по охране атмосферного воздуха

С целью уменьшения негативного воздействия выбросов загрязняющих веществ в период эксплуатации, с учетом максимальной загрузки автомобильной дороги от автомобильного транспорта на атмосферный воздух, можно предусмотреть следующие мероприятия:

эксплуатация объекта в строгом соответствии с графиком планово-предупредительных работ;

производство инструментального контроля загрязнения атмосферного воздуха;

проектирование продольного профиля с допустимыми уклонами;

укрепление откосов насыпи;

повышение уровня экологичности автотранспорта, т.е. введение ограничений на выбросы для конкретных категорий автомобилей на уровне международных экологических стандартов (EURO III/IV).

Следует также отметить, что реконструкция автомобильной дороги улучшит ее технические параметры и обеспечит непрерывное и безостановочное движение автомобилей с постоянной относительно высокой скоростью. В этом случае их двигатели выделяют наименьшее количество загрязняющих веществ, что в свою очередь приведет к улучшению экологической обстановки вдоль трассы дороги.

8.2 Мероприятия по охране и рациональному использованию земельных ресурсов и почвенного покрова

Мероприятий по охране земельных ресурсов и почвенного покрова на период эксплуатации объекта не предусмотрены, т.к. реконструируемый объект источников загрязнения земельных ресурсов и почвенного покрова в процессе эксплуатации не имеет.

8.3 Мероприятия по защите от шума

Необходимость осуществления мероприятий по шумозащитным мероприятиям не требуется.






9. Информация о необходимости осуществления мероприятий по защите территории от чрезвычайных ситуаций природного и техногенного характера, в том числе по обеспечению пожарной безопасности и гражданской обороне




При реконструкции автомобильной дороги предусмотреть:
мероприятия по предупреждению чрезвычайных ситуаций, а также организацию контроля над состоянием в процессе эксплуатации;
требования нормативных документов, направленных на обеспечение взрывопожарной безопасности и конструктивной надежности объектов.

III. ПРОЕКТ МЕЖЕВАНИЯ ТЕРРИТОРИИ. ГРАФИЧЕСКАЯ ЧАСТЬ

1. Чертеж межевания территории

Условные обозначения

-  граница проекта межевания территории
-  красные линии, утвержденные в составе проекта планировки территории
-  линии отступа от красных линий в целях определения мест допустимого размещения зданий, строений, сооружений
-  образуемые земельные участки, которые после образования будут относиться к территориям общего пользования
-  граница планируемого элемента планировочной структуры

-  образуемые земельные участки, в отношении которых предполагается резервирование и (или) изъятие для государственных или муниципальных нужд
-  условный номер образуемого земельного участка
-  границы изменяемых земельных участков
- 54:15:025802:13 номер изменяемого земельного участка

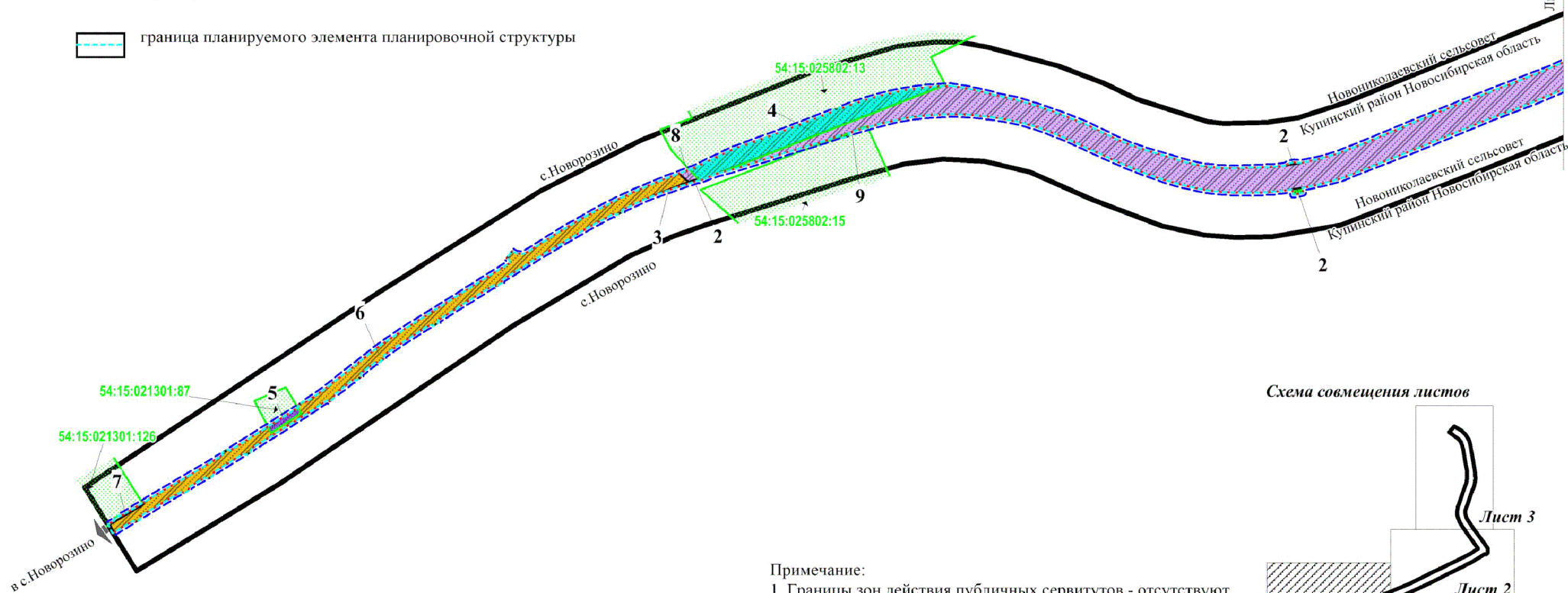
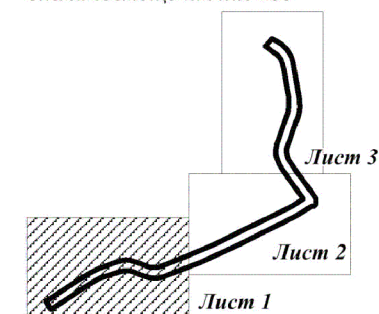


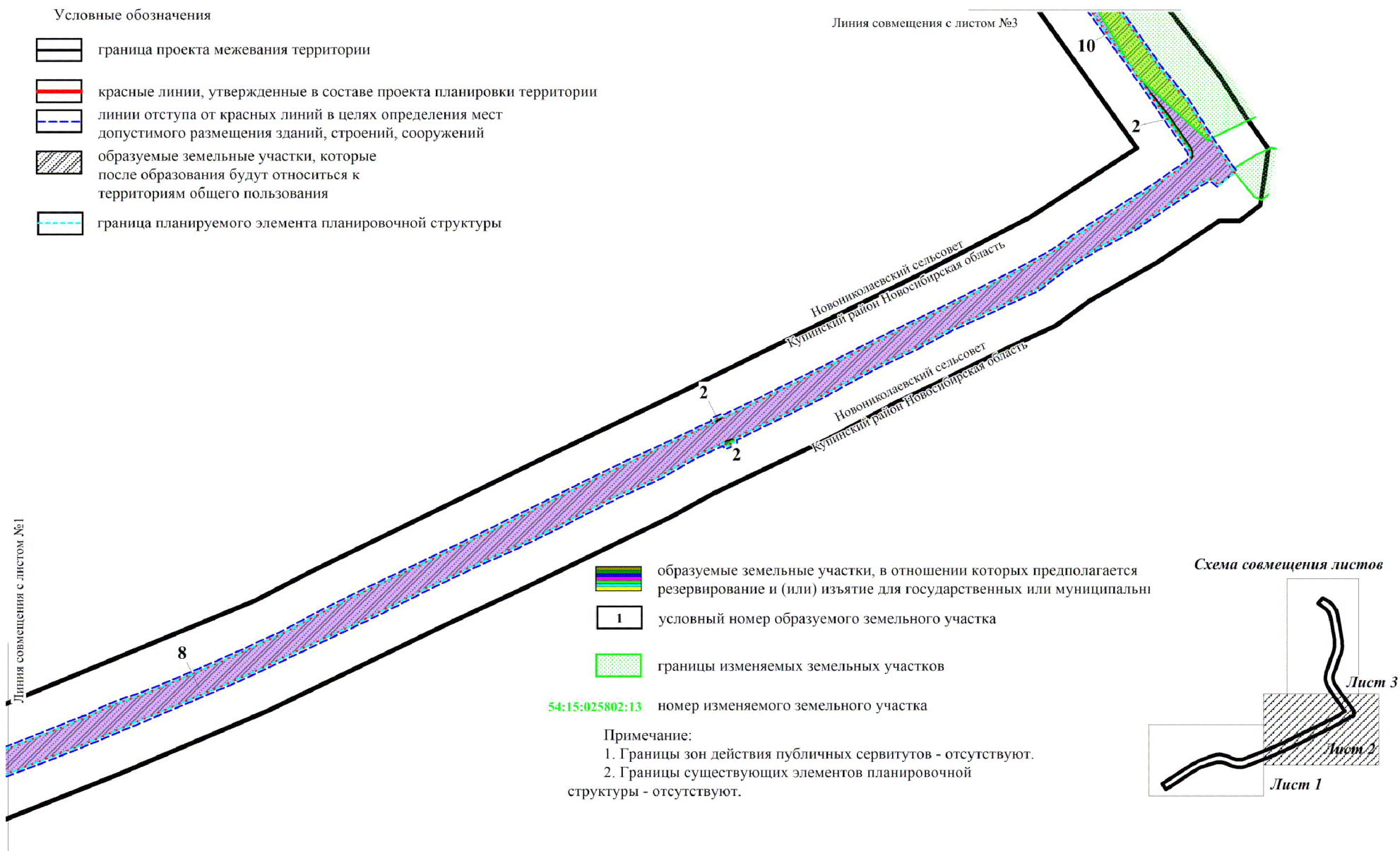
Схема совмещения листов



Примечание:
 1. Границы зон действия публичных сервитутов - отсутствуют.
 2. Границы существующих элементов планировочной структуры - отсутствуют.









III. ПРОЕКТ МЕЖЕВАНИЯ ТЕРРИТОРИИ. ГРАФИЧЕСКАЯ ЧАСТЬ

1. Чертеж межевания территории



1. Чертеж межевания территории

Условные обозначения

-  граница проекта межевания территории
-  красные линии, утвержденные в составе проекта планировки территории
-  линии отступа от красных линий в целях определения мест допустимого размещения зданий, строений, сооружений
-  образуемые земельные участки, которые после образования будут относиться к территориям общего пользования
-  образуемые земельные участки, в отношении которых предполагается резервирование и (или) изъятие для государственных или муниципальных нужд
-  условный номер образуемого земельного участка
-  границы изменяемых земельных участков
- 54:15:025802:13 номер изменяемого земельного участка
-  граница планируемого элемента планировочной структуры

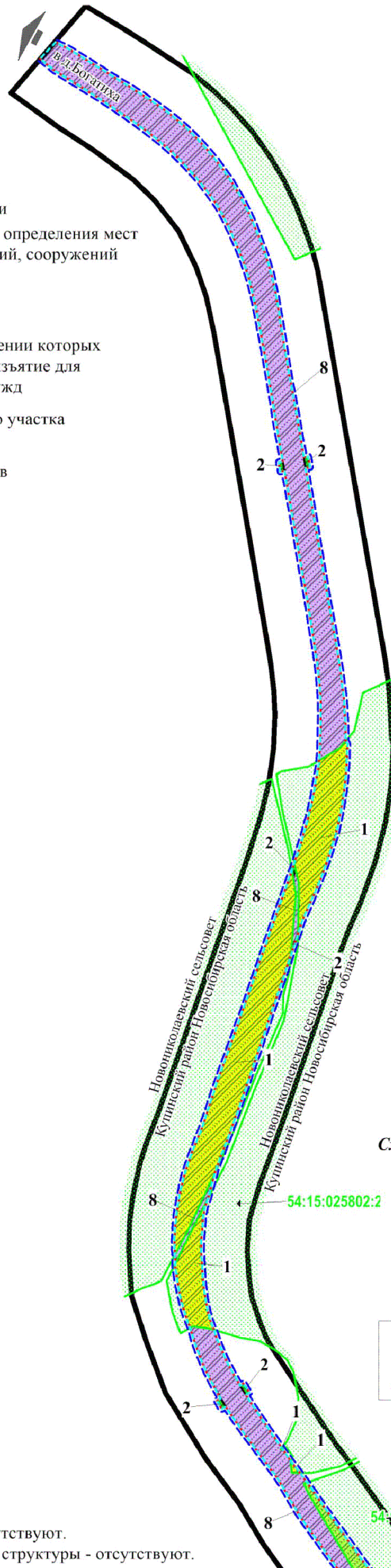
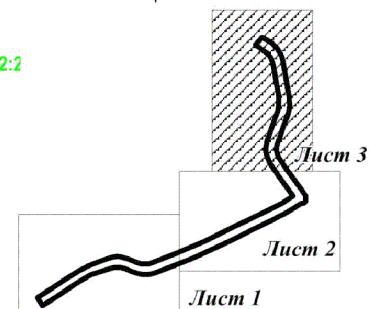


Схема совмещения листов



Примечание:

1. Границы зон действия публичных сервитутов - отсутствуют.
2. Границы существующих элементов планировочной структуры - отсутствуют.

Линия совмещения с листом №2

2. Проект межевания территории. Текстовая часть

Таблица № 1

Перечень и сведения о площади образуемых земельных участков, перечень и сведения о площади образуемых земельных участков, которые будут отнесены к территориям общего пользования или имуществу общего пользования, в том числе возможные способы их образования

Условный номер образуемого земельного участка	Вид разрешенного использования	Площадь, кв. м	Возможные способы образования земельных участков
1	2	3	4
1	Размещение автомобильных дорог (7.2.1)	19054	Раздел земельного участка с кадастровым номером 54:15:025802:21
2	Размещение автомобильных дорог (7.2.1)	817	Образование земельного участка из земель, государственная собственность на которые не разграничена
3	Улично-дорожная сеть (12.0.1)	41	Образование земельного участка из земель, государственная собственность на которые не разграничена
4	Размещение автомобильных дорог (7.2.1)	4604	Раздел земельного участка с кадастровым номером 54:15:025802:13
5	Улично-дорожная сеть (12.0.1)	300	Раздел земельного участка с кадастровым номером 54:15:021301:87
6	Улично-дорожная сеть (12.0.1)	8767	Раздел земельного участка с кадастровым номером 54:15:021301:150
7	Улично-дорожная сеть (12.0.1)	94	Раздел земельного участка с кадастровым номером 54:15:021301:126
8	Размещение автомобильных дорог (7.2.1)	103599	Раздел земельного участка с кадастровым номером 54:15:025802:30
9	Размещение автомобильных дорог (7.2.1)	42	Раздел земельного участка с кадастровым номером 54:15:025802:32
10	Размещение автомобильных дорог (7.2.1)	6308	Раздел земельного участка с кадастровым номером 54:15:000000:1336
	Итого:	143626	

Перечень и сведения о площади образуемых земельных участков, в отношении которых предполагаются резервирование и (или) изъятие для государственных или муниципальных нужд

Условный номер образуемого земельного участка	Кадастровый номер земельного участка	Вид разрешенного использования	Площадь, кв. м	Площадь, подлежащая изъятию, резервированию кв. м	Цель изъятия, резервирования
1	2	3	4	5	6
1	54:15:025802:21	Для сельскохозяйственного производства	13117644	19054	Для реконструкции автомобильной дороги
2	Земли неразграниченной государственной собственности	-	-	817	Для реконструкции автомобильной дороги
3	Земли неразграниченной государственной собственности	-	-	41	Для реконструкции автомобильной дороги
4	54:15:025802:13	Для производственных целей	55826	4604	Для реконструкции автомобильной дороги
5	54:15:021301:87	Для производственных целей	1441	300	Для реконструкции автомобильной дороги
6	54:15:021301:150	Для эксплуатации автомобильной дороги	8767	8767	Для реконструкции автомобильной дороги
7	54:15:021301:126	Для эксплуатации и обслуживания общеобразовательной школы	8892	94	Для реконструкции автомобильной дороги

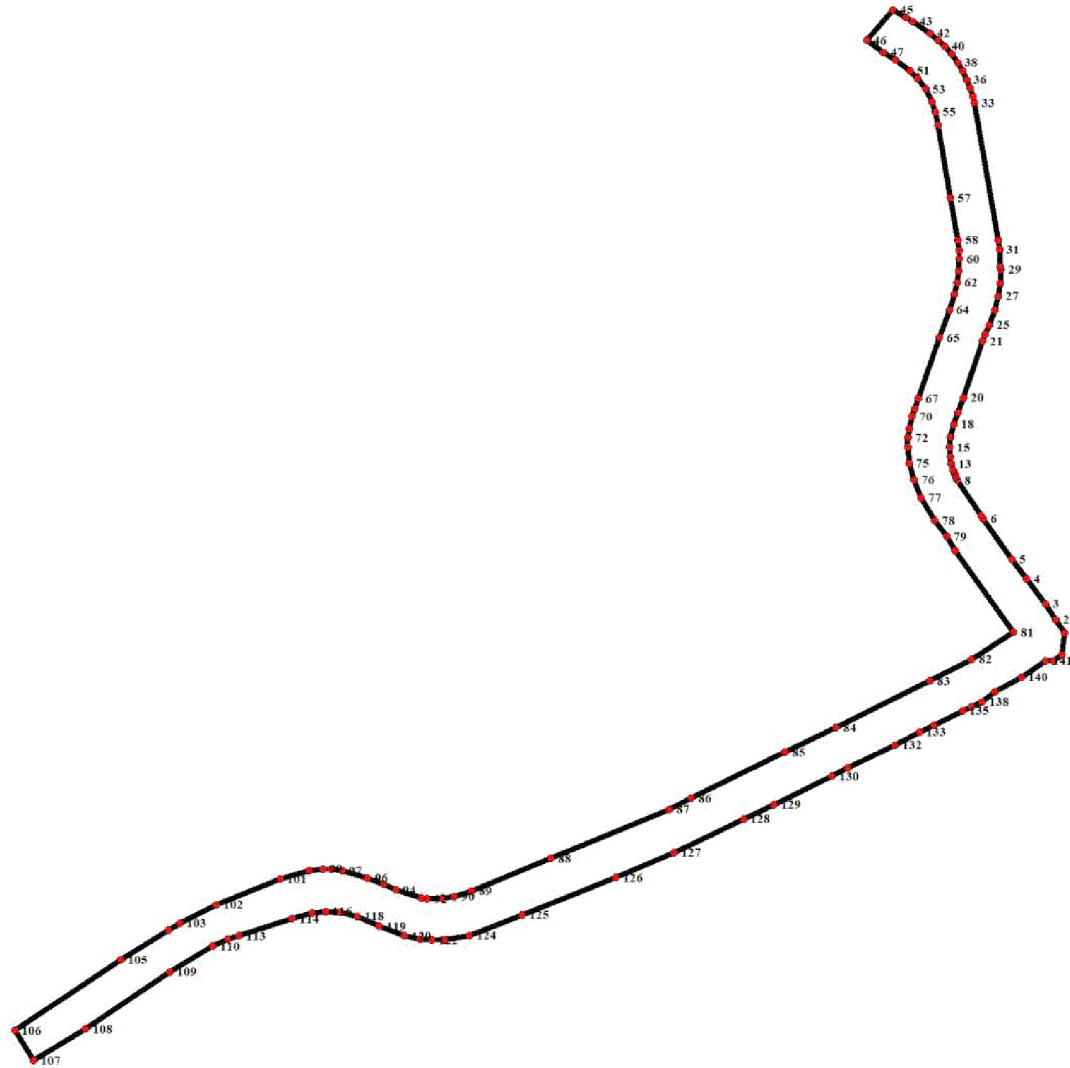
		и подсобных помещений			
8	54:15:025802:30	Для сельскохозяйственного производства	103599	103599	Для реконструкции автомобильной дороги
9	54:15:025802:32	Для производственных целей	42	42	Для реконструкции автомобильной дороги
10	54:15:000000:1336	Для сельскохозяйственного производства	884 334	6308	Для реконструкции автомобильной дороги
	Итого:			143626	

Таблица № 3

Перечень изменяемых земельных участков

№ п.п.	Кадастровый номер земельного участка	Вид разрешенного использования	Площадь кв.м.	Форма собственности
1	54:15:021301:87	Для производственных целей	1441	(аренда)
2	54:15:021301:150	Для эксплуатации автомобильной дороги	8767	-
3	54:15:025802:13	Для производственных целей	55826	-
4	54:15:025802:21	Для сельскохозяйственного производства	13117644	Частная
5	54:15:025802:30	Для сельскохозяйственного производства	103599	-
6	54:15:025802:32	Для производственных целей	42	-
7	54:15:000000:1336	Для сельскохозяйственного производства	884 334	-
8	54:15:021301:126	Для эксплуатации и обслуживания общеобразовательной школы и подсобных помещений	8 892	Частная

Разбивочный план границ территории, в отношении которой утвержден проект межевания



Перечень координат характерных точек границ территории, в отношении которой
утвержден проект межевания
(Система координат местная Новосибирской области – МСК НСО)

Номер точки	Координата X	Координата Y
1	2	3
1	446501.55	2256433.52
2	446541.63	2256405.37
3	446590.19	2256374.38
4	446667.53	2256315.47
5	446727.81	2256270.37
6	446852.76	2256181.79
7	446862.83	2256173.89
8	446972.19	2256101.43
9	446981.01	2256097.18
10	446989.63	2256093.50
11	446998.29	2256090.25
12	447003.28	2256088.62
13	447023.07	2256082.10
14	447044.57	2256079.15
15	447074.01	2256077.38
16	447105.03	2256079.04
17	447106.41	2256079.31
18	447145.52	2256090.40
19	447180.44	2256103.65
20	447228.13	2256120.75
21	447401.85	2256179.66
22	447401.85	2256179.66
23	447423.18	2256187.69
24	447423.26	2256187.73
25	447451.96	2256200.19
26	447497.63	2256216.82
27	447540.62	2256227.69
28	447581.73	2256233.62
29	447623.82	2256236.07
30	447630.47	2256234.12
31	447685.82	2256231.17
32	447714.56	2256227.50
33	448138.60	2256153.87
34	448159.06	2256148.40
35	448183.75	2256140.24
36	448210.46	2256129.65
37	448237.37	2256116.87
38	448262.58	2256102.08
39	448289.38	2256082.82
40	448313.89	2256061.62
41	448332.79	2256042.32
42	448353.57	2256016.85
43	448389.33	2255962.15
44	448402.10	2255941.73
45	448426.30	2255901.77
46	448331.86	2255820.37
47	448294.18	2255872.75
48	448294.15	2255872.77
49	448270.15	2255909.61
50	448270.14	2255909.62
51	448237.50	2255953.67
52	448214.63	2255977.06
53	448181.62	2256002.67
54	448142.50	2256021.52
55	448109.94	2256032.59
56	448070.71	2256040.96
57	447844.28	2256080.36
58	447714.07	2256102.38
59	447681.46	2256106.31
60	447655.98	2256107.24
61	447619.34	2256105.97
62	447583.45	2256100.88
63	447546.73	2256092.25
64	447498.55	2256076.72
65	447412.85	2256046.60
66	447412.58	2256046.50
67	447224.79	2255980.98
68	447194.31	2255968.95
69	447193.92	2255968.81
70	447169.21	2255960.63
71	447131.69	2255952.54

72	447103.99	2255949.24
73	447103.60	2255949.21
74	447074.10	2255948.28
75	447024.55	2255951.64
76	446973.80	2255967.77
77	446919.06	2255988.47
78	446848.05	2256031.81
79	446799.37	2256067.96
80	446754.76	2256094.59
81	446502.53	2256274.47
82	446418.97	2256145.38
83	446351.96	2256016.85
84	446208.74	2255726.64
85	446132.16	2255566.94
86	445990.65	2255277.48
87	445955.80	2255210.05
88	445803.75	2254844.13
89	445703.68	2254598.10
90	445686.42	2254545.09
91	445681.19	2254509.75
92	445679.98	2254461.00
93	445682.08	2254443.23
94	445707.02	2254363.82
95	445724.49	2254327.60
96	445744.07	2254276.64
97	445765.47	2254196.58
98	445771.22	2254164.15
99	445771.23	2254137.40
100	445766.66	2254096.29
101	445740.27	2254006.26
102	445661.24	2253808.50
103	445604.24	2253695.23
104	445582.16	2253660.13
105	445490.24	2253513.33
106	445272.92	2253185.20
107	445179.14	2253243.19
108	445277.23	2253403.83
109	445453.84	2253665.06
110	445532.84	2253797.67
111	445532.83	2253797.71
112	445553.74	2253843.85
113	445565.68	2253878.54
114	445618.02	2254043.94

115	445634.74	2254103.46
116	445640.06	2254146.29
117	445637.72	2254192.58
118	445625.51	2254243.92
119	445595.22	2254312.71
120	445565.55	2254391.17
121	445555.28	2254439.12
122	445552.33	2254473.96
123	445553.12	2254514.48
124	445566.35	2254592.07
125	445629.88	2254755.21
126	445745.38	2255045.19
127	445822.02	2255224.90
128	445926.07	2255439.47
129	445970.07	2255533.82
130	446057.64	2255714.15
131	446084.88	2255762.90
132	446154.49	2255908.88
133	446195.03	2255983.65
134	446215.81	2256027.67
135	446260.11	2256117.02
136	446273.11	2256144.94
137	446273.11	2256144.94
138	446288.11	2256177.13
139	446318.30	2256217.86
140	446364.32	2256299.00
141	446414.68	2256373.98
142	446414.68	2256398.92
143	446433.65	2256423.69

Перечень координат характерных точек образуемых земельных участков
(Система координат местная Новосибирской области – МСК НСО)

Номер точки	Координата X	Координата Y
Условный номер образуемого земельного участка : 1		
48	447487.270	2256125.710
54	447479.700	2256127.030
103	447460.870	2256130.280
45	447399.300	2256125.000
44	447395.330	2256124.650
526	447244.180	2256073.400
527	447208.200	2256060.460
528	447202.690	2256058.500
529	447199.030	2256057.200
530	447197.140	2256056.530
531	447189.000	2256053.260
532	447183.620	2256051.150
533	447178.250	2256049.090
534	447172.870	2256047.080
535	447167.490	2256045.120
536	447164.360	2256044.010
537	447161.220	2256042.930
95	447157.570	2256041.770
96	447097.990	2256013.690
97	447069.850	2255998.890
538	447074.290	2255998.280
539	447076.880	2255998.270
540	447079.460	2255998.280
541	447082.050	2255998.300
542	447084.630	2255998.350
543	447087.220	2255998.420
544	447089.800	2255998.510
545	447092.380	2255998.630
546	447094.960	2255998.760
547	447097.540	2255998.910
548	447100.120	2255999.090
549	447102.700	2255999.290
550	447105.270	2255999.500
551	447107.870	2255999.740

552	447110.560	2256000.050
553	447113.220	2256000.380
554	447115.890	2256000.740
555	447118.550	2256001.110
556	447121.210	2256001.510
557	447123.860	2256001.930
558	447126.510	2256002.370
559	447129.160	2256002.840
560	447131.810	2256003.320
561	447134.450	2256003.840
562	447137.990	2256004.560
563	447141.520	2256005.320
564	447144.530	2256006.000
565	447147.540	2256006.710
566	447150.530	2256007.440
567	447153.510	2256008.200
568	447156.470	2256008.980
569	447159.500	2256009.800
570	447164.400	2256011.420
571	447167.290	2256012.400
572	447170.170	2256013.400
573	447173.510	2256014.590
574	447176.840	2256015.800
575	447182.500	2256017.910
576	447188.130	2256020.080
577	447193.710	2256022.280
578	447199.260	2256024.530
579	447207.410	2256027.890
580	447254.930	2256043.560
581	447343.230	2256075.480
582	447396.270	2256093.770
583	447482.160	2256123.960
98	447059.960	2255999.110
99	447093.300	2256015.500
100	447131.700	2256035.000
584	447120.700	2256031.220
585	447118.460	2256030.740
586	447116.210	2256030.280

587	447113.960	2256029.830
588	447111.700	2256029.400
589	447084.230	2256027.280
590	447081.920	2256027.270
591	447079.610	2256027.280
592	447077.290	2256027.300
593	447074.980	2256027.340
594	447072.440	2256027.410
595	447069.890	2256027.500
596	447067.350	2256027.620
597	447064.800	2256027.750
598	447062.260	2256027.910
599	447059.720	2256028.100
600	447057.100	2256028.310
601	447054.580	2256028.400
602	447052.140	2256028.500
603	447049.700	2256028.630
604	447047.260	2256028.780
605	447044.830	2256028.950
606	447042.390	2256029.140
607	447039.960	2256029.360
608	447037.530	2256029.590
609	447035.100	2256029.840
610	447032.670	2256030.110
611	447030.330	2256030.400
612	447028.000	2256030.700
613	447025.660	2256031.020
614	447023.330	2256031.360
615	447021.010	2256031.720
616	447018.680	2256032.100
617	447016.360	2256032.500
618	447014.040	2256032.920
619	447011.730	2256033.350
620	447009.480	2256033.790
621	447007.230	2256034.360
622	447004.920	2256034.970
623	447002.620	2256035.590
624	447000.320	2256036.230
625	446998.020	2256036.890
208	446987.750	2256041.090
209	446989.010	2256036.830
210	446991.710	2256018.200
211	446989.930	2256015.130

626	447003.790	2256009.850
627	447007.120	2256008.870
628	447010.570	2256007.900
629	447013.000	2256007.240
630	447015.440	2256006.600
631	447017.870	2256005.980
632	447020.320	2256005.390
633	447022.760	2256004.810
634	447025.220	2256004.250
635	447027.670	2256003.710
636	447030.130	2256003.190
637	447032.600	2256002.690
638	447035.080	2256002.210
639	447037.560	2256001.740
640	447040.040	2256001.300
641	447042.530	2256000.880
642	447045.030	2256000.480
643	447047.520	2256000.090
644	447050.020	2255999.730
645	447052.520	2255999.390
646	447055.030	2255999.060
647	447055.220	2255999.040
648	447055.410	2255999.020
649	447055.610	2255999.010
650	447055.800	2255998.990
651	447056.000	2255998.980
652	447056.190	2255998.980
653	447056.300	2255998.970
198	446857.730	2256113.450
199	446859.370	2256114.780
197	446858.650	2256115.290
196	446844.780	2256124.900
193	446832.370	2256134.230
194	446832.500	2256125.760
195	446842.110	2256124.260
52	447494.830	2256128.310
654	447500.460	2256130.230
655	447507.760	2256132.660
656	447511.400	2256133.840
657	447515.050	2256135.000
658	447518.700	2256136.130
659	447522.360	2256137.240
660	447526.010	2256138.330

661	447529.670	2256139.390
662	447533.320	2256140.420
663	447537.000	2256141.430
664	447540.210	2256142.310
665	447543.410	2256143.170
666	447546.610	2256144.000
667	447549.820	2256144.810
668	447552.900	2256145.560
669	447555.980	2256146.280
670	447559.080	2256146.980
671	447562.170	2256147.660
672	447565.270	2256148.300
673	447568.380	2256148.930
674	447571.490	2256149.520
675	447574.610	2256150.100
676	447577.730	2256150.640
677	447580.860	2256151.160
678	447584.060	2256151.670
679	447587.440	2256152.330
680	447590.760	2256152.960
681	447594.090	2256153.560
682	447597.420	2256154.120
683	447600.750	2256154.660
684	447604.090	2256155.170
186	447606.520	2256155.160
187	447619.300	2256177.140
104	447627.600	2256184.140
685	447624.700	2256186.080
686	447621.310	2256186.020
687	447617.910	2256185.940
688	447614.520	2256185.830
689	447611.120	2256185.690
690	447607.730	2256185.520
691	447604.340	2256185.330
692	447600.950	2256185.100
693	447597.560	2256184.850
694	447594.180	2256184.570
695	447590.790	2256184.270
696	447587.070	2256183.900
697	447583.350	2256183.500
698	447579.650	2256183.060
699	447576.310	2256182.670
700	447572.970	2256182.240

701	447569.630	2256181.790
702	447566.290	2256181.320
703	447562.960	2256180.810
704	447559.630	2256180.280
705	447556.310	2256179.720
706	447552.990	2256179.130
707	447549.680	2256178.520
708	447546.370	2256177.880
709	447542.870	2256177.180
710	447539.370	2256176.450
711	447535.890	2256175.690
712	447532.420	2256174.900
713	447528.390	2256173.960
714	447524.430	2256172.790
715	447520.550	2256171.620
716	447516.690	2256170.420
717	447512.840	2256169.190
718	447509.010	2256167.950
719	447505.190	2256166.680
720	447501.390	2256165.390
721	447497.590	2256164.080
722	447490.050	2256161.410
723	447483.480	2256159.030
724	447480.680	2256157.990
725	447479.690	2256157.620
726	447471.390	2256154.120
727	447467.740	2256152.560
728	447464.100	2256150.990
729	447461.480	2256149.860
730	447454.140	2256146.660
731	447443.310	2256141.920
732	447433.420	2256137.570
47	447417.910	2256132.310
46	447419.610	2256132.340
102	447473.010	2256133.260
53	447488.180	2256129.820
191	446820.480	2256138.450
189	446806.020	2256145.670
190	446814.980	2256141.190
189	446806.020	2256145.670
69	446591.640	2256273.340
188	446599.050	2256268.920

Условный номер образуемого земельного участка :2		
5	445616.090	2253873.910
6	445615.810	2253870.830
7	445613.130	2253862.780
8	445614.440	2253861.320
9	445618.110	2253872.030
10	445606.760	2254541.240
11	445608.050	2254548.760
12	445602.320	2254550.130
13	445600.110	2254538.640
14	445606.210	2254537.460
15	445635.890	2254548.100
16	445632.940	2254529.420
17	445632.940	2254529.370
18	445635.770	2254535.100
19	445636.750	2254540.300
20	446176.270	2255774.540
21	446171.590	2255764.790
22	446173.720	2255763.850
23	446178.400	2255773.250
24	446146.780	2255776.520
25	446148.390	2255779.890
26	446151.160	2255787.500
27	446147.200	2255789.450
28	446141.990	2255778.980
29	446903.890	2256054.100
30	446904.240	2256053.690
31	446901.710	2256049.340
32	446910.780	2256044.060
33	446913.190	2256048.400
34	446917.040	2256075.740
35	446926.360	2256069.890
36	446927.140	2256069.440
37	446929.530	2256073.070
38	446919.710	2256079.440
39	447926.800	2256116.500
40	447921.140	2256117.510
41	447920.430	2256113.180
42	447930.790	2256111.440
43	447931.460	2256115.700
44	447395.330	2256124.650
45	447399.300	2256125.000

46	447419.610	2256132.340
47	447417.910	2256132.310
48	447487.270	2256125.710
49	447490.420	2256126.790
50	447491.340	2256127.110
51	447494.080	2256128.060
52	447494.830	2256128.310
53	447488.180	2256129.820
54	447479.700	2256127.030
55	447935.880	2256138.620
56	447936.770	2256143.450
57	447925.230	2256145.390
58	447924.390	2256140.580
59	446485.050	2256336.360
60	446486.370	2256337.400
61	446489.230	2256338.940
62	446492.510	2256339.540
63	446495.710	2256339.300
64	446498.130	2256338.580
65	446499.480	2256338.030
66	446500.840	2256337.120
67	446539.500	2256309.510
68	446580.910	2256281.510
69	446591.640	2256273.340
70	446588.560	2256276.700
71	446581.370	2256282.030
72	446542.190	2256313.090
73	446501.840	2256340.500
74	446496.980	2256342.150
75	446491.670	2256341.810
76	446485.790	2256337.390
Условный номер образуемого земельного участка :3		
7	445613.130	2253862.780
77	445606.760	2253843.610
78	445600.740	2253826.790
79	445599.030	2253822.140
80	445596.570	2253815.760
81	445596.570	2253815.730
82	445604.340	2253834.680
83	445612.490	2253856.020
8	445614.440	2253861.320

Условный номер образуемого земельного участка :4		
508	445721.530	2254144.850
509	445721.360	2254140.990
510	445720.440	2254128.190
511	445719.330	2254117.980
512	445717.200	2254103.640
513	445713.580	2254086.390
514	445709.720	2254071.500
515	445705.380	2254056.900
516	445700.110	2254041.610
517	445696.670	2254032.350
518	445697.840	2254032.020
519	445695.430	2254023.780
520	445693.640	2254024.300
521	445668.340	2253958.910
522	445651.590	2253911.770
523	445629.690	2253866.480
524	445628.270	2253862.540
9	445618.110	2253872.030
5	445616.090	2253873.910
525	445623.900	2253894.010
Условный номер образуемого земельного участка :5		
1	445340.870	2253390.180
2	445362.080	2253423.810
3	445355.920	2253427.430
4	445333.860	2253393.800
Условный номер образуемого земельного участка :6		
85	445230.330	2253211.490
405	445221.430	2253216.520
406	445234.980	2253238.010
407	445234.660	2253240.860
408	445233.910	2253242.110
409	445237.250	2253247.550
410	445239.130	2253247.500
411	445241.390	2253248.480
412	445267.550	2253292.400
413	445267.140	2253295.210
414	445266.350	2253296.370
415	445269.660	2253301.870
416	445271.530	2253301.890

417	445273.720	2253302.890
418	445283.490	2253319.250
419	445282.420	2253323.330
420	445285.710	2253328.790
421	445289.870	2253329.760
422	445309.980	2253362.020
423	445309.720	2253364.930
424	445309.060	2253366.160
425	445312.540	2253371.570
426	445314.310	2253371.500
427	445316.530	2253372.420
428	445318.520	2253375.570
429	445335.310	2253402.190
430	445349.160	2253424.160
431	445359.460	2253440.220
432	445369.650	2253455.160
433	445369.550	2253458.100
434	445368.950	2253459.320
435	445372.740	2253464.470
436	445374.290	2253464.240
437	445376.890	2253464.990
438	445392.920	2253485.450
439	445392.910	2253488.210
440	445392.410	2253489.430
441	445396.300	2253494.570
442	445397.740	2253494.250
443	445400.460	2253494.890
444	445413.030	2253510.730
445	445412.860	2253513.840
446	445412.390	2253514.830
447	445416.310	2253519.960
448	445417.780	2253519.720
449	445420.540	2253520.480
450	445435.220	2253541.300
451	445454.270	2253571.420
452	445454.220	2253573.590
453	445453.330	2253575.490
454	445456.760	2253580.950
455	445458.870	2253580.960
456	445460.790	2253581.830
457	445498.760	2253642.590
458	445498.700	2253644.920
459	445498.010	2253646.710

460	445501.410	2253652.040
461	445503.350	2253652.000
462	445505.140	2253652.800
463	445506.090	2253654.310
464	445529.710	2253692.110
465	445550.330	2253726.650
466	445563.340	2253748.960
467	445577.960	2253776.000
468	445579.060	2253778.670
469	445577.640	2253780.260
470	445580.690	2253786.760
471	445583.800	2253787.650
472	445596.440	2253815.420
82	445604.340	2253834.680
83	445612.490	2253856.020
8	445614.440	2253861.320
473	445623.940	2253850.680
474	445615.200	2253828.000
475	445603.410	2253800.160
476	445593.050	2253778.250
477	445582.830	2253758.560
478	445575.540	2253745.320
479	445561.910	2253721.860
480	445539.830	2253686.760
481	445534.740	2253678.600
482	445533.720	2253675.100
483	445534.750	2253668.360
484	445537.180	2253663.910
485	445529.300	2253657.930
486	445528.400	2253659.130
487	445526.770	2253660.740
488	445523.780	2253661.070
489	445486.020	2253600.680
490	445449.000	2253541.600
491	445433.470	2253518.770
492	445425.260	2253507.880
493	445402.540	2253479.230
494	445381.000	2253451.410
495	445368.150	2253432.690
496	445369.170	2253430.000
497	445365.610	2253424.650
498	445362.450	2253424.400
499	445362.080	2253423.820

3	445355.920	2253427.430
4	445333.860	2253393.800
1	445340.870	2253390.180
500	445314.060	2253347.690
501	445315.240	2253345.060
502	445311.800	2253339.540
503	445309.020	2253339.650
504	445299.090	2253323.560
505	445289.950	2253308.410
506	445277.540	2253286.970
507	445267.270	2253269.370
87	445255.550	2253249.860
86	445253.800	2253250.980
Условный номер образуемого земельного участка :7		
84	445231.380	2253210.920
85	445230.330	2253211.490
86	445253.800	2253250.980
87	445255.550	2253249.860
88	445240.860	2253225.950
89	445241.240	2253224.700
90	445241.780	2253224.170
91	445238.690	2253218.070
92	445235.980	2253218.180
Условный номер образуемого земельного участка :8		
9	445618.110	2253872.030
93	445628.260	2253862.550
94	445623.940	2253850.690
8	445614.440	2253861.320
95	447157.570	2256041.770
96	447097.990	2256013.690
97	447069.850	2255998.890
98	447059.960	2255999.110
99	447093.300	2256015.500
100	447131.700	2256035.000
101	447141.090	2256037.290
102	447473.010	2256133.260
53	447488.180	2256129.820
54	447479.700	2256127.030
103	447460.870	2256130.280
45	447399.300	2256125.000
46	447419.610	2256132.340

104	447627.600	2256184.140
105	447646.820	2256183.970
106	447660.440	2256183.260
107	447679.480	2256181.570
108	447708.220	2256177.900
109	447724.880	2256175.280
110	447752.100	2256170.420
111	447782.930	2256164.650
112	447832.200	2256156.280
113	447881.480	2256147.820
114	447980.110	2256131.140
115	448029.270	2256122.060
116	448055.370	2256117.770
117	448078.590	2256113.940
118	448092.230	2256111.760
119	448111.820	2256108.310
120	448128.570	2256104.880
121	448135.450	2256103.100
122	448144.220	2256100.650
123	448155.870	2256097.030
124	448165.720	2256093.600
125	448175.450	2256089.840
126	448189.890	2256084.080
127	448204.160	2256077.640
128	448213.470	2256072.960
129	448222.620	2256067.980
130	448234.670	2256060.600
131	448243.350	2256054.760
132	448257.590	2256044.230
133	448269.340	2256034.550
134	448278.860	2256025.940
135	448288.020	2256016.950
136	448295.080	2256009.490
137	448304.900	2255998.210
138	448312.960	2255987.680
139	448320.050	2255977.810
140	448330.690	2255961.950
141	448346.860	2255935.760
142	448380.540	2255881.910
143	448386.970	2255868.680
144	448369.070	2255851.930
145	448367.720	2255853.400
146	448356.700	2255866.880

147	448327.380	2255914.000
148	448313.240	2255935.170
149	448299.660	2255955.000
150	448289.010	2255969.490
151	448275.740	2255985.900
152	448269.610	2255992.880
153	448261.630	2256001.330
154	448253.310	2256009.440
155	448248.140	2256014.170
156	448239.570	2256021.810
157	448232.520	2256027.650
158	448224.960	2256033.510
159	448218.920	2256037.920
160	448210.720	2256043.510
161	448206.710	2256045.930
162	448194.320	2256052.830
163	448181.600	2256059.110
164	448161.480	2256067.810
165	448148.470	2256072.840
166	448134.620	2256077.460
167	448122.770	2256080.930
168	448110.690	2256083.810
169	448093.700	2256087.420
170	448079.980	2256090.090
171	448050.500	2256095.480
172	448025.450	2256100.030
173	447976.110	2256108.060
39	447926.800	2256116.500
174	447877.570	2256125.310
175	447852.950	2256129.600
176	447828.320	2256133.940
177	447779.100	2256142.640
178	447754.940	2256146.590
179	447721.230	2256151.870
180	447704.910	2256154.040
181	447685.760	2256156.140
182	447673.420	2256156.920
183	447655.790	2256157.250
184	447636.380	2256156.740
185	447616.440	2256155.890
186	447606.520	2256155.160
187	447619.300	2256177.140
188	446599.050	2256268.920

189	446806.020	2256145.670
190	446814.980	2256141.190
191	446820.480	2256138.450
192	446821.900	2256142.440
193	446832.370	2256134.230
194	446832.500	2256125.760
195	446842.110	2256124.260
196	446844.780	2256124.900
197	446858.650	2256115.290
198	446857.730	2256113.450
199	446859.370	2256114.780
200	446871.030	2256106.700
201	446884.500	2256097.350
202	446907.700	2256081.600
35	446926.360	2256069.890
203	446938.590	2256062.690
204	446949.540	2256056.840
205	446960.330	2256051.640
206	446971.020	2256047.080
207	446981.720	2256043.060
208	446987.750	2256041.090
209	446989.010	2256036.830
210	446991.710	2256018.200
211	446989.930	2256015.130
212	446977.680	2256018.820
213	446965.620	2256023.000
214	446952.830	2256028.060
215	446941.400	2256033.200
216	446930.190	2256038.800
217	446916.850	2256046.170
29	446903.890	2256054.100
218	446893.030	2256061.320
219	446877.540	2256072.190
220	446862.370	2256083.270
221	446827.150	2256109.610
222	446783.980	2256135.160
223	446743.290	2256164.470
224	446702.810	2256193.840
225	446662.540	2256223.450
226	446621.620	2256252.200
227	446472.810	2256392.600
228	446513.950	2256363.710
229	446512.150	2256360.040

70	446588.560	2256276.700
71	446581.370	2256282.030
72	446542.190	2256313.090
73	446501.840	2256340.500
74	446496.980	2256342.150
75	446491.670	2256341.810
76	446485.790	2256337.390
230	446476.100	2256323.900
231	446457.130	2256296.800
232	446430.310	2256255.020
233	446404.110	2256212.710
234	446376.300	2256171.550
235	446360.230	2256142.550
236	446352.390	2256127.980
237	446323.190	2256070.520
238	446307.210	2256039.150
239	446285.300	2255994.200
240	446263.210	2255949.270
241	446240.320	2255904.860
242	446218.080	2255860.050
243	446198.080	2255819.980
244	446157.800	2255736.060
245	446135.960	2255690.210
246	446120.470	2255656.940
247	446110.170	2255635.240
248	446087.560	2255589.540
249	446065.440	2255545.890
250	446042.500	2255500.280
251	446024.650	2255463.390
252	445963.590	2255335.760
253	445946.210	2255300.390
254	445937.480	2255283.460
255	445927.090	2255264.300
256	445919.340	2255250.060
257	445913.250	2255238.480
258	445910.620	2255231.480
259	445896.360	2255201.420
260	445882.780	2255171.240
261	445849.550	2255093.680
262	445842.510	2255075.770
263	445830.500	2255041.000
264	445827.360	2255033.120
265	445824.940	2255027.860

266	445814.180	2255006.590
267	445812.960	2255002.380
268	445794.120	2254955.930
269	445776.130	2254909.260
270	445757.390	2254862.860
271	445737.790	2254816.870
272	445719.700	2254770.300
273	445701.720	2254723.610
274	445682.720	2254677.300
275	445664.900	2254635.010
276	445657.310	2254616.820
277	445645.740	2254587.180
278	445640.290	2254568.110
15	445635.890	2254548.100
16	445632.940	2254529.420
279	445631.280	2254513.190
280	445630.510	2254493.770
281	445629.770	2254474.420
282	445630.020	2254457.680
283	445632.780	2254434.310
284	445637.350	2254415.660
285	445642.800	2254398.390
286	445649.460	2254375.350
287	445656.250	2254355.290
288	445661.520	2254343.060
289	445679.450	2254305.880
290	445691.250	2254276.170
291	445696.580	2254260.980
292	445701.310	2254246.640
293	445704.460	2254235.900
294	445706.990	2254226.040
295	445710.700	2254208.270
296	445712.070	2254203.650
297	445716.460	2254186.660
298	445719.460	2254171.830
299	445721.790	2254156.590
300	445721.470	2254144.690
301	445623.910	2253894.030
302	445628.940	2253913.130
303	445646.050	2253966.550
304	445660.730	2254014.390
305	445666.970	2254032.540
306	445666.200	2254032.770

307	445677.130	2254061.450
308	445675.670	2254062.110
309	445679.670	2254076.410
310	445683.640	2254092.990
311	445686.430	2254107.750
312	445688.030	2254118.880
313	445689.230	2254130.540
314	445690.040	2254144.560
315	445690.200	2254158.750
316	445689.930	2254170.870
317	445689.170	2254182.720
318	445687.280	2254199.240
319	445684.870	2254214.850
320	445681.890	2254229.620
321	445676.990	2254248.200
322	445672.300	2254261.590
323	445663.270	2254283.860
324	445654.610	2254303.360
325	445640.620	2254333.670
326	445633.030	2254350.960
327	445624.480	2254372.340
328	445618.490	2254389.470
329	445613.250	2254406.150
330	445608.690	2254424.270
331	445606.590	2254434.600
332	445604.680	2254446.830
333	445603.100	2254461.770
334	445602.250	2254476.780
335	445602.230	2254496.910
336	445603.040	2254511.760
337	445604.250	2254524.090
10	445606.760	2254541.240
338	445609.110	2254554.920
339	445611.580	2254566.750
340	445614.510	2254578.640
341	445617.920	2254590.870
342	445619.440	2254595.500
343	445622.680	2254602.900
344	445639.530	2254646.320
345	445651.720	2254677.220
346	445676.100	2254736.140
347	445686.640	2254761.770
348	445697.580	2254791.430

349	445704.680	2254809.310
350	445725.720	2254859.730
351	445739.120	2254892.330
352	445750.880	2254922.910
353	445764.090	2254957.330
354	445779.190	2254995.910
355	445791.430	2255025.720
356	445809.070	2255067.430
357	445836.980	2255133.760
358	445857.320	2255181.400
359	445867.650	2255204.460
360	445879.100	2255228.600
361	445895.600	2255262.970
362	445912.430	2255299.200
363	445920.960	2255317.300
364	445939.690	2255355.780
365	445948.730	2255374.010
366	445970.900	2255417.320
367	445995.170	2255468.250
368	446006.640	2255493.440
369	446015.590	2255513.140
370	446031.380	2255547.100
371	446037.790	2255560.100
372	446045.230	2255574.600
373	446060.150	2255603.240
374	446082.800	2255647.990
375	446103.270	2255693.720
376	446120.790	2255724.610
377	446129.320	2255739.940
25	446148.390	2255779.890
378	446152.190	2255790.350
379	446155.680	2255797.310
380	446169.050	2255824.370
381	446182.180	2255851.420
382	446198.760	2255885.640
383	446206.020	2255899.470
384	446215.830	2255916.900
385	446239.670	2255961.100
386	446261.020	2256006.330
387	446284.820	2256050.300
388	446305.430	2256095.910

389	446333.430	2256156.020
390	446359.600	2256189.510
391	446381.640	2256226.290
392	446397.400	2256255.860
393	446405.540	2256270.700
394	446434.070	2256312.260
395	446443.100	2256326.340
396	446461.800	2256354.580
397	446464.970	2256360.720
398	446464.400	2256366.070
399	446457.980	2256373.920
Условный номер образуемого земельного участка :9		
400	445663.700	2254033.510
401	445666.170	2254041.680
402	445669.220	2254040.790
403	445672.280	2254050.580
404	445673.940	2254056.120
308	445675.670	2254062.110
307	445677.130	2254061.450
306	445666.200	2254032.770
Условный номер образуемого земельного участка :10		
191	446820.480	2256138.450
192	446821.900	2256142.440
733	446799.750	2256157.600
734	446759.020	2256186.700
735	446718.420	2256215.910
736	446704.800	2256225.380
737	446697.990	2256230.220
738	446678.240	2256245.520
739	446637.900	2256275.190
740	446597.020	2256303.840
741	446558.320	2256335.850
228	446513.950	2256363.710
229	446512.150	2256360.040
70	446588.560	2256276.700
69	446591.640	2256273.340
189	446806.020	2256145.670