



**МИНИСТЕРСТВО  
СТРОИТЕЛЬСТВА  
НОВОСИБИРСКОЙ ОБЛАСТИ**

**ПРИКАЗ**

**23.01.2020**

**№ 23**

г. Новосибирск

**Об утверждении проекта планировки территории для размещения объекта регионального значения автомобильной дороги межмуниципального значения «Каргат-Маршанское» в целях реконструкции на участке км 14+008 – км 34+106 в границах муниципальных образований Беркутовский сельсовет и Маршанский сельсовет Каргатского района Новосибирской области и проекта межевания территории в его составе**

В соответствии со статьями 42, 43, 45 Градостроительного кодекса Российской Федерации, статьей 5 Закона Новосибирской области от 27.04.2010 № 481-ОЗ «О регулировании градостроительной деятельности в Новосибирской области», **п р и к а з ы в а ю:**

1. Утвердить прилагаемые проект планировки территории для размещения объекта регионального значения автомобильной дороги межмуниципального значения «Каргат-Маршанское» в целях реконструкции на участке км 14+008 – км 34+106 в границах муниципальных образований Беркутовский сельсовет и Маршанский сельсовет Каргатского района Новосибирской области и проект межевания территории в его составе (далее – документация по планировке территории).

2. Управлению архитектуры и градостроительства министерства строительства Новосибирской области (Тимонов Д.С.) направить утвержденную документацию по планировке территории главе муниципального образования Беркутовский сельсовет Каргатского района Новосибирской области, главе муниципального образования Маршанский сельсовет Каргатского района Новосибирской области в течение семи дней со дня утверждения документации по планировке территории для официального опубликования и размещения на официальном сайте муниципального образования.

3. Контроль за исполнением настоящего приказа возложить на заместителя министра – главного архитектора Новосибирской области Авсейкова А.С.

Министр

И.И. Шмидт

УТВЕРЖДЕНЫ  
приказом министерства  
строительства Новосибирской  
области  
от 23.01.2020 № 23

**Проект планировки территории  
для размещения объекта регионального значения автомобильной дороги  
межмуниципального значения «Каргат-Маршанское» в целях  
реконструкции на участке км 14+008 – км 34+106 в границах  
муниципальных образований Беркутовский сельсовет и Маршанский  
сельсовет Каргатского района Новосибирской области и проект межевания  
территории в его составе**

1. Чертеж планировки территории для размещения объекта регионального значения автомобильной дороги межмуниципального значения «Каргат-Маршанское» в целях реконструкции на участке км 14+008 – км 34+106 в границах муниципальных образований Беркутовский сельсовет и Маршанский сельсовет Каргатского района Новосибирской области (приложение № 1).

2. Положение о характеристиках планируемого развития территории, в том числе о плотности и параметрах застройки территории, о характеристиках объектов капитального строительства жилого, производственного, общественно-делового и иного назначения и необходимых для функционирования таких объектов и обеспечения жизнедеятельности граждан объектов коммунальной, транспортной, социальной инфраструктур, в том числе объектов, включенных в программы комплексного развития систем коммунальной инфраструктуры, программы комплексного развития транспортной инфраструктуры, программы комплексного развития социальной инфраструктуры и необходимых для развития территории в границах элемента планировочной структуры (приложение № 2).

3. Положения об очередности планируемого развития территории для размещения объекта регионального значения автомобильной дороги межмуниципального значения «Каргат-Маршанское» в целях реконструкции на участке км 14+008 – км 34+106 в границах муниципальных образований Беркутовский сельсовет и Маршанский сельсовет Каргатского района Новосибирской области (приложение № 3).

4. Текстовая часть проекта межевания территории для размещения объекта регионального значения автомобильной дороги межмуниципального значения «Каргат-Маршанское» в целях реконструкции на участке км 14+008 – км 34+106 в границах муниципальных образований Беркутовский сельсовет и Маршанский сельсовет Каргатского района Новосибирской области (приложение № 4).

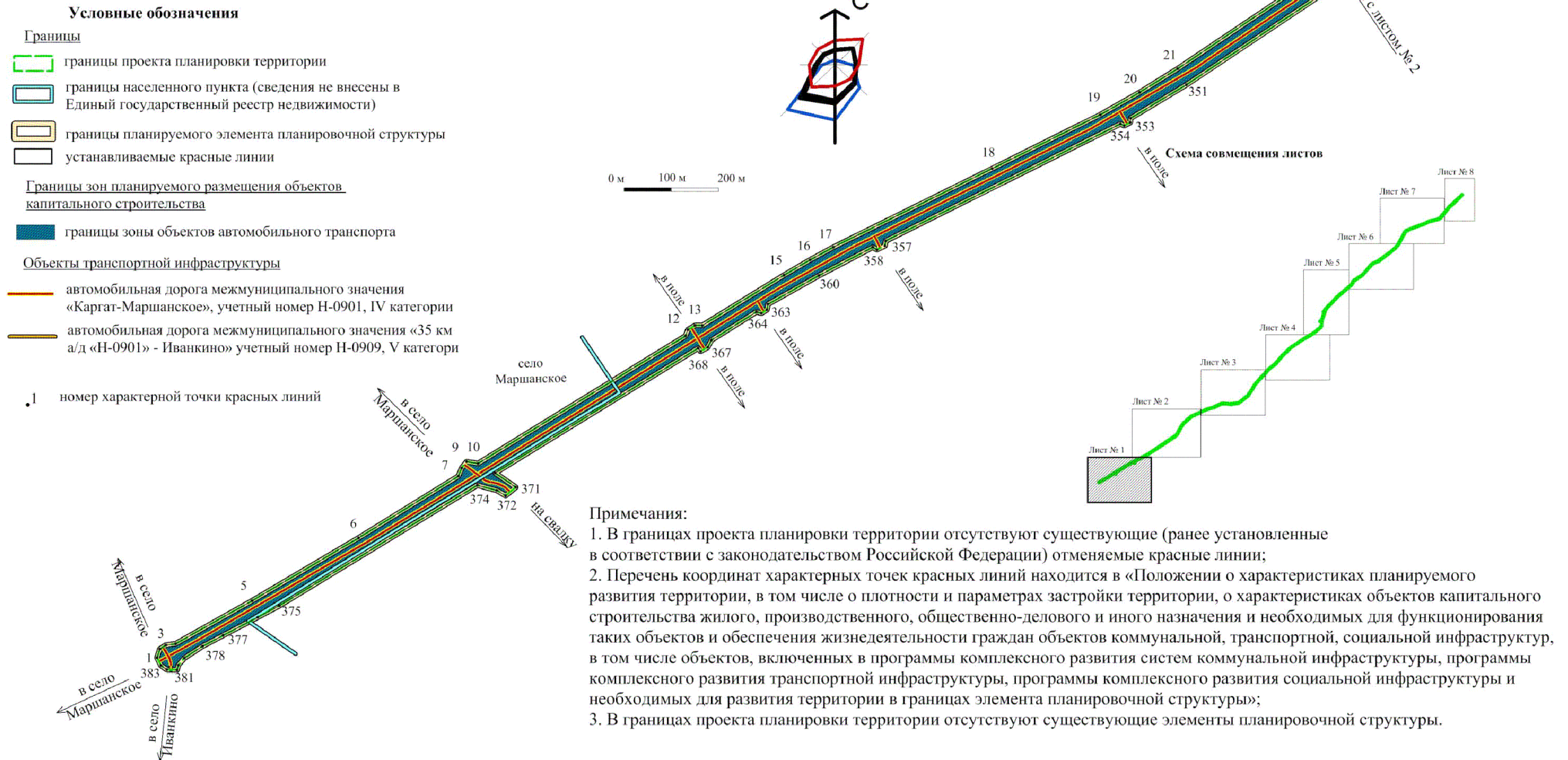
5. Чертеж межевания территории для размещения объекта регионального значения автомобильной дороги межмуниципального значения «Каргат-Маршанское» в целях реконструкции на участке км 14+008 – км 34+106 в

границах муниципальных образований Беркутовский сельсовет и Маршанский сельсовет Каргатского района Новосибирской области (приложение № 5).

---

к проекту планировки территории для размещения объекта регионального значения автомобильной дороги межмуниципального значения «Каргат-Маршанское» в целях реконструкции на участке км 14+008 – км 34+106 в границах муниципальных образований Беркутовский сельсовет и Маршанский сельсовет Каргатского района Новосибирской области и проекту межевания территории в его составе

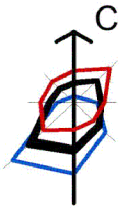
**Чертеж планировки территории для размещения объекта регионального значения автомобильной дороги межмуниципального значения «Каргат-Маршанское» в целях реконструкции на участке км 14+008 – км 34+106 в границах муниципальных образований Беркутовский сельсовет и Маршанский сельсовет Каргатского района Новосибирской области**






## ПРИЛОЖЕНИЕ № 1

к проекту планировки территории для размещения объекта регионального значения автомобильной дороги межмуниципального значения «Каргат-Маршанское» в целях реконструкции на участке км 14+008 – км 34+106 в границах муниципальных образований Беркутовский сельсовет и Маршанский сельсовет Каргатского района Новосибирской области и проекту межевания территории в его составе  
Лист № 2

**Чертеж планировки территории для размещения объекта регионального значения автомобильной дороги межмуниципального значения «Каргат-Маршанское» в целях реконструкции на участке км 14+008 – км 34+106 в границах муниципальных образований Беркутовский сельсовет и Маршанский сельсовет Каргатского района Новосибирской области**


**Условные обозначения**Границы

-  границы проекта планировки территории
-  границы планируемого элемента планировочной структуры
-  устанавливаемые красные линии

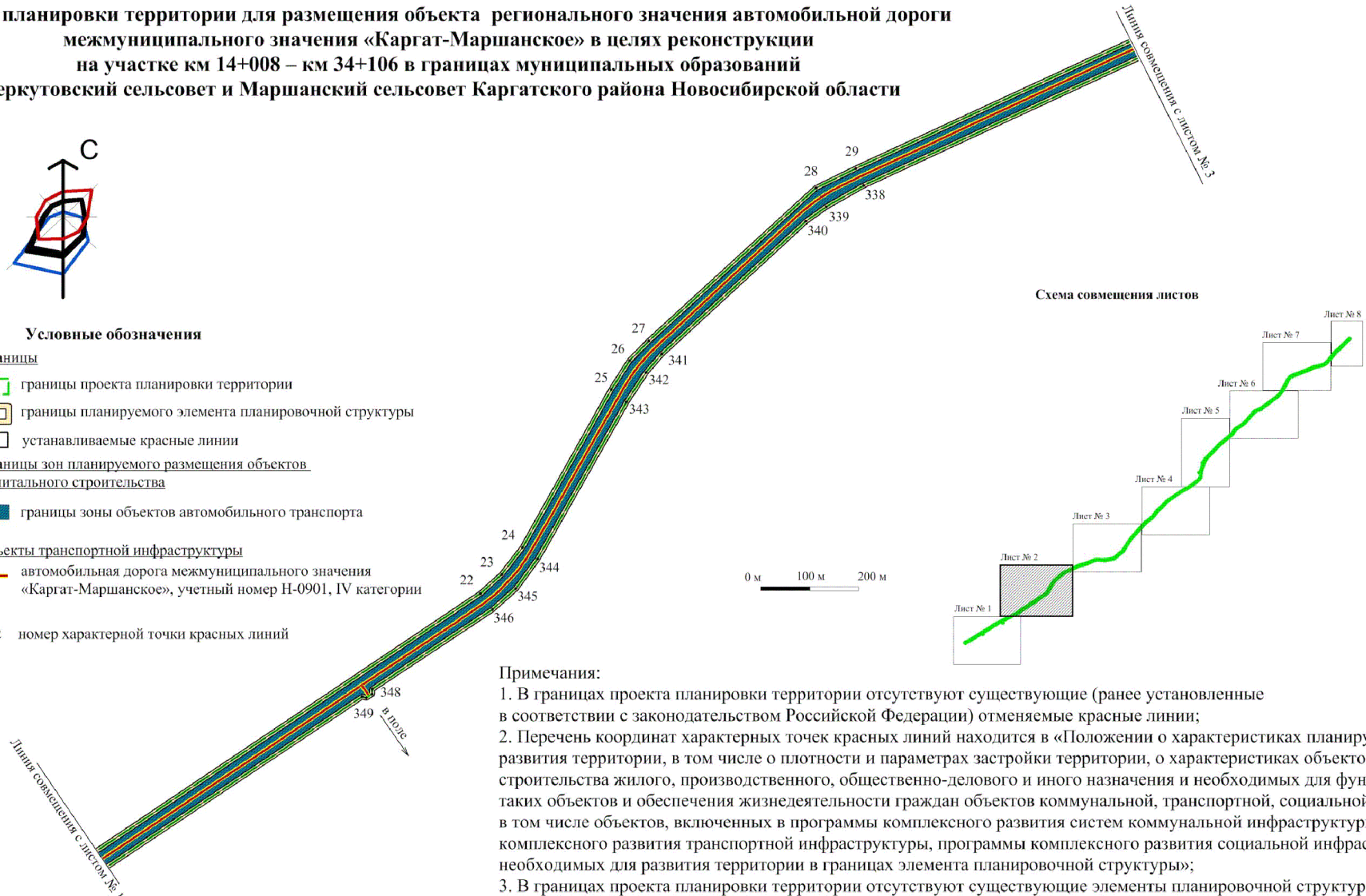
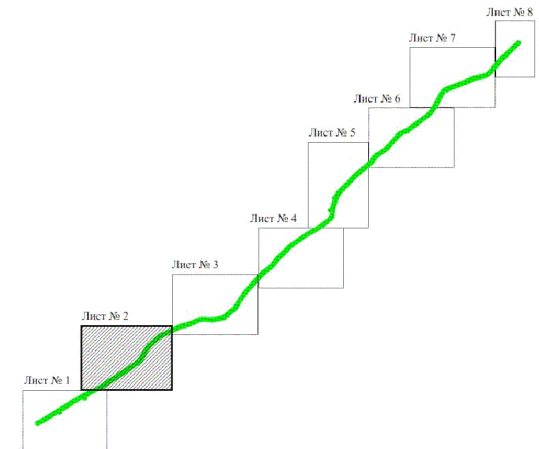
Границы зон планируемого размещения объектов капитального строительства

-  границы зоны объектов автомобильного транспорта

Объекты транспортной инфраструктуры

-  автомобильная дорога межмуниципального значения «Каргат-Маршанское», учетный номер Н-0901, IV категории

- 22 номер характерной точки красных линий

**Схема совмещения листов****Примечания:**

1. В границах проекта планировки территории отсутствуют существующие (ранее установленные в соответствии с законодательством Российской Федерации) отменяемые красные линии;
2. Перечень координат характерных точек красных линий находится в «Положении о характеристиках планируемого развития территории, в том числе о плотности и параметрах застройки территории, о характеристиках объектов капитального строительства жилого, производственного, общественно-делового и иного назначения и необходимых для функционирования таких объектов и обеспечения жизнедеятельности граждан объектов коммунальной, транспортной, социальной инфраструктур, в том числе объектов, включенных в программы комплексного развития систем коммунальной инфраструктуры, программы комплексного развития транспортной инфраструктуры, программы комплексного развития социальной инфраструктуры и необходимых для развития территории в границах элемента планировочной структуры»;
3. В границах проекта планировки территории отсутствуют существующие элементы планировочной структуры.

## ПРИЛОЖЕНИЕ № 1

к проекту планировки территории для размещения объекта регионального значения автомобильной дороги межмуниципального значения «Каргат-Маршанское» в целях реконструкции на участке км 14+008 – км 34+106 в границах муниципальных образований Беркутовский сельсовет и Маршанский сельсовет Каргатского района Новосибирской области и проекту межевания территории в его составе

Лист № 3

**Чертеж планировки территории для размещения объекта регионального значения автомобильной дороги межмуниципального значения «Каргат-Маршанское» в целях реконструкции на участке км 14+008 – км 34+106 в границах муниципальных образований Беркутовский сельсовет и Маршанский сельсовет Каргатского района Новосибирской области**







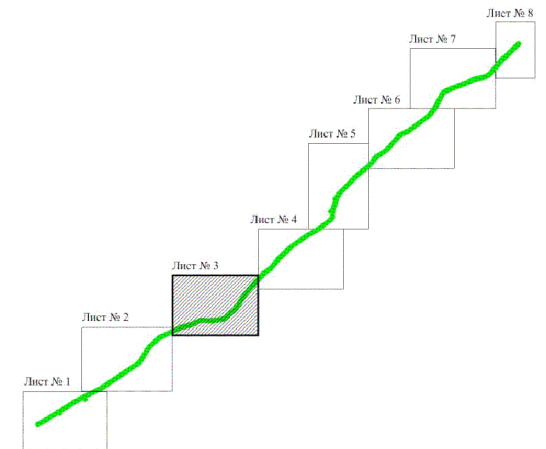
- Условные обозначения**
- Границы
-  границы проекта планировки территории
  -  границы планируемого элемента планировочной структуры
  -  границы муниципальных образований (сведения внесены в Единый государственный реестр недвижимости)
  -  устанавливаемые красные линии
- Границы зон планируемого размещения объектов капитального строительства
-  границы зоны объектов автомобильного транспорта
- Объекты транспортной инфраструктуры
-  автомобильная дорога межмуниципального значения «Каргат-Маршанское», учетный номер Н-0901, IV категории
- 30 номер характерной точки красных линий



Схема совмещения листов

**Примечания:**

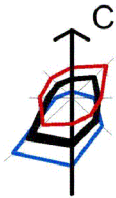
1. В границах проекта планировки территории отсутствуют существующие (ранее установленные в соответствии с законодательством Российской Федерации) отменяемые красные линии;
2. Перечень координат характерных точек красных линий находится в «Положении о характеристиках планируемого развития территории, в том числе о плотности и параметрах застройки территории, о характеристиках объектов капитального строительства жилого, производственного, общественно-делового и иного назначения и необходимых для функционирования таких объектов и обеспечения жизнедеятельности граждан объектов коммунальной, транспортной, социальной инфраструктур, в том числе объектов, включенных в программы комплексного развития систем коммунальной инфраструктуры, программы комплексного развития транспортной инфраструктуры, программы комплексного развития социальной инфраструктуры и необходимых для развития территории в границах элемента планировочной структуры»;
3. В границах проекта планировки территории отсутствуют существующие элементы планировочной структуры.




## ПРИЛОЖЕНИЕ № 1

к проекту планировки территории для размещения объекта регионального значения автомобильной дороги межмуниципального значения «Каргат-Маршанское» в целях реконструкции на участке км 14+008 – км 34+106 в границах муниципальных образований Беркутовский сельсовет и Маршанский сельсовет Каргатского района Новосибирской области и проекту межевания территории в его составе


Лист № 4

**Чертеж планировки территории для размещения объекта регионального значения автомобильной дороги межмуниципального значения «Каргат-Маршанское» в целях реконструкции на участке км 14+008 – км 34+106 в границах муниципальных образований Беркутовский сельсовет и Маршанский сельсовет Каргатского района Новосибирской области**


**Условные обозначения****Границы**


-  границы проекта планировки территории
-  границы планируемого элемента планировочной структуры
-  устанавливаемые красные линии


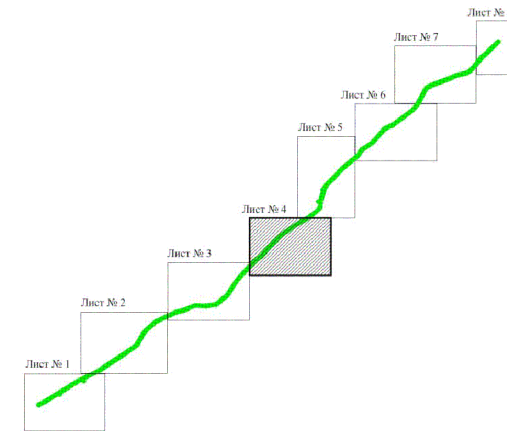
**Границы зон планируемого размещения объектов капитального строительства**

-  границы зоны объектов автомобильного транспорта

**Объекты транспортной инфраструктуры**

-  автомобильная дорога межмуниципального значения «Каргат-Маршанское», учетный номер Н-0901, IV категории

-  62 номер характерной точки красных линий

**Схема совмещения листов**

0 м 100 м 200 м

**Примечания:**

1. В границах проекта планировки территории отсутствуют существующие (ранее установленные в соответствии с законодательством Российской Федерации) отменяемые красные линии;
2. Перечень координат характерных точек красных линий находится в «Положении о характеристиках планируемого развития территории, в том числе о плотности и параметрах застройки территории, о характеристиках объектов капитального строительства жилого, производственного, общественно-делового и иного назначения и необходимых для функционирования таких объектов и обеспечения жизнедеятельности граждан объектов коммунальной, транспортной, социальной инфраструктур, в том числе объектов, включенных в программы комплексного развития систем коммунальной инфраструктуры, программы комплексного развития транспортной инфраструктуры, программы комплексного развития социальной инфраструктуры и необходимых для развития территории в границах элемента планировочной структуры»;
3. В границах проекта планировки территории отсутствуют существующие элементы планировочной структуры.

ПРИЛОЖЕНИЕ № 1

к проекту планировки территории для размещения объекта регионального значения автомобильной дороги междумуниципального значения «Каргат-Маршанское» в целях реконструкции на участке км 14+008 – км 34+106 в границах муниципальных образований Беркутовский сельсовет и Маршанский сельсовет Каргатского района Новосибирской области и проекту межевания территории в его составе  
Лист № 5

**Чертеж планировки территории для размещения объекта регионального значения автомобильной дороги междумуниципального значения «Каргат-Маршанское» в целях реконструкции на участке км 14+008 – км 34+106 в границах муниципальных образований Беркутовский сельсовет и Маршанский сельсовет Каргатского района Новосибирской области**

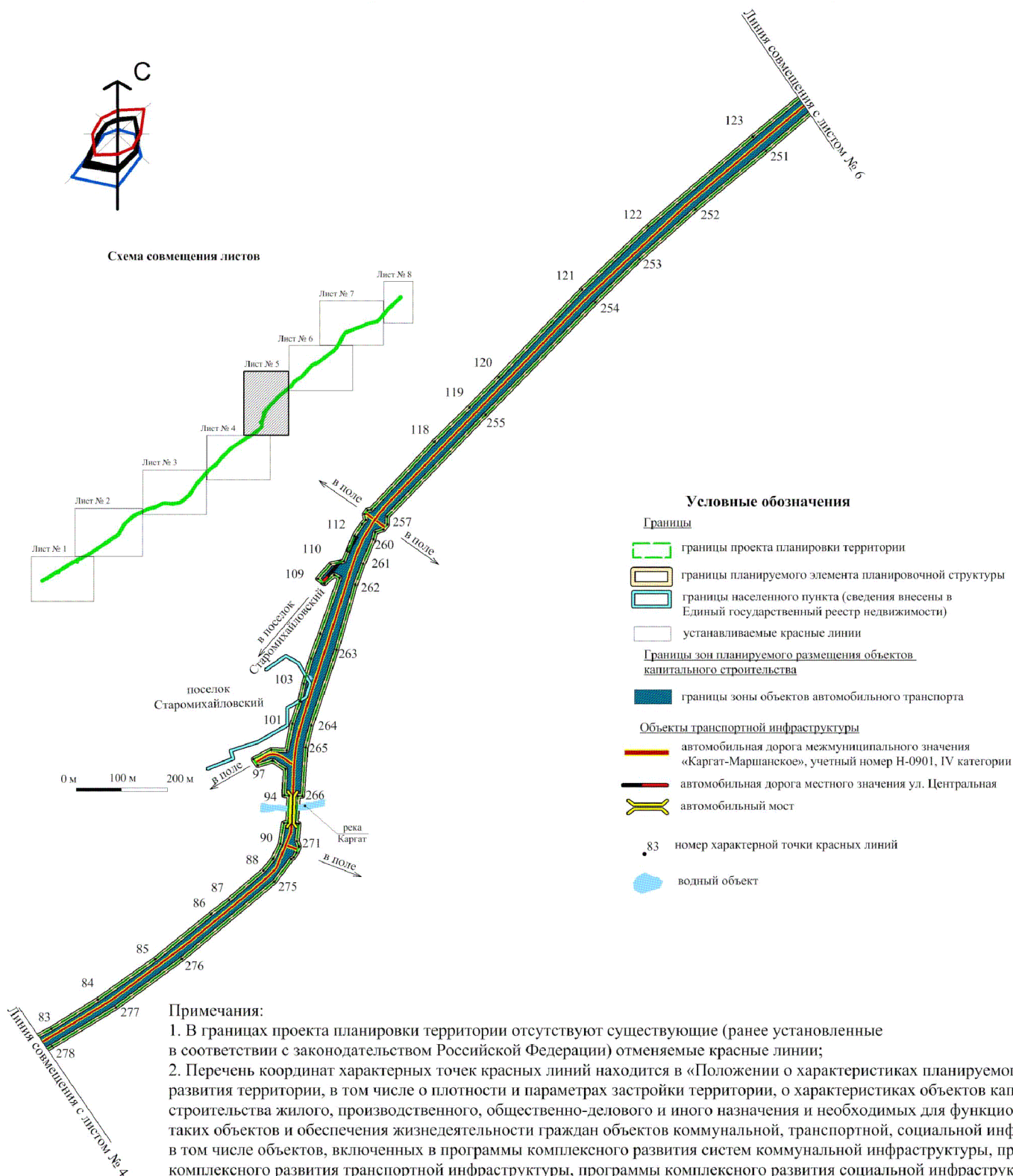


Схема совмещения листов

**Условные обозначения**

- Границы**
- границы проекта планировки территории
  - границы планируемого элемента планировочной структуры
  - границы населенного пункта (сведения внесены в Единый государственный реестр недвижимости)
  - устанавливаемые красные линии
- Границы зон планируемого размещения объектов капитального строительства**
- границы зоны объектов автомобильного транспорта
- Объекты транспортной инфраструктуры**
- автомобильная дорога междумуниципального значения «Каргат-Маршанское», учетный номер Н-0901, IV категории
  - автомобильная дорога местного значения ул. Центральная
  - автомобильный мост
  - 83 номер характерной точки красных линий
  - водный объект

**Примечания:**

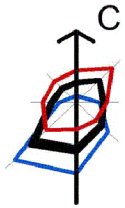
1. В границах проекта планировки территории отсутствуют существующие (ранее установленные в соответствии с законодательством Российской Федерации) отменяемые красные линии;
2. Перечень координат характерных точек красных линий находится в «Положении о характеристиках планируемого развития территории, в том числе о плотности и параметрах застройки территории, о характеристиках объектов капитального строительства жилого, производственного, общественно-делового и иного назначения и необходимых для функционирования таких объектов и обеспечения жизнедеятельности граждан объектов коммунальной, транспортной, социальной инфраструктур, в том числе объектов, включенных в программы комплексного развития систем коммунальной инфраструктуры, программы комплексного развития транспортной инфраструктуры, программы комплексного развития социальной инфраструктуры и необходимых для развития территории в границах элемента планировочной структуры»;
3. В границах проекта планировки территории отсутствуют существующие элементы планировочной структуры.




## ПРИЛОЖЕНИЕ № 1

к проекту планировки территории для размещения объекта регионального значения автомобильной дороги межмуниципального значения «Каргат-Маршанское» в целях реконструкции на участке км 14+008 – км 34+106 в границах муниципальных образований Беркутовский сельсовет и Маршанский сельсовет Каргатского района Новосибирской области и проекту межевания территории в его составе


Лист № 6

**Чертеж планировки территории для размещения объекта регионального значения автомобильной дороги межмуниципального значения «Каргат-Маршанское» в целях реконструкции на участке км 14+008 – км 34+106 в границах муниципальных образований Беркутовский сельсовет и Маршанский сельсовет Каргатского района Новосибирской области**


**Условные обозначения****Границы**


-  границы проекта планировки территории
-  границы планируемого элемента планировочной структуры
-  устанавливаемые красные линии

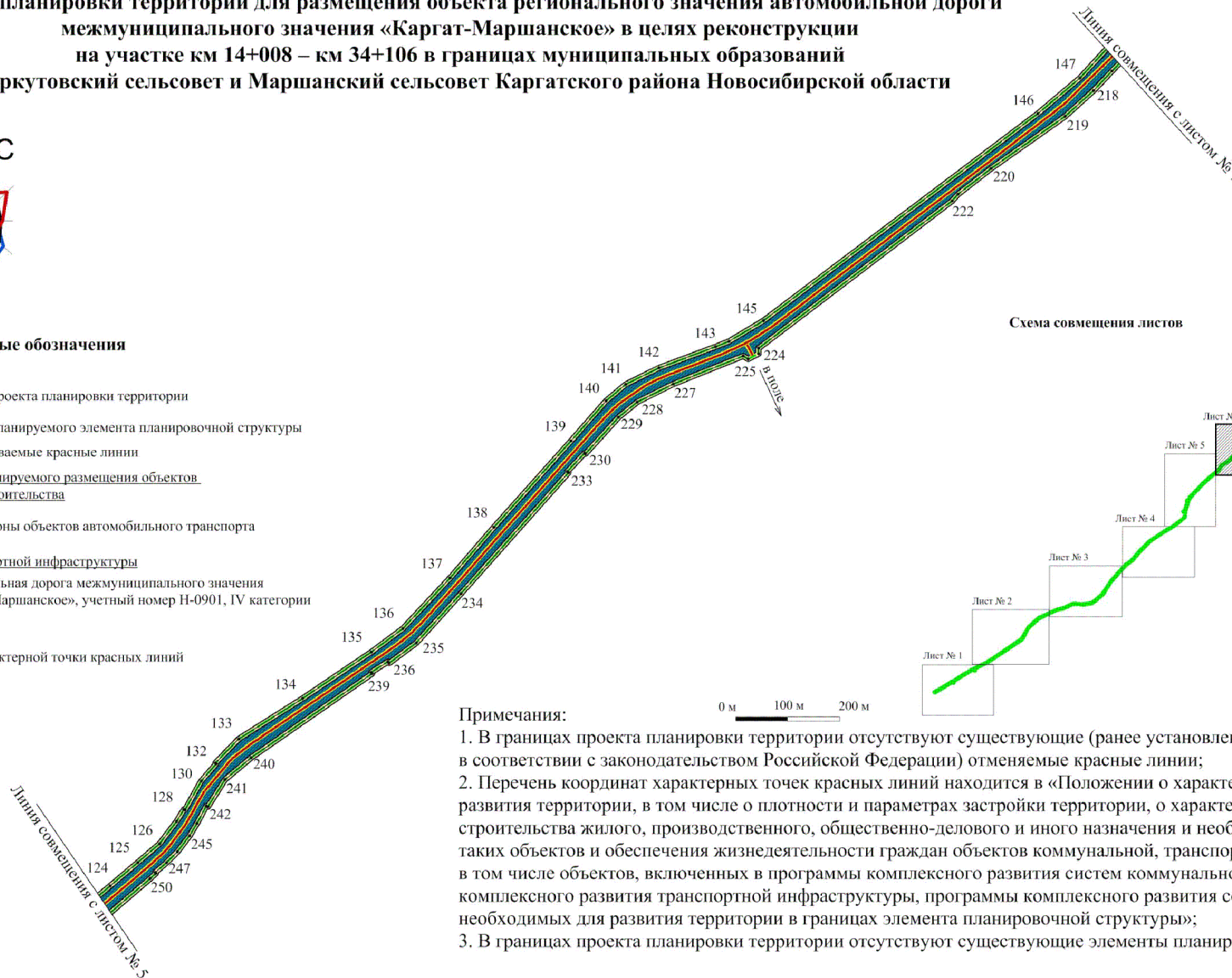
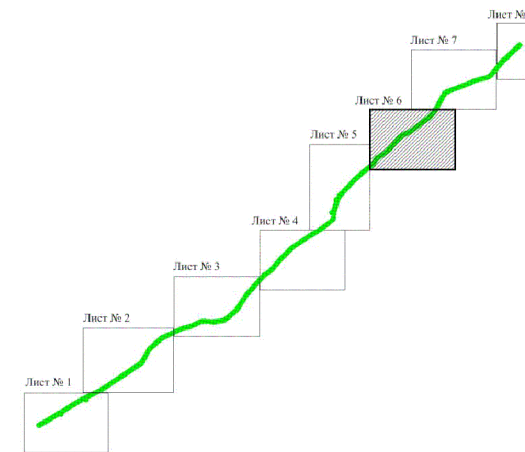
**Границы зон планируемого размещения объектов капитального строительства**

-  границы зоны объектов автомобильного транспорта

**Объекты транспортной инфраструктуры**

-  автомобильная дорога межмуниципального значения «Каргат-Маршанское», учетный номер Н-0901, IV категории

-  124 номер характерной точки красных линий

**Схема совмещения листов**

0 м 100 м 200 м

**Примечания:**

1. В границах проекта планировки территории отсутствуют существующие (ранее установленные в соответствии с законодательством Российской Федерации) отменяемые красные линии;
2. Перечень координат характерных точек красных линий находится в «Положении о характеристиках планируемого развития территории, в том числе о плотности и параметрах застройки территории, о характеристиках объектов капитального строительства жилого, производственного, общественно-делового и иного назначения и необходимых для функционирования таких объектов и обеспечения жизнедеятельности граждан объектов коммунальной, транспортной, социальной инфраструктур, в том числе объектов, включенных в программы комплексного развития систем коммунальной инфраструктуры, программы комплексного развития транспортной инфраструктуры, программы комплексного развития социальной инфраструктуры и необходимых для развития территории в границах элемента планировочной структуры»;
3. В границах проекта планировки территории отсутствуют существующие элементы планировочной структуры.

## ПРИЛОЖЕНИЕ № 1




к проекту планировки территории для размещения объекта регионального значения автомобильной дороги межмуниципального значения «Каргат-Маршанское» в целях реконструкции на участке км 14+008 – км 34+106 в границах муниципальных образований Беркутовский сельсовет и Маршанский сельсовет Каргатского района Новосибирской области и проекту межевания территории в его составе

Лист № 7


**Чертеж планировки территории для размещения объекта регионального значения автомобильной дороги межмуниципального значения «Каргат-Маршанское» в целях реконструкции на участке км 14+008 – км 34+106 в границах муниципальных образований Беркутовский сельсовет и Маршанский сельсовет Каргатского района Новосибирской области**

## Условные обозначения


## Границы

-  границы проекта планировки территории
-  границы планируемого элемента планировочной структуры
-  устанавливаемые красные линии

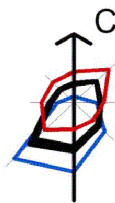
## Границы зон планируемого размещения объектов капитального строительства

-  границы зоны объектов автомобильного транспорта

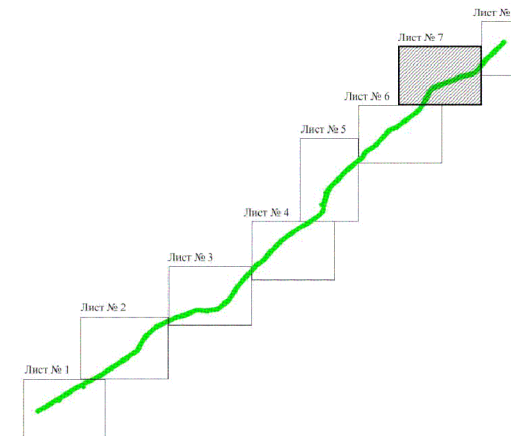
## Объекты транспортной инфраструктуры

-  автомобильная дорога межмуниципального значения «Каргат-Маршанское», учетный номер Н-0901, IV категории

148 номер характерной точки красных линий



## Схема совмещения листов



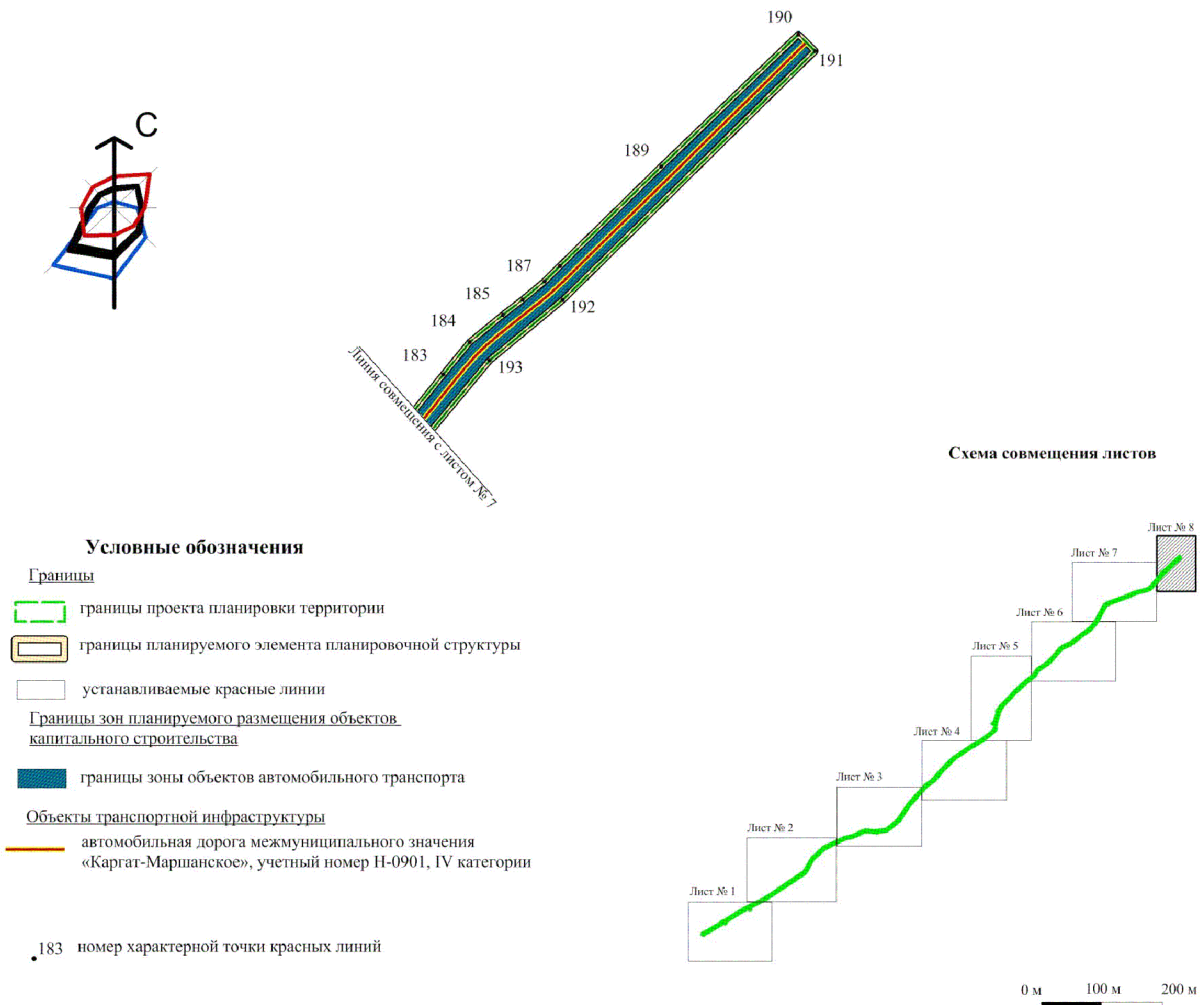
## Примечания:

1. В границах проекта планировки территории отсутствуют существующие (ранее установленные в соответствии с законодательством Российской Федерации) отменяемые красные линии;
2. Перечень координат характерных точек красных линий находится в «Положении о характеристиках планируемого развития территории, в том числе о плотности и параметрах застройки территории, о характеристиках объектов капитального строительства жилого, производственного, общественно-делового и иного назначения и необходимых для функционирования таких объектов и обеспечения жизнедеятельности граждан объектов коммунальной, транспортной, социальной инфраструктур, в том числе объектов, включенных в программы комплексного развития систем коммунальной инфраструктуры, программы комплексного развития транспортной инфраструктуры, программы комплексного развития социальной инфраструктуры и необходимых для развития территории в границах элемента планировочной структуры»;
3. В границах проекта планировки территории отсутствуют существующие элементы планировочной структуры.

ПРИЛОЖЕНИЕ № 1

к проекту планировки территории для размещения объекта регионального значения автомобильной дороги межмуниципального значения «Каргат-Маршанское» в целях реконструкции на участке км 14+008 – км 34+106 в границах муниципальных образований Беркутовский сельсовет и Маршанский сельсовет Каргатского района Новосибирской области и проекту межевания территории в его составе  
Лист № 8

**Чертеж планировки территории для размещения объекта регионального значения автомобильной дороги межмуниципального значения «Каргат-Маршанское» в целях реконструкции на участке км 14+008 – км 34+106 в границах муниципальных образований Беркутовский сельсовет и Маршанский сельсовет Каргатского района Новосибирской области**



**Примечания:**

1. В границах проекта планировки территории отсутствуют существующие (ранее установленные в соответствии с законодательством Российской Федерации) отменяемые красные линии;
2. Перечень координат характерных точек красных линий находится в «Положении о характеристиках планируемого развития территории, в том числе о плотности и параметрах застройки территории, о характеристиках объектов капитального строительства жилого, производственного, общественно-делового и иного назначения и необходимых для функционирования таких объектов и обеспечения жизнедеятельности граждан объектов коммунальной, транспортной, социальной инфраструктур, в том числе объектов, включенных в программы комплексного развития систем коммунальной инфраструктуры, программы комплексного развития транспортной инфраструктуры, программы комплексного развития социальной инфраструктуры и необходимых для развития территории в границах элемента планировочной структуры»;
3. В границах проекта планировки территории отсутствуют существующие элементы планировочной структуры.

## ПРИЛОЖЕНИЕ № 2

к проекту планировки территории для размещения объекта регионального значения автомобильной дороги межмуниципального значения «Каргат-Маршанское» в целях реконструкции на участке км 14+008 – км 34+106 в границах муниципальных образований Беркутовский сельсовет и Маршанский сельсовет Каргатского района Новосибирской области и проекту межевания территории в его составе

**Положение о характеристиках планируемого развития территории, в том числе о плотности и параметрах застройки территории, о характеристиках объектов капитального строительства жилого, производственного, общественно-делового и иного назначения и необходимых для функционирования таких объектов и обеспечения жизнедеятельности граждан объектов коммунальной, транспортной, социальной инфраструктур, в том числе объектов, включенных в программы комплексного развития систем коммунальной инфраструктуры, программы комплексного развития транспортной инфраструктуры, программы комплексного развития социальной инфраструктуры и необходимых для развития территории в границах элемента планировочной структуры**

Проект планировки территории для размещения объекта регионального значения автомобильной дороги межмуниципального значения «Каргат-Маршанское» в целях реконструкции на участке км 14+008 – км 34+106 в границах муниципальных образований Беркутовский сельсовет и Маршанский сельсовет Каргатского района Новосибирской области (далее – проект планировки территории) подготовлен на основании Схемы территориального планирования Новосибирской области, утвержденной постановлением администрации Новосибирской области от 07.09.2009 № 339-па «Об утверждении Схемы территориального планирования Новосибирской области» (далее – Схема территориального планирования Новосибирской области), на расчетный срок до 2033 года.

### **1. Размещение объектов федерального значения**

Схемой территориального планирования Российской Федерации в области федерального транспорта (железнодорожного, воздушного, морского, внутреннего водного транспорта) и автомобильных дорог федерального значения,

утвержденной распоряжением Правительства Российской Федерации от 19.03.2013 № 384-р, размещение объектов федерального значения в области железнодорожного, воздушного, морского, внутреннего водного федерального транспорта и автомобильных дорог федерального значения в границах проекта планировки территории не запланировано.

Схемой территориального планирования Российской Федерации в области энергетики, утвержденной распоряжением Правительства Российской Федерации от 01.08.2016 № 1634-р, размещение объектов федерального значения в области энергетики в границах проекта планировки территории не запланировано.

Схемой территориального планирования Российской Федерации в области здравоохранения, утвержденной распоряжением Правительства Российской Федерации от 28.12.2012 № 2607-р, размещение объектов федерального значения в области здравоохранения в границах проекта планировки территории не запланировано.

Схемой территориального планирования Российской Федерации в области высшего профессионального образования, утвержденной распоряжением Правительства Российской Федерации от 26.02.2013 № 247-р, размещение объектов федерального значения в области высшего профессионального образования в границах проекта планировки территории не запланировано.

Схемой территориального планирования Российской Федерации в области федерального транспорта (в части трубопроводного транспорта), утвержденной распоряжением Правительства Российской Федерации от 06.05.2015 № 816-р, размещение объектов федерального значения в части трубопроводного транспорта в границах проекта планировки территории не запланировано.

## **2. Размещение объектов регионального значения**

В Схеме территориального планирования Новосибирской области, в границах проекта планировки территории отображено размещение следующих объектов регионального значения:

автомобильной дороги межмуниципального значения «Каргат-Маршанское»;

автомобильной дороги межмуниципального значения «35 км а/д «Н-0901» – Иванкино»;

особо охраняемой природной территории регионального значения – государственного природного заказника «Каргатский» Новосибирской области.

## **3. Размещение объектов местного значения**

Схемой территориального планирования Каргатского района Новосибирской области, утвержденной решением Совета депутатов Каргатского района Новосибирской области от 22.12.2011 № 166 «О принятии схемы территориального планирования Каргатского района Новосибирской области», в

границах проекта планировки территории запланировано размещение следующих объектов местного значения муниципального района:

- линии электропередачи 10 кВ;
- линии электропередачи 35 кВ;
- газопровод высокого давления.

В генеральном плане Беркутовского сельсовета Каргатского района Новосибирской области, утвержденном решением Совета депутатов Беркутовского сельсовета Каргатского района Новосибирской области от 20.06.2013 № 126 «Об утверждении Генерального плана Беркутовского сельсовета» (далее – генеральный план Беркутовского сельсовета), в границах проекта планировки территории отображены следующие объекты местного значения поселения:

- линии электропередачи 10 кВ;
- газопровод высокого давления;

В генеральном плане Маршанского сельсовета Каргатского района Новосибирской области, утвержденном решением Совета депутатов Маршанского сельсовета Каргатского района Новосибирской области от 19.06.2013 № 156 «Об утверждении Генерального плана Маршанского сельсовета Каргатского района Новосибирской области» (далее – генеральный план Маршанского сельсовета), в границах проекта планировки территории отображены следующие объекты местного значения поселения:

- линии электропередачи 10 кВ;
- газопровод высокого давления.

#### **4. Характеристика планируемого развития территории, в том числе плотности и параметров застройки территории**

Территория в границах проекта планировки территории проходит по территории двух муниципальных образований: Беркутовский сельсовет и Маршанский сельсовет Каргатского района Новосибирской области.

Справа от автомобильной дороги межмуниципального значения «Каргат-Маршанское» расположен поселок Старомихайловский Беркутовского сельсовета Каргатского района Новосибирской области (далее – поселок Старомихайловский). Часть автомобильной дороги межмуниципального значения «Каргат-Маршанское» проходит в границах села Маршанское Маршанского сельсовета Каргатского района Новосибирской области (далее – село Маршанское). Сведения о границах поселка Старомихайловский внесены в Единый государственный реестр недвижимости. Границы села Маршанское установлены генеральным планом Маршанского сельсовета. Сведения о границах села Маршанское не внесены в Единый государственный реестр недвижимости. Площадь территории проекта планировки территории составляет 77,13 га.

В соответствии с приказом Министерства строительства и жилищно-коммунального хозяйства Российской Федерации от 25.04.2017 № 738/пр «Об утверждении видов элементов планировочной структуры» в границах

проекта планировки территории предусматривается выделение одного планируемого элемента планировочной структуры:

территории, занятой линейным объектом и предназначенной для размещения линейного объекта автомобильной дороги межмуниципального значения «Каргат-Маршанское» (далее – планируемый элемент планировочной структуры).

Границы проекта планировки территории совпадают с границами планируемого элемента планировочной структуры.

Проектом планировки территории предусматривается установление красных линий в соответствии с требованиями:

Градостроительного кодекса Российской Федерации;

Приказа Министерства строительства и жилищно-коммунального хозяйства Российской Федерации от 25.04.2017 № 742/пр «О Порядке установления и отображения красных линий, обозначающих границы территорий, занятых линейными объектами и (или) предназначенных для размещения линейных объектов».

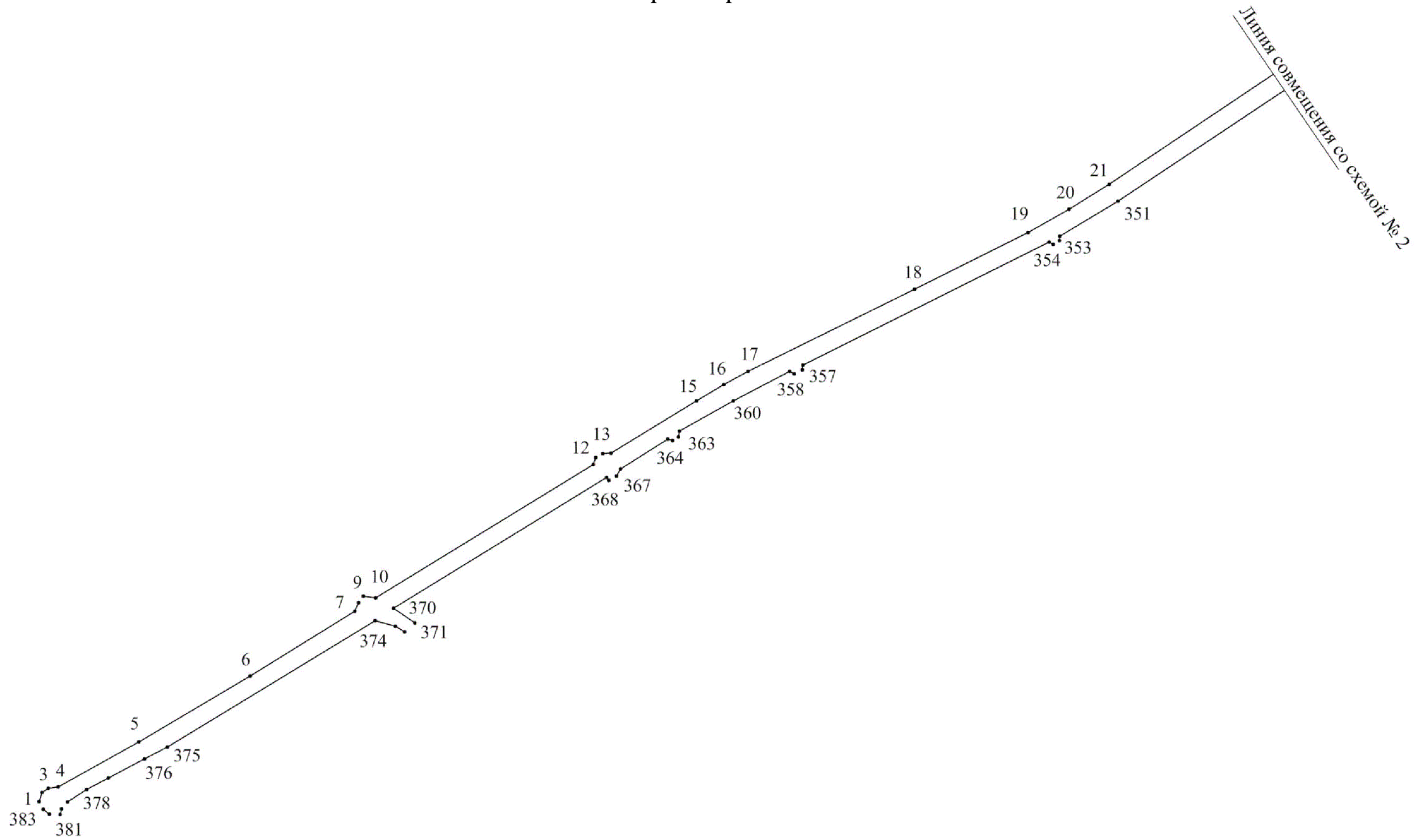
В границах проекта планировки территории отсутствуют существующие (ранее установленные в соответствии с законодательством Российской Федерации), отменяемые красные линии.

Координаты характерных точек красных линий определяются в соответствии с системой координат, используемой для ведения Единого государственного реестра недвижимости. Постановлением Правительства Новосибирской области от 28.12.2011 № 608-п «О введении в действие местной системы координат Новосибирской области» на территории Новосибирской области установлена местная система координат Новосибирской области (далее – МСК НСО), используемая для ведения Единого государственного реестра недвижимости.

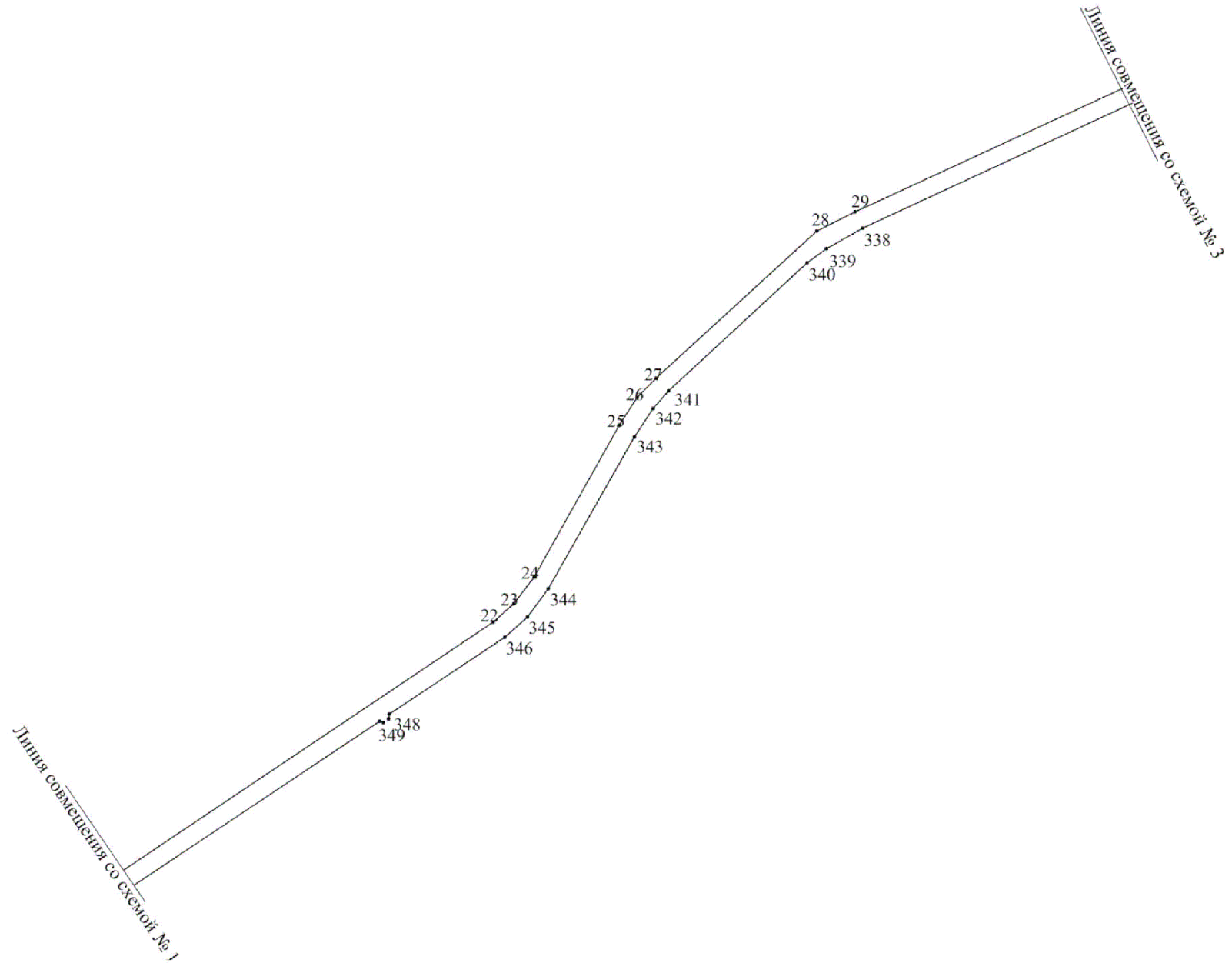
Разбивочный чертеж красных линий приведен на схемах № 1, № 2, № 3, № 4, № 5, № 6, № 7, № 8.

Перечень координат характерных точек красных линий приведен в таблице № 1.

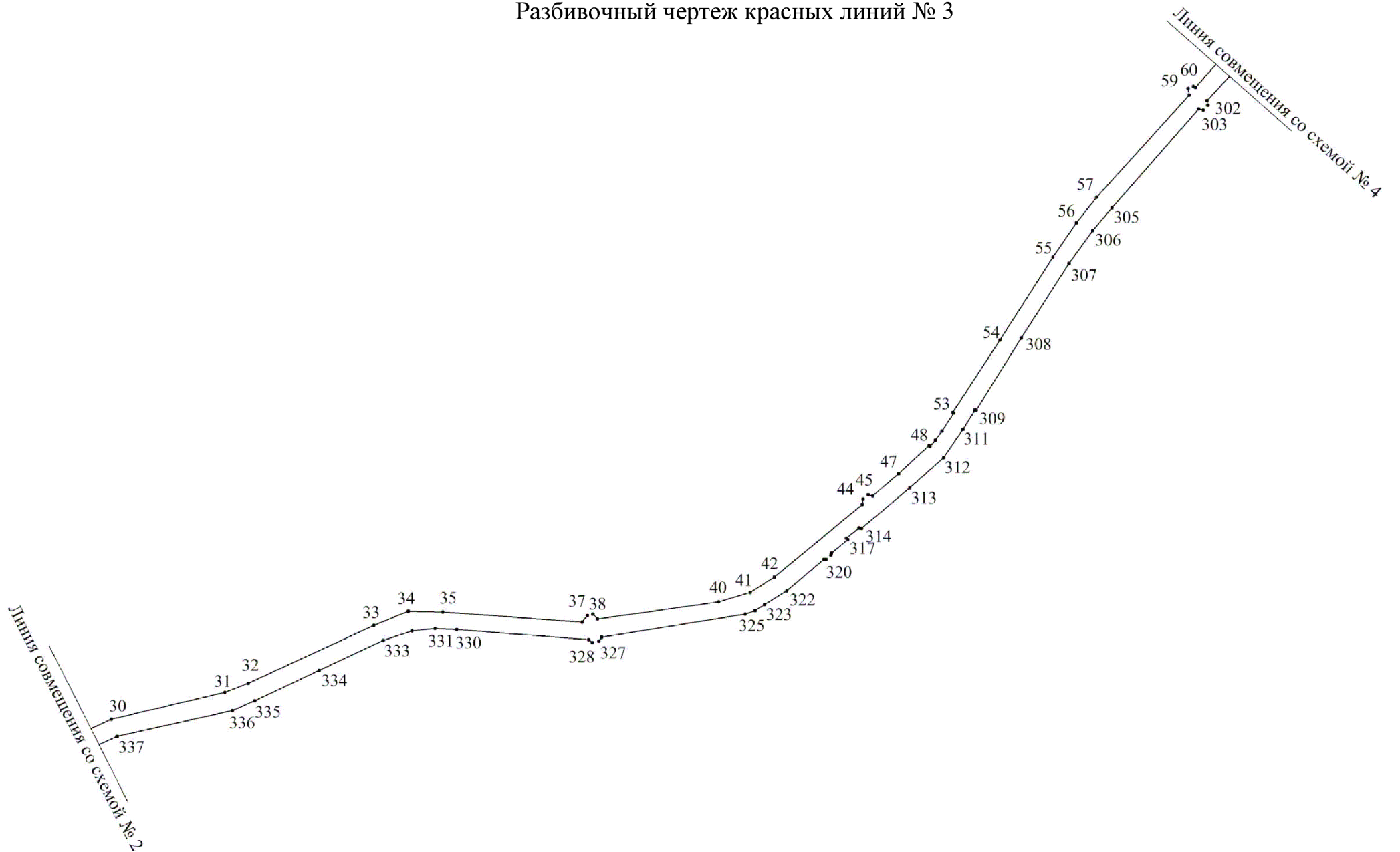
## Разбивочный чертеж красных линий № 1



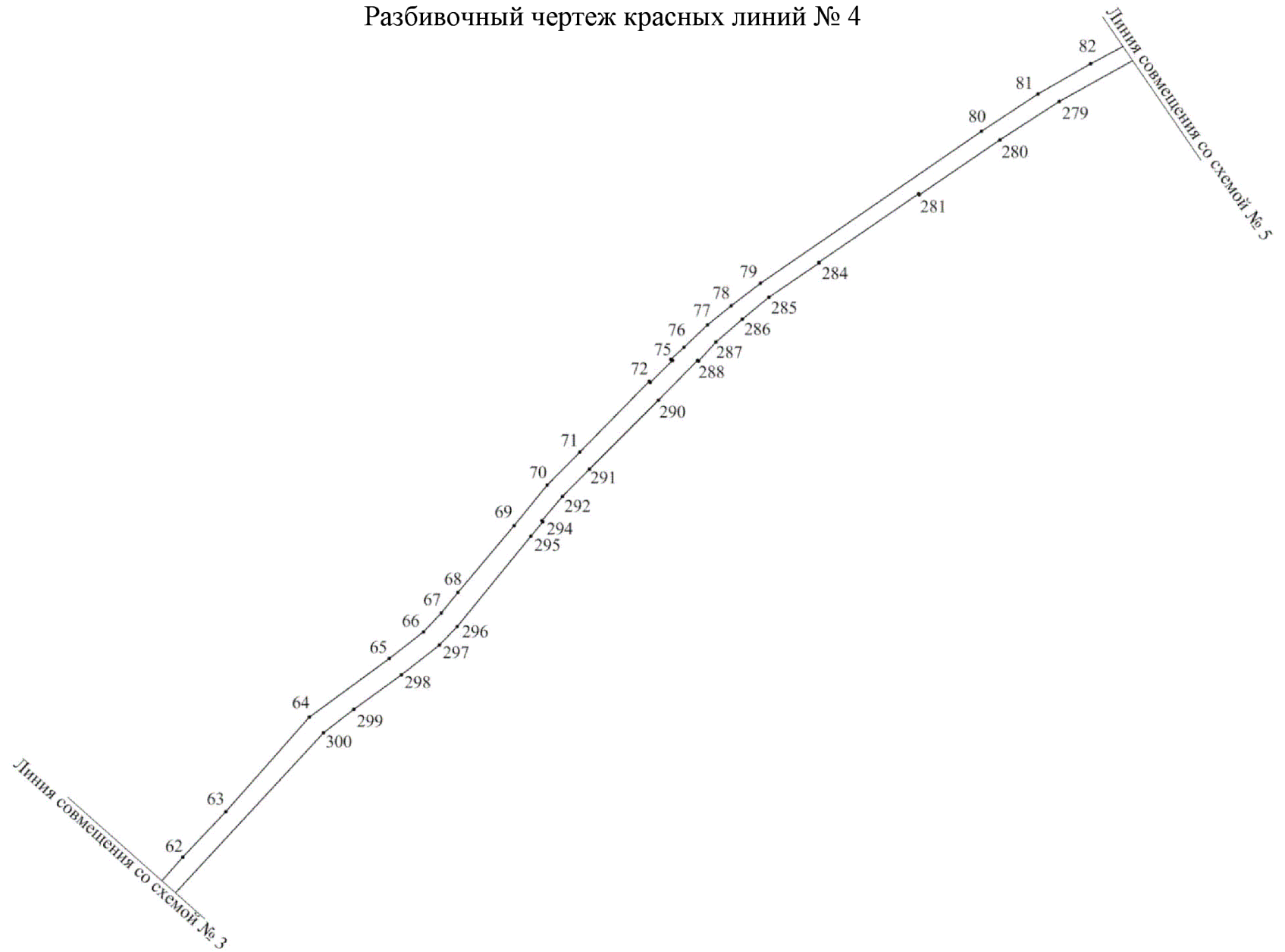
Разбивочный чертеж красных линий № 2



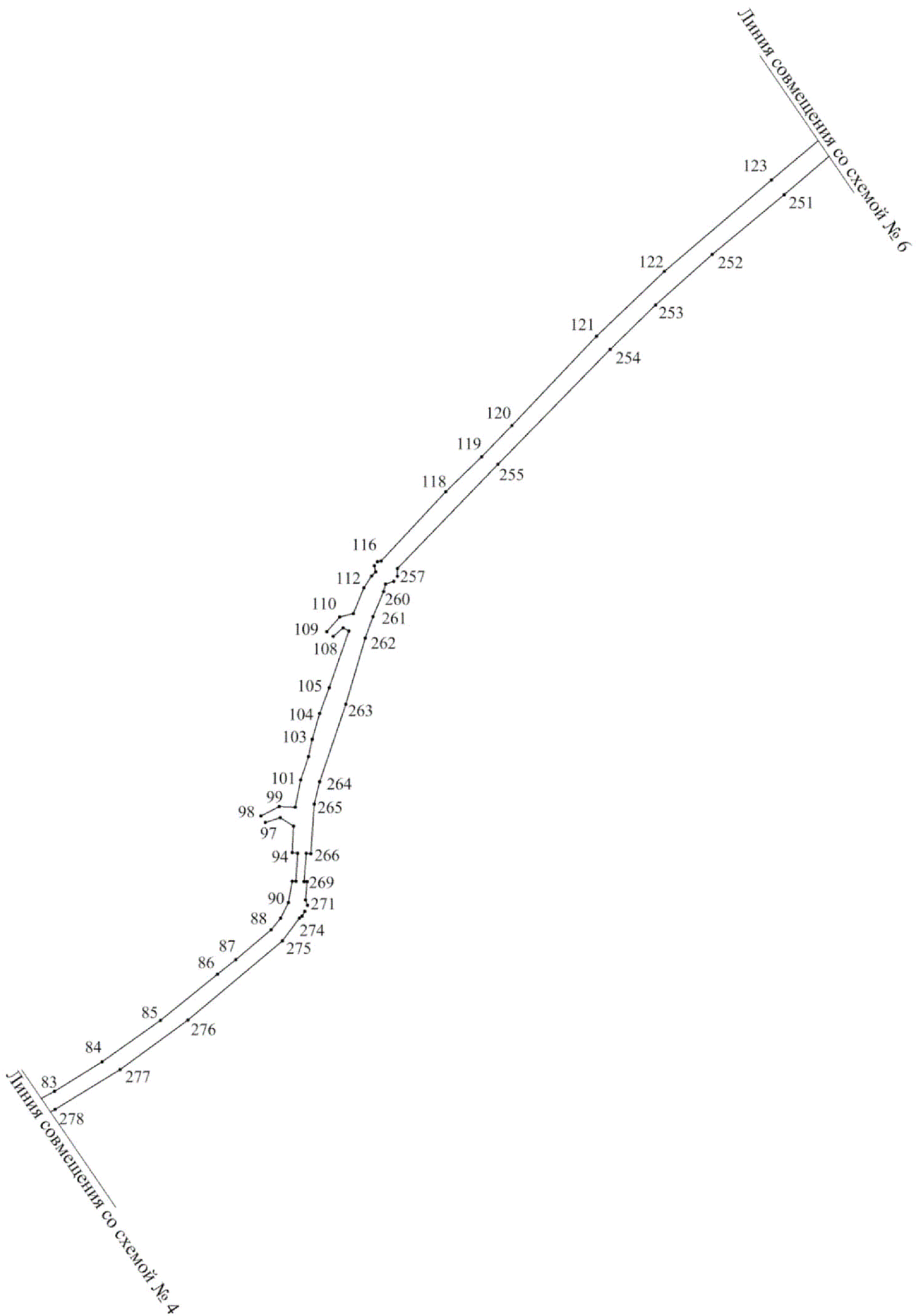
Разбивочный чертеж красных линий № 3



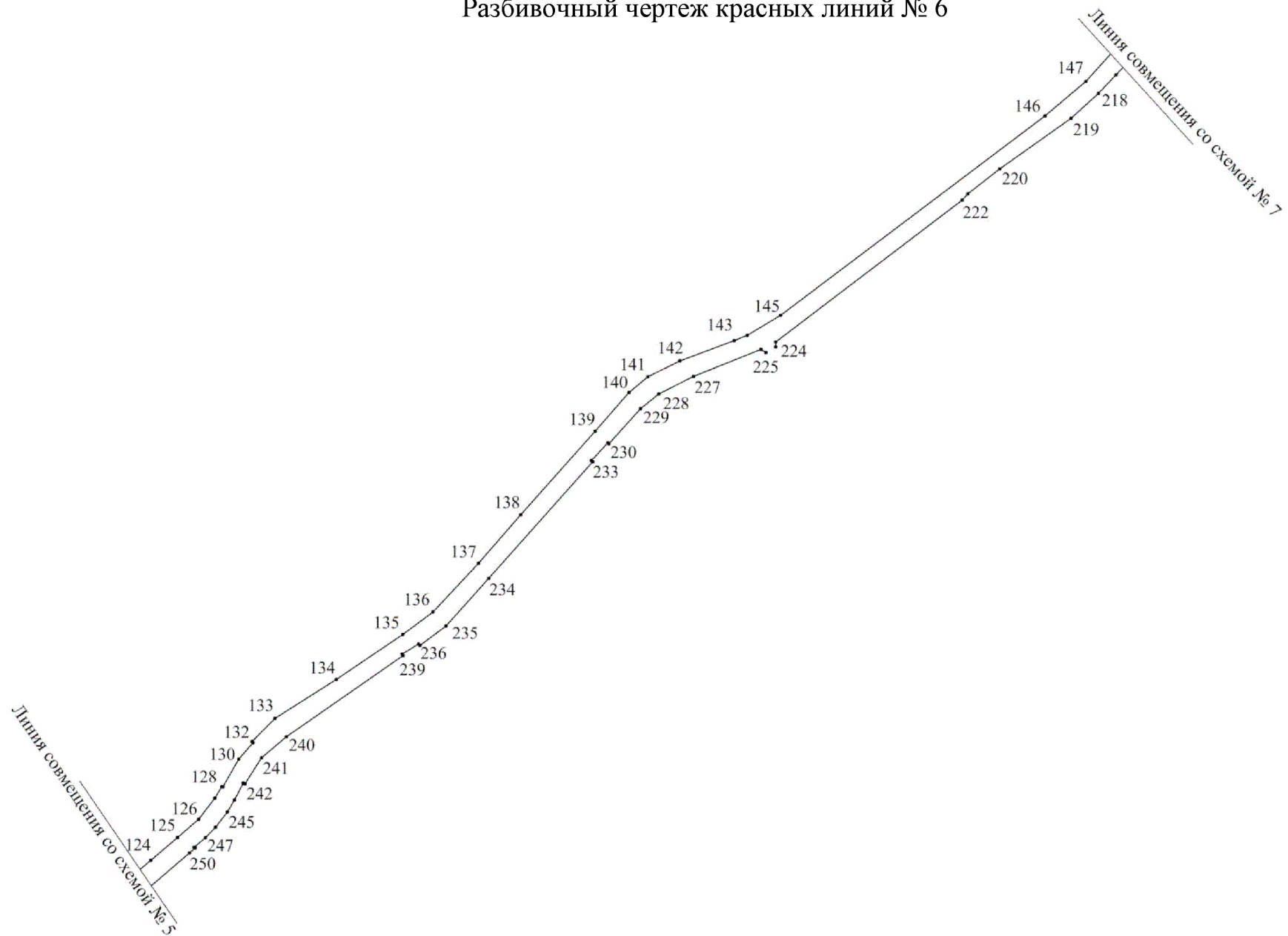
## Разбивочный чертеж красных линий № 4



## Разбивочный чертеж красных линий № 5



## Разбивочный чертеж красных линий № 6





## Разбивочный чертеж красных линий № 8

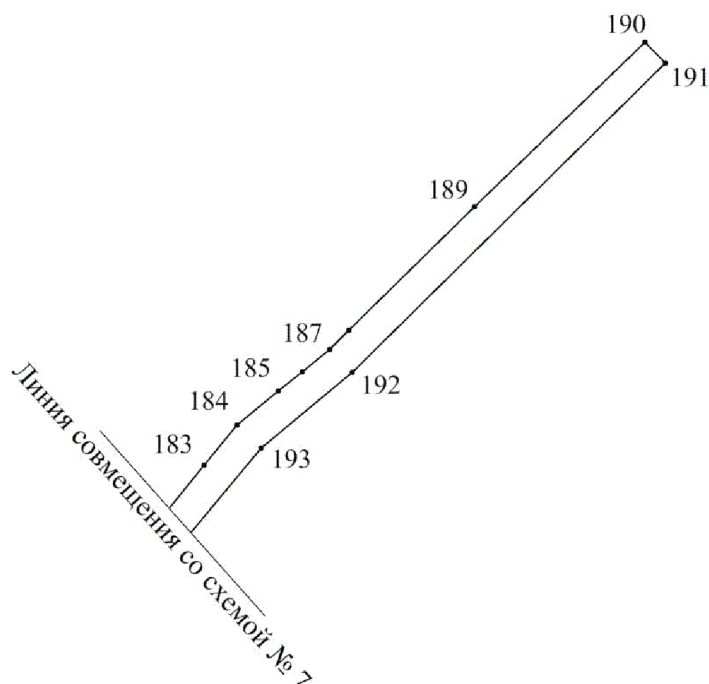


Таблица № 1

Перечень координат характерных точек красных линий  
(система координат – МСК НСО)

№ точки	X	Y
1	488588.590	3194471.110
2	488606.570	3194477.390
3	488614.280	3194489.200
4	488617.470	3194509.350
5	488705.820	3194667.780
6	488836.180	3194887.560
7	488963.700	3195094.070
8	488980.260	3195101.000
9	488993.290	3195110.630

10	488989.630	3195134.570
11	489253.210	3195563.460
12	489266.400	3195568.850
13	489275.050	3195582.840
14	489275.160	3195598.440
15	489378.510	3195767.020
16	489410.520	3195820.930
17	489436.690	3195868.960
18	489598.840	3196197.260
19	489710.380	3196420.610
20	489756.400	3196501.550

21	489805.620	3196580.440
22	490546.660	3197685.840
23	490585.980	3197729.660
24	490641.470	3197772.350
25	490963.700	3197952.940
26	491022.080	3197990.400
27	491061.970	3198029.480
28	491373.730	3198369.990
29	491413.840	3198451.050
30	491693.360	3199055.700
31	491748.990	3199291.890
32	491768.140	3199340.290
33	491888.950	3199602.260
34	491917.500	3199673.460
35	491916.270	3199745.280
36	491895.450	3200034.690
37	491909.280	3200045.720
38	491911.730	3200057.720
39	491901.630	3200067.190
40	491937.280	3200319.120
41	491956.840	3200384.390
42	491989.120	3200434.600
43	492140.320	3200617.830
44	492151.770	3200618.690
45	492160.540	3200629.600
46	492158.430	3200639.090
47	492203.630	3200692.970
48	492263.080	3200756.090
49	492260.580	3200758.550
50	492273.520	3200769.110
51	492292.730	3200783.130
52	492330.600	3200807.860
53	492331.690	3200806.010
54	492482.500	3200903.890
55	492655.270	3201013.980
56	492726.250	3201062.880
57	492779.010	3201104.870
58	492991.990	3201297.290
59	493006.100	3201294.850
60	493010.500	3201306.450
61	493008.110	3201310.680
62	493103.790	3201395.820
63	493197.350	3201484.020
64	493390.410	3201654.430
65	493510.120	3201817.830
66	493564.330	3201887.770
67	493603.330	3201923.720
68	493645.410	3201958.500
69	493781.980	3202073.010
70	493864.490	3202140.760

71	493931.990	3202207.540
72	494076.630	3202349.190
73	494074.220	3202351.500
74	494119.070	3202396.890
75	494121.900	3202393.520
76	494146.620	3202420.210
77	494191.930	3202468.170
78	494231.490	3202516.500
79	494277.010	3202576.520
80	494587.840	3203028.120
81	494663.980	3203143.840
82	494725.750	3203250.880
83	494776.660	3203346.000
84	494839.480	3203447.270
85	494928.400	3203572.560
86	495026.890	3203694.280
87	495058.020	3203733.820
88	495122.450	3203809.110
89	495146.840	3203829.760
90	495180.160	3203846.450
91	495226.280	3203853.880
92	495225.930	3203862.130
93	495285.840	3203865.420
94	495286.610	3203854.200
95	495343.580	3203857.160
96	495362.040	3203829.050
97	495351.900	3203797.090
98	495365.620	3203787.500
99	495385.800	3203826.580
100	495384.120	3203860.310
101	495442.670	3203872.350
102	495492.220	3203889.280
103	495529.580	3203896.890
104	495584.840	3203913.000
105	495639.620	3203933.510
106	495761.400	3203975.690
107	495767.800	3203963.060
108	495749.530	3203941.840
109	495759.790	3203928.060
110	495790.980	3203955.820
111	495798.160	3203984.730
112	495853.150	3204007.650
113	495878.650	3204024.250
114	495887.520	3204032.800
115	495900.120	3204029.580
116	495908.940	3204036.160
117	495910.900	3204044.610
118	496058.720	3204182.420
119	496133.760	3204259.170
120	496200.410	3204323.920

121	496391.320	3204504.900
122	496529.790	3204649.790
123	496724.940	3204878.280
124	496828.220	3205001.420
125	496875.250	3205056.230
126	496912.980	3205100.020
127	496956.930	3205133.540
128	496981.130	3205147.830
129	496979.790	3205150.080
130	497037.360	3205182.720
131	497071.680	3205212.550
132	497073.580	3205210.600
133	497121.370	3205257.730
134	497202.380	3205384.850
135	497295.050	3205521.910
136	497341.480	3205584.500
137	497442.690	3205678.810
138	497543.280	3205765.670
139	497715.600	3205920.000
140	497795.820	3205989.690
141	497828.690	3206028.840
142	497861.200	3206095.000
143	497903.100	3206207.710
144	497914.220	3206234.730
145	497955.810	3206303.590
146	498368.100	3206850.120
147	498439.200	3206934.360
148	498560.310	3207044.250
149	498638.180	3207097.440
150	498695.980	3207130.440
151	498702.380	3207125.980
152	498719.760	3207135.550
153	498720.750	3207146.420
154	499059.440	3207327.690
155	499068.060	3207322.920
156	499080.280	3207330.120
157	499081.200	3207340.800
158	499145.640	3207374.490
159	499155.170	3207380.680
160	499188.880	3207412.660
161	499214.250	3207449.740
162	499297.210	3207659.350
163	499367.680	3207854.830
164	499376.370	3207857.830
165	499380.970	3207871.030
166	499379.320	3207884.230
167	499494.280	3208193.870
168	499553.520	3208300.000
169	499583.990	3208382.700
170	499670.000	3208730.320

171	499676.670	3208746.100
172	499696.820	3208795.050
173	499697.250	3208799.180
174	499708.530	3208818.540
175	499721.100	3208834.450
176	499763.300	3208875.750
177	499792.480	3208902.890
178	499850.430	3208952.020
179	499886.590	3208983.600
180	499912.770	3209008.350
181	499952.600	3209041.760
182	499954.970	3209039.080
183	500156.930	3209201.350
184	500209.720	3209244.890
185	500255.130	3209299.410
186	500280.010	3209331.560
187	500309.780	3209367.570
188	500335.470	3209393.000
189	500498.760	3209558.940
190	500716.140	3209784.400
191	500688.440	3209811.720
192	500279.280	3209397.390
193	500179.400	3209276.700
194	499904.190	3209048.020
195	499714.830	3208881.590
196	499669.240	3208826.460
197	499631.880	3208745.510
198	499547.060	3208391.160
199	499536.080	3208356.290
200	499520.120	3208316.960
201	499459.310	3208209.860
202	499202.910	3207518.460
203	499192.020	3207524.670
204	499172.730	3207515.240
205	499192.580	3207490.980
206	499184.200	3207471.450
207	499162.350	3207438.260
208	499128.850	3207409.820
209	499108.460	3207395.820
210	498700.760	3207178.080
211	498692.100	3207180.340
212	498679.820	3207173.650
213	498679.090	3207165.580
214	498625.970	3207134.860
215	498546.490	3207078.880
216	498495.900	3207038.840
217	498452.850	3206997.440
218	498414.400	3206961.150
219	498362.790	3206904.480
220	498258.600	3206756.590

221	498207.060	3206690.850
222	498194.040	3206678.970
223	497900.570	3206293.480
224	497890.010	3206293.350
225	497878.880	3206272.630
226	497885.100	3206262.950
227	497829.410	3206123.250
228	497793.140	3206051.690
229	497762.640	3206013.700
230	497690.010	3205948.030
231	497691.600	3205946.270
232	497654.910	3205912.280
233	497652.650	3205914.780
234	497411.280	3205699.930
235	497312.990	3205611.090
236	497272.820	3205557.260
237	497275.430	3205554.810
238	497254.560	3205520.690
239	497251.930	3205522.920
240	497083.910	3205281.780
241	497040.430	3205229.830
242	496986.380	3205195.600
243	496987.990	3205192.490
244	496953.390	3205174.270
245	496928.800	3205159.540
246	496896.660	3205135.040
247	496874.890	3205113.750
248	496855.370	3205090.620
249	496853.810	3205092.340
250	496843.320	3205081.080
251	496694.080	3204906.470
252	496566.180	3204752.570
253	496457.800	3204630.650
254	496363.170	3204533.980
255	496117.650	3204293.970
256	495894.960	3204078.880
257	495878.090	3204079.470
258	495866.830	3204071.140
259	495861.170	3204053.560
260	495845.640	3204049.300
261	495791.790	3204026.660
262	495745.940	3204010.080
263	495604.030	3203968.610
264	495438.860	3203913.250
265	495391.020	3203901.510
266	495284.890	3203893.760
267	495285.230	3203884.150
268	495225.180	3203879.790
269	495224.890	3203886.050
270	495185.910	3203882.630

271	495174.550	3203886.460
272	495161.300	3203881.240
273	495150.920	3203875.280
274	495146.930	3203869.550
275	495097.880	3203832.870
276	494929.200	3203631.200
277	494822.990	3203486.260
278	494738.320	3203347.550
279	494648.590	3203187.420
280	494570.400	3203065.860
281	494458.030	3202900.940
282	494459.740	3202899.570
283	494320.250	3202695.230
284	494318.610	3202696.260
285	494249.020	3202594.090
286	494203.860	3202539.600
287	494156.900	3202485.770
288	494117.680	3202449.750
289	494119.700	3202447.520
290	494038.390	3202367.730
291	493896.860	3202227.120
292	493841.340	3202171.830
293	493791.750	3202129.430
294	493789.490	3202132.090
295	493759.610	3202106.750
296	493575.180	3201956.700
297	493537.320	3201920.150
298	493476.420	3201842.660
299	493406.130	3201745.720
300	493358.340	3201683.470
301	492980.610	3201334.470
302	492971.270	3201335.900
303	492960.890	3201326.460
304	492963.300	3201317.260
305	492757.260	3201137.010
306	492709.870	3201096.910
307	492642.260	3201047.180
308	492486.490	3200948.090
309	492335.810	3200854.260
310	492337.010	3200852.160
311	492296.370	3200826.610
312	492237.020	3200786.500
313	492174.990	3200716.480
314	492090.860	3200615.800
315	492091.650	3200610.740
316	492070.560	3200585.180
317	492067.240	3200587.540
318	492038.920	3200553.650
319	492034.710	3200552.470
320	492025.920	3200542.340

321	492025.880	3200537.380
322	491960.830	3200460.770
323	491931.620	3200414.220
324	491919.240	3200394.450
325	491912.260	3200374.110
326	491864.190	3200075.880
327	491855.860	3200069.840
328	491852.910	3200056.160
329	491859.320	3200048.580
330	491879.990	3199774.530
331	491882.080	3199729.090
332	491876.790	3199681.280
333	491857.310	3199621.510
334	491795.230	3199488.150
335	491731.840	3199354.720
336	491711.220	3199307.820
337	491657.630	3199068.050
338	491379.500	3198467.150
339	491335.710	3198390.480
340	491306.140	3198349.550
341	491035.350	3198056.290
342	490998.310	3198023.540
343	490937.730	3197984.190
344	490617.340	3197802.490
345	490557.160	3197758.160
346	490514.840	3197710.560
347	490352.530	3197465.900
348	490342.270	3197464.980
349	490334.480	3197453.350
350	490336.980	3197445.370
351	489772.190	3196598.310
352	489703.020	3196483.070

353	489694.220	3196482.220
354	489687.520	3196469.920
355	489691.440	3196462.050
356	489449.280	3195977.090
357	489439.610	3195975.430
358	489431.850	3195959.350
359	489436.730	3195950.480
360	489378.350	3195839.560
361	489319.090	3195733.920
362	489307.270	3195731.460
363	489300.190	3195719.970
364	489303.030	3195710.350
365	489244.260	3195617.120
366	489230.190	3195609.800
367	489221.620	3195594.470
368	489227.790	3195589.580
369	488969.930	3195170.250
370	488940.690	3195212.420
371	488923.400	3195191.680
372	488934.130	3195173.850
373	488945.060	3195133.410
374	488695.930	3194724.170
375	488672.450	3194679.360
376	488634.760	3194608.140
377	488611.950	3194565.220
378	488587.860	3194527.390
379	488573.550	3194515.660
380	488563.250	3194512.470
381	488563.810	3194491.600
382	488572.890	3194479.470

Проектом планировки территории предусматривается выделение одной зоны планируемого размещения объектов капитального строительства:

зона объектов автомобильного транспорта.

Зона объектов автомобильного транспорта предназначена для размещения сооружений и коммуникаций автомобильного транспорта.

Правилами землепользования и застройки Беркутовского сельсовета Каргатского района Новосибирской области, утвержденными решением Совета депутатов Каргатского района Новосибирской области от 30.03.2017 № 112 «Об утверждении Правил землепользования и застройки Карганского, Верх-Карганского, Алабугинского, Беркутовского, Кубанского, Маршанского, Суминского, Первомайского сельсоветов Каргатского района Новосибирской области» (далее – правила землепользования и застройки Беркутовского сельсовета) в границах проекта планировки территории установлена территориальная зона – зона объектов автомобильного транспорта.

Правилами землепользования и застройки Маршанского сельсовета Каргатского района Новосибирской области, утвержденными решением Совета депутатов Каргатского района Новосибирской области от 30.03.2017 № 112 «Об утверждении Правил землепользования и застройки Карганского, Верх-Карганского, Алабугинского, Беркутовского, Кубанского, Маршанского, Суминского, Первомайского сельсоветов Каргатского района Новосибирской области» (далее – правила землепользования и застройки Маршанского сельсовета) в границах проекта планировки территории территориальная зона не установлена.

Согласно статье 36 Градостроительного кодекса Российской Федерации действие градостроительного регламента не распространяется на земельные участки, предназначенные для размещения линейных объектов и (или) занятые линейными объектами.

Баланс зон планируемого размещения объектов капитального строительства приведен в таблице № 2.

Таблица № 2

Баланс зон планируемого размещения объектов  
капитального строительства

№ п/п	Наименование зоны	Площадь, га	%
1	2	3	4
	Всего в границах проекта планировки территории	77,13	100,0
1	зона объектов автомобильного транспорта	77,13	100,0

Проектом планировки территории не предусматривается устройство проходов к водным объектам общего пользования и их береговым полосам.

**5. Характеристики объектов капитального строительства жилого, производственного, общественно-делового и иного назначения и необходимых для функционирования таких объектов и обеспечения жизнедеятельности граждан объектов коммунальной, транспортной, социальной инфраструктур, в том числе объектов, включенных в программы комплексного развития систем коммунальной инфраструктуры, программы комплексного развития транспортной инфраструктуры, программы комплексного развития социальной инфраструктуры и необходимых для развития территории в границах элемента планировочной структуры**

В границах проекта планировки территории не предусматривается размещение объектов капитального строительства жилого, производственного, общественно-делового назначения, а также объектов социальной инфраструктуры.

Государственной программой «Развитие автомобильных дорог регионального, межмуниципального и местного значения в Новосибирской области», утвержденной постановлением Правительства Новосибирской области от 23.01.2015 № 22-п «Об утверждении государственной программы Новосибирской области «Развитие автомобильных дорог регионального, межмуниципального и местного значения в Новосибирской области», в границах проекта планировки территории планируется реконструкция автомобильной дороги «Каргат – Маршанское» на участке км 14+008 - км 34+106 в Каргатском районе Новосибирской области.

В постановлении администрации Новосибирской области от 18.02.2010 № 65-па «Об утверждении перечня автомобильных дорог общего пользования регионального и межмуниципального значения, относящихся к государственной собственности Новосибирской области» автомобильная дорога «Каргат-Маршанское», учетный номер Н-0901 (далее – автомобильная дорога Н-0901) числится как автомобильная дорога межмуниципального значения. Автомобильная дорога Н-0901 расположена в границах проекта планировки территории.

Автомобильная дорога Н-0901 характеризуется параметрами IV технической категории с двумя полосами движения, протяженностью 20,247 км. В границах проекта планировки территории предусмотрено движение пешеходов вблизи села Маршанское и поселка Старомихайловский через пешеходные переходы к остановкам общественного транспорта.

В границах проекта планировки территории запроектировано 13 примыканий и 7 пересечений.

В границах проекта планировки территории отображено размещение следующих объектов коммунальной инфраструктуры:

- линии электропередачи 10 кВ;
- линии электропередачи 35 кВ;
- линия связи;
- газопровод высокого давления.

Размещение линии связи установлено на основании топографической съемки, выполненной в октябре-ноябре 2017 года.

В соответствии с государственной программой Новосибирской области «Энергосбережение и повышение энергетической эффективности Новосибирской области», утвержденной постановлением Правительства Новосибирской области от 16.03.2015 № 89-п «Об утверждении государственной программы Новосибирской области «Энергосбережение и повышение энергетической эффективности Новосибирской области», в границах проекта планировки территории не предусматривается развитие системы энергоснабжения.

В соответствии с государственной программой Новосибирской области «Развитие инфраструктуры информационного общества Новосибирской области», утвержденной постановлением Правительства Новосибирской области от 04.03.2015 № 70-п «Об утверждении государственной программы Новосибирской области «Развитие инфраструктуры информационного общества Новосибирской области», в границах проекта планировки территории не предусматривается развитие инфраструктуры информационного общества.

В соответствии с государственной программой Новосибирской области «Жилищно-коммунальное хозяйство Новосибирской области», утвержденной постановлением Правительства Новосибирской области от 16.02.2015 № 66-п «Об утверждении государственной программы Новосибирской области «Жилищно-коммунальное хозяйство Новосибирской области», в границах проекта планировки территории не предусматривается развитие системы коммунальной инфраструктуры.

#### **6. Сведения о плотности и параметрах застройки территории, необходимые для размещения объектов регионального значения**

Проектом планировки территории не предусматривается выделения жилых и общественно-деловых зон, в связи с чем, плотность и параметры застройки не определены.

#### **7. Информация о планируемых мероприятиях по обеспечению сохранения применительно к территориальным зонам, в которых планируется размещение объектов регионального значения, фактических показателей обеспеченности территории объектами коммунальной, транспортной, социальной инфраструктур и фактических показателей территориальной доступности таких объектов для населения**

Мероприятия по обеспечению сохранения применительно к территориальным зонам, в которых планируется размещение объекта регионального значения, фактических показателей обеспеченности территории объектами социальной инфраструктуры и фактических показателей территориальной доступности таких объектов для населения не предусмотрены ввиду отсутствия таких объектов.

Мероприятия по обеспечению сохранения применительно к территориальным зонам, в которых планируется размещение объекта регионального значения, фактических показателей обеспеченности территории объектами коммунальной инфраструктуры и фактических показателей территориальной доступности таких объектов для населения не предусмотрены.

Мероприятия по обеспечению сохранения применительно к территориальным зонам, в которых планируется размещение объектов регионального значения, фактических показателей обеспеченности территории объектами транспортной инфраструктуры и фактических показателей территориальной доступности таких объектов для населения:

реконструкция автомобильной дороги Н-0901.

## 8. Техничко-экономические показатели проекта планировки территории

Таблица № 3

№ п/п	Наименование показателей	Единица измерения	Современное состояние 2018 год	Расчетный срок 2033 год
1	2	3	4	5
1	Территория в границах проекта планировки территории	га	77,1301	77,1301
2	Зоны планируемого размещения объектов капитального строительства, в том числе:			
2.1	Зона объектов автомобильного транспорта	га	-	77,1301
3	Объекты транспортной инфраструктуры:			
3.1	Автомобильные дороги регионального значения	км	20,247	20,247
3.2	Автомобильные дороги местного значения	км	0,092	0,092
3.3	Остановочные пункты	шт	0	4
3.4	Автомобильный мост	шт	1	1
4	Объекты инженерной инфраструктуры:			
4.1	Линии электропередачи 10 кВ	км	1,97	1,97
4.2	Линии электропередачи 35 кВ	км	0,05	0,05
4.3	Линия связи	км	0,252	0,252
4.3	Газопровод высокого давления	см	0,413	0,413

ПРИЛОЖЕНИЕ № 3  
к проекту планировки территории для  
размещения объекта регионального  
значения автомобильной дороги  
межмуниципального значения «Каргат-  
Маршанское» в целях реконструкции на  
участке км 14+008 – км 34+106 в границах  
муниципальных образований Беркутовский  
сельсовет и Маршанский сельсовет  
Каргатского района Новосибирской области  
и проекту межевания территории в его  
составе

**Положения об очередности планируемого развития территории для  
размещения объекта регионального значения автомобильной дороги  
межмуниципального значения «Каргат-Маршанское» в целях  
реконструкции на участке км 14+008 – км 34+106 в границах  
муниципальных образований Беркутовский сельсовет и Маршанский  
сельсовет Каргатского района Новосибирской области**

Срок ввода в эксплуатацию автомобильной дороги межмуниципального значения «Каргат-Маршанское» на участке км 14+008 - км 34+106 в Каргатском районе Новосибирской области в соответствии государственной программой Новосибирской области «Развитие автомобильных дорог регионального, межмуниципального и местного значения в Новосибирской области», утвержденной постановлением Правительства Новосибирской области от 23.01.2015 № 22-п - 2020 год.

Осуществить реконструкцию автомобильной дороги межмуниципального значения «Каргат-Маршанское» на участке км 14+008 - км 34+106 в Каргатском районе Новосибирской области планируется в четыре этапа:

первый этап включает в себя разработку проектной документации, срок завершения – май 2018 года;

второй этап включает в себя разработку, утверждение документации по планировке территории и формирование земельных участков, срок завершения – февраль 2019 года;

третий этап включает в себя производство строительных работ, срок завершения согласно календарному плану – март 2020 года;

четвертый этап включает в себя ввод в эксплуатацию автомобильной дороги межмуниципального значения «Каргат-Маршанское» на участке км 14+008 - км 34+106 в Каргатском районе Новосибирской, срок завершения – апрель 2020 года.

ПРИЛОЖЕНИЕ № 4  
к проекту планировки территории для  
размещения объекта регионального  
значения автомобильной дороги  
межмуниципального значения «Каргат-  
Маршанское» в целях реконструкции на  
участке км 14+008 – км 34+106 в границах  
муниципальных образований Беркутовский  
сельсовет и Маршанский сельсовет  
Каргатского района Новосибирской области  
и проекту межевания территории в его  
составе

**Текстовая часть проекта межевания территории для размещения объекта  
регионального значения автомобильной дороги межмуниципального  
значения «Каргат-Маршанское» в целях реконструкции на участке км  
14+008 – км 34+106 в границах муниципальных образований Беркутовский  
сельсовет и Маршанский сельсовет Каргатского района Новосибирской  
области**

Проект межевания территории для размещения объекта регионального значения автомобильной дороги межмуниципального значения «Каргат-Маршанское» в целях реконструкции на участке км 14+008 – км 34+106 в границах муниципальных образований Беркутовский сельсовет и Маршанский сельсовет Каргатского района Новосибирской области (далее – проект межевания территории) разработан в соответствии с постановлением Правительства Новосибирской области от 28.12.2011 № 608-п «О введении в действие местной системы координат Новосибирской области». На территории Новосибирской области установлена местная система координат Новосибирской области (далее – МСК НСО), используемая для ведения Единого государственного реестра недвижимости.

Проект межевания территории предусматривает выделение пятнадцати образуемых земельных участков. образуемые земельные участки № 1, № 2, № 3, № 4, № 5, № 6, № 7, № 8, № 9, № 10, № 11, № 12, № 13, № 14, № 15 предназначены для размещения линейного объекта – автомобильной дороги межмуниципального значения «Каргат-Маршанское», учетный номер Н-0901 (далее – автомобильная дорога Н-0901).

Образуемый земельный участок № 1 образуется из земельного участка с кадастровым номером 54:09:020120:1263. образуемый земельный участок № 2 образуется из земельного участка с кадастровым номером 54:09:020120:1246. образуемый земельный участок № 3 образуется из земельного участка с кадастровым номером 54:09:020120:1308. образуемый земельный участок № 4


образуется из земельного участка с кадастровым номером 54:09:020116:1455. образуемый земельный участок № 5 образуется из земельного участка с кадастровым номером 54:09:020116:1471. образуемый земельный участок № 6 образуется из земельного участка с кадастровым номером 54:09:020116:1269. образуемый земельный участок № 7 образуется из земельного участка с кадастровым номером 54:09:020116:1506. образуемый земельный участок № 8 образуется из земельного участка с кадастровым номером 54:09:020116:1504. образуемый земельный участок № 9 образуется из земельного участка с кадастровым номером 54:09:020116:1484. образуемый земельный участок № 10 образуется из земель государственной неразграниченной собственности. образуемый земельный участок № 11 образуется из земельного участка с кадастровым номером 54:09:020120:1299. образуемый земельный участок № 12 образуется из земель государственной неразграниченной собственности. образуемый земельный участок № 13 образуется из земель государственной неразграниченной собственности. образуемый земельный участок № 14 образуется из земельного участка с кадастровым номером 54:09:020120:1263. образуемый земельный участок № 15 образуется из земель государственной неразграниченной собственности.

Границы планируемого элемента планировочной структуры установлены в соответствии с приказом Министерства строительства и жилищно-коммунального хозяйства Российской Федерации от 25.04.2017 № 738/пр «Об утверждении видов элементов планировочной структуры». Элементом планировочной структуры является территория, занятая линейным объектом автомобильной дорогой Н-0901.


Проектом межевания территории не предусматривается установление линий отступа от красных линий в целях размещения зданий, строений, сооружений на основании статьи 36 Градостроительного кодекса Российской Федерации, согласно которой действие градостроительного регламента не распространяется на земельные участки, предназначенные для размещения линейных объектов и (или) занятые линейными объектами.






В границах проекта межевания территории отсутствуют границы зон действия публичных сервитутов, границы территорий объектов культурного наследия.

## Разбивочный чертеж границ образуемых земельных участков № 1

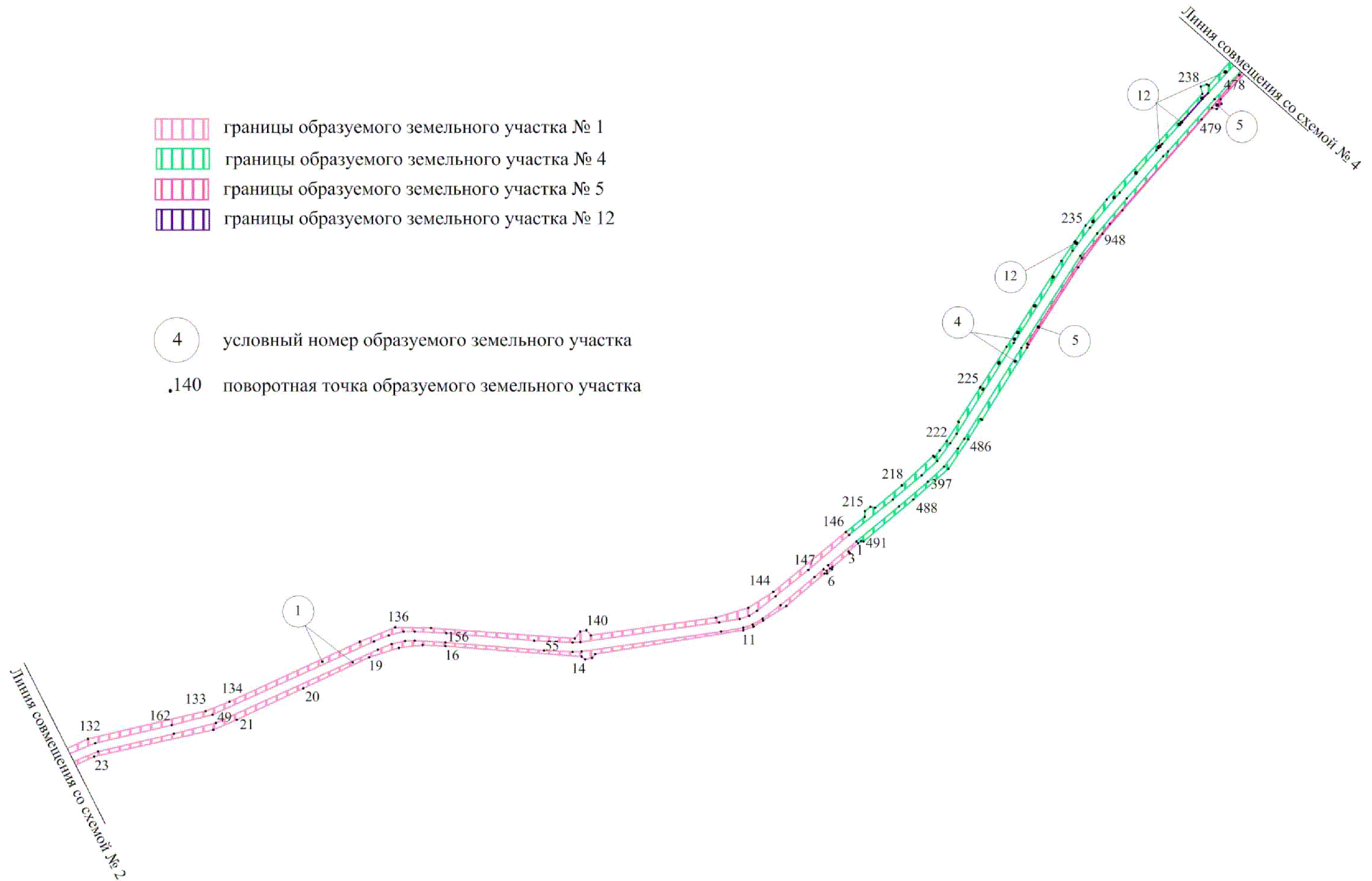


### Разбивочный чертеж границ образуемых земельных участков № 2



-  границы образуемого земельного участка № 1
-  границы образуемого земельного участка № 11
-  границы образуемого земельного участка № 2
-  условный номер образуемого земельного участка
-  поворотная точка образуемого земельного участка


## Разбивочный чертеж границ образуемых земельных участков № 3



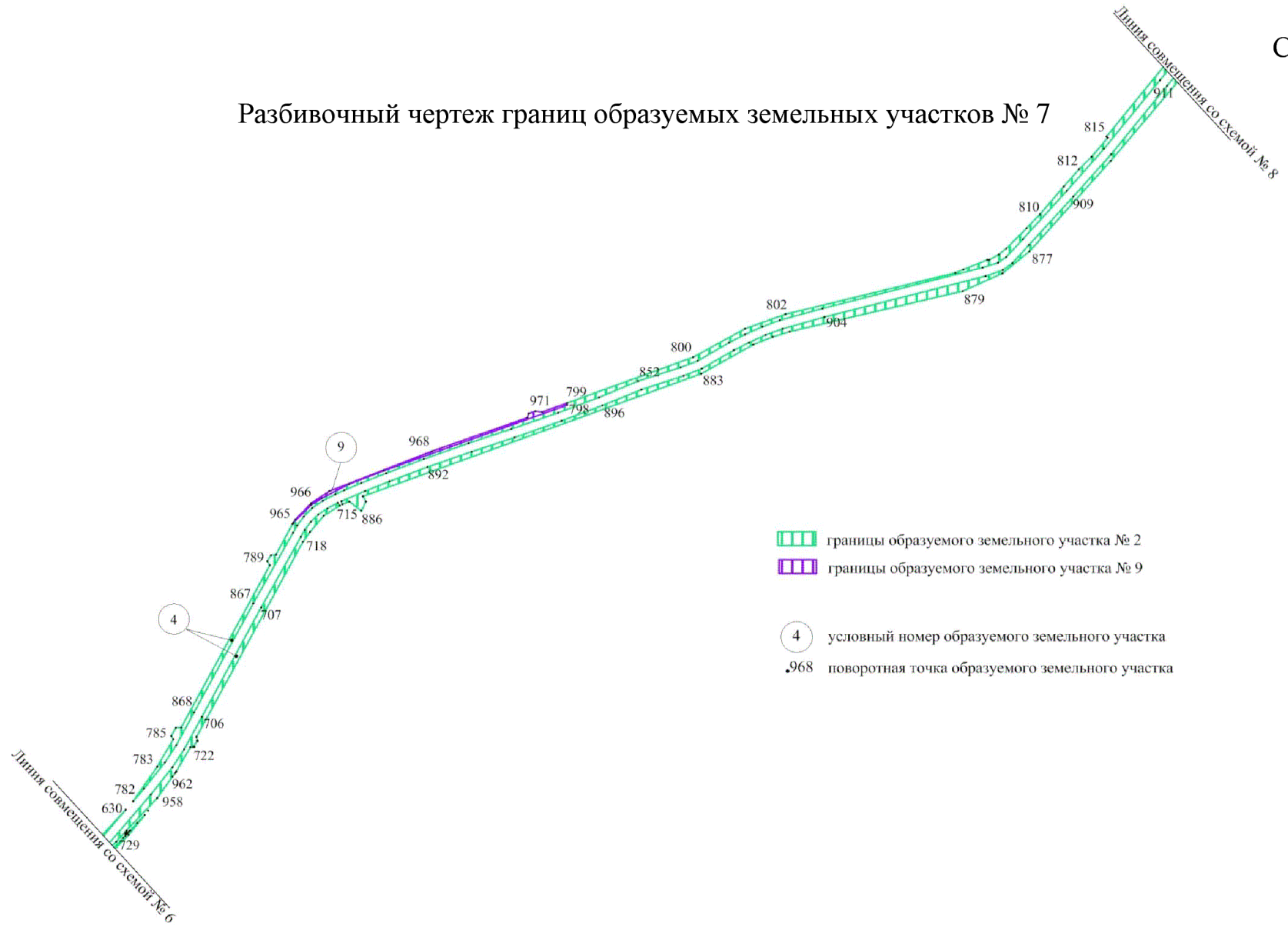




## Разбивочный чертеж границ образуемых земельных участков № 6



### Разбивочный чертеж границ образуемых земельных участков № 7



## Разбивочный чертеж границ образуемых земельных участков № 8

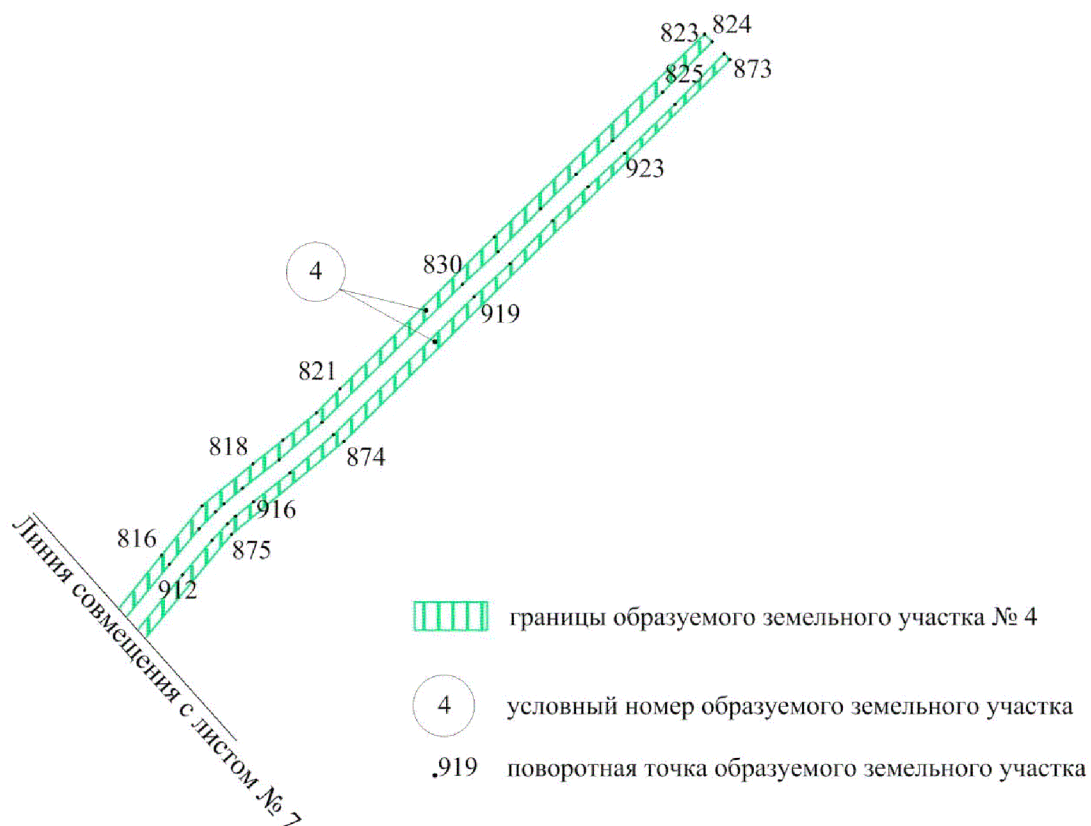


Таблица № 1

## Экспликация изменяемых земельных участков

№ п/п	Кадастровый номер земельного участка	Вид разрешенного использования	Условный номер образуемого земельного участка	Площадь, га
1	2	3	4	5
1	54:09:020120:1263	Для сенокосения, выпаса скота, животноводства, огородничества, ведения ЛПХ	1	11,3169
2	54:09:020120:1246	Для сельскохозяйственного производства	2	0,5568
3	54:09:020120:1308	Для	3	0,2383

		сельскохозяйственного производства		
4	54:09:020116:1455	Для сельскохозяйственного производства	4	24,1503
5	54:09:020116:1471	Для сельскохозяйственного производства	5	1,3360
6	54:09:020116:1269	Для сельскохозяйственного производства	6	0,0256
7	54:09:020116:1506	Для сельскохозяйственного производства	7	0,0272
8	54:09:020116:1504	Для сельскохозяйственного производства	8	0,087
9	54:09:020116:1484	Для сельскохозяйственного производства	9	0,2105
10	54:09:020120:1299	Для сельскохозяйственного производства	11	1,0171
11	54:09:020120:1263	Для сенокосения, выпаса скота, животноводства, огородничества, ведения ЛПХ	14	0,0804

Таблица № 2

Перечень и сведения о площади образуемых земельных участков

№ п/п	Условный номер образуемого земельного участка	Вид разрешенного использования	Площадь, га	Возможный способ образования	Примечания
1	2	3	4	5	6

1	1	Автомобильный транспорт (7.2)	11,3169	Раздел с сохранением исходного земельного участка в измененных границах	Образуется из 54:09:020120:1263
2	2	Автомобильный транспорт (7.2)	0,5568	Раздел с сохранением исходного земельного участка в измененных границах	Образуется из 54:09:020120:1246
3	3	Автомобильный транспорт (7.2)	0,2383	Раздел с сохранением исходного земельного участка в измененных границах	Образуется из 54:09:020120:1308
4	4	Автомобильный транспорт (7.2)	24,1503	Раздел с сохранением исходного земельного участка в измененных границах	Образуется из 54:09:020116:1455
5	5	Автомобильный транспорт (7.2)	1,3360	Раздел с сохранением исходного земельного участка в измененных границах	Образуется из 54:09:020116:1471
6	6	Автомобильный транспорт (7.2)	0,0256	Раздел с сохранением исходного земельного участка в измененных границах	Образуется из 54:09:020116:1269

7	7	Автомобильный транспорт (7.2)	0,0272	Раздел	Образуется из 54:09:020116:1506
8	8	Автомобильный транспорт (7.2)	0,087	Раздел с сохранением исходного земельного участка в измененных границах	Образуется из 54:09:020116:1504
9	9	Автомобильный транспорт (7.2)	0,2105	Раздел	Образуется из 54:09:020116:1484
10	10	Автомобильный транспорт (7.2)	0,0518	Образование из земель государственной или муниципальной собственности	Образуется из земель государственной неразграниченной собственности
11	11	Автомобильный транспорт (7.2)	1,0171	Раздел с сохранением исходного земельного участка в измененных границах	Образуется из 54:09:020120:1299
12	12	Автомобильный транспорт (7.2)	0,0085	Образование из земель государственной или муниципальной собственности	Образуется из земель государственной неразграниченной собственности
13	13	Автомобильный транспорт (7.2)	1,1873	Образование из земель государственной или муниципальной собственности	Образуется из земель государственной неразграниченной собственности

14	14	Автомобильный транспорт (7.2)	0,0804	Раздел с сохранением исходного земельного участка в измененных границах	Образуется из 54:09:020120:1263
15	15	Автомобильный транспорт (7.2)	1,1793	Образование из земель государственной или муниципальной собственности	Образуется из земель государственной неразграниченной собственности

Таблица № 3

Перечень и сведения о площади образуемых земельных участков, в отношении которых предполагается резервирование и изъятие для государственных нужд

№ п/п	Условный номер образуемого земельного участка	Вид разрешенного использования	Площадь, га
1	2	3	4
1	2	Автомобильный транспорт (7.2)	0,5568
2	3	Автомобильный транспорт (7.2)	0,2383
3	5	Автомобильный транспорт (7.2)	1,3360
4	7	Автомобильный транспорт (7.2)	0,0272
5	9	Автомобильный транспорт (7.2)	0,2105
6	11	Автомобильный транспорт (7.2)	1,0171

Таблица № 4

Перечень и сведения о площади образуемых земельных участков, которые будут отнесены к территориям общего пользования или имуществу общего пользования

№ п/п	Условный номер образуемого земельного участка	Вид разрешенного использования	Площадь, га
1	2	3	4
1	1	Автомобильный транспорт (7.2)	11,3169
2	2	Автомобильный транспорт (7.2)	0,5568
3	3	Автомобильный транспорт (7.2)	0,2383
4	4	Автомобильный транспорт (7.2)	24,1503
5	5	Автомобильный транспорт (7.2)	1,3360
6	6	Автомобильный транспорт (7.2)	0,0256
7	7	Автомобильный транспорт (7.2)	0,0272
8	8	Автомобильный транспорт (7.2)	0,087
9	9	Автомобильный транспорт (7.2)	0,2105
10	10	Автомобильный транспорт (7.2)	0,0518
11	11	Автомобильный транспорт (7.2)	1,0171
12	12	Автомобильный транспорт (7.2)	0,0085
13	13	Автомобильный транспорт (7.2)	1,1873
14	14	Автомобильный транспорт (7.2)	0,0804
15	15	Автомобильный транспорт (7.2)	1,1793

Таблица № 5

Перечень координат поворотных точек образуемых земельных участков  
система координат - МСК НСО

№ п/п	№ точки	X	Y
1	2	3	4
Образуемый земельный участок № 1			
1	1	492086.990	3200605.090
2	2	492070.560	3200585.180
3	3	492067.240	3200587.540
4	4	492038.920	3200553.650
5	5	492034.710	3200552.470
6	6	492025.920	3200542.340
7	7	492025.880	3200537.380
8	8	491960.830	3200460.770
9	9	491931.620	3200414.220
10	10	491919.240	3200394.450
11	11	491912.260	3200374.110
12	12	491864.190	3200075.880
13	13	491855.860	3200069.840
14	14	491852.910	3200056.160
15	15	491859.320	3200048.580
16	16	491879.990	3199774.530
17	17	491882.080	3199729.090
18	18	491876.790	3199681.280
19	19	491857.310	3199621.510
20	20	491795.230	3199488.150
21	21	491731.840	3199354.720
22	22	491711.220	3199307.820
23	23	491657.630	3199068.050
24	24	491379.500	3198467.150
25	25	491335.710	3198390.480
26	26	491306.140	3198349.550
27	27	491035.350	3198056.290
28	28	490998.310	3198023.540
29	29	490937.730	3197984.190
30	30	490617.340	3197802.490
31	31	490557.160	3197758.160
32	32	490514.840	3197710.560
33	33	490423.320	3197572.610
34	34	490430.620	3197567.720
35	35	490519.350	3197696.850
36	36	490556.730	3197746.110
37	37	490584.230	3197770.680
38	38	490613.970	3197790.430
39	39	490901.020	3197952.190
40	40	490995.200	3198010.070
41	41	491015.820	3198026.130
42	42	491039.030	3198048.310
43	43	491334.090	3198364.550
44	44	491362.060	3198405.810
45	45	491495.010	3198698.440
46	46	491635.690	3198997.270
47	47	491667.700	3199075.720
48	48	491703.420	3199228.120
49	49	491725.160	3199312.520
50	50	491872.940	3199638.470
51	51	491884.150	3199666.620
52	52	491890.140	3199693.220
53	53	491890.620	3199712.860
54	54	491887.310	3199774.980
55	55	491871.000	3199972.780
56	56	491868.160	3200030.580
57	57	491869.340	3200048.600
58	58	491909.070	3200329.200
59	59	491916.810	3200373.670
60	60	491923.330	3200393.030
61	61	491935.420	3200412.360
62	62	491962.440	3200448.570
63	63	492018.900	3200516.800
64	64	492034.910	3200535.630
65	65	492031.080	3200542.080
66	66	492036.050	3200548.190
67	67	492042.850	3200544.940
68	68	492090.620	3200601.090
69	69	489439.030	3195948.500
70	70	489436.440	3195949.930
71	71	489427.690	3195933.300
72	72	489427.690	3195931.730
73	73	489426.860	3195931.730
74	74	489378.350	3195839.560
75	75	489333.390	3195759.410
76	76	489332.270	3195757.300
77	77	489332.220	3195757.330
78	78	489319.090	3195733.920
79	79	489307.270	3195731.460
80	80	489300.190	3195719.970
81	81	489303.030	3195710.350
82	82	489244.260	3195617.120
83	83	489230.190	3195609.800
84	84	489221.620	3195594.470

85	85	489227.790	3195589.580
86	86	488969.930	3195170.250
87	87	488940.690	3195212.420
88	88	488923.400	3195191.680
89	89	488934.130	3195173.850
90	90	488945.060	3195133.410
91	91	488915.920	3195085.540
92	92	488915.920	3195084.240
93	93	488915.130	3195084.240
94	94	488695.930	3194724.170
95	95	488672.450	3194679.360
96	96	488663.020	3194661.530
97	97	488664.150	3194660.100
98	98	488960.970	3195141.380
99	99	489093.900	3195357.350
100	100	489118.380	3195398.640
101	101	489237.210	3195589.650
102	102	489231.830	3195596.760
103	103	489235.720	3195603.550
104	104	489244.260	3195601.240
105	105	489335.120	3195750.700
106	106	489390.960	3195842.590
107	107	489443.770	3195942.310
108	108	489118.240	3195343.850
109	109	489253.210	3195563.460
110	110	489266.400	3195568.850
111	111	489275.050	3195582.840
112	112	489275.160	3195598.440
113	113	489378.510	3195767.020
114	114	489410.520	3195820.930
115	115	489436.690	3195868.960
116	116	489454.800	3195905.630
117	117	489454.450	3195905.630
118	118	489454.450	3195907.830
119	119	489455.890	3195907.830
120	120	489598.840	3196197.260
121	121	489710.380	3196420.610
122	122	489756.400	3196501.550
123	123	489805.620	3196580.440
124	124	490546.660	3197685.840
125	125	490585.980	3197729.660
126	126	490641.470	3197772.350
127	127	490963.700	3197952.940
128	128	491022.080	3197990.400
129	129	491061.970	3198029.480
130	130	491373.730	3198369.990
131	131	491413.840	3198451.050
132	132	491693.360	3199055.700
133	133	491748.990	3199291.890
134	134	491768.140	3199340.290

135	135	491888.950	3199602.260
136	136	491917.500	3199673.460
137	137	491916.270	3199745.280
138	138	491895.450	3200034.690
139	139	491909.280	3200045.720
140	140	491911.730	3200057.720
141	141	491901.630	3200067.190
142	142	491937.280	3200319.120
143	143	491956.840	3200384.390
144	144	491989.120	3200434.600
145	145	492109.430	3200580.400
146	146	492103.520	3200586.900
147	147	492033.420	3200504.560
148	148	491980.660	3200438.890
149	149	491950.950	3200401.360
150	150	491940.750	3200385.340
151	151	491934.610	3200366.840
152	152	491927.750	3200325.600
153	153	491888.200	3200046.240
154	154	491887.160	3200030.030
155	155	491891.310	3199953.410
156	156	491906.290	3199775.830
157	157	491909.140	3199712.800
158	158	491908.950	3199690.260
159	159	491902.060	3199660.230
160	160	491889.720	3199630.980
161	161	491741.870	3199305.760
162	162	491720.880	3199223.750
163	163	491684.630	3199069.590
164	164	491652.080	3198989.830
165	165	491511.320	3198690.830
166	166	491377.390	3198396.340
167	167	491347.730	3198352.780
168	168	491051.650	3198035.470
169	169	491027.240	3198012.210
170	170	491005.050	3197994.990
171	171	490910.050	3197936.610
172	172	490623.080	3197774.900
173	173	490594.750	3197756.050
174	174	490569.400	3197733.310
175	175	490533.830	3197686.160
176	176	490435.250	3197542.810
177	177	490383.460	3197468.520
178	178	490291.310	3197328.510
179	179	490136.170	3197095.410
180	180	489814.270	3196615.310
181	181	489760.330	3196532.440
182	182	489720.180	3196459.380
183	183	489587.110	3196196.580
184	184	489478.940	3195972.600

185	185	489462.520	3195940.680
186	186	489405.630	3195833.960
187	187	489258.530	3195591.980
188	188	489263.750	3195585.450
189	189	489260.110	3195578.740
190	190	489251.610	3195580.730
191	191	489109.700	3195348.580
Образуемый земельный участок № 2			
192	192	489648.200	3196375.460
193	193	489568.520	3196215.890
194	194	489571.910	3196204.200
195	195	489652.040	3196361.480
196	196	489721.180	3196497.020
197	197	490012.150	3196958.200
198	198	489855.310	3196722.980
199	199	489813.810	3196652.840
200	200	489794.260	3196619.420
201	201	489800.110	3196624.740
202	202	489811.930	3196642.540
203	203	490019.400	3196951.830
Образуемый земельный участок № 3			
204	204	489855.250	3196722.880
205	205	489772.190	3196598.310
206	206	489703.020	3196483.070
207	207	489694.220	3196482.220
208	208	489687.520	3196469.920
209	209	489691.440	3196462.050
210	210	489648.220	3196375.500
211	211	489722.250	3196498.870
212	212	489813.810	3196652.850
Образуемый земельный участок № 4			
213	213	492109.440	3200580.410
214	214	492140.320	3200617.830
215	215	492151.770	3200618.690
216	216	492160.540	3200629.600
217	217	492158.430	3200639.090
218	218	492203.630	3200692.970
219	219	492263.080	3200756.090
220	220	492260.580	3200758.550
221	221	492273.520	3200769.110
222	222	492292.730	3200783.130
223	223	492330.600	3200807.860
224	224	492331.690	3200806.010
225	225	492399.810	3200850.220
226	226	492396.020	3200855.990
227	227	492397.860	3200857.200
228	228	492401.650	3200851.410
229	229	492482.500	3200903.890
230	230	492655.270	3201013.980
231	231	492693.320	3201040.190

232	232	492689.070	3201044.780
233	233	492690.690	3201046.270
234	234	492695.150	3201041.460
235	235	492726.250	3201062.880
236	236	492779.010	3201104.870
237	237	492991.990	3201297.290
238	238	493006.100	3201294.850
239	239	493010.500	3201306.450
240	240	493008.110	3201310.680
241	241	493103.790	3201395.820
242	242	493197.350	3201484.020
243	243	493390.410	3201654.430
244	244	493404.730	3201673.970
245	245	493406.630	3201677.190
246	246	493406.950	3201677.000
247	247	493510.120	3201817.830
248	248	493564.330	3201887.770
249	249	493587.210	3201908.860
250	250	493583.330	3201912.990
251	251	493584.930	3201914.480
252	252	493588.820	3201910.340
253	253	493603.330	3201923.720
254	254	493645.410	3201958.500
255	255	493766.690	3202060.190
256	256	493765.250	3202060.190
257	257	493765.250	3202062.400
258	258	493767.450	3202062.400
259	259	493767.450	3202060.830
260	260	493781.980	3202073.010
261	261	493816.680	3202101.500
262	262	493815.770	3202101.500
263	263	493815.770	3202103.710
264	264	493817.970	3202103.700
265	265	493817.970	3202102.560
266	266	493854.790	3202132.800
267	267	493854.220	3202134.870
268	268	493856.340	3202135.450
269	269	493856.650	3202134.320
270	270	493864.490	3202140.760
271	271	493931.990	3202207.540
272	272	494076.630	3202349.190
273	273	494074.220	3202351.500
274	274	494119.070	3202396.890
275	275	494121.900	3202393.520
276	276	494146.620	3202420.210
277	277	494191.930	3202468.170
278	278	494231.490	3202516.500
279	279	494277.010	3202576.520
280	280	494571.520	3203004.410
281	281	494564.650	3203007.150

282	282	494585.040	3203036.300
283	283	494592.410	3203035.070
284	284	494663.980	3203143.840
285	285	494723.840	3203247.570
286	286	494626.030	3203100.750
287	287	494545.450	3202988.290
288	288	494399.040	3202771.470
289	289	494277.960	3202595.030
290	290	494223.770	3202520.790
291	291	494184.430	3202475.530
292	292	493962.080	3202256.840
293	293	493907.080	3202200.500
294	294	493855.230	3202151.430
295	295	493594.080	3201934.200
296	296	493548.280	3201890.040
297	297	493531.930	3201869.010
298	298	493409.960	3201701.970
299	299	493381.600	3201668.140
300	300	493343.500	3201631.100
301	301	493063.070	3201373.740
302	302	492993.390	3201308.670
303	303	492983.600	3201298.200
304	304	492983.600	3201295.990
305	305	492981.400	3201296.000
306	306	492981.390	3201297.970
307	307	492931.630	3201252.110
308	308	492931.630	3201249.910
309	309	492929.430	3201249.910
310	310	492929.430	3201251.610
311	311	492890.320	3201216.720
312	312	492884.600	3201210.300
313	313	492884.600	3201208.090
314	314	492882.390	3201208.090
315	315	492882.380	3201209.420
316	316	492877.790	3201205.200
317	317	492831.600	3201165.070
318	318	492833.580	3201165.060
319	319	492833.580	3201162.870
320	320	492831.380	3201162.870
321	321	492831.380	3201165.060
322	322	492792.620	3201131.190
323	323	492721.990	3201071.470
324	324	492675.800	3201036.930
325	325	492490.140	3200918.120
326	326	492307.040	3200803.110
327	327	492288.080	3200790.580
328	328	492253.130	3200763.820
329	329	492223.880	3200732.800
330	330	492175.070	3200675.140
331	331	492103.530	3200586.920

332	332	493719.640	3202021.080
333	333	493719.640	3202023.280
334	334	493717.440	3202023.280
335	335	493717.440	3202021.080
336	336	492450.810	3200887.180
337	337	492450.810	3200889.380
338	338	492448.610	3200889.380
339	339	492448.610	3200887.180
340	340	493675.750	3201984.900
341	341	493675.750	3201987.100
342	342	493673.550	3201987.100
343	343	493673.550	3201984.900
344	344	492512.490	3200925.670
345	345	492512.490	3200927.870
346	346	492510.290	3200927.870
347	347	492510.290	3200925.670
348	348	493634.000	3201950.670
349	349	493634.000	3201952.860
350	350	493631.800	3201952.860
351	351	493631.800	3201950.660
352	352	492565.840	3200959.200
353	353	492565.840	3200961.400
354	354	492563.640	3200961.400
355	355	492563.640	3200959.200
356	356	493352.210	3201622.950
357	357	493352.210	3201625.140
358	358	493350.010	3201625.140
359	359	493350.010	3201622.950
360	360	492624.220	3200995.820
361	361	492624.220	3200998.020
362	362	492622.000	3200998.010
363	363	492622.000	3200995.820
364	364	493302.030	3201578.520
365	365	493302.030	3201580.720
366	366	493299.830	3201580.720
367	367	493299.830	3201578.520
368	368	492735.910	3201076.300
369	369	492735.910	3201078.500
370	370	492733.710	3201078.490
371	371	492733.710	3201076.300
372	372	493249.320	3201531.960
373	373	493249.320	3201534.180
374	374	493247.120	3201534.170
375	375	493247.120	3201531.970
376	376	492783.550	3201118.600
377	377	492783.550	3201120.800
378	378	492781.350	3201120.800
379	379	492781.350	3201118.600
380	380	493190.830	3201480.160
381	381	493190.830	3201482.350

382	382	493188.650	3201482.360
383	383	493188.630	3201480.160
384	384	493036.630	3201343.090
385	385	493036.610	3201345.300
386	386	493034.430	3201345.300
387	387	493034.430	3201343.090
388	388	493142.880	3201437.510
389	389	493142.900	3201439.700
390	390	493140.680	3201439.700
391	391	493140.680	3201437.510
392	392	493088.140	3201388.790
393	393	493088.140	3201390.990
394	394	493085.920	3201390.990
395	395	493085.930	3201388.790
396	396	492160.990	3200686.950
397	397	492210.320	3200745.240
398	398	492241.340	3200777.980
399	399	492277.670	3200805.760
400	400	492297.170	3200818.640
401	401	492480.310	3200933.690
402	402	492665.540	3201052.200
403	403	492710.700	3201086.050
404	404	492780.690	3201145.210
405	405	492865.670	3201219.040
406	406	492875.430	3201228.040
407	407	492981.040	3201322.320
408	408	493050.600	3201387.280
409	409	493330.960	3201644.580
410	410	493368.420	3201681.000
411	411	493395.650	3201713.570
412	412	493532.560	3201901.530
413	413	493549.730	3201918.980
414	414	493582.160	3201948.220
415	415	493843.190	3202165.330
416	416	493894.290	3202213.740
417	417	493949.100	3202269.880
418	418	494171.240	3202488.370
419	419	494209.620	3202532.560
420	420	494263.040	3202605.760
421	421	494383.870	3202781.850
422	422	494530.390	3202998.900
423	423	494610.980	3203111.340
424	424	494755.140	3203327.720
425	425	494807.950	3203411.090
426	426	494839.600	3203467.380
427	427	494868.930	3203520.300
428	428	494916.120	3203597.420
429	429	495034.410	3203748.410
430	430	495085.920	3203808.230
431	431	495126.370	3203851.290

432	432	495142.800	3203862.870
433	433	495166.100	3203873.330
434	434	495166.260	3203880.680
435	435	495174.120	3203882.990
436	436	495177.510	3203876.300
437	437	495225.150	3203880.420
438	438	495224.890	3203886.050
439	439	495185.910	3203882.630
440	440	495174.550	3203886.460
441	441	495161.300	3203881.240
442	442	495150.920	3203875.280
443	443	495146.930	3203869.550
444	444	495112.350	3203843.690
445	445	495029.140	3203748.380
446	446	494913.750	3203598.520
447	447	494676.170	3203227.840
448	448	494645.270	3203182.260
449	449	494570.400	3203065.860
450	450	494458.030	3202900.940
451	451	494459.740	3202899.570
452	452	494320.250	3202695.230
453	453	494318.610	3202696.260
454	454	494249.020	3202594.090
455	455	494203.860	3202539.600
456	456	494156.900	3202485.770
457	457	494117.680	3202449.750
458	458	494119.700	3202447.520
459	459	494038.390	3202367.730
460	460	493896.860	3202227.120
461	461	493841.340	3202171.830
462	462	493838.270	3202169.200
463	463	493838.470	3202168.430
464	464	493798.740	3202135.400
465	465	493791.750	3202129.430
466	466	493791.670	3202129.530
467	467	493771.290	3202112.590
468	468	493710.870	3202064.020
469	469	493631.710	3202000.350
470	470	493602.220	3201971.970
471	471	493551.920	3201928.680
472	472	493529.560	3201906.350
473	473	493466.950	3201818.910
474	474	493427.710	3201765.240
475	475	493376.800	3201694.960
476	476	493261.510	3201588.280
477	477	493158.270	3201490.220
478	478	493029.210	3201371.510
479	479	492939.730	3201295.810
480	480	492729.790	3201111.710
481	481	492661.140	3201054.390

482	482	492488.880	3200944.810
483	483	492481.020	3200944.690
484	484	492335.810	3200854.260
485	485	492337.010	3200852.160
486	486	492296.370	3200826.610
487	487	492237.020	3200786.500
488	488	492174.990	3200716.480
489	489	492090.860	3200615.800
490	490	492091.650	3200610.740
491	491	492087.010	3200605.120
492	492	492090.640	3200601.120
493	493	495225.930	3203862.120
494	494	495182.050	3203858.640
495	495	495166.070	3203854.110
496	496	495151.800	3203846.800
497	497	495137.800	3203836.850
498	498	495099.470	3203795.820
499	499	495048.490	3203736.580
500	500	494930.970	3203586.540
501	501	494895.540	3203526.270
502	502	494928.400	3203572.560
503	503	495026.890	3203694.280
504	504	495058.020	3203733.820
505	505	495122.450	3203809.110
506	506	495146.840	3203829.760
507	507	495180.160	3203846.450
508	508	495226.280	3203853.880
509	509	495493.550	3203889.550
510	510	495500.940	3203902.220
511	511	495531.450	3203910.700
512	512	495546.730	3203901.890
513	513	495584.840	3203913.000
514	514	495639.620	3203933.510
515	515	495761.400	3203975.690
516	516	495767.800	3203963.060
517	517	495749.530	3203941.840
518	518	495749.820	3203941.460
519	519	495798.160	3203984.730
520	520	495800.240	3203986.590
521	521	495848.150	3204018.070
522	522	495771.000	3203990.990
523	523	495591.180	3203934.090
524	524	495541.330	3203921.370
525	525	495482.510	3203900.840
526	526	495444.000	3203885.720
527	527	495408.380	3203875.030
528	528	495368.710	3203869.880
529	529	495263.370	3203864.560
530	530	495263.390	3203864.190
531	531	495285.840	3203865.420

532	532	495286.610	3203854.200
533	533	495343.580	3203857.160
534	534	495362.040	3203829.050
535	535	495351.900	3203797.090
536	536	495365.620	3203787.500
537	537	495385.800	3203826.580
538	538	495384.120	3203860.310
539	539	495442.670	3203872.350
540	540	495492.220	3203889.280
541	541	495226.150	3203862.140
542	542	495244.790	3203863.170
543	543	495244.760	3203863.620
544	544	495284.930	3203884.130
545	545	495367.380	3203888.250
546	546	495405.260	3203893.170
547	547	495438.290	3203903.220
548	548	495476.300	3203918.160
549	549	495536.400	3203939.100
550	550	495586.430	3203951.860
551	551	495765.300	3204008.480
552	552	495837.780	3204033.160
553	553	495852.990	3204041.750
554	554	495852.650	3204048.710
555	555	495851.790	3204050.990
556	556	495845.640	3204049.300
557	557	495791.790	3204026.660
558	558	495745.940	3204010.080
559	559	495604.030	3203968.610
560	560	495438.860	3203913.250
561	561	495391.020	3203901.510
562	562	495284.890	3203893.760
563	563	495285.230	3203884.150
564	564	495794.240	3203968.940
565	565	495755.040	3203934.440
566	566	495759.790	3203928.060
567	567	495790.980	3203955.820
568	568	496065.270	3204189.120
569	569	496055.770	3204197.980
570	570	495997.790	3204142.190
571	571	495980.360	3204126.300
572	572	495962.950	3204110.400
573	573	495891.330	3204047.210
574	574	495885.060	3204039.360
575	575	495890.440	3204035.920
576	576	495878.530	3204024.410
577	577	495872.760	3204028.210
578	578	495861.280	3204024.160
579	579	495866.010	3204019.890
580	580	495853.340	3204008.300
581	581	495850.420	3204006.510

582	582	495853.150	3204007.650
583	583	495878.650	3204024.250
584	584	495887.520	3204032.800
585	585	495900.120	3204029.580
586	586	495908.940	3204036.160
587	587	495910.900	3204044.610
588	588	496058.720	3204182.420
589	589	496010.130	3204190.120
590	590	495894.960	3204078.880
591	591	495878.090	3204079.470
592	592	495866.830	3204071.140
593	593	495861.310	3204053.980
594	594	495861.830	3204053.250
595	595	495864.550	3204051.910
596	596	495879.790	3204061.620
597	597	495950.750	3204124.710
598	598	495985.260	3204155.720
599	599	496017.340	3204186.570
600	600	496068.750	3204192.680
601	601	496133.760	3204259.170
602	602	496200.410	3204323.920
603	603	496391.320	3204504.900
604	604	496529.790	3204649.790
605	605	496724.940	3204878.280
606	606	496828.220	3205001.420
607	607	496875.250	3205056.230
608	608	496912.980	3205100.020
609	609	496956.930	3205133.540
610	610	496981.130	3205147.830
611	611	496979.790	3205150.080
612	612	497037.360	3205182.720
613	613	497071.680	3205212.550
614	614	497073.580	3205210.600
615	615	497121.370	3205257.730
616	616	497202.380	3205384.850
617	617	497295.050	3205521.910
618	618	497341.480	3205584.500
619	619	497442.690	3205678.810
620	620	497543.280	3205765.670
621	621	497715.600	3205920.000
622	622	497795.820	3205989.690
623	623	497828.690	3206028.840
624	624	497861.200	3206095.000
625	625	497903.100	3206207.710
626	626	497914.220	3206234.730
627	627	497955.810	3206303.590
628	628	498368.100	3206850.120
629	629	498439.200	3206934.360
630	630	498548.160	3207033.220
631	631	498440.570	3206943.390

632	632	498409.900	3206915.980
633	633	498391.130	3206896.210
634	634	498373.690	3206874.740
635	635	498331.540	3206817.540
636	636	498088.050	3206498.690
637	637	497961.940	3206328.420
638	638	497932.600	3206284.460
639	639	497913.140	3206247.370
640	640	497889.170	3206194.900
641	641	497830.500	3206051.410
642	642	497815.830	3206027.830
643	643	497797.470	3206007.570
644	644	497646.200	3205872.600
645	645	497529.420	3205766.980
646	646	497388.970	3205644.170
647	647	497349.930	3205608.100
648	648	497327.990	3205583.930
649	649	497306.560	3205555.570
650	650	497189.670	3205384.020
651	651	497089.120	3205234.300
652	652	497074.960	3205218.040
653	653	497058.590	3205203.760
654	654	497039.970	3205191.210
655	655	496953.550	3205143.640
656	656	496932.780	3205130.850
657	657	496919.860	3205121.100
658	658	496906.180	3205108.290
659	659	496840.070	3205032.950
660	660	496747.680	3204921.070
661	661	496564.360	3204707.690
662	662	496477.600	3204609.010
663	663	496291.760	3204424.920
664	664	496059.360	3204201.430
665	666	496042.290	3204210.570
666	668	496045.920	3204214.050
667	669	496278.970	3204438.150
668	670	496464.450	3204621.870
669	671	496550.510	3204719.790
670	672	496733.660	3204932.990
671	673	496826.130	3205044.980
672	674	496893.270	3205121.430
673	675	496908.390	3205135.510
674	676	496922.760	3205146.280
675	677	496944.480	3205159.660
676	678	497030.740	3205207.130
677	679	497047.800	3205218.690
678	680	497062.320	3205231.450
679	681	497074.850	3205245.930
680	682	497124.640	3205320.130
681	683	497174.440	3205394.350

682	684	497291.740	3205566.490
683	685	497314.090	3205595.990
684	686	497337.150	3205621.330
685	687	497376.730	3205657.900
686	688	497517.320	3205780.840
687	689	497633.910	3205886.290
688	690	497784.890	3206021.010
689	691	497801.600	3206039.530
690	692	497814.420	3206060.390
691	693	497872.360	3206202.360
692	694	497896.730	3206255.700
693	695	497917.030	3206294.270
694	696	497947.020	3206339.180
695	697	498073.390	3206509.800
696	698	498316.850	3206828.640
697	699	498359.270	3206886.170
698	700	498377.540	3206908.620
699	701	498397.360	3206929.450
700	702	498428.660	3206957.390
701	703	498580.860	3207084.500
702	704	498637.530	3207129.270
703	705	498674.460	3207152.310
704	706	498742.840	3207189.310
705	707	498971.260	3207309.970
706	708	499118.410	3207391.310
707	709	499132.730	3207399.550
708	710	499149.690	3207411.650
709	711	499165.140	3207427.160
710	712	499178.160	3207446.090
711	713	499189.530	3207467.140
712	714	499184.140	3207471.310
713	715	499184.190	3207471.430
714	716	499162.350	3207438.260
715	717	499128.850	3207409.820
716	718	499108.460	3207395.820
717	719	498700.760	3207178.080
718	720	498693.110	3207180.080
719	721	498692.720	3207179.810
720	722	498679.570	3207170.910
721	723	498679.090	3207165.580
722	724	498625.970	3207134.860
723	725	498628.240	3207136.170
724	726	498618.050	3207129.280
725	727	498572.900	3207097.480
726	728	498505.180	3207035.240
727	729	498481.440	3207013.460
728	730	498375.100	3206915.750
729	731	498371.760	3206911.820
730	732	498349.420	3206885.500
731	733	498258.600	3206756.590

732	734	498207.060	3206690.850
733	735	498194.040	3206678.970
734	736	497900.570	3206293.480
735	737	497890.010	3206293.350
736	738	497878.880	3206272.630
737	739	497885.100	3206262.950
738	740	497829.410	3206123.250
739	741	497793.140	3206051.690
740	742	497762.640	3206013.700
741	743	497690.010	3205948.030
742	744	497691.600	3205946.270
743	745	497654.910	3205912.280
744	746	497652.650	3205914.780
745	747	497411.280	3205699.930
746	748	497312.990	3205611.090
747	749	497272.820	3205557.260
748	750	497275.430	3205554.810
749	751	497254.560	3205520.690
750	752	497251.930	3205522.920
751	753	497083.910	3205281.780
752	754	497040.430	3205229.830
753	755	496986.380	3205195.600
754	756	496987.990	3205192.490
755	757	496953.390	3205174.270
756	758	496928.800	3205159.540
757	759	496896.660	3205135.040
758	760	496874.890	3205113.750
759	761	496855.370	3205090.620
760	762	496853.810	3205092.340
761	763	496843.320	3205081.080
762	764	496694.080	3204906.470
763	765	496566.180	3204752.570
764	766	496457.800	3204630.650
765	767	496363.170	3204533.980
766	768	496117.650	3204293.970
767	769	496040.320	3204219.280
768	770	498537.750	3207071.960
769	771	498495.900	3207038.840
770	772	498452.850	3206997.440
771	773	498414.400	3206961.150
772	774	498362.790	3206904.480
773	775	498400.380	3206945.750
774	776	498489.760	3207027.870
775	777	498494.320	3207032.060
776	778	498499.120	3207036.470
777	779	498502.430	3207039.500
778	780	498505.610	3207042.440
779	781	498521.360	3207056.900
780	782	498566.100	3207048.200
781	783	498638.180	3207097.440

782	784	498695.980	3207130.440
783	785	498702.380	3207125.980
784	786	498719.760	3207135.550
785	787	498720.750	3207146.420
786	788	499059.440	3207327.690
787	789	499068.060	3207322.920
788	790	499080.280	3207330.120
789	791	499081.200	3207340.800
790	792	499145.640	3207374.490
791	793	499148.240	3207376.180
792	794	499184.390	3207411.680
793	795	499198.950	3207434.080
794	796	499228.630	3207489.790
795	797	499256.970	3207560.960
796	798	499393.840	3207936.250
797	799	499398.480	3207935.830
798	800	499494.280	3208193.870
799	801	499553.520	3208300.000
800	802	499583.990	3208382.700
801	803	499670.000	3208730.320
802	804	499676.670	3208746.100
803	805	499696.820	3208795.050
804	806	499697.250	3208799.180
805	807	499708.530	3208818.540
806	808	499721.100	3208834.450
807	809	499763.300	3208875.750
808	810	499792.480	3208902.890
809	811	499850.430	3208952.020
810	812	499886.590	3208983.600
811	813	499912.770	3209008.350
812	814	499952.600	3209041.760
813	815	499954.970	3209039.080
814	816	500156.930	3209201.350
815	817	500209.720	3209244.890
816	818	500255.130	3209299.410
817	819	500280.010	3209331.560
818	820	500309.780	3209367.570
819	821	500335.470	3209393.000
820	822	500498.760	3209558.940
821	823	500716.140	3209784.400
822	824	500708.030	3209792.400
823	825	500653.670	3209739.160
824	826	500601.670	3209685.370
825	827	500565.640	3209646.420
826	828	500528.600	3209608.260
827	829	500482.680	3209562.610
828	830	500447.500	3209524.240
829	831	500299.240	3209373.440
830	832	500259.160	3209327.230
831	833	500228.580	3209288.410

832	834	500212.240	3209268.640
833	835	500203.340	3209259.150
834	836	500185.010	3209241.530
835	837	500147.250	3209209.750
836	838	500072.520	3209148.750
837	839	499929.120	3209034.010
838	840	499841.060	3208957.470
839	841	499740.350	3208868.040
840	842	499703.250	3208833.830
841	843	499691.540	3208817.510
842	844	499680.720	3208786.170
843	845	499595.560	3208457.670
844	846	499570.640	3208370.890
845	847	499557.140	3208334.970
846	848	499541.090	3208300.030
847	849	499524.140	3208267.420
848	850	499486.590	3208203.080
849	851	499472.490	3208167.960
850	852	499443.690	3208081.370
851	853	499410.130	3208001.510
852	854	499377.820	3207917.490
853	855	499343.560	3207822.170
854	856	499313.990	3207734.240
855	857	499281.590	3207643.430
856	858	499251.830	3207566.240
857	859	499231.280	3207515.280
858	860	499216.400	3207480.680
859	861	499207.320	3207461.500
860	862	499193.610	3207436.080
861	863	499178.770	3207414.770
862	864	499161.000	3207397.120
863	865	499142.270	3207383.810
864	866	499127.460	3207375.290
865	867	498979.910	3207293.730
866	868	498751.480	3207173.080
867	869	498683.470	3207136.260
868	870	498647.710	3207113.940
869	871	498592.370	3207070.140
870	872	500694.930	3209805.320
871	873	500688.440	3209811.720
872	874	500279.280	3209397.390
873	875	500179.400	3209276.700
874	876	499904.190	3209048.020
875	877	499714.830	3208881.590
876	878	499669.240	3208826.460
877	879	499631.880	3208745.510
878	880	499547.060	3208391.160
879	881	499536.080	3208356.290
880	882	499520.120	3208316.960
881	883	499459.310	3208209.860

882	884	499202.910	3207518.460
883	885	499192.020	3207524.670
884	886	499172.730	3207515.240
885	887	499192.580	3207490.980
886	888	499186.220	3207476.150
887	889	499193.010	3207474.410
888	890	499214.340	3207522.450
889	891	499234.740	3207573.060
890	892	499264.360	3207649.930
891	893	499296.610	3207740.340
892	894	499326.210	3207828.300
893	895	499360.630	3207924.000
894	896	499393.130	3208008.590
895	897	499426.510	3208087.960
896	898	499455.300	3208174.540
897	899	499470.350	3208211.760
898	900	499508.160	3208276.520
899	901	499524.660	3208308.310
900	902	499540.280	3208342.350
901	903	499553.320	3208377.050
902	904	499577.800	3208462.470
903	905	499663.200	3208791.830
904	906	499675.790	3208827.160
905	907	499690.020	3208846.640
906	908	499728.200	3208880.990
907	909	499828.990	3208971.340
908	910	499917.460	3209048.240
909	911	500060.990	3209163.090
910	912	500135.560	3209223.960
911	913	500172.930	3209255.420
912	914	500190.390	3209272.240
913	915	500198.610	3209281.030
914	916	500214.330	3209300.050
915	917	500245.120	3209339.120
916	918	500285.840	3209386.060
917	919	500434.240	3209536.990
918	920	500469.540	3209575.510
919	921	500515.580	3209621.260
920	922	500552.360	3209659.150
921	923	500588.360	3209698.070
922	924	500640.740	3209752.270
Образуемый земельный участок № 5			
923	925	494645.130	3203182.040
924	926	494676.180	3203227.840
925	927	494913.760	3203598.520
926	445	495029.140	3203748.380
927	444	495112.350	3203843.690
928	928	495097.880	3203832.870
929	929	494929.200	3203631.200
930	930	494822.990	3203486.260

931	931	494738.320	3203347.550
932	932	494648.590	3203187.420
933	483	492481.020	3200944.690
934	482	492488.880	3200944.810
935	481	492661.140	3201054.390
936	480	492729.790	3201111.710
937	479	492939.730	3201295.810
938	478	493029.210	3201371.510
939	933	493158.270	3201490.240
940	476	493261.510	3201588.280
941	475	493376.800	3201694.960
942	474	493427.710	3201765.240
943	473	493466.950	3201818.910
944	472	493529.560	3201906.350
945	934	493551.920	3201928.700
946	935	493602.230	3201971.970
947	469	493631.710	3202000.350
948	468	493710.870	3202064.020
949	467	493771.290	3202112.590
950	466	493791.670	3202129.530
951	936	493789.490	3202132.090
952	937	493759.610	3202106.750
953	938	493575.180	3201956.700
954	939	493537.320	3201920.150
955	940	493476.420	3201842.660
956	941	493406.130	3201745.720
957	942	493358.340	3201683.470
958	943	492980.610	3201334.470
959	944	492971.270	3201335.900
960	945	492960.890	3201326.460
961	946	492963.300	3201317.260
962	947	492757.260	3201137.010
963	948	492709.870	3201096.910
964	949	492642.260	3201047.180
965	950	492486.490	3200948.090
966	951	493838.260	3202169.190
967	952	493798.880	3202135.530
968	953	493838.460	3202168.430
Образуемый земельный участок № 6			
969	280	494571.520	3203004.410
970	954	494587.840	3203028.120
971	283	494592.410	3203035.070
972	282	494585.040	3203036.300
973	281	494564.650	3203007.150
Образуемый земельный участок № 7			
974	599	496017.340	3204186.570
975	666	496042.290	3204210.570
976	955	496036.710	3204215.800
977	589	496010.130	3204190.120
Образуемый земельный участок № 8			

978	564	495794.240	3203968.940
979	565	495755.040	3203934.440
980	518	495749.820	3203941.460
981	519	495798.160	3203984.730
982	520	495800.240	3203986.590
983	521	495848.150	3204018.070
984	964	495849.600	3204010.810
985	580	495853.340	3204008.300
986	581	495850.420	3204006.510
Образуемый земельный участок № 9			
987	793	499148.240	3207376.180
988	965	499155.170	3207380.680
989	966	499188.880	3207412.660
990	967	499214.250	3207449.740
991	968	499297.210	3207659.350
992	969	499367.680	3207854.830
993	970	499376.370	3207857.830
994	971	499380.970	3207871.030
995	972	499379.320	3207884.230
996	799	499398.480	3207935.830
997	798	499393.840	3207936.250
998	797	499256.970	3207560.960
999	796	499228.630	3207489.790
1000	795	499198.950	3207434.080
1001	794	499184.390	3207411.680
Образуемый земельный участок № 10			
1002	511	495531.450	3203910.700
1003	512	495546.730	3203901.890
1004	973	495529.580	3203896.890
1005	509	495493.550	3203889.550
1006	510	495500.940	3203902.220
Образуемый земельный участок № 11			
1007	75	489333.390	3195759.410
1008	76	489332.270	3195757.300
1009	77	489332.220	3195757.330
1010	193	489568.520	3196215.890
1011	194	489571.910	3196204.200
1012	974	489463.840	3195980.420
1013	975	489449.830	3195953.790
1014	976	489442.480	3195955.770
1015	69	489439.030	3195948.500
1016	70	489436.440	3195949.930
1017	977	489436.730	3195950.480
1018	978	489431.850	3195959.350
1019	979	489436.650	3195969.140
1020	980	489439.610	3195975.430
1021	981	489449.280	3195977.090
1022	33	490423.320	3197572.610
1023	34	490430.620	3197567.720
1024	982	490369.420	3197478.140

1025	983	490277.130	3197337.910
1026	984	490122.040	3197104.860
1027	203	490019.400	3196951.830
1028	197	490012.150	3196958.200
1029	985	490336.980	3197445.370
1030	986	490334.480	3197453.350
1031	987	490342.270	3197464.980
1032	988	490352.530	3197465.900
Образуемый земельный участок № 12			
1033	233	492690.690	3201046.270
1034	234	492695.150	3201041.460
1035	231	492693.320	3201040.190
1036	232	492689.070	3201044.780
1037	311	492890.320	3201216.720
1038	312	492884.600	3201210.300
1039	989	492883.340	3201210.290
1040	306	492981.390	3201297.970
1041	307	492931.630	3201252.110
1042	308	492931.630	3201249.910
1043	309	492929.430	3201249.910
1044	310	492929.430	3201251.610
1045	990	492929.420	3201251.610
1046	991	492929.430	3201252.110
1047	992	492929.970	3201252.110
1048	302	492993.390	3201308.670
1049	303	492983.600	3201298.200
1050	993	492981.400	3201298.200
1051	994	492981.640	3201298.210
1052	385	493036.610	3201345.300
1053	384	493036.630	3201343.090
1054	387	493034.430	3201343.090
1055	386	493034.430	3201345.300
1056	357	493352.210	3201625.140
1057	356	493352.210	3201622.950
1058	359	493350.010	3201622.950
1059	358	493350.010	3201625.140
1060	333	493719.640	3202023.280
1061	332	493719.640	3202021.080
1062	335	493717.440	3202021.080
1063	334	493717.440	3202023.280
Образуемый земельный участок № 13			
1064	212	489813.810	3196652.850
1065	200	489794.260	3196619.420
1066	201	489800.110	3196624.740
1067	667	489765.880	3196572.130
Образуемый земельный участок № 14			
1068	995	488581.180	3194492.310
1069	996	488574.270	3194479.280
1070	997	488572.230	3194480.360
1071	998	488572.050	3194480.590

1072	999	488572.060	3194480.580
1073	1000	488572.040	3194480.610
1074	1001	488571.350	3194481.530
1075	1002	488563.810	3194491.600
1076	1003	488563.800	3194492.140
1077	1004	488572.490	3194492.220
1078	1005	488691.450	3194658.820
1079	1006	488699.740	3194656.880
1080	1007	488617.470	3194509.350
1081	1008	488614.280	3194489.200
1082	1009	488606.570	3194477.390
1083	1010	488590.030	3194471.610
1084	1011	488589.460	3194471.410
1085	1012	488589.290	3194471.350
1086	1013	488587.970	3194472.050
1087	1014	488597.200	3194490.060
1088	1015	488603.950	3194489.330
1089	1016	488607.920	3194497.130
1090	1017	488603.790	3194500.800
1091	1018	488663.950	3194609.510
1092	99	489093.900	3195357.350
1093	1019	489086.280	3195343.760
1094	1020	489064.660	3195308.430
1095	1021	489032.210	3195255.360
1096	1022	488988.640	3195184.040
1097	1023	488943.910	3195111.650
1098	1024	488930.300	3195089.500
1099	1025	488916.680	3195067.340
1100	1026	488930.700	3195058.040
1101	1027	488944.280	3195080.190
1102	1028	488957.850	3195102.330
1103	1029	489003.370	3195174.520
1104	1030	489046.850	3195244.800
1105	1031	489080.640	3195300.120
1106	191	489109.700	3195348.580
1107	108	489118.240	3195343.850
1108	1032	488989.630	3195134.570
1109	1033	488993.290	3195110.630
1110	1034	488980.260	3195101.000
1111	1035	488963.700	3195094.070
1112	1036	488873.730	3194948.370
1113	774	488873.720	3194950.000
1114	961	488871.530	3194950.000
1115	963	488871.530	3194947.790
1116	1037	488873.370	3194947.790
1117	1038	488836.180	3194887.560
1118	1039	488705.820	3194667.780
1119	1040	488705.550	3194667.290
1120	1041	488700.010	3194672.710
1121	1042	488764.390	3194785.280

1122	1043	488866.050	3194951.510
1123	1044	488897.070	3195002.630
1124	1045	488928.080	3195053.750
1125	1046	488914.060	3195063.060
1126	1047	488882.800	3195012.200
1127	1048	488851.530	3194961.330
1128	1049	488851.400	3194961.120
1129	1050	488787.570	3194858.900
1130	1051	488748.760	3194794.210
1131	1052	488684.140	3194681.300
1132	1053	488678.380	3194681.290
1133	1054	488672.890	3194673.160
1134	1055	488676.440	3194668.730
1135	1056	488648.200	3194618.230
1136	1057	488586.350	3194507.000
1137	1058	488574.430	3194508.110
1138	1059	488574.400	3194508.110
1139	1060	488568.920	3194508.080
1140	1061	488563.420	3194508.050
1141	1063	488563.250	3194512.470
1142	1064	488573.550	3194515.660
1143	1065	488587.860	3194527.390
1144	1066	488605.720	3194555.440
1145	1067	488611.950	3194565.220
1146	1068	488634.760	3194608.140
1147	1069	488663.020	3194661.540
1148	1070	488664.150	3194660.090
1149	1071	488663.590	3194660.820
1150	97	488664.150	3194660.100
1151	98	488960.970	3195141.380
Образуемый земельный участок № 15			
1152	108	489118.240	3195343.850
1153	191	489109.700	3195348.580
1154	956	489159.640	3195411.210
1155	957	489151.400	3195416.790

ПРИЛОЖЕНИЕ № 5

к проекту планировки территории для размещения объекта регионального значения автомобильной дороги межмуниципального значения «Каргат-Маршанское» в целях реконструкции на участке км 14+008 – км 34+106 в границах муниципальных образований Беркутовский сельсовет и Маршанский сельсовет Каргатского района Новосибирской области и проекту межевания территории в его составе  
Лист № 1

**Чертеж межевания территории для размещения объекта регионального значения автомобильной дороги межмуниципального значения «Каргат-Маршанское» в целях реконструкции на участке км 14+008 – км 34+106 в границах муниципальных образований Беркутовский сельсовет и Маршанский сельсовет Каргатского района Новосибирской области**

- Условные обозначения**
- Границы**
- границы проекта межевания территории
  - границы планируемого элемента планировочной структуры
  - границы населенного пункта (сведения не внесены в Единый государственный реестр недвижимости)
  - красные линии
  - границы образуемых земельных участков, которые после образования будут относиться к территориям общего пользования
  - границы подлежащих образованию земельных участков, предлагаемых к изъятию для государственных нужд
  - границы образуемого земельного участка № 13
  - границы образуемого земельного участка № 1
  - границы образуемого земельного участка № 11
  - границы образуемого земельного участка № 2
  - границы образуемого земельного участка № 3
  - границы образуемого земельного участка № 14
  - границы образуемого земельного участка № 15
  - границы изменяемых земельных участков
- условный номер образуемого земельного участка
- поворотная точка образуемого земельного участка
- 54:09:020120:1263 кадастровый номер изменяемого земельного участка

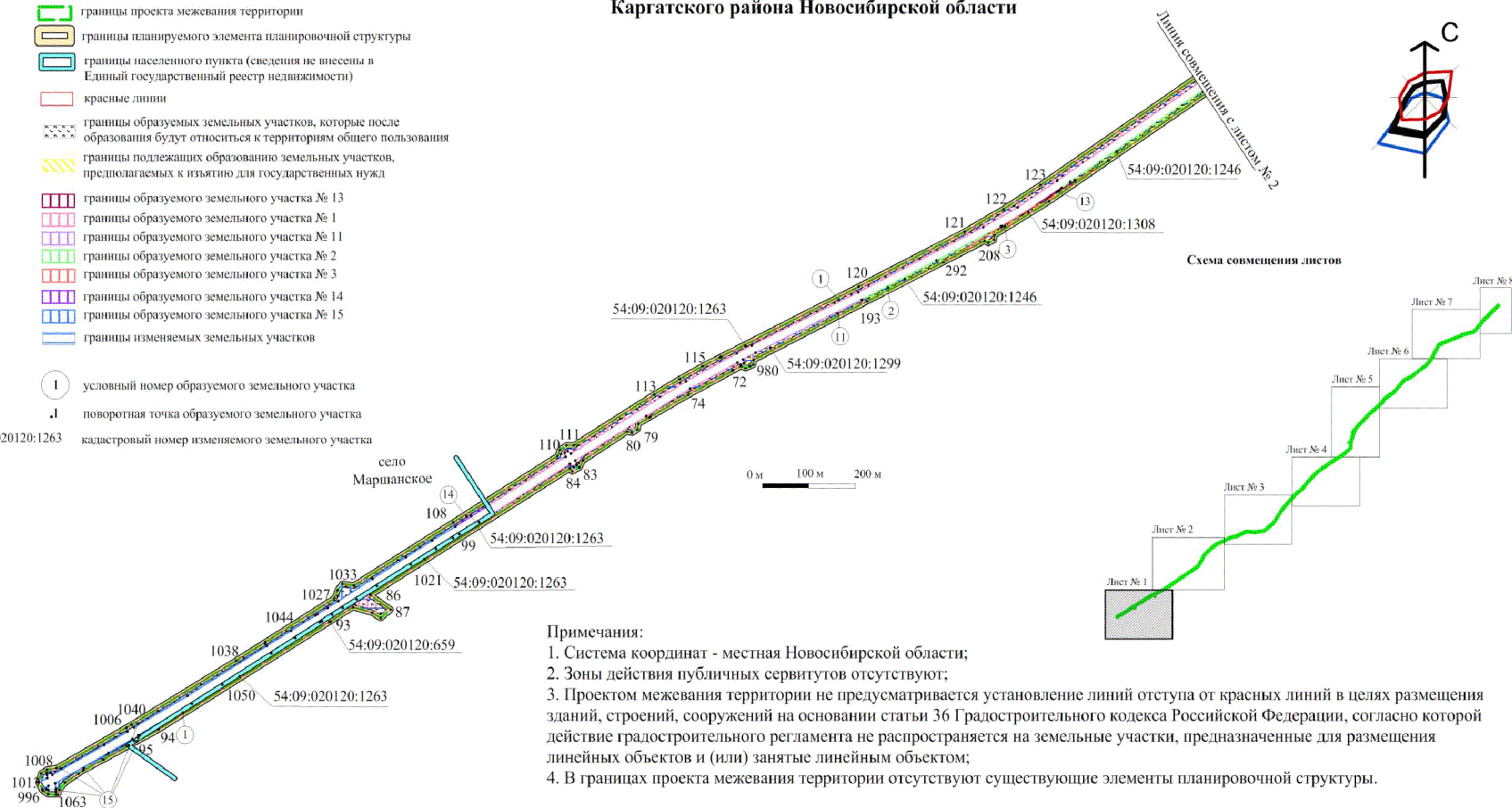


Схема совмещения листов

**Примечания:**

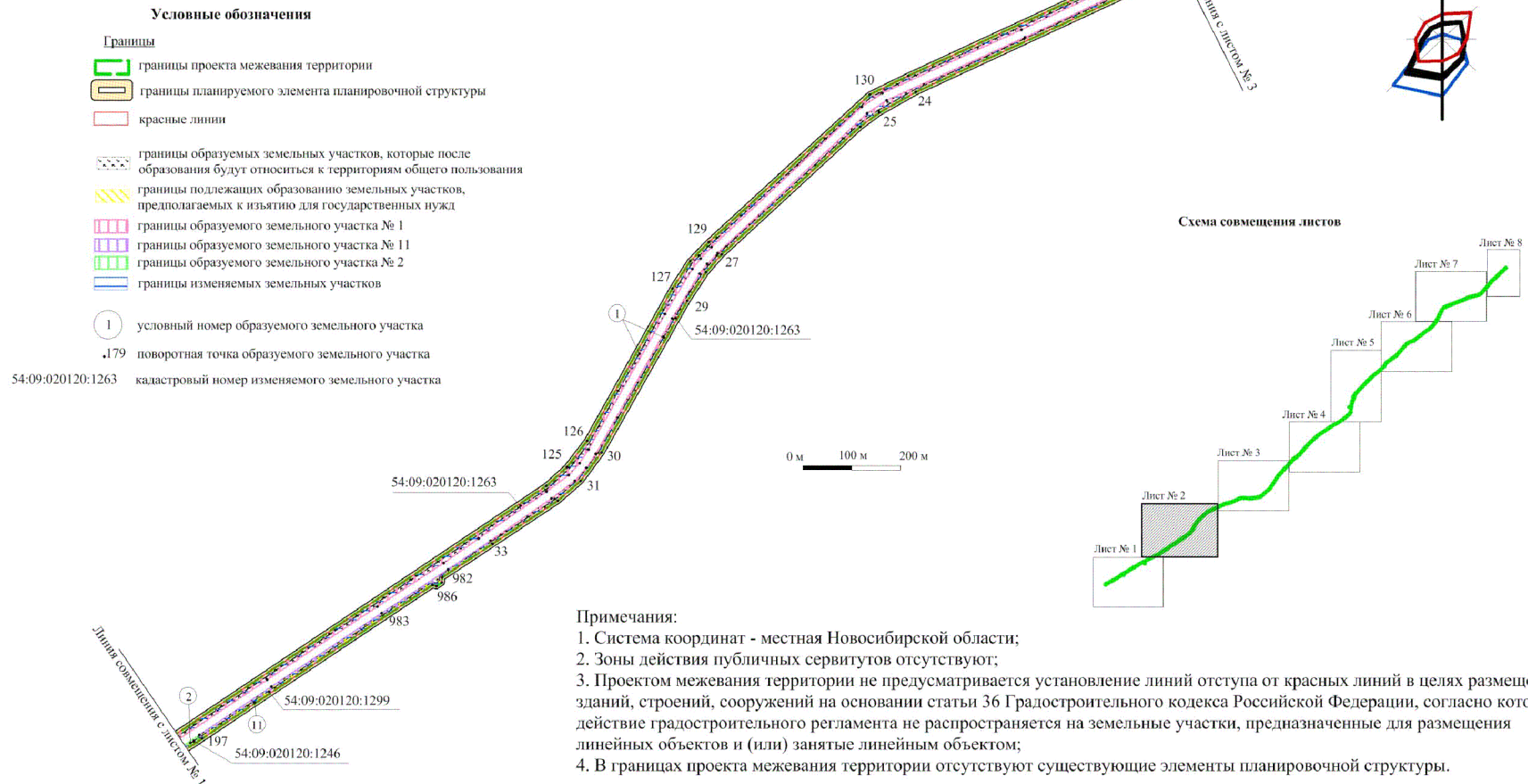
1. Система координат - местная Новосибирской области;
2. Зоны действия публичных сервитутов отсутствуют;
3. Проектом межевания территории не предусматривается установление линий отступа от красных линий в целях размещения зданий, строений, сооружений на основании статьи 36 Градостроительного кодекса Российской Федерации, согласно которой действие градостроительного регламента не распространяется на земельные участки, предназначенные для размещения линейных объектов и (или) занятые линейным объектом;
4. В границах проекта межевания территории отсутствуют существующие элементы планировочной структуры.

## ПРИЛОЖЕНИЕ № 5

к проекту планировки территории для размещения объекта регионального значения автомобильной дороги межмуниципального значения «Каргат-Маршанское» в целях реконструкции на участке км 14+008 – км 34+106 в границах муниципальных образований Беркутовский сельсовет и Маршанский сельсовет Каргатского района Новосибирской области и проекту межевания территории в его составе

Лист № 2

**Чертеж межевания территории для размещения объекта регионального значения автомобильной дороги межмуниципального значения «Каргат-Маршанское» в целях реконструкции на участке км 14+008 – км 34+106 в границах муниципальных образований Беркутовский сельсовет и Маршанский сельсовет Каргатского района Новосибирской области**

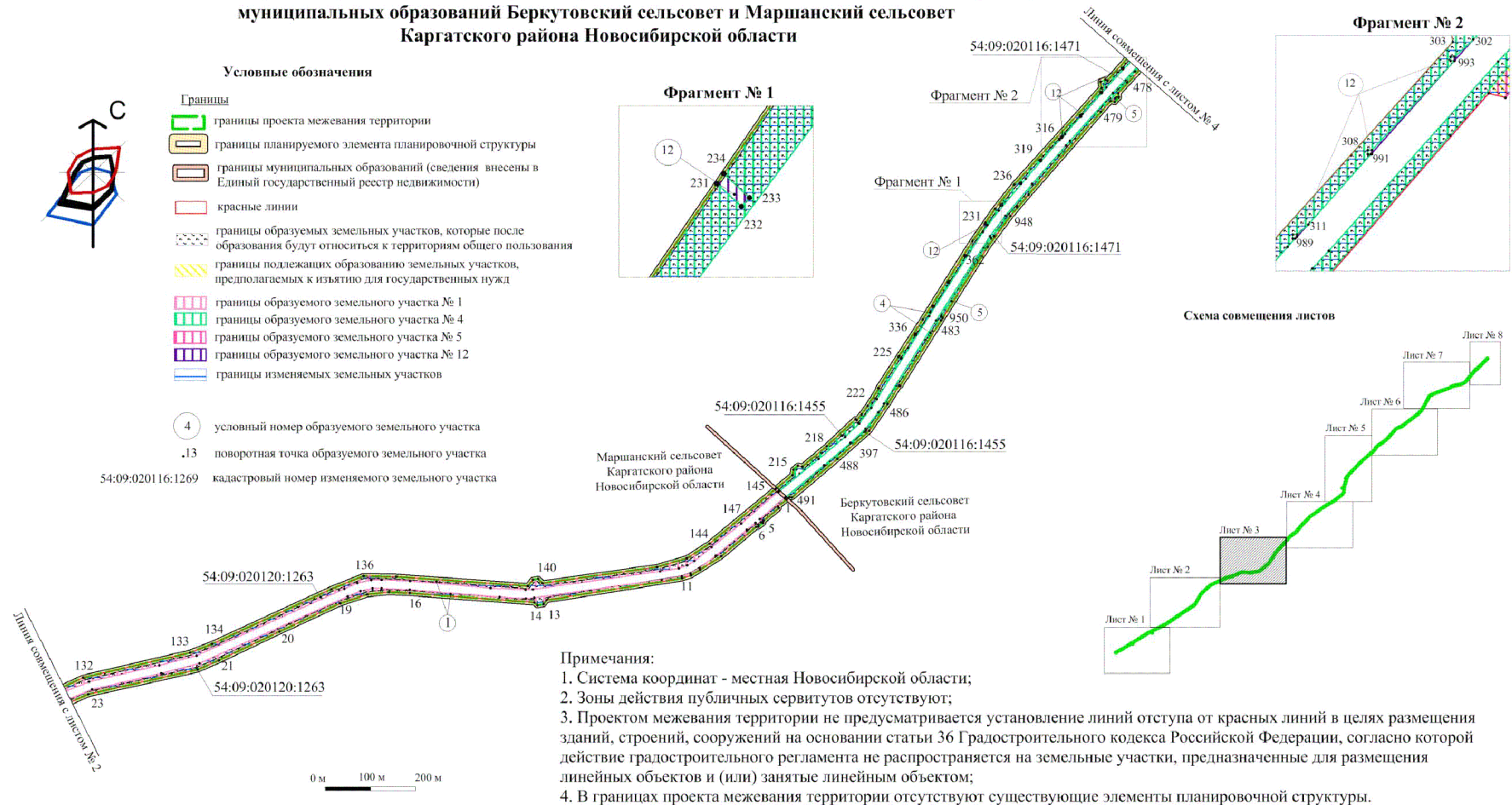


## ПРИЛОЖЕНИЕ № 5

к проекту планировки территории для размещения объекта регионального значения автомобильной дороги межмуниципального значения «Каргат-Маршанское» в целях реконструкции на участке км 14+008 – км 34+106 в границах муниципальных образований Беркутовский сельсовет и Маршанский сельсовет Каргатского района Новосибирской области и проекту межевания территории в его составе

Лист № 3

**Чертеж межевания территории для размещения объекта регионального значения автомобильной дороги межмуниципального значения «Каргат-Маршанское» в целях реконструкции на участке км 14+008 – км 34+106 в границах муниципальных образований Беркутовский сельсовет и Маршанский сельсовет Каргатского района Новосибирской области**

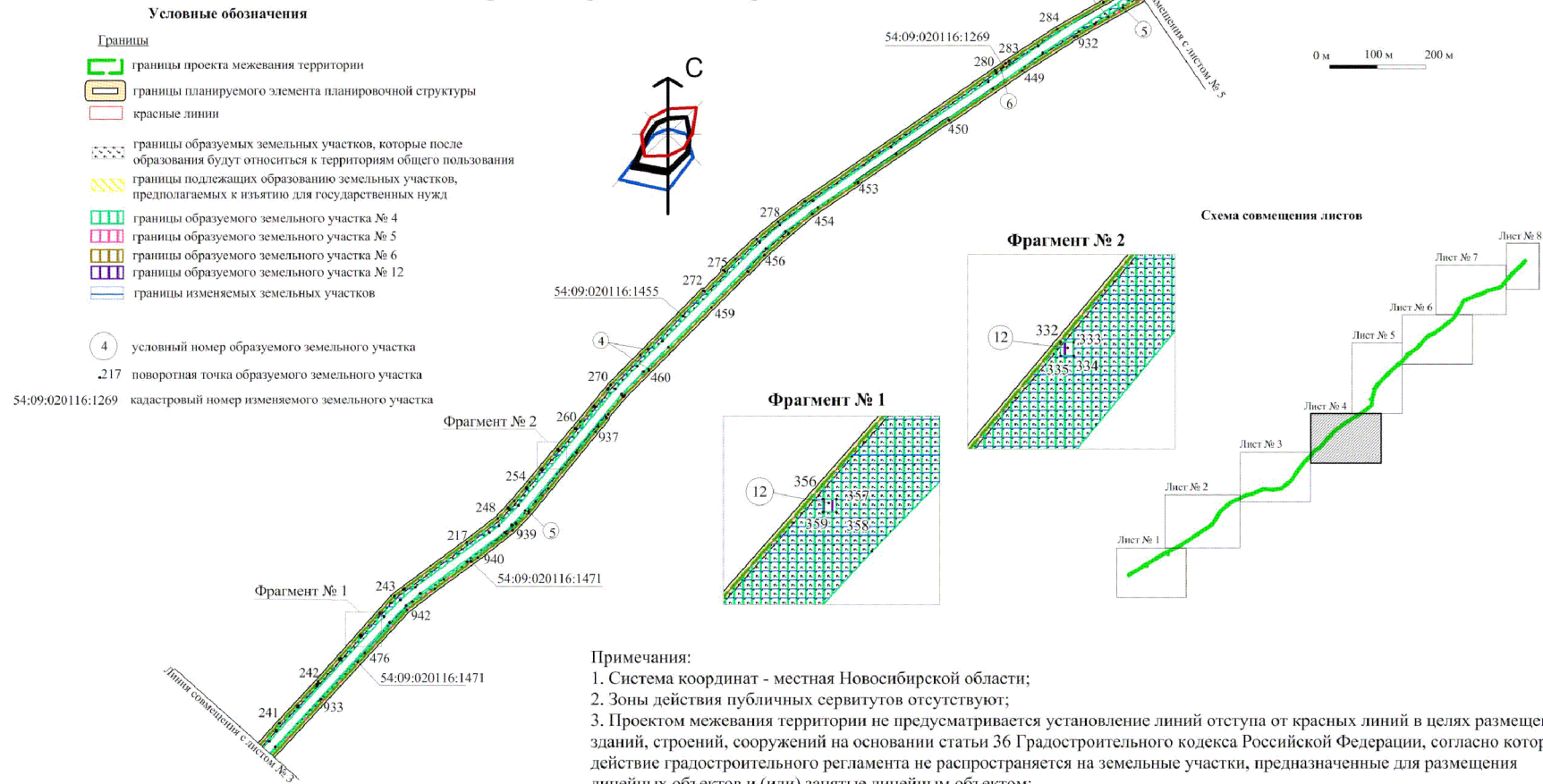


## ПРИЛОЖЕНИЕ № 5

к проекту планировки территории для размещения объекта регионального значения автомобильной дороги межмуниципального значения «Каргат-Маршанское» в целях реконструкции на участке км 14+008 – км 34+106 в границах муниципальных образований Беркутовский сельсовет и Маршанский сельсовет Каргатского района Новосибирской области и проекту межевания территории в его составе

Лист № 4

**Чертеж межевания территории для размещения объекта регионального значения автомобильной дороги межмуниципального значения «Каргат-Маршанское» в целях реконструкции на участке км 14+008 – км 34+106 в границах муниципальных образований Беркутовский сельсовет и Маршанский сельсовет Каргатского района Новосибирской области**



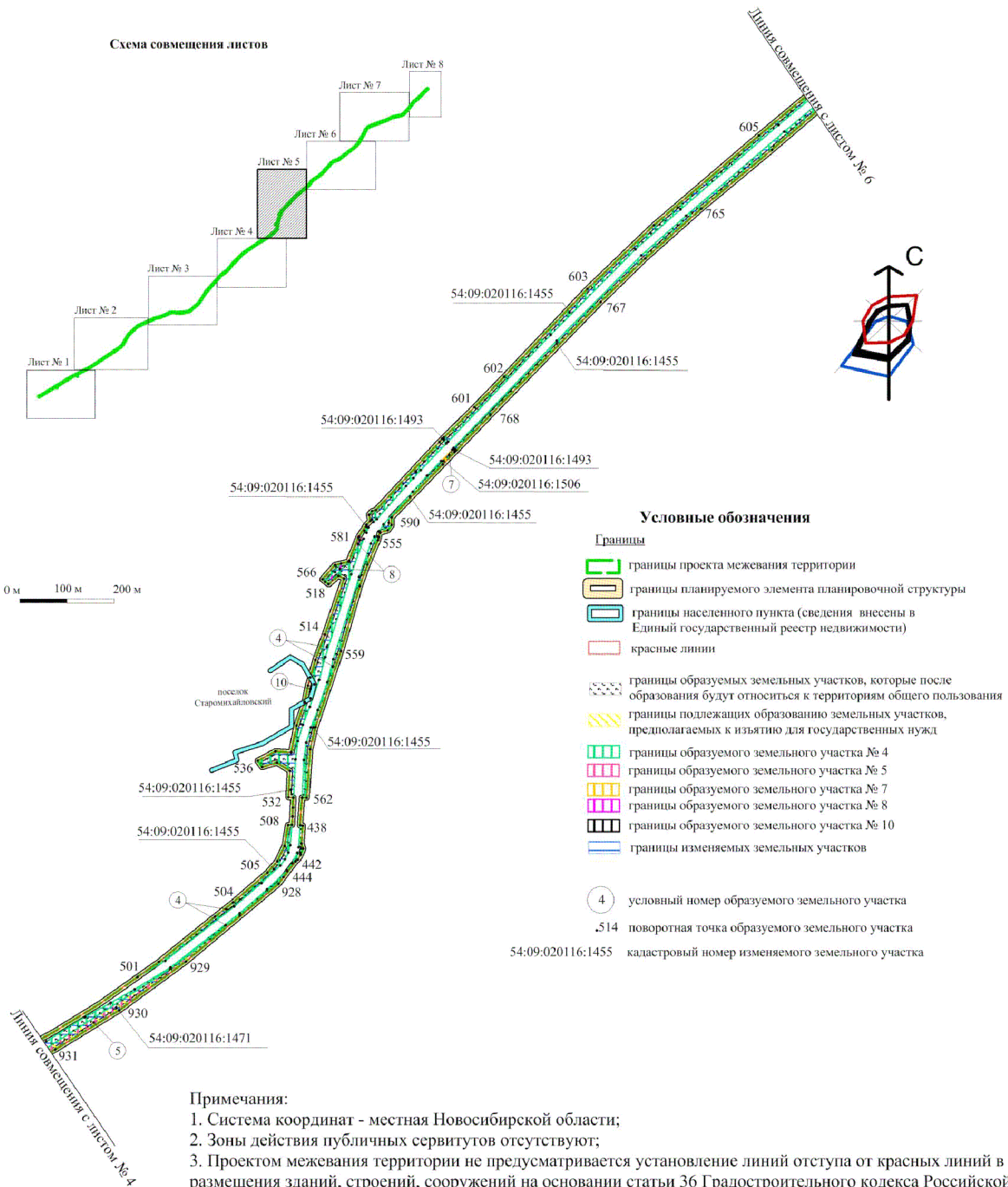
## Примечания:

1. Система координат - местная Новосибирской области;
2. Зоны действия публичных сервитутов отсутствуют;
3. Проектом межевания территории не предусматривается установление линий отступа от красных линий в целях размещения зданий, строений, сооружений на основании статьи 36 Градостроительного кодекса Российской Федерации, согласно которой действие градостроительного регламента не распространяется на земельные участки, предназначенные для размещения линейных объектов и (или) занятые линейным объектом;
4. В границах проекта межевания территории отсутствуют существующие элементы планировочной структуры.

ПРИЛОЖЕНИЕ № 5

к проекту планировки территории для размещения объекта регионального значения автомобильной дороги  
 регионального значения автомобильной дороги  
 межмуниципального значения «Каргат-Маршанское» в целях  
 реконструкции на участке км 14+008 – км 34+106 в границах  
 муниципальных образований Беркутовский сельсовет и  
 Маршанский сельсовет Каргатского района Новосибирской  
 области и проекту межевания территории в его составе  
 Лист № 5

**Чертеж межевания территории для размещения объекта регионального значения автомобильной дороги  
 межмуниципального значения «Каргат-Маршанское» в целях реконструкции  
 на участке км 14+008 – км 34+106 в границах муниципальных образований Беркутовский  
 сельсовет и Маршанский сельсовет Каргатского района Новосибирской области**













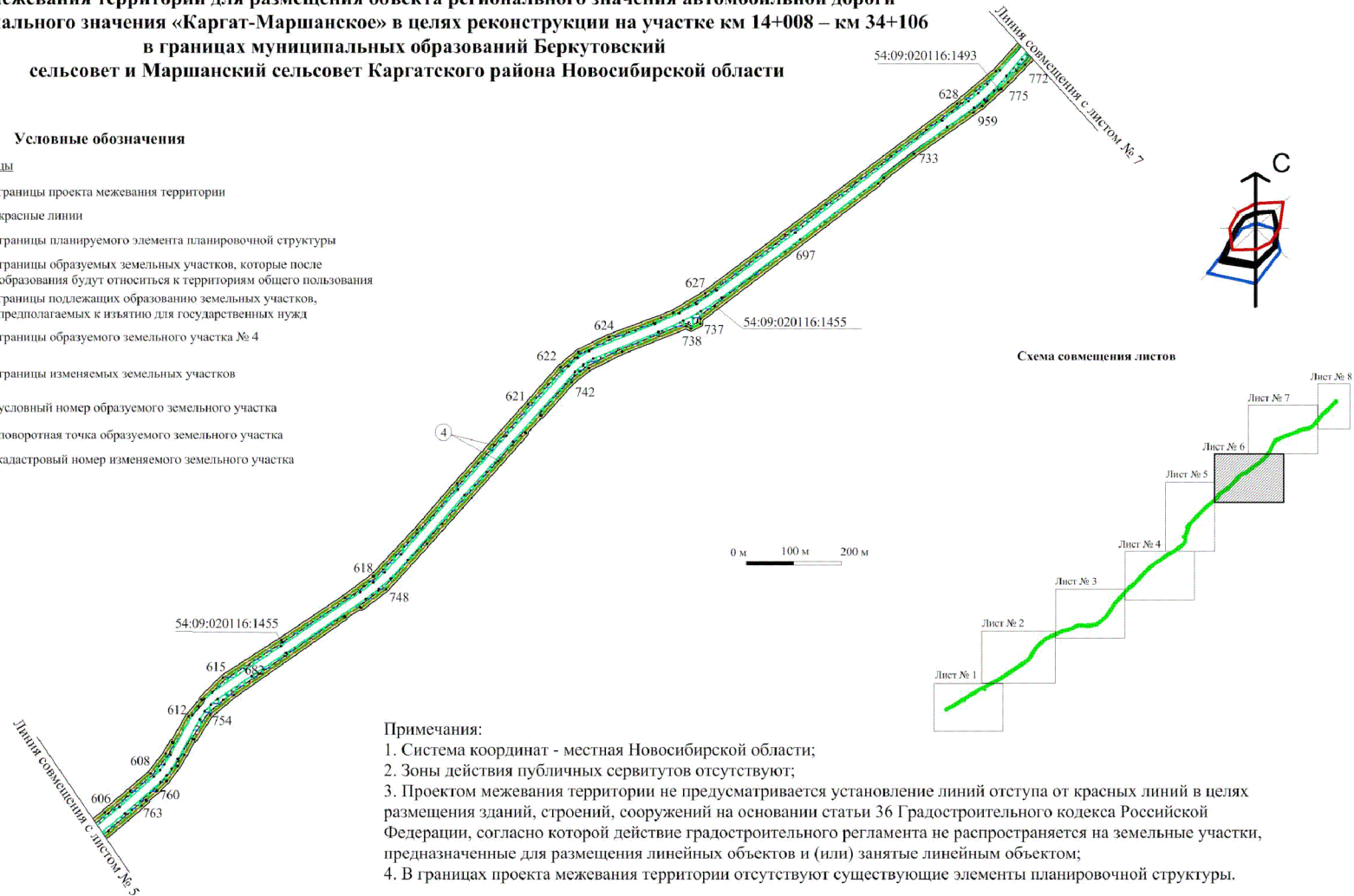
## ПРИЛОЖЕНИЕ № 5

к проекту планировки территории для размещения объекта регионального значения автомобильной дороги межмуниципального значения «Каргат-Маршанское» в целях реконструкции на участке км 14+008 – км 34+106 в границах муниципальных образований Беркутовский сельсовет и Маршанский сельсовет Каргатского района Новосибирской области и проекту межевания территории в его составе

Лист № 6

**Чертеж межевания территории для размещения объекта регионального значения автомобильной дороги межмуниципального значения «Каргат-Маршанское» в целях реконструкции на участке км 14+008 – км 34+106 в границах муниципальных образований Беркутовский сельсовет и Маршанский сельсовет Каргатского района Новосибирской области**

- Условные обозначения**
- Границы**
-  границы проекта межевания территории
  -  красные линии
  -  границы планируемого элемента планировочной структуры
  -  границы образуемых земельных участков, которые после образования будут относиться к территориям общего пользования
  -  границы подлежащих образованию земельных участков, предполагаемых к изъятию для государственных нужд
  -  границы образуемого земельного участка № 4
  -  границы изменяемых земельных участков
  -  условный номер образуемого земельного участка
  -  621 поворотная точка образуемого земельного участка
  -  54:09:020116:1455 кадастровый номер изменяемого земельного участка

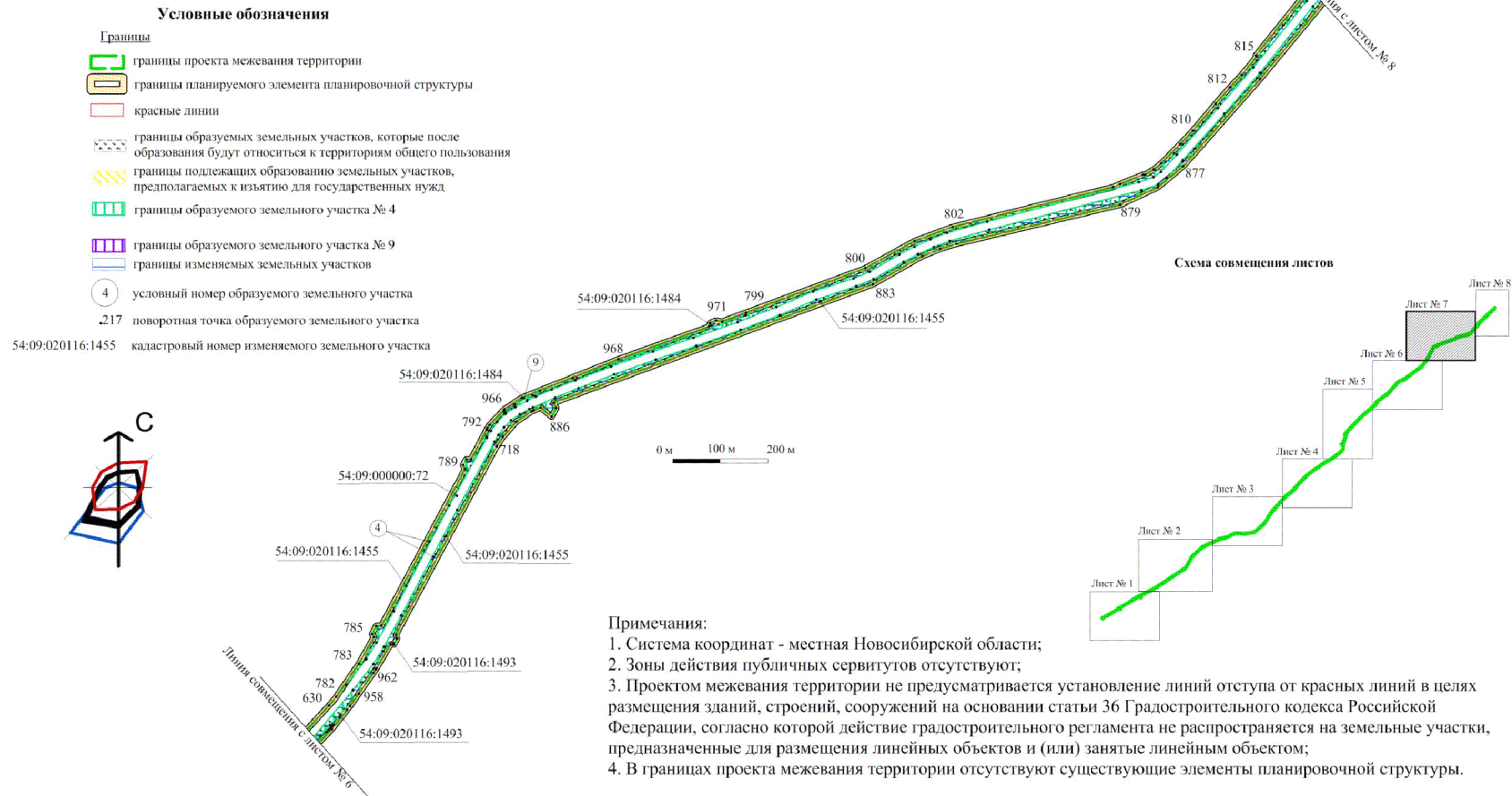
**Примечания:**

1. Система координат - местная Новосибирской области;
2. Зоны действия публичных сервитутов отсутствуют;
3. Проектом межевания территории не предусматривается установление линий отступа от красных линий в целях размещения зданий, строений, сооружений на основании статьи 36 Градостроительного кодекса Российской Федерации, согласно которой действие градостроительного регламента не распространяется на земельные участки, предназначенные для размещения линейных объектов и (или) занятые линейным объектом;
4. В границах проекта межевания территории отсутствуют существующие элементы планировочной структуры.

## ПРИЛОЖЕНИЕ № 5

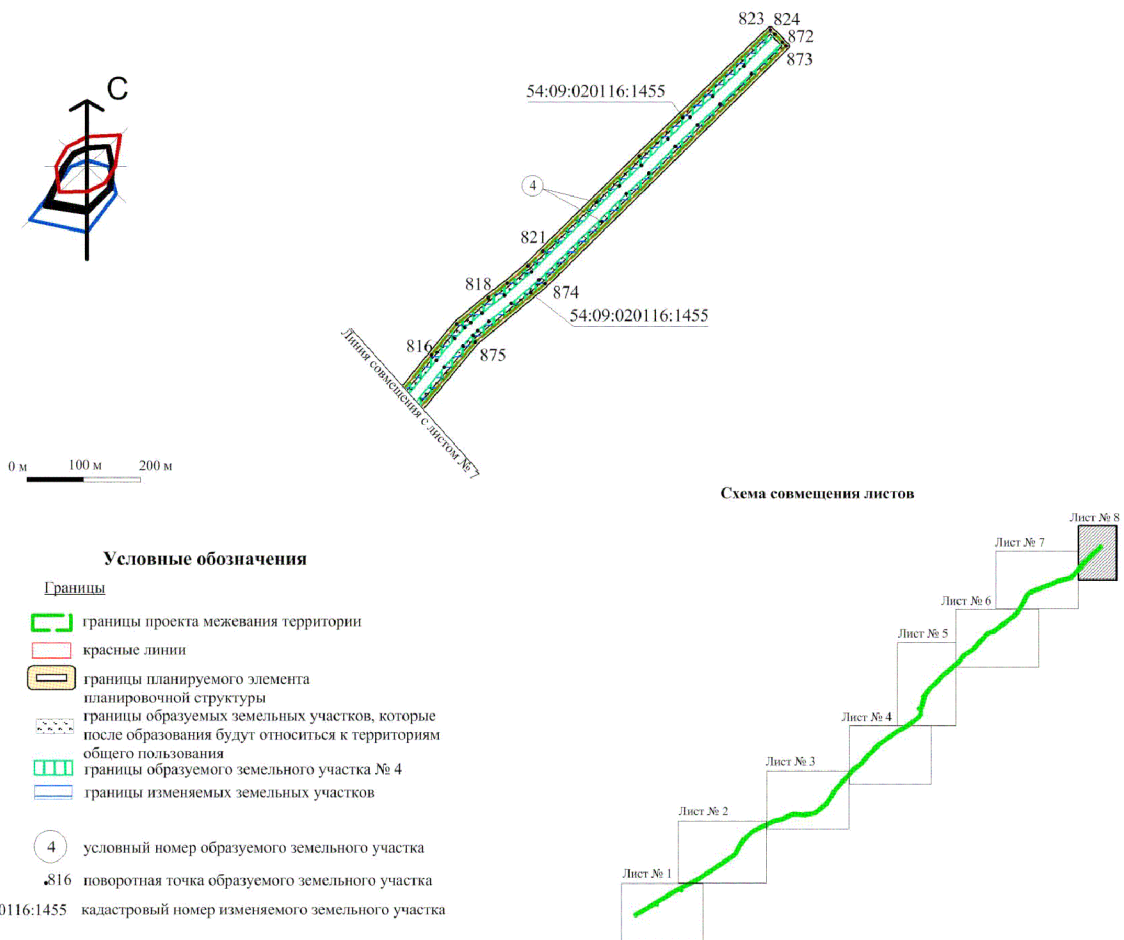
к проекту планировки территории для размещения объекта регионального значения автомобильной дороги межмуниципального значения «Каргат-Маршанское» в целях реконструкции на участке км 14+008 – км 34+106 в границах муниципальных образований Беркутовский сельсовет и Маршанский сельсовет Каргатского района Новосибирской области и проекту межевания территории в его составе  
Лист № 7

**Чертеж межевания территории для размещения объекта регионального значения автомобильной дороги межмуниципального значения «Каргат-Маршанское» в целях реконструкции на участке км 14+008 – км 34+106 в границах муниципальных образований Беркутовский сельсовет и Маршанский сельсовет Каргатского района Новосибирской области**



**ПРИЛОЖЕНИЕ № 5**  
к проекту планировки территории для размещения объекта  
регионального значения автомобильной дороги  
межмуниципального значения «Каргат-Маршанское» в целях  
реконструкции на участке км 14+008 – км 34+106 в границах  
муниципальных образований Беркутовский сельсовет и  
Маршанский сельсовет Каргатского района Новосибирской  
области и проекту межевания территории в его составе  
Лист № 8

**Чертеж межевания территории для размещения объекта регионального значения автомобильной  
дороги межмуниципального значения «Каргат-Маршанское» в целях реконструкции  
на участке км 14+008 – км 34+106 в границах муниципальных образований  
Беркутовский сельсовет и Маршанский сельсовет Каргатского района Новосибирской области**



**Примечания:**

1. Система координат - местная Новосибирской области;
2. Зоны действия публичных сервитутов отсутствуют;
3. Проектом межевания территории не предусматривается установление линий отступа от красных линий в целях размещения зданий, строений, сооружений на основании статьи 36 Градостроительного кодекса Российской Федерации, согласно которой действие градостроительного регламента не распространяется на земельные участки, предназначенные для размещения линейных объектов и (или) занятые линейным объектом;
4. В границах проекта межевания территории отсутствуют существующие элементы планировочной структуры.