



**МИНИСТЕРСТВО  
СТРОИТЕЛЬСТВА  
НОВОСИБИРСКОЙ ОБЛАСТИ**

**ПРИКАЗ**

23.10.2019

№ 600

г. Новосибирск

**Об утверждении внесения изменений в правила землепользования и застройки Совхозного сельсовета Искитимского района Новосибирской области**

В соответствии со статьями 31-33 Градостроительного Кодекса Российской Федерации, руководствуясь Законом Новосибирской области от 18.12.2015 № 27-ОЗ «О перераспределении полномочий между органами местного самоуправления муниципальных образований Новосибирской области и органами государственной власти Новосибирской области и внесении изменения в статью 3 Закона Новосибирской области «Об отдельных вопросах организации местного самоуправления в Новосибирской области», постановлением Правительства Новосибирской области от 29.02.2016 № 57-п «Об установлении Порядка взаимодействия между органами местного самоуправления муниципальных образований Новосибирской области и министерством строительства Новосибирской области при реализации ими перераспределенных полномочий», приказом министерства строительства Новосибирской области от 28.12.2018 № 685 «О подготовке проекта внесения изменений в правила землепользования и застройки Совхозного сельсовета Искитимского района Новосибирской области», с учетом заключений о результатах публичных слушаний по вопросу внесения изменений в правила землепользования и застройки Совхозного сельсовета Искитимского района Новосибирской области от 25.06.2019, с учетом заключения комиссии по подготовке проектов правил землепользования и застройки поселений, входящих в состав Новосибирской агломерации Новосибирской области, от 13.08.2019 **п р и к а з ы в а ю:**

1. Внести в правила землепользования и застройки Совхозного сельсовета Искитимского района Новосибирской области, утвержденные приказом министерства строительства Новосибирской области от 28.12.2017 № 490 «Об утверждении правил землепользования и застройки Совхозного сельсовета Искитимского района Новосибирской области», следующие изменения:

1) на карте градостроительного зонирования Совхозного сельсовета Искитимского района Новосибирской области:

зону ведения садового и дачного хозяйства (Ссд) в границах земельного участка с кадастровым номером: 54:07:050507:31 изменить на зону объектов торговли (ОсТ) (Приложение № 1);

зону застройки индивидуальными жилыми домами и ведения личного подсобного хозяйства (Жин) в границах земельного участка с кадастровым номером: 54:07:050501:20 изменить на многофункциональную общественно-деловую зону (Ом) (Приложение № 2);

зону сельскохозяйственного использования (Си) в границах земельного участка с кадастровым номером: 54:07:000000:1195 изменить на зону объектов автомобильного транспорта (ТА) (Приложение № 3);

зону сельскохозяйственного использования (Си) в границах земельного участка с кадастровым номером: 54:07:047401:1407 изменить на зону объектов автомобильного транспорта (ТА) (приложение № 4);

2) на карте градостроительного зонирования Совхозного сельсовета Искитимского района Новосибирской области. Часть карты градостроительного зонирования. Территория разъезда Казарма 45 км, территория железнодорожной станции Сельская:

зону ведения садового и дачного хозяйства (Ссд) в границах земельного участка с кадастровым номером: 54:07:050507:31 изменить на зону объектов торговли (ОсТ) (Приложение № 5);

зону застройки индивидуальными жилыми домами и ведения личного подсобного хозяйства (Жин) в границах земельного участка с кадастровым номером: 54:07:050501:20 изменить на многофункциональную общественно-деловую зону (Ом) (Приложение № 6);

зону сельскохозяйственного использования (Си) в границах земельного участка с кадастровым номером: 54:07:000000:1195 изменить на зону объектов автомобильного транспорта (ТА) (Приложение № 7);

3) на карте зон с особыми условиями использования территории Совхозного сельсовета Искитимского района Новосибирской области:

зону ведения садового и дачного хозяйства (Ссд) в границах земельного участка с кадастровым номером: 54:07:050507:31 изменить на зону объектов торговли (ОсТ) (Приложение № 8);

зону застройки индивидуальными жилыми домами и ведения личного подсобного хозяйства (Жин) в границах земельного участка с кадастровым номером: 54:07:050501:20 изменить на многофункциональную общественно-деловую зону (Ом) (Приложение № 9);

зону сельскохозяйственного использования (Си) в границах земельного участка с кадастровым номером: 54:07:000000:1195 изменить на зону объектов автомобильного транспорта (ТА) (Приложение № 10);

зону сельскохозяйственного использования (Си) в границах земельного участка с кадастровым номером: 54:07:047401:1407 изменить на зону объектов автомобильного транспорта (ТА) (Приложение № 11);

2. Утвердить сведения о части территориальных зон Совхозного сельсовета Искитимского района Новосибирской области, перечень координат характерных точек границ территориальных зон в системе координат, используемой для

ведения Единого государственного реестра недвижимости (Приложению № 12).

3. Управлению архитектуры и градостроительства министерства строительства Новосибирской области (Тимонов Д.С.):

1) совместно с отделом информационного обеспечения министерства строительства Новосибирской области (Ибрагимов Г.Г.) опубликовать настоящий приказ на официальном сайте министерства строительства Новосибирской области в информационно-телекоммуникационной сети Интернет в течение пяти рабочих дней со дня принятия настоящего приказа;

2) направить экземпляр настоящего приказа в администрацию Искитимского района Новосибирской области в течение пяти рабочих дней со дня принятия приказа для опубликования информации о принятии настоящего приказа в средствах массовой информации с указанием в публикации сведений о размещении на официальном сайте министерства строительства Новосибирской области в информационно-телекоммуникационной сети Интернет.

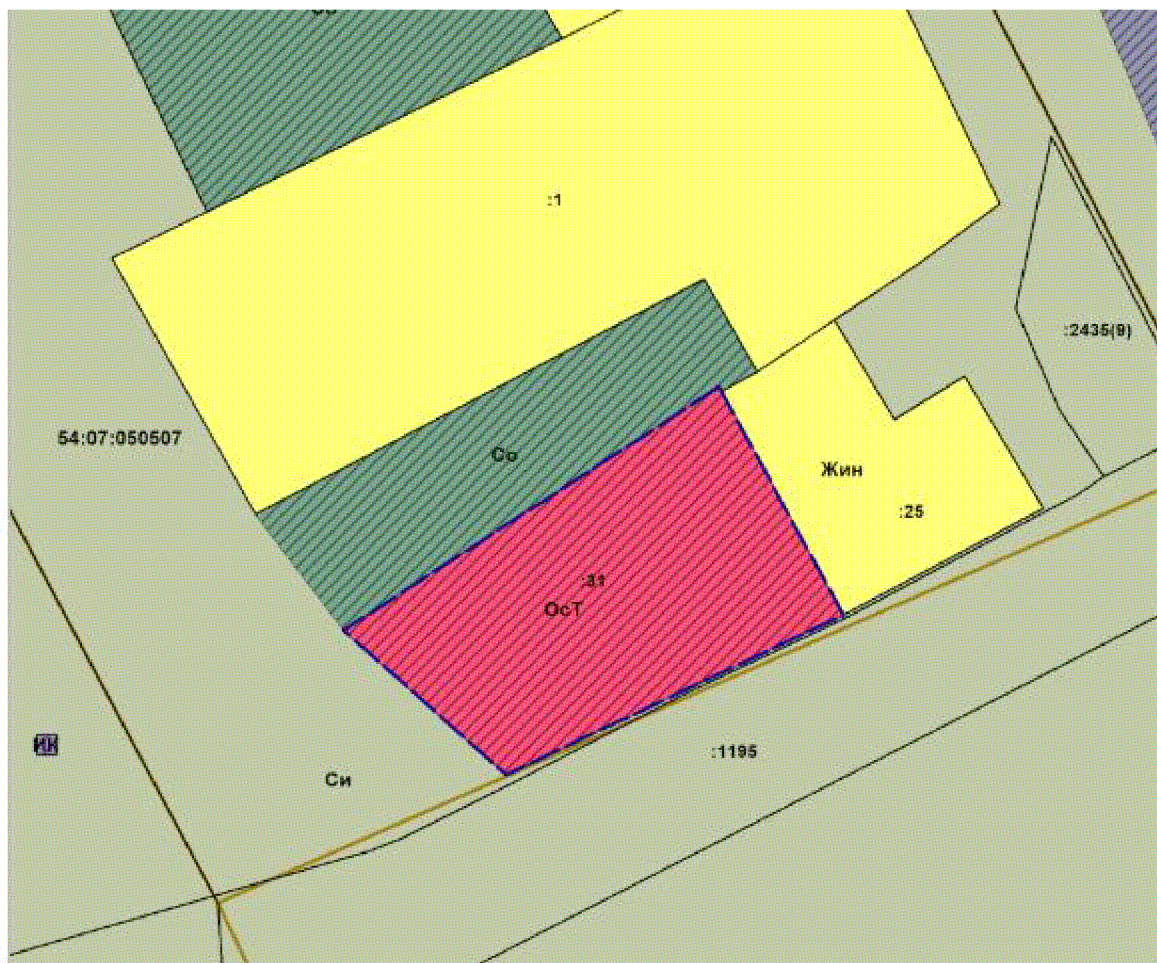
Министр

И.И. Шмидт

Приложение № 1  
к приказу министерства строительства  
Новосибирской области




от 23.10.2019 № 600

**Фрагмент карты градостроительного зонирования Совхозного сельсовета  
Искитимского района Новосибирской области**



Масштаб 1:700

Условные обозначения:

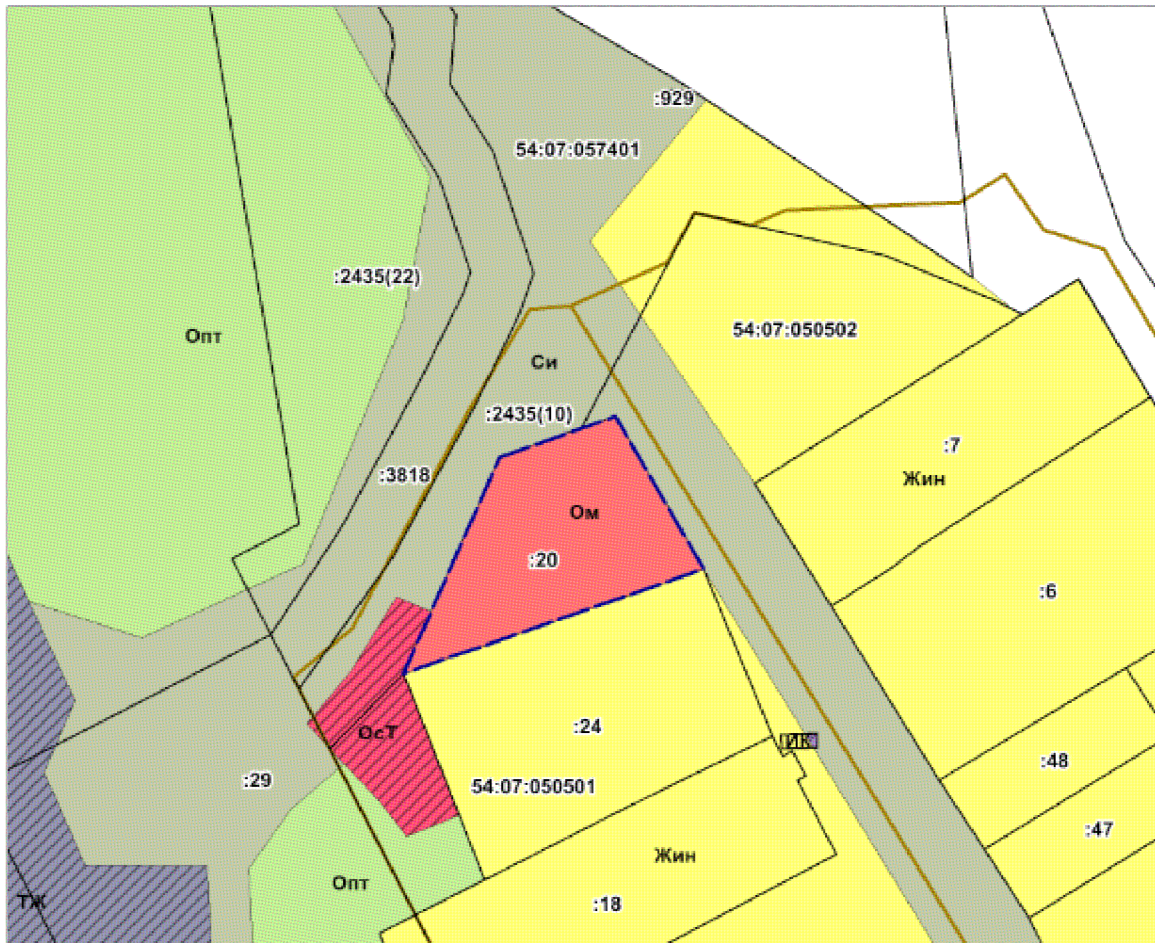
-  - территория изменения вида территориальной зоны
-  - устанавливаемая территориальная зона  
"зона объектов торговли (ОсТ)"
-  - существующая территориальная зона  
"зона ведения садового и дачного хозяйства (Ссд)"



Приложение № 2  
к приказу министерства строительства  
Новосибирской области




от 23.10.2019 № 600

**Фрагмент карты градостроительного зонирования Совхозного сельсовета  
Искитимского района Новосибирской области**



Масштаб 1:1000

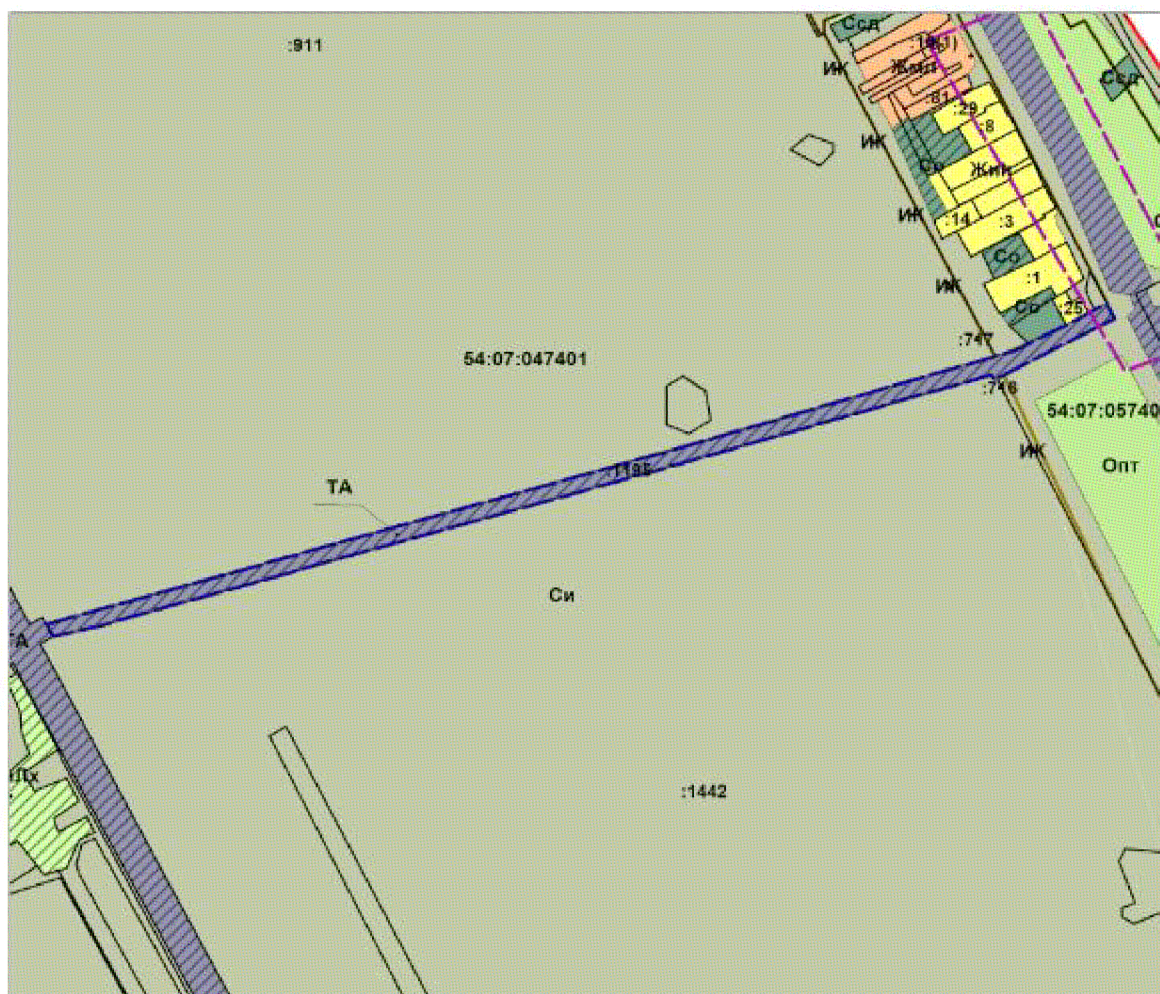
Условные обозначения:

-  - территория изменения вида территориальной зоны
-  - устанавливаемая территориальная зона  
"многофункциональная общественно-деловая зона (Ом)"
-  - существующая территориальная зона  
"зона застройки индивидуальными жилыми домами и ведения личного подсобного хозяйства (Жин)"

Приложение № 3  
к приказу министерства строительства  
Новосибирской области




от 23.10.2019 № 600

**Фрагмент карты градостроительного зонирования Совхозного сельсовета  
Искитимского района Новосибирской области**



Масштаб 1:6200

Условные обозначения:

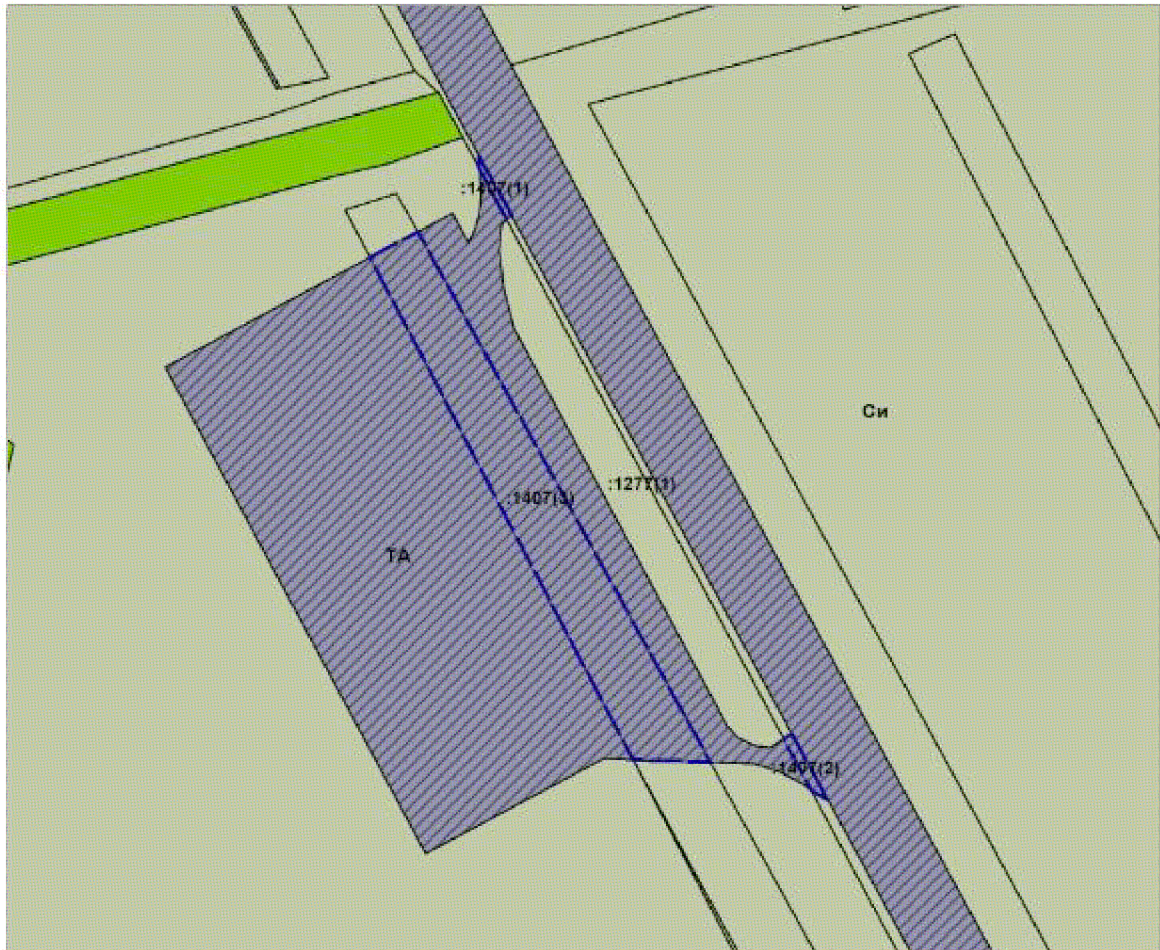
-  - территория изменения вида территориальной зоны
-  - устанавливаемая территориальная зона  
"зона объектов автомобильного транспорта (ТА)"
-  - существующая территориальная зона  
"зона сельскохозяйственного использования (Си)"



Приложение № 4  
к приказу министерства строительства  
Новосибирской области




от 23.10.2019 № 600

**Фрагмент карты градостроительного зонирования Совхозного сельсовета  
Искитимского района Новосибирской области**



Масштаб 1:2500

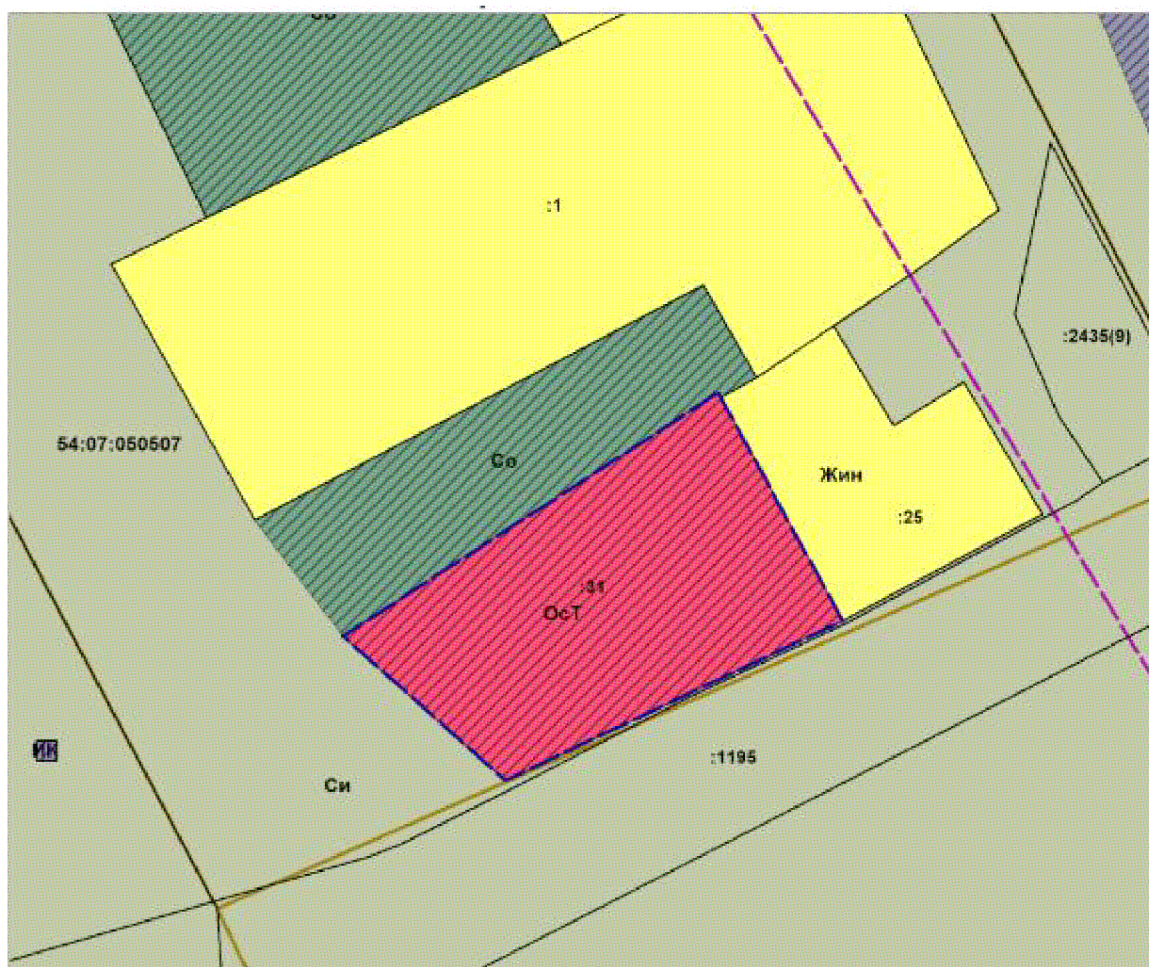
Условные обозначения:

-  - территория изменения вида территориальной зоны
-  - устанавливаемая территориальная зона  
"зона объектов автомобильного транспорта (ТА)"
-  - существующая территориальная зона  
"зона сельскохозяйственного использования (Си)"







от 23.10.2019 № 600

**Карта градостроительного зонирования Совхозного сельсовета  
Искитимского района Новосибирской области. Фрагмент части карты  
градостроительного зонирования. Территория разъезда Казарма 45 км,  
территория железнодорожной станции Сельская**



Масштаб 1:700

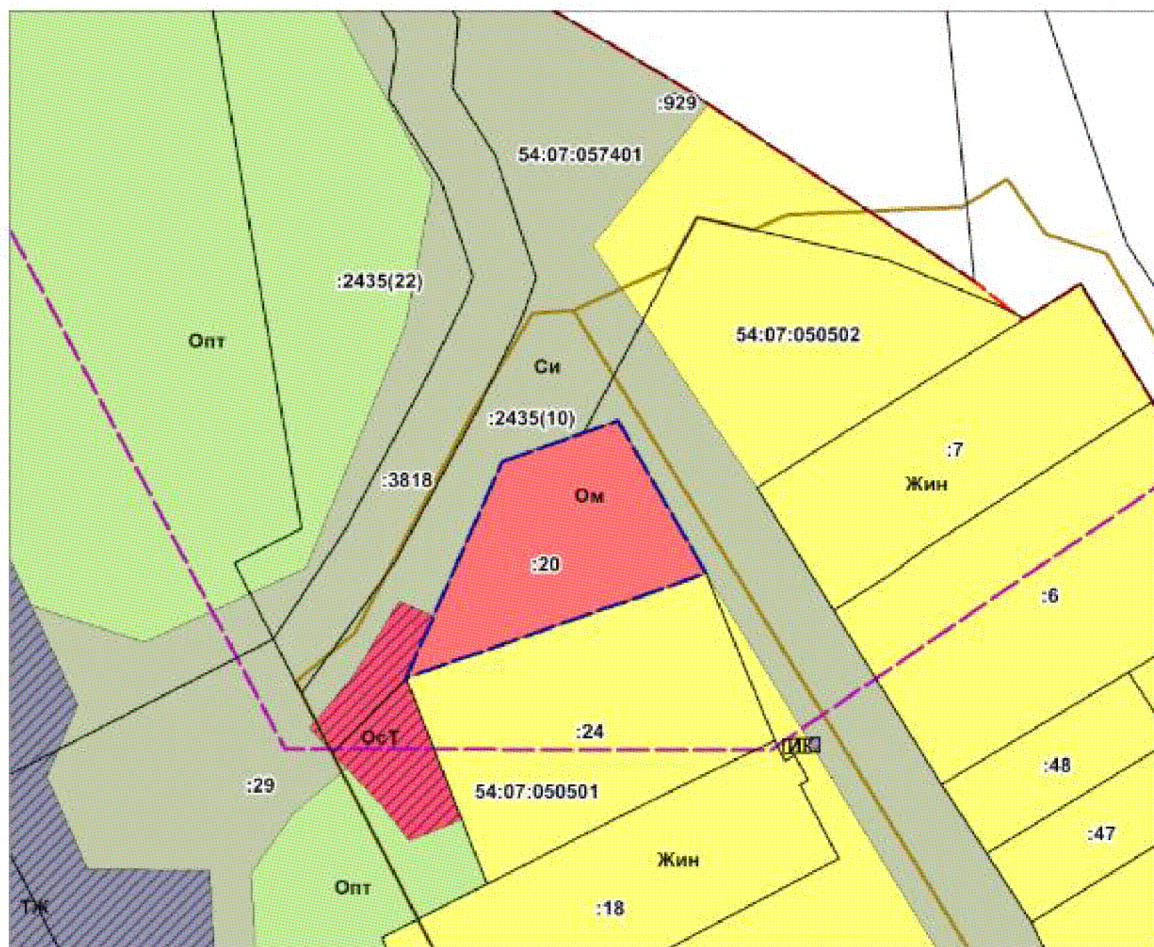
Условные обозначения:

-  - территория изменения вида территориальной зоны
-  - устанавливаемая территориальная зона  
"зона объектов торговли (ОсТ)"
-  - существующая территориальная зона  
"зона ведения садового и дачного хозяйства (Ссд)"
-  - границы населенных пунктов, установленных генеральным планом  
Совхозного сельсовета Искитимского района Новосибирской области







от 23.10.2019 № 600

**Карта градостроительного зонирования Совхозного сельсовета  
Искитимского района Новосибирской области. Фрагмент части карты  
градостроительного зонирования. Территория разъезда Казарма 45 км,  
территория железнодорожной станции Сельская**



Масштаб 1:1000

Условные обозначения:

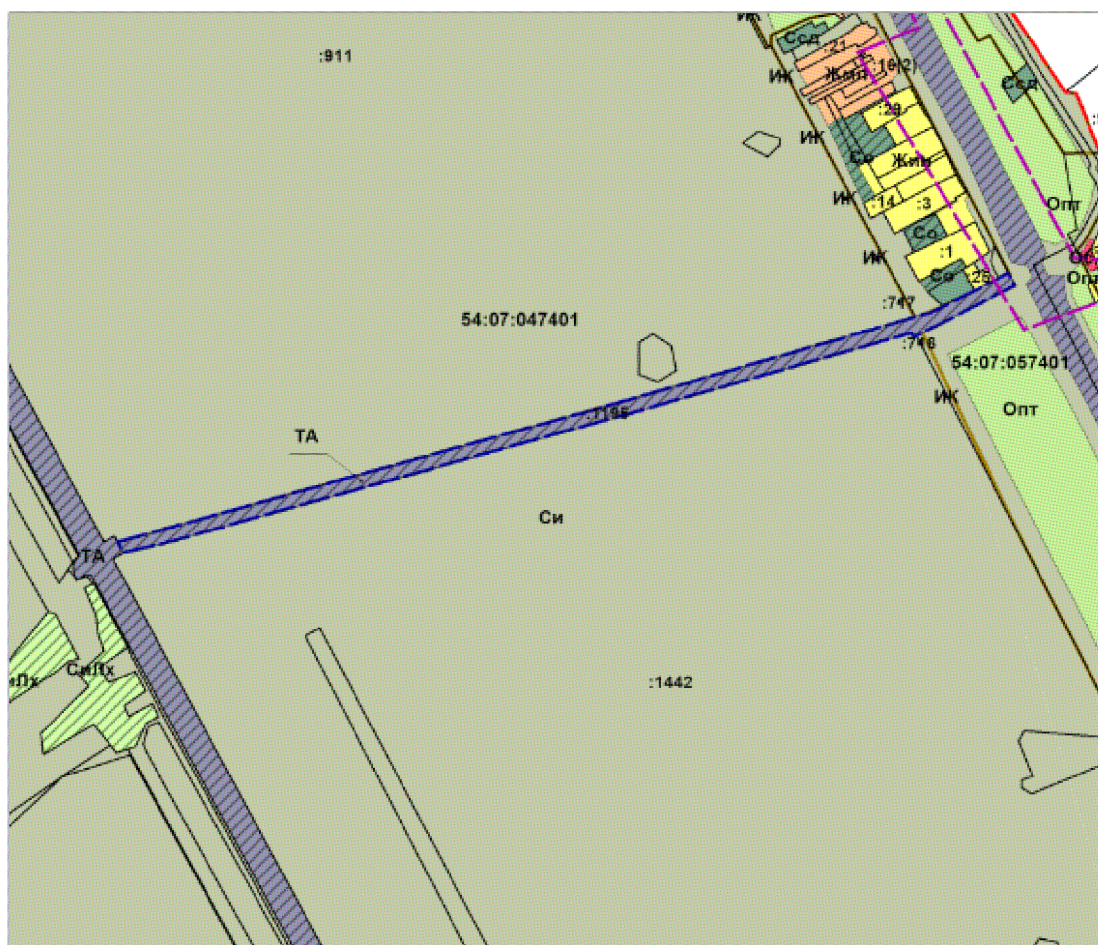
-  - территория изменения вида территориальной зоны
-  - устанавливаемая территориальная зона  
"многофункциональная общественно-деловая зона (Ом)"
-  - существующая территориальная зона  
"зона застройки индивидуальными жилыми  
домами и ведения личного подсобного хозяйства (Жин)"
-  - границы населенных пунктов, установленных генеральным планом  
Совхозного сельсовета Искитимского района Новосибирской области



Приложение № 7  
к приказу министерства строительства  
Новосибирской области





от 23.10.2019 № 600

**Карта градостроительного зонирования Совхозного сельсовета  
Искитимского района Новосибирской области. Фрагмент части карты  
градостроительного зонирования. Территория разъезда Казарма 45 км,  
территория железнодорожной станции Сельская**



Масштаб 1:6200

**Условные обозначения:**

-  - территория изменения вида территориальной зоны
-  - устанавливаемая территориальная зона  
"зона объектов автомобильного транспорта (ТА)"
-  - существующая территориальная зона  
"зона сельскохозяйственного использования (Си)"
-  - границы населенных пунктов, установленных генеральным планом  
Совхозного сельсовета Искитимского района Новосибирской области



Приложение № 8  
к приказу министерства строительства  
Новосибирской области






от 23.10.2019 № 600

**Фрагмент карты зон с особыми условиями использования территории  
Совхозного сельсовета Искитимского района Новосибирской области**



Масштаб 1:700

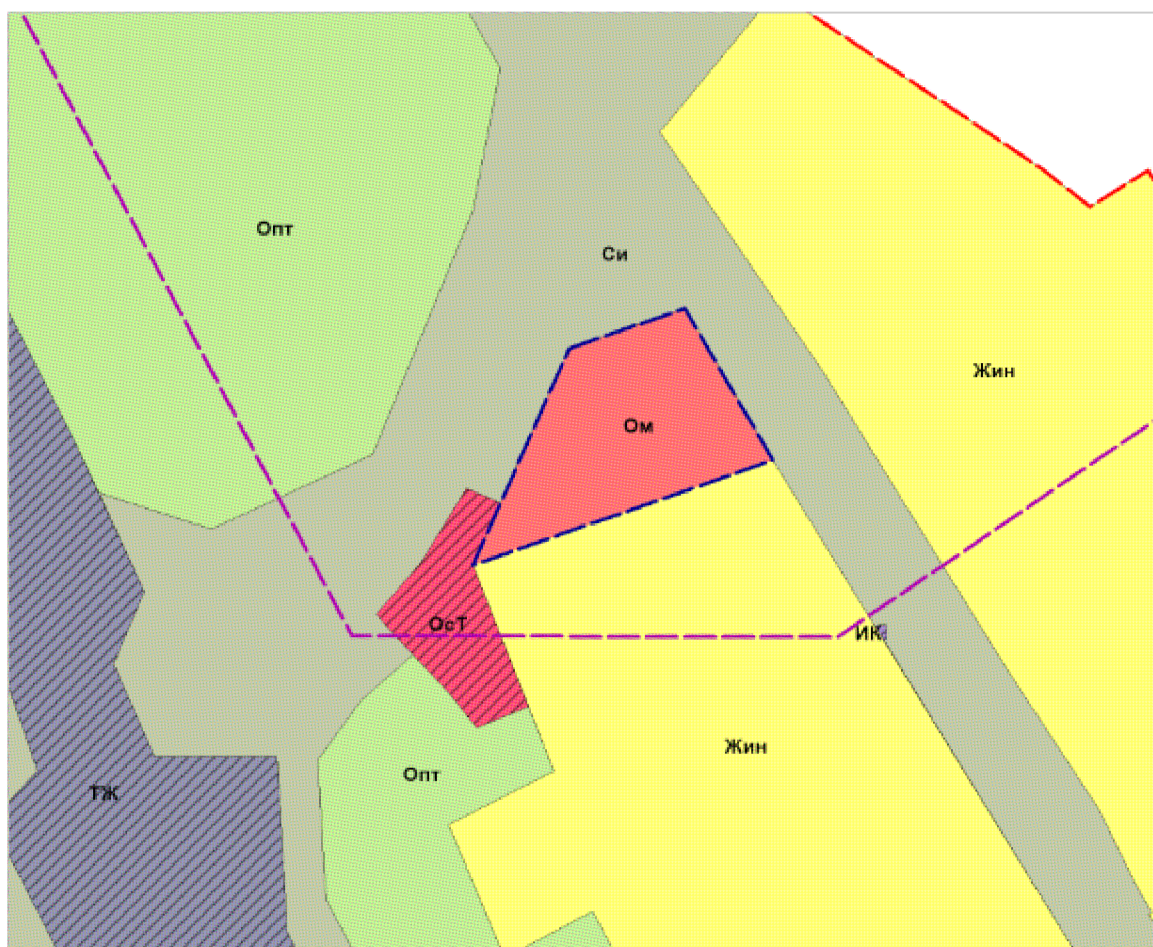
Условные обозначения:

-  - территория изменения вида территориальной зоны
-  - устанавливаемая территориальная зона  
"зона объектов торговли (ОсТ)"
-  - существующая территориальная зона  
"зона ведения садового и дачного хозяйства (Ссд)"
-  - охранный зона
-  - границы населенных пунктов, установленных генеральным планом  
Совхозного сельсовета Искитимского района Новосибирской области

Приложение № 9  
к приказу министерства строительства  
Новосибирской области





от 23.10.2019 № 600

**Фрагмент карты зон с особыми условиями использования территории  
Совхозного сельсовета Искитимского района Новосибирской области**



Масштаб 1:1000

**Условные обозначения:**

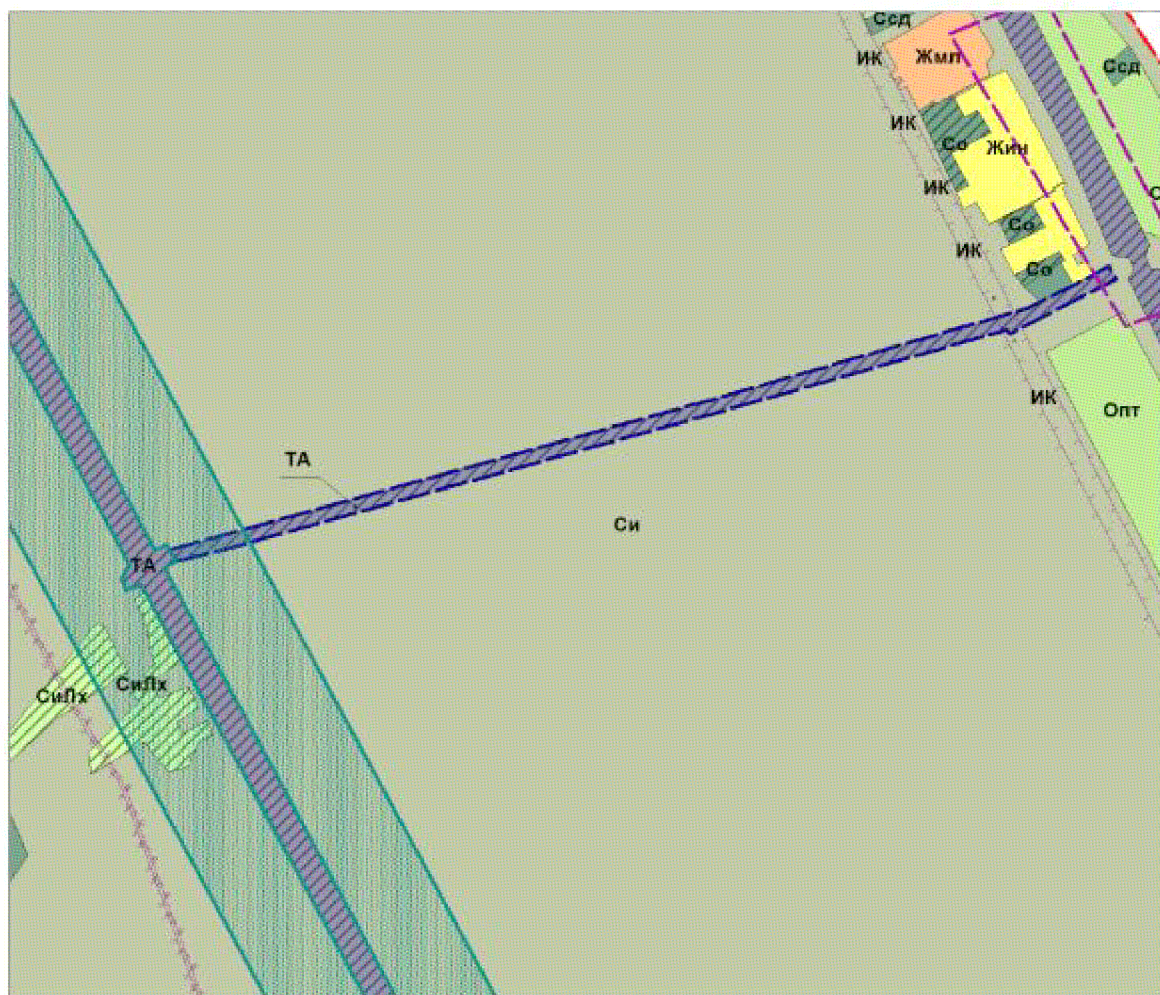
-  - территория изменения вида территориальной зоны
-  - устанавливаемая территориальная зона  
"многофункциональная общественно-деловая зона (Ом)"
-  - существующая территориальная зона  
"зона застройки индивидуальными жилыми  
домами и ведения личного подсобного хозяйства (Жин)"
-  - границы населенных пунктов, установленных генеральным планом  
Совхозного сельсовета Искитимского района Новосибирской области



Приложение № 10  
к приказу министерства строительства  
Новосибирской области







от 23.10.2019 № 600

**Фрагмент карты зон с особыми условиями использования территории  
Совхозного сельсовета Искитимского района Новосибирской области**



Масштаб 1:7000

**Условные обозначения:**

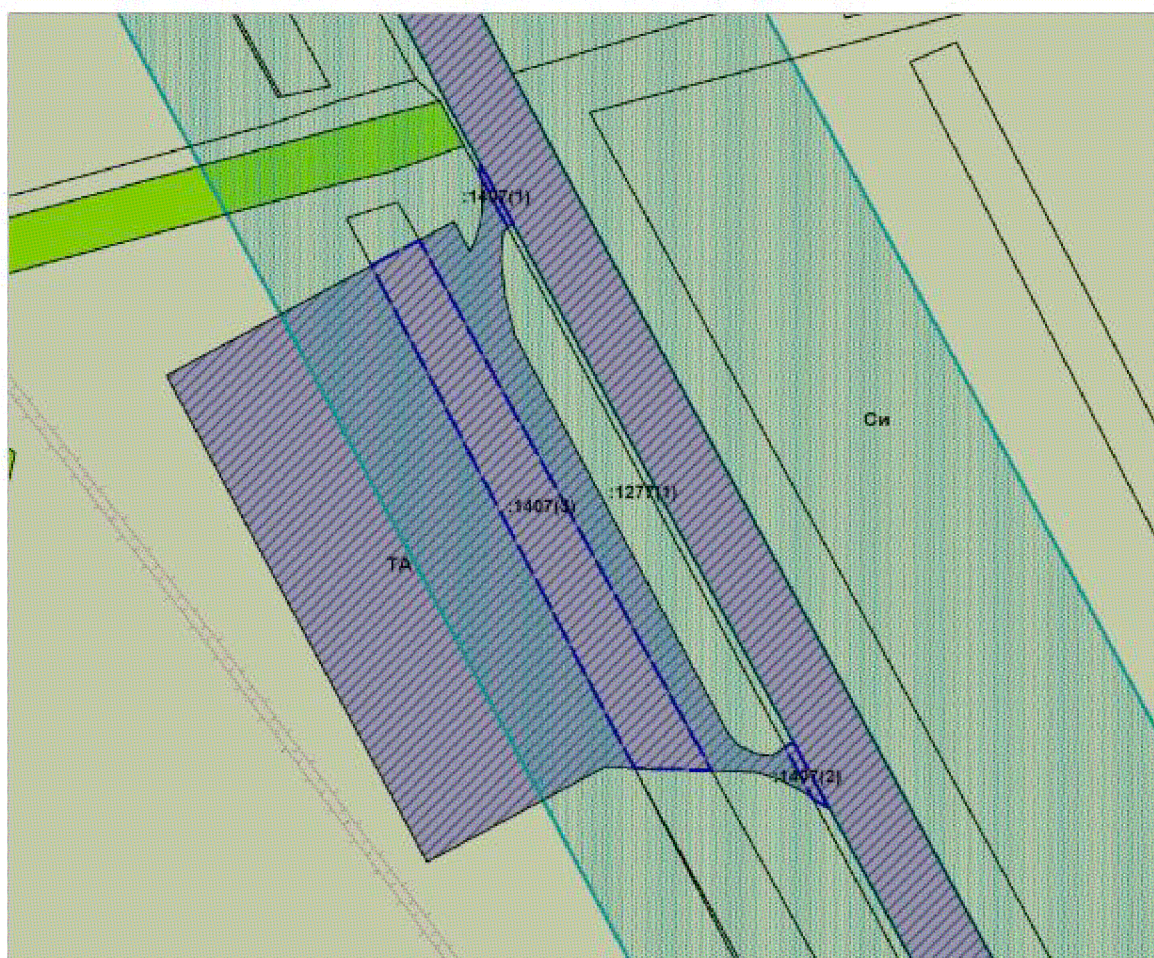
-  - территория изменения вида территориальной зоны
-  - устанавливаемая территориальная зона  
"зона объектов автомобильного транспорта (ТА)"
-  - существующая территориальная зона  
"зона сельскохозяйственного использования (СИ)"
-  - границы населенных пунктов, установленных генеральным планом  
Совхозного сельсовета Искитимского района Новосибирской области
-  - охранный зона
-  - придорожная полоса



Приложение № 11  
к приказу министерства строительства  
Новосибирской области






от 23.10.2019 № 600

**Фрагмент карты зон с особыми условиями использования территории  
Совхозного сельсовета Искитимского района Новосибирской области**



Масштаб 1:2500

**Условные обозначения:**

-  - территория изменения вида территориальной зоны
-  - устанавливаемая территориальная зона  
"зона объектов автомобильного транспорта (ТА)"
-  - существующая территориальная зона  
"зона сельскохозяйственного использования (Си)"
-  - охранный зона
-  - придорожная полоса

ПРИЛОЖЕНИЕ № 12  
к приказу министерства строительства  
Новосибирской области

От 23.10.2019 № 600

Сведения о части территориальных зон Совхозного сельсовета Искитимского района Новосибирской области, перечень координат характерных точек границ территориальных зон в системе координат, используемой для ведения Единого государственного реестра недвижимости

ОПИСАНИЕ МЕСТОПОЛОЖЕНИЯ ГРАНИЦ		
территориальной зоны: <b>многофункциональной общественно-деловой зоны (Ом)</b>		
(наименование объекта местоположение границ, которого описано (далее - объект))		
<b>Раздел 1</b>		
<b>Сведения об объекте</b>		
№ п/п	Характеристики объекта	Описание характеристик
1	2	3
1	Местоположение объекта	<i>Новосибирская область, Искитимский район, Совхозный сельсовет</i>
2	Площадь объекта ± величина погрешности определения площади (Р ± Дельта Р)	3793 кв.м. ± 693 кв.м.
3	Иные характеристики объекта	<p><b>1. Виды разрешенного использования земельных участков и объектов капитального строительства для территориальных зон:</b></p> <p><b>1) основные виды разрешенного использования (код вида разрешенного использования):</b>  <i>Малоэтажная многоквартирная жилая застройка (2.1.1)</i>  <i>Среднеэтажная жилая застройка (2.5)</i>  <i>Коммунальное обслуживание (3.1)</i>  <i>Социальное обслуживание (3.2)</i>  <i>Бытовое обслуживание (3.3)</i>  <i>Здравоохранение (3.4)</i>  <i>Образование и просвещение (3.5)</i>  <i>Культурное развитие (3.6)</i>  <i>Религиозное использование (3.7)</i>  <i>Общественное управление (3.8)</i>  <i>Обеспечение научной деятельности (3.9)</i>  <i>Предпринимательство (4.0)</i>  <i>Деловое управление (4.1)</i>  <i>Объекты торговли (торговые центры, торгово-развлекательные центры (комплексы) (4.2)</i>  <i>Рынки (4.3)</i>  <i>Магазины (4.4)</i>  <i>Банковская и страховая деятельность (4.5)</i>  <i>Общественное питание (4.6)</i>  <i>Гостиничное обслуживание (4.7)</i>  <i>Развлечения (4.8)</i>  <i>Обслуживание автотранспорта (4.9)</i>  <i>Выставочно-ярмарочная деятельность (4.10)</i></p> <p><b>2) условно разрешенные виды использования (код вида разрешенного использования):</b>  <i>Объекты гаражного назначения (2.7.1)</i>  <i>Спорт (5.1)</i>  <i>Трубопроводный транспорт (7.5)</i></p> <p><b>3) вспомогательные виды разрешенного использования (код вида разрешенного использования): не устанавливается.</b></p> <p><b>2. Предельные (минимальные и (или) максимальные) размеры земельных участков и предельные параметры разрешенного строительства, реконструкции объектов капитального строительства:</b>  <i>предельные минимальные размеры земельных участков: 0,1 га;</i>  <i>предельные максимальные размеры земельных участков: 150,0 га;</i>  <i>минимальные отступы от границ земельных участков в целях определения мест допустимого размещения зданий, строений, сооружений, за пределами которых запрещено строительство зданий, строений, сооружений: 3 м;</i>  <i>предельное минимальное количество надземных этажей зданий, строений, сооружений: 1;</i>  <i>предельное максимальное количество надземных этажей зданий, строений, сооружений: 10;</i>  <i>минимальный процент застройки в границах земельного участка, без учета эксплуатируемой кровли подземных, подвальных, цокольных частей объектов: 20%;</i>  <i>максимальный процент застройки в границах земельного участка, без</i></p>



		<p>учета эксплуатируемой кровли подземных, подвальных, цокольных частей объектов: 70%.</p> <p><u>Малоэтажная многоквартирная жилая застройка (2.1.1):</u>  предельные минимальные размеры земельных участков: 0,1 га;  предельные максимальные размеры земельных участков: 5,0 га;  минимальные отступы от границ земельных участков в целях определения мест допустимого размещения зданий, строений, сооружений, за пределами которых запрещено строительство зданий, строений, сооружений: 3 м;  предельное минимальное количество надземных этажей зданий, строений, сооружений: 1;  предельное максимальное количество надземных этажей зданий, строений, сооружений: 4;  минимальный процент застройки в границах земельного участка, без учета эксплуатируемой кровли подземных, подвальных, цокольных частей объектов: 20%;  максимальный процент застройки в границах земельного участка, без учета эксплуатируемой кровли подземных, подвальных, цокольных частей объектов: 50%.</p> <p><u>Среднеэтажная жилая застройка (2.5):</u>  предельные минимальные размеры земельных участков: 0,2 га;  предельные максимальные размеры земельных участков: 50,0 га;  минимальные отступы от границ земельных участков в целях определения мест допустимого размещения зданий, строений, сооружений, за пределами которых запрещено строительство зданий, строений, сооружений: 3 м;  предельное минимальное количество надземных этажей зданий, строений, сооружений: 5;  предельное максимальное количество надземных этажей зданий, строений, сооружений: 8;  минимальный процент застройки в границах земельного участка, без учета эксплуатируемой кровли подземных, подвальных, цокольных частей объектов: 20%;  максимальный процент застройки в границах земельного участка, без учета эксплуатируемой кровли подземных, подвальных, цокольных частей объектов: 40%.</p> <p><u>Коммунальное обслуживание (3.1)</u>  <u>в части объектов капитального строительства используемых для поставки воды, тепла, электричества, газа, предоставления услуг связи, отвода канализационных стоков, очистки и уборки объектов недвижимости (котельные, водозаборы, очистные сооружения, насосные станции, водопроводы, линии электропередачи, трансформаторные подстанции, газопроводы, линии связи, телефонные станции, канализация):</u>  предельные минимальные размеры земельных участков: не устанавливается;  предельные максимальные размеры земельных участков: 25,0 га;  минимальные отступы от границ земельных участков в целях определения мест допустимого размещения зданий, строений, сооружений, за пределами которых запрещено строительство зданий, строений, сооружений: не устанавливается;  предельное минимальное количество надземных этажей зданий, строений, сооружений: 1;  предельное максимальное количество надземных этажей зданий, строений, сооружений: 5;  минимальный процент застройки в границах земельного участка, без учета эксплуатируемой кровли подземных, подвальных, цокольных частей объектов: 5%;  максимальный процент застройки в границах земельного участка, без учета эксплуатируемой кровли подземных, подвальных, цокольных частей объектов: не устанавливается.</p> <p><u>Обслуживание автотранспорта (4.9):</u>  предельные минимальные размеры земельных участков: 0,04 га;  предельные максимальные размеры земельных участков: 0,15 га;  минимальные отступы от границ земельных участков в целях определения мест допустимого размещения зданий, строений, сооружений, за пределами которых запрещено строительство зданий, строений, сооружений: 3 м;  предельное минимальное количество надземных этажей зданий, строений, сооружений: 1;</p>
--	--	---------------------------------------------------------------------------------------------------------------------------------------------------------------------------------------------------------------------------------------------------------------------------------------------------------------------------------------------------------------------------------------------------------------------------------------------------------------------------------------------------------------------------------------------------------------------------------------------------------------------------------------------------------------------------------------------------------------------------------------------------------------------------------------------------------------------------------------------------------------------------------------------------------------------------------------------------------------------------------------------------------------------------------------------------------------------------------------------------------------------------------------------------------------------------------------------------------------------------------------------------------------------------------------------------------------------------------------------------------------------------------------------------------------------------------------------------------------------------------------------------------------------------------------------------------------------------------------------------------------------------------------------------------------------------------------------------------------------------------------------------------------------------------------------------------------------------------------------------------------------------------------------------------------------------------------------------------------------------------------------------------------------------------------------------------------------------------------------------------------------------------------------------------------------------------------------------------------------------------------------------------------------------------------------------------------------------------------------------------------------------------------------------------------------------------------------------------------------------------------------------------------------------------------------------------------------------------------------------------------------------------------------------------------------------------------------------------------------------------------------------------------------------------------------------------------------------------------------------------------------------------------------------------------------------------------------------------------------------------------------------------------------------------------------------------------------------------------------------------------------------------------------------------------------------------------------------------------------------------------------------------------------------------------------------------------------------------------------------------------------------------------------------------------------------------------------------------------------------------------------------------------------------------------------------------------------------------------------------------------------------------------------------------------------------------------------------------------------------------------------------------------------------------------------------------------------

		<p>предельное максимальное количество надземных этажей зданий, строений, сооружений: 3;</p> <p>минимальный процент застройки в границах земельного участка, без учета эксплуатируемой кровли подземных, подвальных, цокольных частей объектов: 10%;</p> <p>максимальный процент застройки в границах земельного участка, без учета эксплуатируемой кровли подземных, подвальных, цокольных частей объектов: 60%.</p> <p><u>Трубопроводный транспорт (7.5):</u></p> <p>предельные минимальные размеры земельных участков; предельные максимальные размеры земельных участков; минимальные отступы от границ земельных участков в целях определения мест допустимого размещения зданий, строений, сооружений, за пределами которых запрещено строительство зданий, строений, сооружений; предельное минимальное количество надземных этажей зданий, строений, сооружений; предельное максимальное количество надземных этажей зданий, строений, сооружений; минимальный процент застройки в границах земельного участка, без учета эксплуатируемой кровли подземных, подвальных, цокольных частей объектов; максимальный процент застройки в границах земельного участка, без учета эксплуатируемой кровли подземных, подвальных, цокольных частей объектов: не устанавливается.</p>
--	--	------------------------------------------------------------------------------------------------------------------------------------------------------------------------------------------------------------------------------------------------------------------------------------------------------------------------------------------------------------------------------------------------------------------------------------------------------------------------------------------------------------------------------------------------------------------------------------------------------------------------------------------------------------------------------------------------------------------------------------------------------------------------------------------------------------------------------------------------------------------------------------------------------------------------------------------------------------------------------------------------------------------------------------------------------------------------------------------------------------------------------------------------------------------------------------------------------------------------------------------------------------------------------------

## Раздел 2

### Сведения о местоположении границ объекта

**1. Система координат:** МСК НСО, зона 4

#### 2. Сведения о характерных точках границ объекта

Обозначение характерных точек границ	Координаты, м		Метод определения координат характерной точки	Средняя квадратическая погрешность положения характерной точки (Mt), м	Описание обозначения точки на местности (при наличии)
	X	Y			
1	2	3	4	5	6
<b>Ом-001</b>					
1	453562.35	4215440.50	Картометрический метод	5.00	—
2	453568.85	4215458.95	Картометрический метод	5.00	—
3	453544.60	4215472.95	Картометрический метод	5.00	—
4	453538.00	4215454.05	Картометрический метод	5.00	—
5	453527.90	4215425.15	Картометрический метод	5.00	—
1	453562.35	4215440.50	Картометрический метод	5.00	—
<b>Ом-002</b>					
6	448286.55	4217908.85	Картометрический метод	5.00	—
7	448304.35	4217915.30	Картометрический метод	5.00	—
8	448305.15	4217914.65	Картометрический метод	5.00	—
9	448339.85	4217946.50	Картометрический метод	5.00	—
10	448336.35	4217951.70	Картометрический метод	5.00	—
11	448323.15	4217966.85	Картометрический метод	5.00	—
12	448328.95	4217971.95	Картометрический метод	5.00	—
13	448321.30	4217980.70	Картометрический метод	5.00	—
14	448311.65	4217971.25	Картометрический метод	5.00	—
15	448298.25	4217985.45	Картометрический метод	5.00	—
16	448307.45	4217994.15	Картометрический метод	5.00	—
17	448282.30	4218022.15	Картометрический метод	5.00	—
18	448267.90	4218012.25	Картометрический метод	5.00	—
19	448296.50	4217981.70	Картометрический метод	5.00	—
20	448303.35	4217974.75	Картометрический метод	5.00	—
21	448312.25	4217962.35	Картометрический метод	5.00	—
22	448292.75	4217942.35	Картометрический метод	5.00	—
23	448280.60	4217930.75	Картометрический метод	5.00	—
24	448275.45	4217935.45	Картометрический метод	5.00	—
25	448267.90	4217927.80	Картометрический метод	5.00	—
26	448280.30	4217914.85	Картометрический метод	5.00	—
6	448286.55	4217908.85	Картометрический метод	5.00	—

#### 3. Сведения о характерных точках части (частей) границы объекта

Обозначение характерных точек границ	Координаты, м		Метод определения координат характерной точки	Средняя квадратическая погрешность положения характерной точки (Mt), м	Описание обозначения точки на местности (при наличии)
	X	Y			
1	2	3	4	5	6
—	—	—	—	—	—

**Раздел 3**

**Сведения о местоположении измененных (уточненных) границ объекта**

**1. Система координат:** *МСК НСО, зона 4*

**2. Сведения о характерных точках границ объекта**

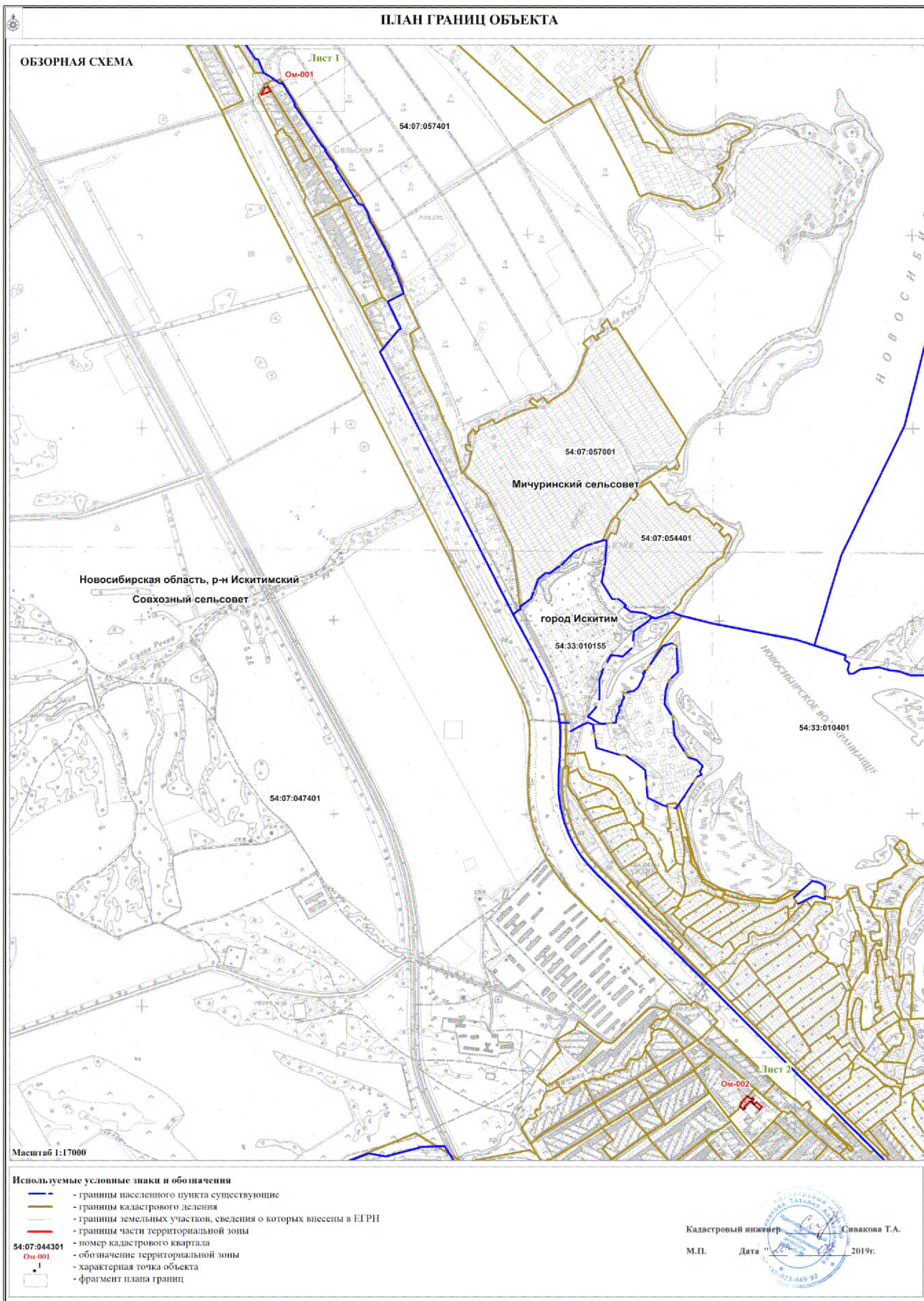
Обозначение характерных точек границ	Существующие координаты, м		Измененные (уточненные) координаты, м		Метод определения координат характерной точки	Средняя квадратическ ая погрешность положения характерной точки (Mt), м	Описание обозначения точки на местности (при наличии)
	X	Y	X	Y			
1	2	3	4	5	6	7	8
—	—	—	—	—	—	—	—

**3. Сведения о характерных точках части (частей) границы объекта**

Обозначение характерных точек границ	Существующие координаты, м		Измененные (уточненные) координаты, м		Метод определения координат характерной точки	Средняя квадратическ ая погрешность положения характерной точки (Mt), м	Описание обозначения точки на местности (при наличии)
	X	Y	X	Y			
1	2	3	4	5	6	7	8
—	—	—	—	—	—	—	—



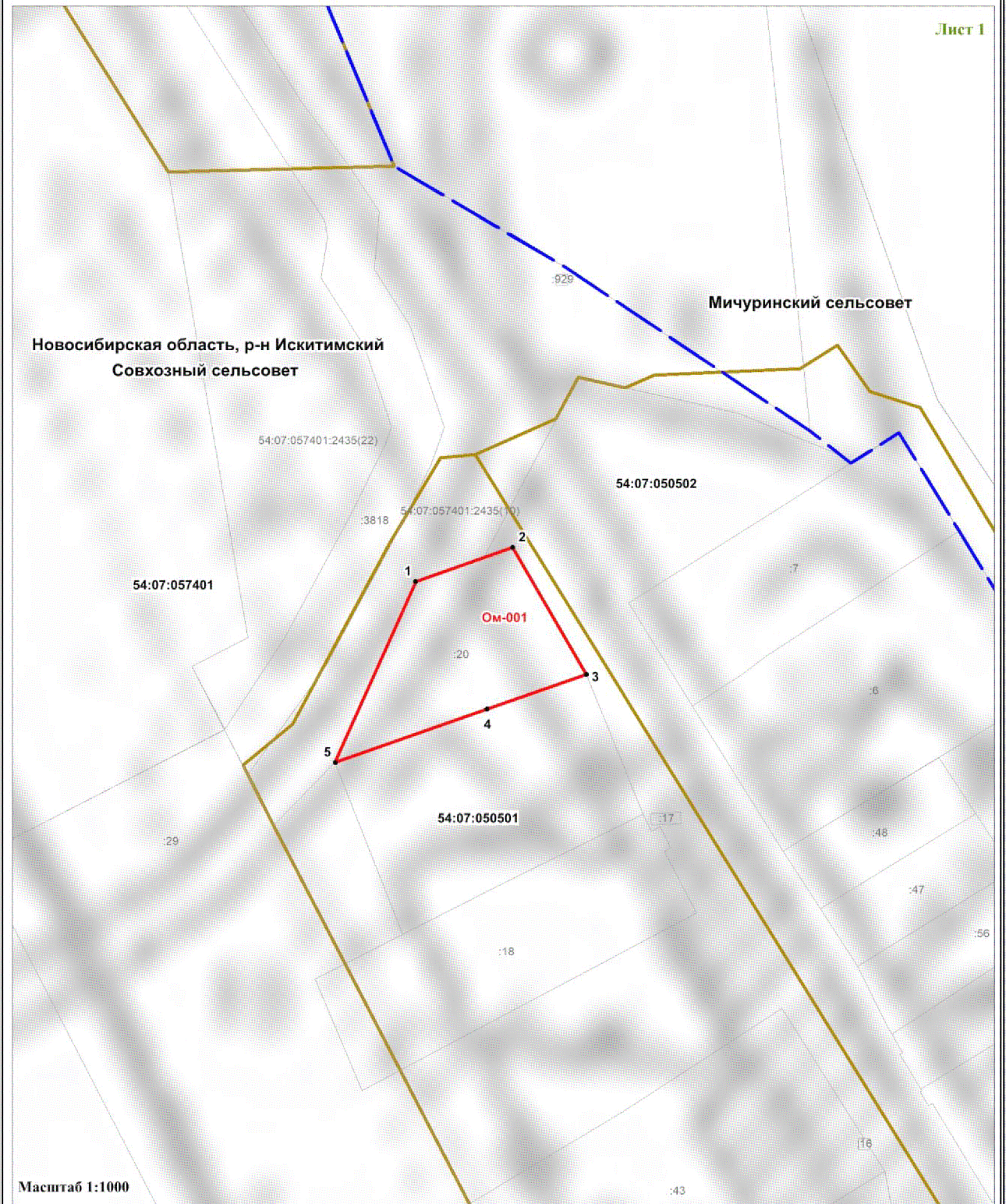
ПЛАН ГРАНИЦ ОБЪЕКТА





ПЛАН ГРАНИЦ ОБЪЕКТА

Лист 1



Используемые условные знаки и обозначения

- границы населенного пункта существующие
- границы кадастрового деления
- границы земельных участков, сведения о которых внесены в ЕГРН
- границы части территориальной зоны
- 54:07:050501** - номер кадастрового квартала
- Ом-001** - обозначение территориальной зоны
- 1** - характеристика объекта
- 18** - номер земельного участка

Кadaстровый инженер Сивакова Т.А.  
 М.П. Дата " 2019г.

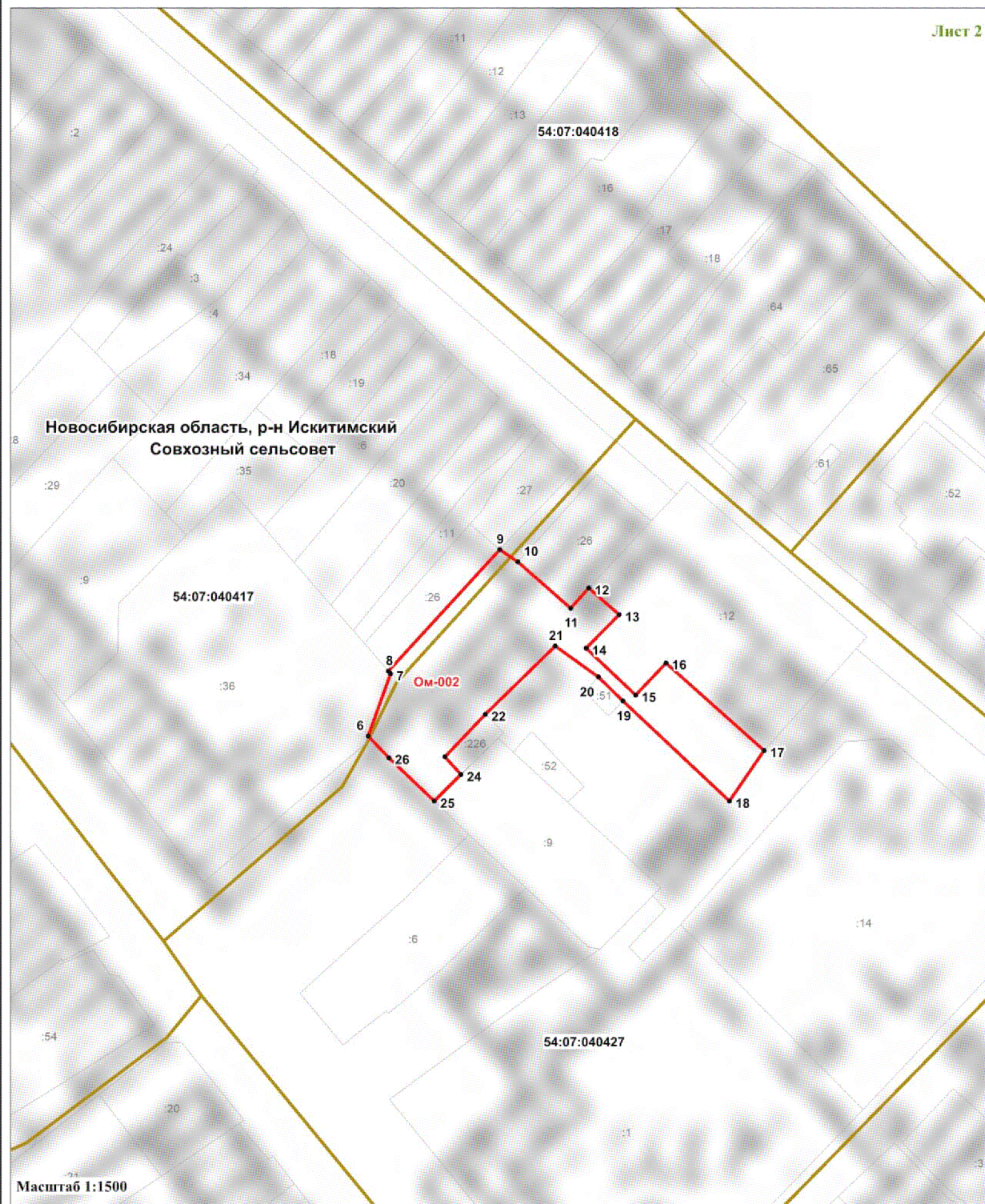










Раздел 4

ПЛАН ГРАНИЦ ОБЪЕКТА

Лист 2



Используемые условные знаки и обозначения

-  - границы населенного пункта существующие
-  - границы кадастрового деления
-  - границы земельных участков, сведения о которых внесены в ЕГРН
-  - границы части территориальной зоны
- 54:07:040427** - номер кадастрового квартала
- Ом-002** - обозначение территориальной зоны
-  **1** - характерная точка объекта
-  **226** - номер земельного участка

Кадастровый инженер  Сивакова Т.А.

М.П. Дата  2019г.

<b>Прохождение границы</b>		<b>Описание прохождения границы</b>
<b>от точки</b>	<b>до точки</b>	
<b>1</b>	<b>2</b>	<b>3</b>
<b>Ом-001</b>		
1	2	-
2	3	-
3	4	-
4	5	-
5	1	-
<b>Ом-002</b>		
6	7	-
7	8	-
8	9	-
9	10	-
10	11	-
11	12	-
12	13	-
13	14	-
14	15	-
15	16	-
16	17	-
17	18	-
18	19	-
19	20	-
20	21	-
21	22	-
22	23	-
23	24	-
24	25	-
25	26	-
26	6	-

**ОПИСАНИЕ МЕСТОПОЛОЖЕНИЯ ГРАНИЦ**  
**территориальной зоны: зоны объектов торговли (ОсТ)**  
(наименование объекта местоположение границ, которого описано (далее - объект))

**Раздел 1**

**Сведения об объекте**

№ п/п	Характеристики объекта	Описание характеристик
1	2	3
1	Местоположение объекта	<i>Новосибирская область, Искитимский район, Совхозный сельсовет</i>
2	Площадь объекта ± величина погрешности определения площади (Р ± Дельта Р)	10298 кв.м. ± 1359 кв.м.
3	Иные характеристики объекта	<p><b>1. Виды разрешенного использования земельных участков и объектов капитального строительства для территориальных зон:</b>  <b>1) основные виды разрешенного использования (код вида разрешенного использования):</b>  <i>Объекты торговли (торговые центры, торгово-развлекательные центры (комплексы)) (4.2)</i>  <i>Магазины (4.4)</i>  <i>Земельные участки (территории) общего пользования (12.0)</i></p> <p><b>2) условно разрешенные виды использования (код вида разрешенного использования):</b>  <i>Не устанавливается</i></p> <p><b>3) вспомогательные виды разрешенного использования (код вида разрешенного использования):</b>  <i>Коммунальное обслуживание (3.1)</i>  <i>Общественное питание (4.6)</i>  <i>Обслуживание автотранспорта (4.9)</i></p> <p><b>2. Предельные (минимальные и (или) максимальные) размеры земельных участков и предельные параметры разрешенного строительства, реконструкции объектов капитального строительства:</b>  <i>предельные минимальные размеры земельных участков: 0,1 га;</i>  <i>предельные максимальные размеры земельных участков: 15,0 га;</i>  <i>минимальные отступы от границ земельных участков в целях определения мест допустимого размещения зданий, строений, сооружений, за пределами которых запрещено строительство зданий, строений, сооружений: 3 м;</i>  <i>предельное минимальное количество надземных этажей зданий, строений, сооружений: 1;</i>  <i>предельное максимальное количество надземных этажей зданий, строений, сооружений: 8;</i>  <i>минимальный процент застройки в границах земельного участка, без учета эксплуатируемой кровли подземных, подвальных, цокольных частей объектов: 30%;</i>  <i>максимальный процент застройки в границах земельного участка, без учета эксплуатируемой кровли подземных, подвальных, цокольных частей объектов: 80%.</i></p> <p><u><i>Коммунальное обслуживание (3.1)</i></u>  <i>в части объектов капитального строительства используемых для поставки воды, тепла, электричества, газа, предоставления услуг связи, отвода канализационных стоков, очистки и уборки объектов недвижимости (котельные, водозаборы, очистные сооружения, насосные станции, водопроводы, линии электропередачи, трансформаторные подстанции, газопроводы, линии связи, телефонные станции, канализация):</i>  <i>предельные минимальные размеры земельных участков: не устанавливается;</i>  <i>предельные максимальные размеры земельных участков: 25,0 га;</i>  <i>минимальные отступы от границ земельных участков в целях определения мест допустимого размещения зданий, строений, сооружений, за пределами которых запрещено строительство зданий, строений, сооружений: не устанавливается;</i></p>

		<p>предельное минимальное количество надземных этажей зданий, строений, сооружений: 1;</p> <p>предельное максимальное количество надземных этажей зданий, строений, сооружений: 5;</p> <p>минимальный процент застройки в границах земельного участка, без учета эксплуатируемой кровли подземных, подвальных, цокольных частей объектов: 5%;</p> <p>максимальный процент застройки в границах земельного участка, без учета эксплуатируемой кровли подземных, подвальных, цокольных частей объектов: не устанавливается.</p> <p><u>Обслуживание автотранспорта (4.9):</u></p> <p>предельные минимальные размеры земельных участков: 0,04;</p> <p>предельные максимальные размеры земельных участков: 0,15 га;</p> <p>минимальные отступы от границ земельных участков в целях определения мест допустимого размещения зданий, строений, сооружений, за пределами которых запрещено строительство зданий, строений, сооружений: 3 м;</p> <p>предельное минимальное количество надземных этажей зданий, строений, сооружений: 1;</p> <p>предельное максимальное количество надземных этажей зданий, строений, сооружений: 3;</p> <p>минимальный процент застройки в границах земельного участка, без учета эксплуатируемой кровли подземных, подвальных, цокольных частей объектов: 10%;</p> <p>максимальный процент застройки в границах земельного участка, без учета эксплуатируемой кровли подземных, подвальных, цокольных частей объектов: 60%.</p>
--	--	----------------------------------------------------------------------------------------------------------------------------------------------------------------------------------------------------------------------------------------------------------------------------------------------------------------------------------------------------------------------------------------------------------------------------------------------------------------------------------------------------------------------------------------------------------------------------------------------------------------------------------------------------------------------------------------------------------------------------------------------------------------------------------------------------------------------------------------------------------------------------------------------------------------------------------------------------------------------------------------------------------------------------------------------------------------------------------------------------------------------------------------------------------------------------------------------------------------------------------------------------------------------------------------------------------------------------------------------------------------------------------------------------------------------------------------------------------

## Раздел 2

### Сведения о местоположении границ объекта

**1. Система координат:** МСК НСО, зона 4

**2. Сведения о характерных точках границ объекта**

Обозначение характерных точек границ	Координаты, м		Метод определения координат характерной точки	Средняя квадратическая погрешность положения характерной точки (Мт), м	Описание обозначения точки на местности (при наличии)
	X	Y			
1	2	3	4	5	6
<b>ОсТ-001</b>					
1	449395.35	4199693.40	Картометрический метод	5.00	—
2	449413.80	4199728.20	Картометрический метод	5.00	—
3	449366.00	4199751.50	Картометрический метод	5.00	—
4	449363.45	4199746.85	Картометрический метод	5.00	—
5	449355.40	4199731.15	Картометрический метод	5.00	—
6	449350.30	4199720.60	Картометрический метод	5.00	—
7	449349.80	4199719.55	Картометрический метод	5.00	—
8	449371.60	4199707.85	Картометрический метод	5.00	—
9	449369.30	4199706.45	Картометрический метод	5.00	—
10	449391.05	4199695.50	Картометрический метод	5.00	—
1	449395.35	4199693.40	Картометрический метод	5.00	—
<b>ОсТ-002</b>					
11	449561.25	4201081.35	Картометрический метод	5.00	—
12	449563.85	4201084.45	Картометрический метод	5.00	—
13	449540.70	4201112.10	Картометрический метод	5.00	—
14	449525.10	4201098.55	Картометрический метод	5.00	—
15	449552.50	4201068.80	Картометрический метод	5.00	—
11	449561.25	4201081.35	Картометрический метод	5.00	—
<b>ОсТ-003</b>					
16	450449.20	4211562.10	Картометрический метод	5.00	—
17	450451.65	4211566.80	Картометрический метод	5.00	—
18	450443.25	4211571.15	Картометрический метод	5.00	—
19	450440.80	4211566.50	Картометрический метод	5.00	—
16	450449.20	4211562.10	Картометрический метод	5.00	—
<b>ОсТ-004</b>					
20	450622.40	4211683.55	Картометрический метод	5.00	—
21	450623.30	4211691.35	Картометрический метод	5.00	—
22	450624.20	4211699.35	Картометрический метод	5.00	—
23	450625.80	4211713.80	Картометрический метод	5.00	—
24	450606.65	4211715.90	Картометрический метод	5.00	—
25	450604.00	4211691.15	Картометрический метод	5.00	—
26	450619.00	4211689.55	Картометрический метод	5.00	—
27	450618.40	4211684.00	Картометрический метод	5.00	—
20	450622.40	4211683.55	Картометрический метод	5.00	—
<b>ОсТ-005</b>					
28	453504.95	4215274.40	Картометрический метод	5.00	—
29	453504.45	4215274.65	Картометрический метод	5.00	—
30	453479.55	4215288.30	Картометрический метод	5.00	—
31	453461.80	4215250.70	Картометрический метод	5.00	—
32	453477.85	4215232.60	Картометрический метод	5.00	—
28	453504.95	4215274.40	Картометрический метод	5.00	—
<b>ОсТ-006</b>					
33	453540.10	4215424.10	Картометрический метод	5.00	—
34	453537.75	4215429.55	Картометрический метод	5.00	—
35	453527.90	4215425.15	Картометрический метод	5.00	—
36	453505.35	4215434.00	Картометрический метод	5.00	—
37	453502.00	4215425.75	Картометрический метод	5.00	—
38	453507.55	4215421.45	Картометрический метод	5.00	—
39	453517.55	4215412.00	Картометрический метод	5.00	—
40	453520.05	4215409.85	Картометрический метод	5.00	—
41	453528.30	4215416.90	Картометрический метод	5.00	—
33	453540.10	4215424.10	Картометрический метод	5.00	—



<b>ОсТ-007</b>					
42	448679.05	4217289.35	Картометрический метод	5.00	—
43	448676.10	4217292.70	Картометрический метод	5.00	—
44	448671.60	4217288.70	Картометрический метод	5.00	—
45	448674.60	4217285.35	Картометрический метод	5.00	—
42	448679.05	4217289.35	Картометрический метод	5.00	—
<b>ОсТ-008</b>					
46	448522.35	4217802.00	Картометрический метод	5.00	—
47	448515.80	4217809.50	Картометрический метод	5.00	—
48	448508.40	4217802.60	Картометрический метод	5.00	—
49	448514.90	4217795.25	Картометрический метод	5.00	—
46	448522.35	4217802.00	Картометрический метод	5.00	—
<b>ОсТ-009</b>					
50	448359.30	4218000.20	Картометрический метод	5.00	—
51	448315.00	4218051.50	Картометрический метод	5.00	—
52	448282.30	4218022.15	Картометрический метод	5.00	—
53	448307.45	4217994.15	Картометрический метод	5.00	—
54	448298.25	4217985.45	Картометрический метод	5.00	—
55	448311.65	4217971.25	Картометрический метод	5.00	—
56	448321.30	4217980.70	Картометрический метод	5.00	—
57	448328.95	4217971.95	Картометрический метод	5.00	—
58	448348.15	4217989.85	Картометрический метод	5.00	—
50	448359.30	4218000.20	Картометрический метод	5.00	—
<b>ОсТ-010</b>					
59	448370.25	4218041.40	Картометрический метод	5.00	—
60	448367.40	4218044.50	Картометрический метод	5.00	—
61	448358.60	4218036.50	Картометрический метод	5.00	—
62	448361.45	4218033.40	Картометрический метод	5.00	—
59	448370.25	4218041.40	Картометрический метод	5.00	—
<b>ОсТ-011</b>					
63	448260.25	4218138.75	Картометрический метод	5.00	—
64	448242.05	4218160.15	Картометрический метод	5.00	—
65	448221.20	4218143.10	Картометрический метод	5.00	—
66	448219.05	4218140.80	Картометрический метод	5.00	—
67	448234.80	4218122.45	Картометрический метод	5.00	—
68	448236.90	4218124.40	Картометрический метод	5.00	—
69	448239.80	4218121.30	Картометрический метод	5.00	—
63	448260.25	4218138.75	Картометрический метод	5.00	—
<b>ОсТ-012</b>					
70	448058.10	4218367.05	Картометрический метод	5.00	—
71	448054.50	4218371.20	Картометрический метод	5.00	—
72	448051.45	4218368.60	Картометрический метод	5.00	—
73	448055.05	4218364.45	Картометрический метод	5.00	—
70	448058.10	4218367.05	Картометрический метод	5.00	—
<b>ОсТ-013</b>					
74	448064.20	4218377.00	Картометрический метод	5.00	—
75	448060.85	4218380.15	Картометрический метод	5.00	—
76	448057.00	4218376.10	Картометрический метод	5.00	—
77	448055.80	4218377.15	Картометрический метод	5.00	—
78	448053.10	4218374.50	Картометрический метод	5.00	—
79	448057.75	4218370.15	Картометрический метод	5.00	—
74	448064.20	4218377.00	Картометрический метод	5.00	—
<b>ОсТ-014</b>					
80	448059.55	4218385.05	Картометрический метод	5.00	—
81	448051.25	4218394.15	Картометрический метод	5.00	—
82	448046.15	4218389.20	Картометрический метод	5.00	—
83	448049.85	4218377.35	Картометрический метод	5.00	—
84	448052.55	4218379.95	Картометрический метод	5.00	—
85	448053.75	4218378.95	Картометрический метод	5.00	—
86	448057.55	4218383.00	Картометрический метод	5.00	—
80	448059.55	4218385.05	Картометрический метод	5.00	—
<b>ОсТ-015</b>					
87	447808.25	4218636.60	Картометрический метод	5.00	—
88	447766.30	4218678.90	Картометрический метод	5.00	—
89	447754.35	4218667.00	Картометрический метод	5.00	—
90	447796.35	4218624.80	Картометрический метод	5.00	—

91	447798.85	4218627.25	<i>Картометрический метод</i>	5.00	—
87	447808.25	4218636.60	<i>Картометрический метод</i>	5.00	—
<b>3. Сведения о характерных точках части (частей) границы объекта</b>					
Обозначение характерных точек границ	Координаты, м		Метод определения координат характерной точки	Средняя квадратическая погрешность положения характерной точки (M <sub>t</sub> ), м	Описание обозначения точки на местности (при наличии)
	X	Y			
1	2	3	4	5	6
—	—	—	—	—	—

**Раздел 3**

**Сведения о местоположении измененных (уточненных) границ объекта**

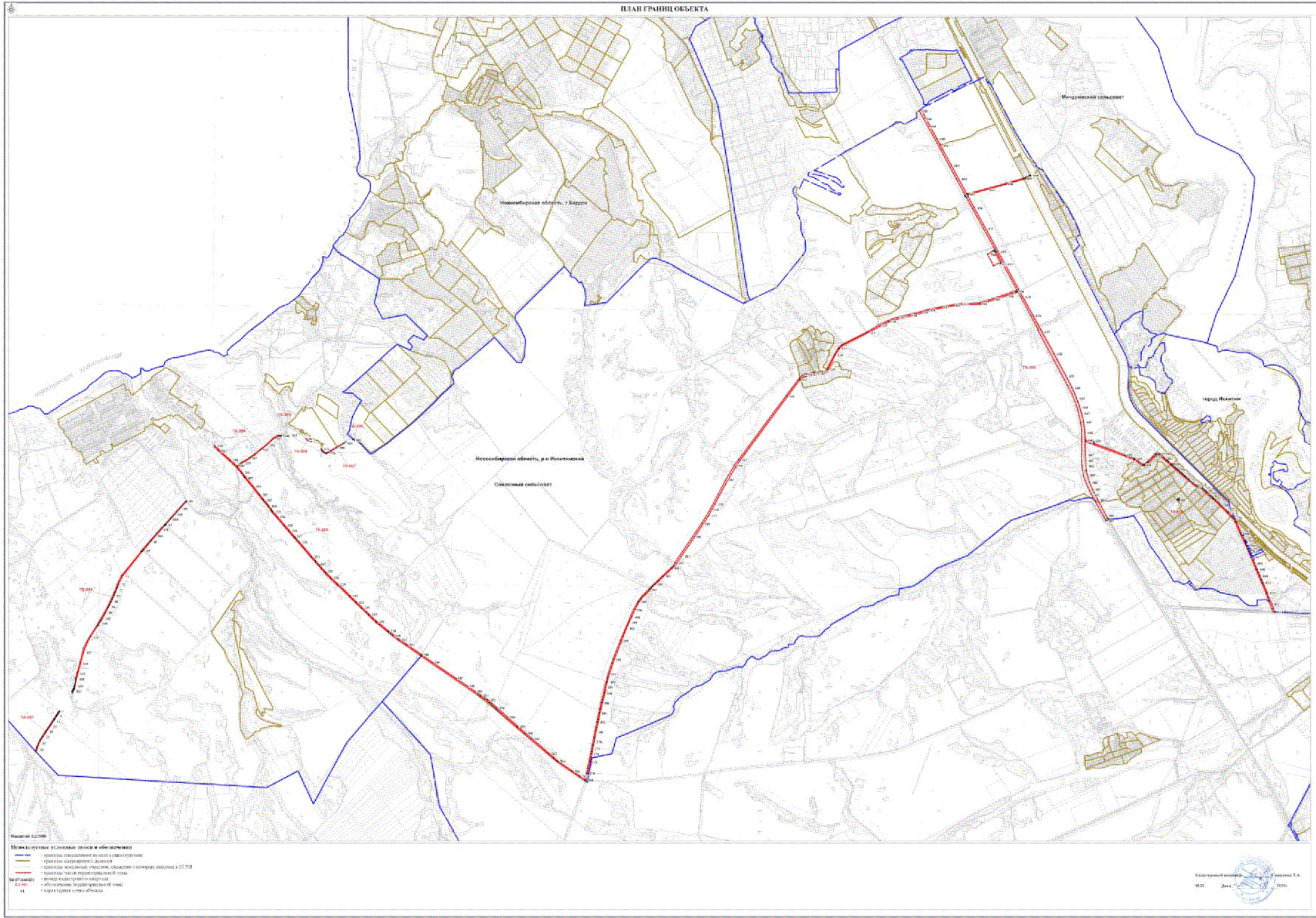
**1. Система координат:** *МСК НСО, зона 4*

**2. Сведения о характерных точках границ объекта**

Обозначение характерных точек границ	Существующие координаты, м		Измененные (уточненные) координаты, м		Метод определения координат характерной точки	Средняя квадратическ ая погрешность положения характерной точки (Mt), м	Описание обозначения точки на местности (при наличии)
	X	Y	X	Y			
<b>1</b>	<b>2</b>	<b>3</b>	<b>4</b>	<b>5</b>	<b>6</b>	<b>7</b>	<b>8</b>
—	—	—	—	—	—	—	—

**3. Сведения о характерных точках части (частей) границы объекта**

Обозначение характерных точек границ	Существующие координаты, м		Измененные (уточненные) координаты, м		Метод определения координат характерной точки	Средняя квадратическ ая погрешность положения характерной точки (Mt), м	Описание обозначения точки на местности (при наличии)
	X	Y	X	Y			
<b>1</b>	<b>2</b>	<b>3</b>	<b>4</b>	<b>5</b>	<b>6</b>	<b>7</b>	<b>8</b>
—	—	—	—	—	—	—	—





Раздел 4

ПЛАН ГРАНИЦ ОБЪЕКТА



Масштаб 1:4500

Используемые условные знаки и обозначения

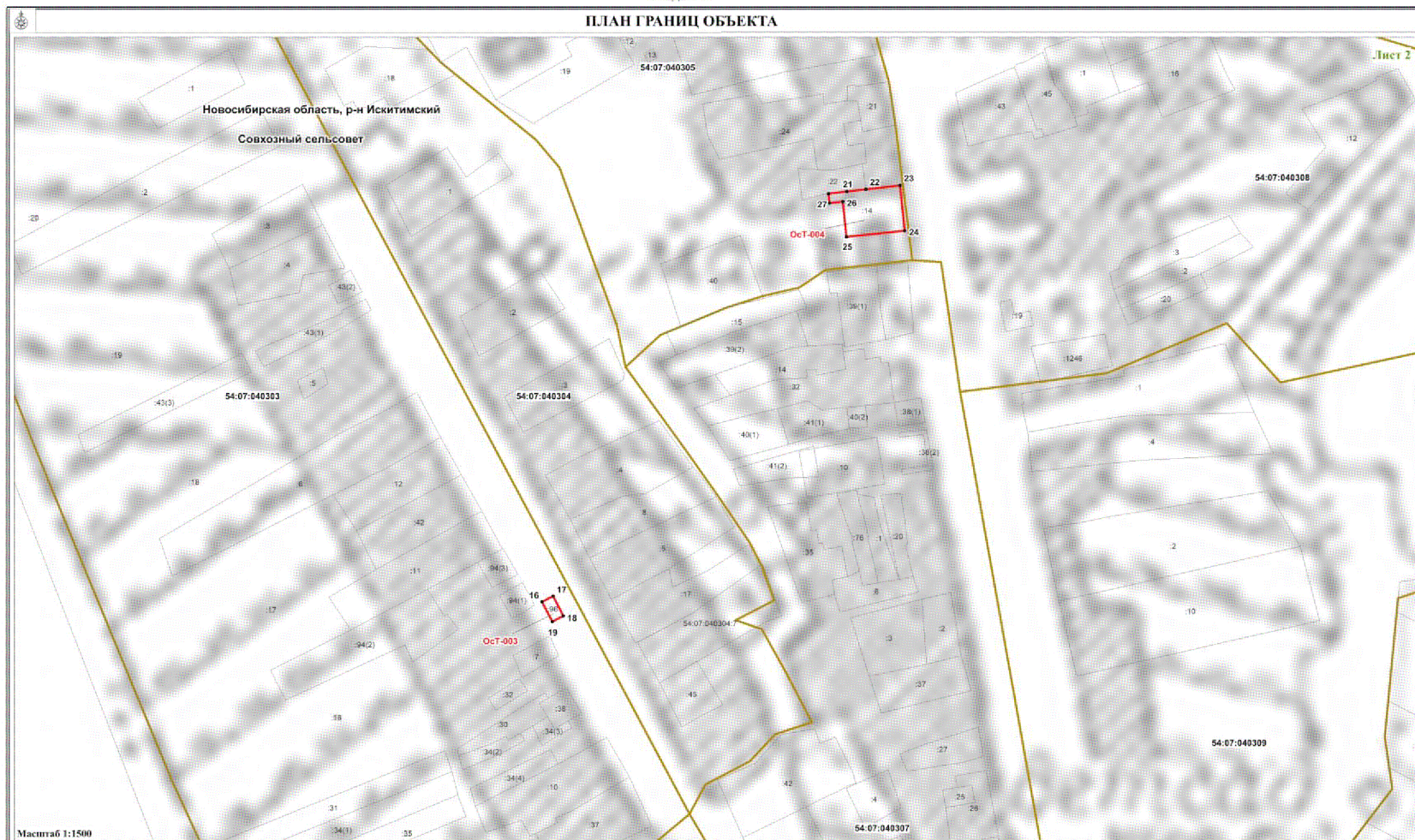
- - границы населенного пункта существующие
- - границы кадастрового деления
- - границы земельных участков, сведения о которых внесены в ЕГРН
- - границы части территориальной зоны
- 54:07:044301** - номер кадастрового квартала
- ОСТ-001** - обозначение территориальной зоны
- 1** - характерная точка объекта

Кадстровый инженер  Синакова Т.А.  
 М.П. Дата: 12.05.2019г.



Раздел 4

ПЛАН ГРАНИЦ ОБЪЕКТА



Масштаб 1:1500

Используемые условные знаки и обозначения

- - границы населенного пункта существующие
- - границы кадастрового деления
- - границы земельных участков, сведения о которых внесены в ЕГРН
- - границы части территориальной зоны
- 54:07:044301** - номер кадастрового квартала
- Ост-001** - обозначение территориальной зоны
- 1** - характеристика объекта

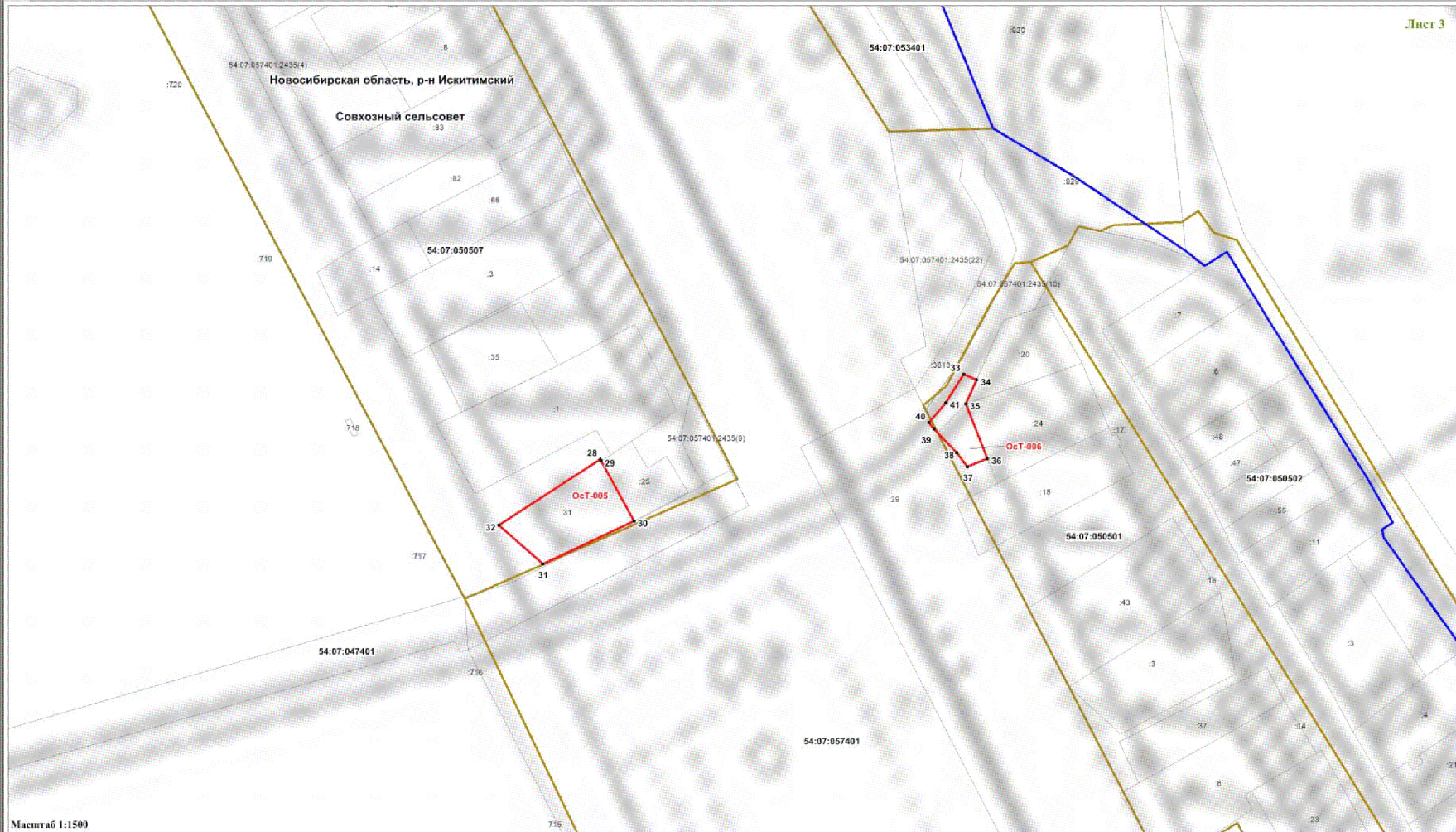
Кадастровый инженер  Сивакова Т.А.  
 М.П. Дата  2019г.



Раздел 4








ПЛАН ГРАНИЦ ОБЪЕКТА

Лист 3



Масштаб 1:1500

Используемые условные знаки и обозначения

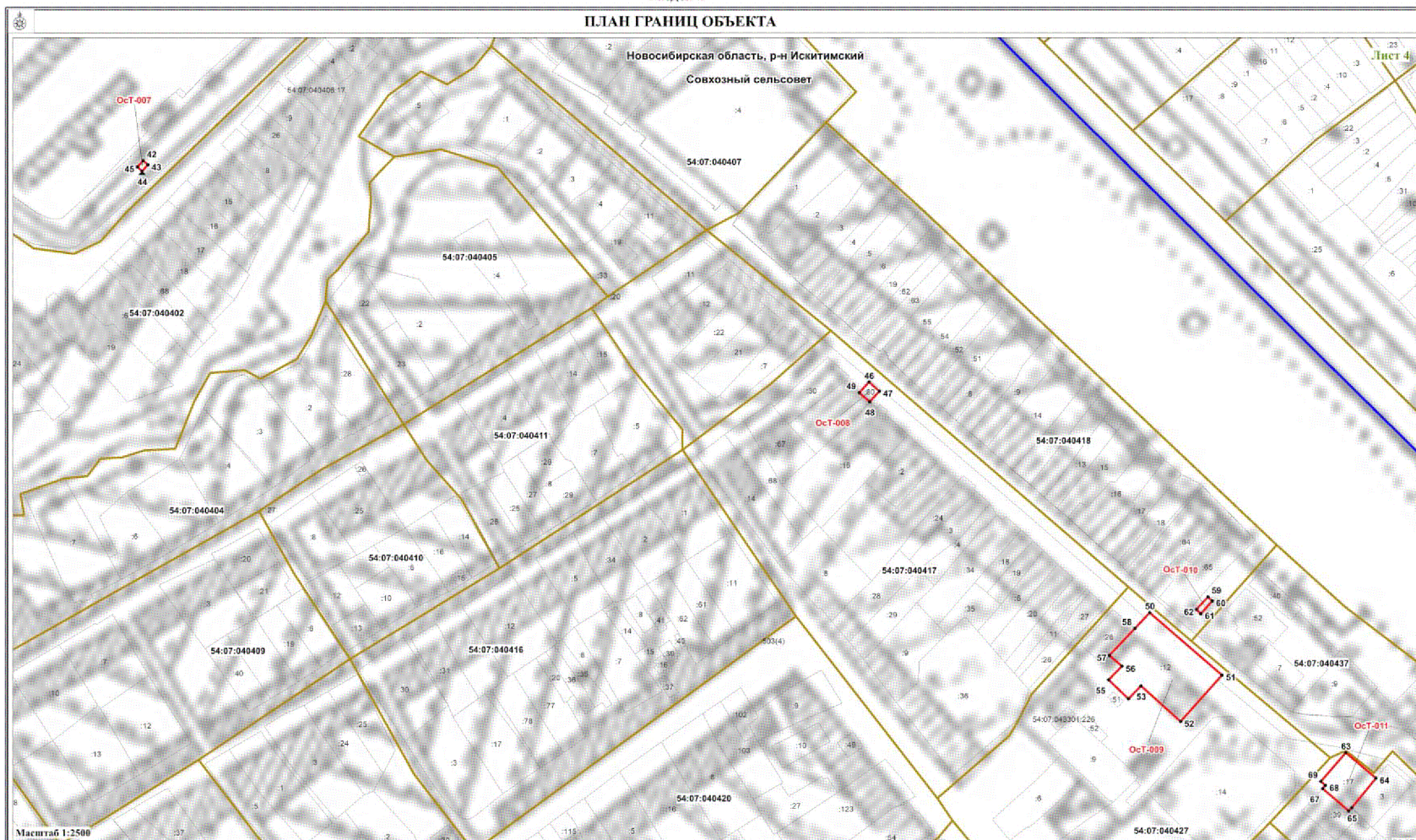
-  - границы населенного пункта существующие
-  - границы кадастрового деления
-  - границы земельных участков, сведения о которых внесены в ЕГРН
-  - границы части территориальной зоны
-  - номер кадастрового квартала
-  - обозначение территориальной зоны
-  - характеристическая точка объекта

Кадастровый инженер  Сивакова Т.А.  
М.П. Дата:  2019г.



Раздел 4

ПЛАН ГРАНИЦ ОБЪЕКТА



Используемые условные знаки и обозначения

- - границы населенного пункта существующие
- - границы кадастрового деления
- - границы земельных участков, сведения о которых внесены в ЕГРН
- - границы части территориальной зоны
- 54:07:040417 - номер кадастрового квартала
- Ост-008 - обозначение территориальной зоны
- ▲ - характерная точка объекта

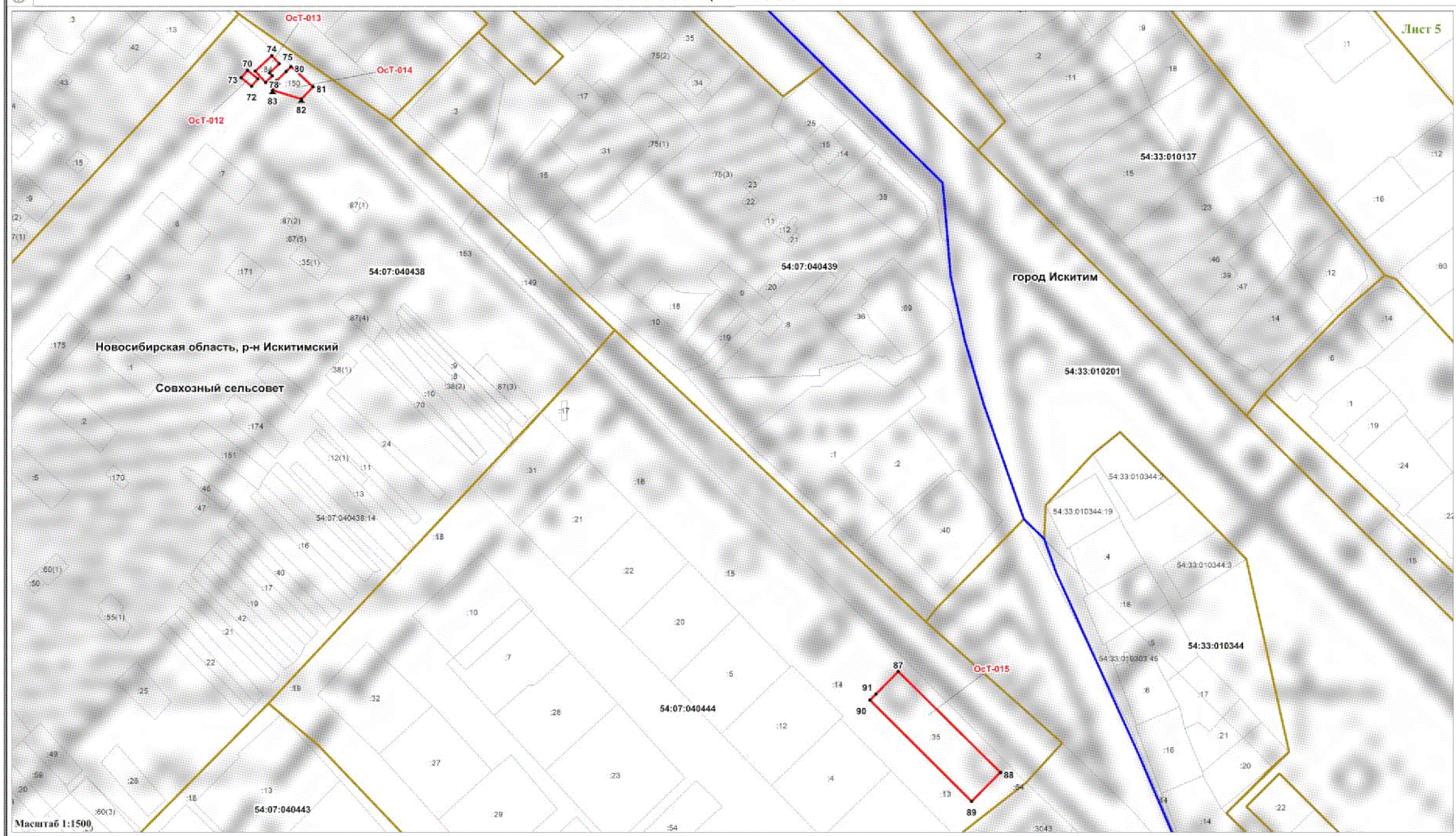
Кадастровый инженер: Сивакова Т.А.  
М.П. Дата: \_\_\_\_\_ 2019г.



Раздел 4

ПЛАН ГРАНИЦ ОБЪЕКТА

Лист 5



- Используемые условные знаки и обозначения
- границы населенного пункта существующие
  - границы кадастрового деления
  - границы земельных участков, сведения о которых внесены в ЕГРН
  - границы части территориальной зоны
  - 54:07:044301 - номер кадастрового квартала
  - Ост-015 - обозначение территориальной зоны
  - - характеристная точка объекта

Кадастровый инженер  Спывакова Т.А.  
М.П. Дата 11.08.2019г.



Прохождение границы		Описание прохождения границы
от точки	до точки	
1	2	3
<b>ОсТ-001</b>		
1	2	-
2	3	-
3	4	-
4	5	-
5	6	-
6	7	-
7	8	-
8	9	-
9	10	-
10	1	-
<b>ОсТ-002</b>		
11	12	-
12	13	-
13	14	-
14	15	-
15	11	-
<b>ОсТ-003</b>		
16	17	-
17	18	-
18	19	-
19	16	-
<b>ОсТ-004</b>		
20	21	-
21	22	-
22	23	-
23	24	-
24	25	-
25	26	-
26	27	-
27	20	-
<b>ОсТ-005</b>		
28	29	-
29	30	-
30	31	-
31	32	-
32	28	-
<b>ОсТ-006</b>		
33	34	-
34	35	-
35	36	-
36	37	-
37	38	-
38	39	-
39	40	-
40	41	-
41	33	-
<b>ОсТ-007</b>		
42	43	-
43	44	-
44	45	-
45	42	-
<b>ОсТ-008</b>		
46	47	-
47	48	-
48	49	-
49	46	-
<b>ОсТ-009</b>		
50	51	-
51	52	-
52	53	-
53	54	-
54	55	-



55	56	-
56	57	-
57	58	-
58	50	-
<b>Oct-010</b>		
59	60	-
60	61	-
61	62	-
62	59	-
<b>Oct-011</b>		
63	64	-
64	65	-
65	66	-
66	67	-
67	68	-
68	69	-
69	63	-
<b>Oct-012</b>		
70	71	-
71	72	-
72	73	-
73	70	-
<b>Oct-013</b>		
74	75	-
75	76	-
76	77	-
77	78	-
78	79	-
79	74	-
<b>Oct-014</b>		
80	81	-
81	82	-
82	83	-
83	84	-
84	85	-
85	86	-
86	80	-
<b>Oct-015</b>		
87	88	-
88	89	-
89	90	-
90	91	-
91	87	-

ОПИСАНИЕ МЕСТОПОЛОЖЕНИЯ ГРАНИЦ		
территориальной зоны: <b>зоны объектов автомобильного транспорта (ТА)</b>		
(наименование объекта местоположение границ, которого описано (далее - объект))		
Раздел 1		
Сведения об объекте		
№ п/п	Характеристики объекта	Описание характеристик
1	2	3
1	Местоположение объекта	<i>Новосибирская область, Искитимский район, Совхозный сельсовет</i>
2	Площадь объекта ± величина погрешности определения площади (Р ± Дельта Р)	974158 кв.м. ± 10772 кв.м.
3	Иные характеристики объекта	<p><b>1. Виды разрешенного использования земельных участков и объектов капитального строительства для территориальных зон:</b></p> <p><b>1) основные виды разрешенного использования (код вида разрешенного использования):</b>  <i>Объекты гаражного назначения (2.7.1)</i>  <i>Обслуживание автотранспорта (4.9)</i>  <i>Объекты придорожного сервиса (4.9.1)</i>  <i>Трубопроводный транспорт (7.5)</i>  <i>Автомобильный транспорт (7.2)</i>  <i>Земельные участки (территории) общего пользования (12.0)</i></p> <p><b>2) условно разрешенные виды использования (код вида разрешенного использования):</b>  <i>Железнодорожный транспорт (7.1)</i></p> <p><b>3) вспомогательные виды разрешенного использования (код вида разрешенного использования):</b>  <i>Коммунальное обслуживание (3.1)</i>  <i>Связь (6.8)</i></p> <p><b>2. Предельные (минимальные и (или) максимальные) размеры земельных участков и предельные параметры разрешенного строительства, реконструкции объектов капитального строительства:</b>  <i>предельные минимальные размеры земельных участков: 0,01 га;</i>  <i>предельные максимальные размеры земельных участков: 50,0 га;</i>  <i>минимальные отступы от границ земельных участков в целях определения мест допустимого размещения зданий, строений, сооружений, за пределами которых запрещено строительство зданий, строений, сооружений: не устанавливается;</i>  <i>предельное минимальное количество надземных этажей зданий, строений, сооружений: 1;</i>  <i>предельное максимальное количество надземных этажей зданий, строений, сооружений: 10;</i>  <i>минимальный процент застройки в границах земельного участка, без учета эксплуатируемой кровли подземных, подвальных, цокольных частей объектов: 10%;</i>  <i>максимальный процент застройки в границах земельного участка, без учета эксплуатируемой кровли подземных, подвальных, цокольных частей объектов: 80%.</i></p> <p><b><u>Обслуживание автотранспорта (4.9):</u></b>  <i>предельные минимальные размеры земельных участков: 0,04;</i>  <i>предельные максимальные размеры земельных участков: 0,15 га;</i>  <i>минимальные отступы от границ земельных участков в целях определения мест допустимого размещения зданий, строений, сооружений, за пределами которых запрещено строительство зданий, строений, сооружений: 3 м;</i>  <i>предельное минимальное количество надземных этажей зданий, строений, сооружений: 1;</i>  <i>предельное максимальное количество надземных этажей зданий, строений, сооружений: 3;</i>  <i>минимальный процент застройки в границах земельного участка, без учета эксплуатируемой кровли подземных, подвальных, цокольных частей объектов: 10%;</i>  <i>максимальный процент застройки в границах земельного участка, без учета эксплуатируемой кровли подземных, подвальных, цокольных частей объектов: 60%.</i></p>

		<p><u>Объекты придорожного сервиса (4.9.1):</u>  предельные минимальные размеры земельных участков: 0,01;  предельные максимальные размеры земельных участков: 5,0 га;  минимальные отступы от границ земельных участков в целях определения мест допустимого размещения зданий, строений, сооружений, за пределами которых запрещено строительство зданий, строений, сооружений: 3 м;  предельное минимальное количество надземных этажей зданий, строений, сооружений: 1;  предельное максимальное количество надземных этажей зданий, строений, сооружений: 4;  минимальный процент застройки в границах земельного участка, без учета эксплуатируемой кровли подземных, подвальных, цокольных частей объектов: 10%;  максимальный процент застройки в границах земельного участка, без учета эксплуатируемой кровли подземных, подвальных, цокольных частей объектов: 50%.</p> <p><u>Автомобильный транспорт (7.2):</u>  предельные минимальные размеры земельных участков; предельные максимальные размеры земельных участков; минимальные отступы от границ земельных участков в целях определения мест допустимого размещения зданий, строений, сооружений, за пределами которых запрещено строительство зданий, строений, сооружений; предельное минимальное количество надземных этажей зданий, строений, сооружений; предельное максимальное количество надземных этажей зданий, строений, сооружений; минимальный процент застройки в границах земельного участка, без учета эксплуатируемой кровли подземных, подвальных, цокольных частей объектов; максимальный процент застройки в границах земельного участка, без учета эксплуатируемой кровли подземных, подвальных, цокольных частей объектов: не устанавливается.</p> <p><u>Трубопроводный транспорт (7.5):</u>  предельные минимальные размеры земельных участков; предельные максимальные размеры земельных участков; минимальные отступы от границ земельных участков в целях определения мест допустимого размещения зданий, строений, сооружений, за пределами которых запрещено строительство зданий, строений, сооружений; предельное минимальное количество надземных этажей зданий, строений, сооружений; предельное максимальное количество надземных этажей зданий, строений, сооружений; минимальный процент застройки в границах земельного участка, без учета эксплуатируемой кровли подземных, подвальных, цокольных частей объектов; максимальный процент застройки в границах земельного участка, без учета эксплуатируемой кровли подземных, подвальных, цокольных частей объектов: не устанавливается.</p> <p><u>Железнодорожный транспорт (7.1):</u>  предельные минимальные размеры земельных участков; предельные максимальные размеры земельных участков; минимальные отступы от границ земельных участков в целях определения мест допустимого размещения зданий, строений, сооружений, за пределами которых запрещено строительство зданий, строений, сооружений; предельное минимальное количество надземных этажей зданий, строений, сооружений; предельное максимальное количество надземных этажей зданий, строений, сооружений; минимальный процент застройки в границах земельного участка, без учета эксплуатируемой кровли подземных, подвальных, цокольных частей объектов; максимальный процент застройки в границах земельного участка, без учета эксплуатируемой кровли подземных, подвальных, цокольных частей объектов: не устанавливается.</p> <p><u>Коммунальное обслуживание (3.1)</u>  <u>в части объектов капитального строительства используемых для поставки воды, тепла, электричества, газа, предоставления услуг связи, отвода канализационных стоков, очистки и уборки объектов недвижимости (котельные, водозаборы, очистные сооружения, насосные станции, водопроводы, линии электропередачи, трансформаторные подстанции, газопроводы, линии связи, телефонные станции, канализация):</u>  предельные минимальные размеры земельных участков: не устанавливается;  предельные максимальные размеры земельных участков: 25,0 га;</p>
--	--	------------------------------------------------------------------------------------------------------------------------------------------------------------------------------------------------------------------------------------------------------------------------------------------------------------------------------------------------------------------------------------------------------------------------------------------------------------------------------------------------------------------------------------------------------------------------------------------------------------------------------------------------------------------------------------------------------------------------------------------------------------------------------------------------------------------------------------------------------------------------------------------------------------------------------------------------------------------------------------------------------------------------------------------------------------------------------------------------------------------------------------------------------------------------------------------------------------------------------------------------------------------------------------------------------------------------------------------------------------------------------------------------------------------------------------------------------------------------------------------------------------------------------------------------------------------------------------------------------------------------------------------------------------------------------------------------------------------------------------------------------------------------------------------------------------------------------------------------------------------------------------------------------------------------------------------------------------------------------------------------------------------------------------------------------------------------------------------------------------------------------------------------------------------------------------------------------------------------------------------------------------------------------------------------------------------------------------------------------------------------------------------------------------------------------------------------------------------------------------------------------------------------------------------------------------------------------------------------------------------------------------------------------------------------------------------------------------------------------------------------------------------------------------------------------------------------------------------------------------------------------------------------------------------------------------------------------------------------------------------------------------------------------------------------------------------------------------------------------------------------------------------------------------------------------------------------------------------------------------------------------------------------------------------------------------------------------------------------------------------------------------------------------------------------------------------------------------------------------------------------------------------------------------------------------------------------------------------------------------------------------------------------------------------------------------------------------------------------------------------------------------------------------------------------------------------------------------------------------------------------------------------------------------------------------------------------------------------------------------------------------------------------------------------------------------------------------------------------------------------



	<p><i>минимальные отступы от границ земельных участков в целях определения мест допустимого размещения зданий, строений, сооружений, за пределами которых запрещено строительство зданий, строений, сооружений: не устанавливается;</i></p> <p><i>предельное минимальное количество надземных этажей зданий, строений, сооружений: 1;</i></p> <p><i>предельное максимальное количество надземных этажей зданий, строений, сооружений: 5;</i></p> <p><i>минимальный процент застройки в границах земельного участка, без учета эксплуатируемой кровли подземных, подвальных, цокольных частей объектов: 5%;</i></p> <p><i>максимальный процент застройки в границах земельного участка, без учета эксплуатируемой кровли подземных, подвальных, цокольных частей объектов: не устанавливается.</i></p>
--	-------------------------------------------------------------------------------------------------------------------------------------------------------------------------------------------------------------------------------------------------------------------------------------------------------------------------------------------------------------------------------------------------------------------------------------------------------------------------------------------------------------------------------------------------------------------------------------------------------------------------------------------------------------------------------------------------------------------------------------------------------------------------------------------------------

## Раздел 2

### Сведения о местоположении границ объекта

**1. Система координат:** МСК НСО, зона 4

**2. Сведения о характерных точках границ объекта**

Обозначение характерных точек границ	Координаты, м		Метод определения координат характерной точки	Средняя квадратическая погрешность положения характерной точки (Мт), м	Описание обозначения точки на местности (при наличии)
	X	Y			
1	2	3	4	5	6
<b>ТА-001</b>					
1	444501.20	4199074.45	Картометрический метод	5.00	—
2	444491.55	4199086.20	Картометрический метод	5.00	—
3	444486.00	4199082.45	Картометрический метод	5.00	—
4	444468.50	4199069.95	Картометрический метод	5.00	—
5	444449.80	4199057.90	Картометрический метод	5.00	—
6	444428.85	4199044.55	Картометрический метод	5.00	—
7	444415.35	4199035.80	Картометрический метод	5.00	—
8	444402.30	4199027.25	Картометрический метод	5.00	—
9	444381.75	4199013.30	Картометрический метод	5.00	—
10	444362.45	4199001.60	Картометрический метод	5.00	—
11	444349.60	4198993.90	Картометрический метод	5.00	—
12	444329.40	4198979.80	Картометрический метод	5.00	—
13	444303.40	4198963.00	Картометрический метод	5.00	—
14	444275.15	4198944.65	Картометрический метод	5.00	—
15	444245.70	4198925.20	Картометрический метод	5.00	—
16	444216.10	4198904.70	Картометрический метод	5.00	—
17	444186.95	4198884.45	Картометрический метод	5.00	—
18	444158.30	4198865.15	Картометрический метод	5.00	—
19	444130.30	4198846.35	Картометрический метод	5.00	—
20	444101.00	4198827.05	Картометрический метод	5.00	—
21	444071.50	4198807.35	Картометрический метод	5.00	—
22	444043.95	4198789.05	Картометрический метод	5.00	—
23	444018.00	4198771.35	Картометрический метод	5.00	—
24	443989.90	4198754.70	Картометрический метод	5.00	—
25	443958.45	4198739.45	Картометрический метод	5.00	—
26	443925.85	4198725.35	Картометрический метод	5.00	—
27	443885.95	4198709.15	Картометрический метод	5.00	—
28	443858.65	4198699.00	Картометрический метод	5.00	—
29	443822.30	4198686.15	Картометрический метод	5.00	—
30	443811.65	4198682.20	Картометрический метод	5.00	—
31	443823.90	4198670.55	Картометрический метод	5.00	—
32	443827.45	4198671.85	Картометрический метод	5.00	—
33	443863.85	4198684.75	Картометрический метод	5.00	—
34	443891.45	4198695.05	Картометрический метод	5.00	—
35	443931.70	4198711.30	Картометрический метод	5.00	—
36	443964.80	4198725.65	Картометрический метод	5.00	—
37	443997.15	4198741.30	Картометрический метод	5.00	—
38	444026.15	4198758.55	Картометрический метод	5.00	—
39	444052.40	4198776.45	Картометрический метод	5.00	—
40	444079.90	4198794.70	Картометрический метод	5.00	—
41	444109.40	4198814.40	Картометрический метод	5.00	—
42	444138.70	4198833.70	Картометрический метод	5.00	—
43	444166.75	4198852.55	Картометрический метод	5.00	—
44	444195.55	4198871.90	Картометрический метод	5.00	—
45	444224.75	4198892.20	Картометрический метод	5.00	—
46	444254.20	4198912.60	Картометрический метод	5.00	—
47	444283.45	4198931.95	Картометрический метод	5.00	—
48	444311.65	4198950.25	Картометрический метод	5.00	—
49	444337.85	4198967.20	Картометрический метод	5.00	—
50	444357.85	4198981.15	Картометрический метод	5.00	—
51	444370.30	4198988.60	Картометрический метод	5.00	—
52	444389.95	4199000.55	Картометрический метод	5.00	—

53	444410.70	4199014.65	Картометрический метод	5.00	—
54	444423.60	4199023.10	Картометрический метод	5.00	—
55	444437.05	4199031.75	Картометрический метод	5.00	—
56	444458.00	4199045.10	Картометрический метод	5.00	—
57	444477.05	4199057.35	Картометрический метод	5.00	—
58	444494.65	4199070.00	Картометрический метод	5.00	—
1	444501.20	4199074.45	Картометрический метод	5.00	—
<b>ТА-002</b>					
59	448028.20	4201201.50	Картометрический метод	5.00	—
60	448015.05	4201209.85	Картометрический метод	5.00	—
61	448012.00	4201206.75	Картометрический метод	5.00	—
62	448017.80	4201202.20	Картометрический метод	5.00	—
63	447632.50	4200857.50	Картометрический метод	5.00	—
64	447627.85	4200862.55	Картометрический метод	5.00	—
65	447618.00	4200853.40	Картометрический метод	5.00	—
66	447609.90	4200845.65	Картометрический метод	5.00	—
67	447614.50	4200840.70	Картометрический метод	5.00	—
68	447343.65	4200602.90	Картометрический метод	5.00	—
69	447197.75	4200489.55	Картометрический метод	5.00	—
70	447179.15	4200463.00	Картометрический метод	5.00	—
71	446763.10	4200134.95	Картометрический метод	5.00	—
72	446630.45	4200069.35	Картометрический метод	5.00	—
73	446603.70	4200057.65	Картометрический метод	5.00	—
74	446580.40	4200048.75	Картометрический метод	5.00	—
75	446563.45	4200042.15	Картометрический метод	5.00	—
76	446549.50	4200037.50	Картометрический метод	5.00	—
77	446535.20	4200032.55	Картометрический метод	5.00	—
78	446513.55	4200024.35	Картометрический метод	5.00	—
79	446497.25	4200017.65	Картометрический метод	5.00	—
80	446480.70	4200010.80	Картометрический метод	5.00	—
81	446458.95	4200001.35	Картометрический метод	5.00	—
82	446439.35	4199992.45	Картометрический метод	5.00	—
83	446423.20	4199985.10	Картометрический метод	5.00	—
84	446403.60	4199977.10	Картометрический метод	5.00	—
85	446387.10	4199969.50	Картометрический метод	5.00	—
86	446372.95	4199962.70	Картометрический метод	5.00	—
87	446359.40	4199956.95	Картометрический метод	5.00	—
88	446343.85	4199949.45	Картометрический метод	5.00	—
89	446326.55	4199940.30	Картометрический метод	5.00	—
90	446312.60	4199933.30	Картометрический метод	5.00	—
91	446300.40	4199927.65	Картометрический метод	5.00	—
92	446283.80	4199919.70	Картометрический метод	5.00	—
93	446269.45	4199912.55	Картометрический метод	5.00	—
94	446256.25	4199905.25	Картометрический метод	5.00	—
95	446243.10	4199897.60	Картометрический метод	5.00	—
96	446223.70	4199887.25	Картометрический метод	5.00	—
97	446198.20	4199874.35	Картометрический метод	5.00	—
98	446156.10	4199851.50	Картометрический метод	5.00	—
99	446135.55	4199841.00	Картометрический метод	5.00	—
100	446119.40	4199832.80	Картометрический метод	5.00	—
101	446094.15	4199819.75	Картометрический метод	5.00	—
102	446074.05	4199808.40	Картометрический метод	5.00	—
103	446057.65	4199798.95	Картометрический метод	5.00	—
104	446041.35	4199788.85	Картометрический метод	5.00	—
105	446026.65	4199779.60	Картометрический метод	5.00	—
106	446011.35	4199770.20	Картометрический метод	5.00	—
107	445998.65	4199761.50	Картометрический метод	5.00	—
108	445986.10	4199751.60	Картометрический метод	5.00	—
109	445974.30	4199742.95	Картометрический метод	5.00	—
110	445963.85	4199736.10	Картометрический метод	5.00	—
111	445951.80	4199730.20	Картометрический метод	5.00	—
112	445931.15	4199720.05	Картометрический метод	5.00	—
113	445926.40	4199717.55	Картометрический метод	5.00	—
114	445928.35	4199715.50	Картометрический метод	5.00	—
115	445738.90	4199593.45	Картометрический метод	5.00	—
116	445699.35	4199568.80	Картометрический метод	5.00	—



117	445486.10	4199482.10	Картометрический метод	5.00	—
118	445041.25	4199363.70	Картометрический метод	5.00	—
119	444922.90	4199342.20	Картометрический метод	5.00	—
120	444871.80	4199329.65	Картометрический метод	5.00	—
121	444865.05	4199326.50	Картометрический метод	5.00	—
122	444852.25	4199319.00	Картометрический метод	5.00	—
123	444839.75	4199311.60	Картометрический метод	5.00	—
124	444826.00	4199303.35	Картометрический метод	5.00	—
125	444801.60	4199301.85	Картометрический метод	5.00	—
126	444820.35	4199284.70	Картометрический метод	5.00	—
127	444834.00	4199290.50	Картометрический метод	5.00	—
128	444847.50	4199298.55	Картометрический метод	5.00	—
129	444860.00	4199305.90	Картометрический метод	5.00	—
130	444872.10	4199313.05	Картометрический метод	5.00	—
131	444885.15	4199319.10	Картометрический метод	5.00	—
132	444895.50	4199322.10	Картометрический метод	5.00	—
133	444912.45	4199326.45	Картометрический метод	5.00	—
134	444925.55	4199330.45	Картометрический метод	5.00	—
135	444944.15	4199334.40	Картометрический метод	5.00	—
136	444962.55	4199338.65	Картометрический метод	5.00	—
137	444981.40	4199343.75	Картометрический метод	5.00	—
138	444999.00	4199347.30	Картометрический метод	5.00	—
139	445011.20	4199349.45	Картометрический метод	5.00	—
140	445023.40	4199351.15	Картометрический метод	5.00	—
141	445035.40	4199349.50	Картометрический метод	5.00	—
142	445055.70	4199350.85	Картометрический метод	5.00	—
143	445131.70	4199370.50	Картометрический метод	5.00	—
144	445300.90	4199420.05	Картометрический метод	5.00	—
145	445558.25	4199484.70	Картометрический метод	5.00	—
146	445720.75	4199568.80	Картометрический метод	5.00	—
147	445909.95	4199690.05	Картометрический метод	5.00	—
148	446244.65	4199881.65	Картометрический метод	5.00	—
149	446476.65	4199989.15	Картометрический метод	5.00	—
150	446677.35	4200067.30	Картометрический метод	5.00	—
151	446774.05	4200121.65	Картометрический метод	5.00	—
152	447177.90	4200447.00	Картометрический метод	5.00	—
153	447178.10	4200445.50	Картометрический метод	5.00	—
154	447189.00	4200454.55	Картометрический метод	5.00	—
155	447205.90	4200467.20	Картометрический метод	5.00	—
156	447224.90	4200483.10	Картометрический метод	5.00	—
157	447246.65	4200502.50	Картометрический метод	5.00	—
158	447267.45	4200520.95	Картометрический метод	5.00	—
159	447284.95	4200536.40	Картометрический метод	5.00	—
160	447306.60	4200555.20	Картометрический метод	5.00	—
161	447329.15	4200575.00	Картометрический метод	5.00	—
162	447351.35	4200594.05	Картометрический метод	5.00	—
163	447375.35	4200614.85	Картометрический метод	5.00	—
164	447399.60	4200635.95	Картометрический метод	5.00	—
165	447424.50	4200657.75	Картометрический метод	5.00	—
166	447448.50	4200678.85	Картометрический метод	5.00	—
167	447472.30	4200700.10	Картометрический метод	5.00	—
168	447493.05	4200719.10	Картометрический метод	5.00	—
169	447508.60	4200732.90	Картометрический метод	5.00	—
170	447530.35	4200752.35	Картометрический метод	5.00	—
171	447549.40	4200769.40	Картометрический метод	5.00	—
172	447568.70	4200787.10	Картометрический метод	5.00	—
173	447591.50	4200807.75	Картометрический метод	5.00	—
174	447610.50	4200825.20	Картометрический метод	5.00	—
175	447628.40	4200842.35	Картометрический метод	5.00	—
176	447647.05	4200859.70	Картометрический метод	5.00	—
177	447668.55	4200879.40	Картометрический метод	5.00	—
178	447689.85	4200899.40	Картометрический метод	5.00	—
179	447708.95	4200917.15	Картометрический метод	5.00	—
180	447721.85	4200928.90	Картометрический метод	5.00	—
181	447732.65	4200938.60	Картометрический метод	5.00	—
182	447747.05	4200951.50	Картометрический метод	5.00	—

183	447764.00	4200966.70	Картометрический метод	5.00	—
184	447784.80	4200984.80	Картометрический метод	5.00	—
185	447806.30	4201003.75	Картометрический метод	5.00	—
186	447827.25	4201022.20	Картометрический метод	5.00	—
187	447843.10	4201036.10	Картометрический метод	5.00	—
188	447860.35	4201051.65	Картометрический метод	5.00	—
189	447879.35	4201068.25	Картометрический метод	5.00	—
190	447900.75	4201086.65	Картометрический метод	5.00	—
191	447921.35	4201104.45	Картометрический метод	5.00	—
192	447941.05	4201121.95	Картометрический метод	5.00	—
193	447964.55	4201142.35	Картометрический метод	5.00	—
194	447988.05	4201163.45	Картометрический метод	5.00	—
195	448009.75	4201183.05	Картометрический метод	5.00	—
59	448028.20	4201201.50	Картометрический метод	5.00	—
<b>ТА-003</b>					
196	448960.25	4201672.45	Картометрический метод	5.00	—
197	448891.50	4201742.85	Картометрический метод	5.00	—
198	448721.20	4201931.15	Картометрический метод	5.00	—
199	448657.35	4201999.90	Картометрический метод	5.00	—
200	448626.25	4202035.95	Картометрический метод	5.00	—
201	448510.00	4202130.90	Картометрический метод	5.00	—
202	448457.60	4202166.90	Картометрический метод	5.00	—
203	448439.60	4202184.95	Картометрический метод	5.00	—
204	448279.15	4202315.90	Картометрический метод	5.00	—
205	448138.35	4202425.60	Картометрический метод	5.00	—
206	448067.95	4202479.65	Картометрический метод	5.00	—
207	448046.65	4202497.65	Картометрический метод	5.00	—
208	447994.25	4202540.25	Картометрический метод	5.00	—
209	447969.70	4202561.50	Картометрический метод	5.00	—
210	447945.15	4202582.80	Картометрический метод	5.00	—
211	447892.75	4202618.80	Картометрический метод	5.00	—
212	447868.20	4202635.20	Картометрический метод	5.00	—
213	447853.45	4202645.00	Картометрический метод	5.00	—
214	447768.30	4202720.35	Картометрический метод	5.00	—
215	447622.60	4202844.75	Картометрический метод	5.00	—
216	447537.45	4202918.45	Картометрический метод	5.00	—
217	447439.25	4203001.95	Картометрический метод	5.00	—
218	447417.95	4203023.25	Картометрический метод	5.00	—
219	447381.95	4203054.35	Картометрический метод	5.00	—
220	447342.65	4203090.35	Картометрический метод	5.00	—
221	447093.80	4203301.60	Картометрический метод	5.00	—
222	447023.40	4203363.80	Картометрический метод	5.00	—
223	446977.55	4203403.10	Картометрический метод	5.00	—
224	446951.35	4203429.30	Картометрический метод	5.00	—
225	446912.05	4203460.40	Картометрический метод	5.00	—
226	446854.75	4203514.40	Картометрический метод	5.00	—
227	446822.00	4203540.60	Картометрический метод	5.00	—
228	446743.40	4203617.60	Картометрический метод	5.00	—
229	446633.70	4203732.20	Картометрический метод	5.00	—
230	446602.60	4203774.75	Картометрический метод	5.00	—
231	446438.90	4203935.20	Картометрический метод	5.00	—
232	446332.45	4204043.30	Картометрический метод	5.00	—
233	446244.05	4204133.35	Картометрический метод	5.00	—
234	446165.45	4204218.50	Картометрический метод	5.00	—
235	446126.15	4204254.50	Картометрический метод	5.00	—
236	446008.30	4204378.90	Картометрический метод	5.00	—
237	445964.10	4204436.25	Картометрический метод	5.00	—
238	445851.10	4204573.75	Картометрический метод	5.00	—
239	445838.00	4204588.50	Картометрический метод	5.00	—
240	445808.55	4204622.90	Картометрический метод	5.00	—
241	445790.55	4204650.75	Картометрический метод	5.00	—
242	445700.50	4204763.70	Картометрический метод	5.00	—
243	445621.90	4204883.25	Картометрический метод	5.00	—
244	445453.25	4205122.30	Картометрический метод	5.00	—
245	445438.75	4205143.50	Картометрический метод	5.00	—
246	445325.55	4205308.95	Картометрический метод	5.00	—

247	445058.70	4205695.35	Картометрический метод	5.00	—
248	444927.70	4205886.90	Картометрический метод	5.00	—
249	444837.65	4206017.90	Картометрический метод	5.00	—
250	444793.45	4206081.75	Картометрический метод	5.00	—
251	444765.60	4206124.30	Картометрический метод	5.00	—
252	444723.05	4206189.80	Картометрический метод	5.00	—
253	444690.30	4206240.55	Картометрический метод	5.00	—
254	444665.75	4206276.60	Картометрический метод	5.00	—
255	444615.00	4206329.00	Картометрический метод	5.00	—
256	444556.05	4206392.85	Картометрический метод	5.00	—
257	444533.15	4206423.95	Картометрический метод	5.00	—
258	444400.50	4206569.65	Картометрический метод	5.00	—
259	444244.95	4206738.30	Картометрический метод	5.00	—
260	444135.25	4206867.65	Картометрический метод	5.00	—
261	444041.95	4206975.70	Картометрический метод	5.00	—
262	443788.15	4207267.15	Картометрический метод	5.00	—
263	443712.85	4207358.85	Картометрический метод	5.00	—
264	443665.35	4207408.00	Картометрический метод	5.00	—
265	443647.35	4207432.55	Картометрический метод	5.00	—
266	443493.45	4207653.60	Картометрический метод	5.00	—
267	443411.60	4207774.75	Картометрический метод	5.00	—
268	443344.60	4207878.05	Картометрический метод	5.00	—
269	443410.40	4207891.85	Картометрический метод	5.00	—
270	443456.25	4207902.50	Картометрический метод	5.00	—
271	443536.50	4207918.05	Картометрический метод	5.00	—
272	443648.70	4207941.80	Картометрический метод	5.00	—
273	443725.65	4207959.80	Картометрический метод	5.00	—
274	443780.50	4207969.65	Картометрический метод	5.00	—
275	443825.55	4207979.45	Картометрический метод	5.00	—
276	443874.70	4207987.65	Картометрический метод	5.00	—
277	443917.25	4207995.85	Картометрический метод	5.00	—
278	443985.20	4208012.20	Картометрический метод	5.00	—
279	444057.30	4208023.65	Картометрический метод	5.00	—
280	444152.25	4208042.50	Картометрический метод	5.00	—
281	444226.75	4208055.60	Картометрический метод	5.00	—
282	444320.95	4208076.90	Картометрический метод	5.00	—
283	444359.40	4208084.25	Картометрический метод	5.00	—
284	444467.50	4208104.75	Картометрический метод	5.00	—
285	444529.75	4208119.45	Картометрический метод	5.00	—
286	444639.45	4208145.65	Картометрический метод	5.00	—
287	444691.05	4208158.75	Картометрический метод	5.00	—
288	444801.60	4208188.20	Картометрический метод	5.00	—
289	444901.50	4208206.25	Картометрический метод	5.00	—
290	444969.65	4208224.30	Картометрический метод	5.00	—
291	445121.50	4208259.35	Картометрический метод	5.00	—
292	445367.65	4208342.00	Картометрический метод	5.00	—
293	445682.95	4208465.05	Картометрический метод	5.00	—
294	446199.30	4208685.45	Картометрический метод	5.00	—
295	446336.85	4208761.95	Картометрический метод	5.00	—
296	446413.00	4208817.05	Картометрический метод	5.00	—
297	446539.60	4208943.65	Картометрический метод	5.00	—
298	446554.10	4208956.75	Картометрический метод	5.00	—
299	446572.75	4208975.75	Картометрический метод	5.00	—
300	446604.70	4209002.80	Картометрический метод	5.00	—
301	446632.55	4209034.70	Картометрический метод	5.00	—
302	446669.40	4209073.20	Картометрический метод	5.00	—
303	446770.00	4209173.95	Картометрический метод	5.00	—
304	446769.10	4209172.95	Картометрический метод	5.00	—
305	446903.45	4209317.20	Картометрический метод	5.00	—
306	446933.50	4209348.55	Картометрический метод	5.00	—
307	446991.10	4209378.80	Картометрический метод	5.00	—
308	447432.70	4209678.10	Картометрический метод	5.00	—
309	447646.95	4209825.45	Картометрический метод	5.00	—
310	447887.00	4209972.50	Картометрический метод	5.00	—
311	448386.20	4210233.20	Картометрический метод	5.00	—
312	448629.40	4210374.70	Картометрический метод	5.00	—



313	448721.20	4210450.05	Картометрический метод	5.00	—
314	449790.20	4211239.40	Картометрический метод	5.00	—
315	450070.00	4211450.80	Картометрический метод	5.00	—
316	450084.05	4211466.75	Картометрический метод	5.00	—
317	450098.45	4211475.55	Картометрический метод	5.00	—
318	450128.85	4211503.55	Картометрический метод	5.00	—
319	450142.45	4211521.95	Картометрический метод	5.00	—
320	450154.45	4211549.95	Картометрический метод	5.00	—
321	450158.45	4211585.15	Картометрический метод	5.00	—
322	450177.65	4211695.25	Картометрический метод	5.00	—
323	450181.15	4211715.30	Картометрический метод	5.00	—
324	450194.45	4211791.30	Картометрический метод	5.00	—
325	450200.05	4211813.70	Картометрический метод	5.00	—
326	450201.65	4211867.30	Картометрический метод	5.00	—
327	450206.45	4211892.10	Картометрический метод	5.00	—
328	450218.45	4211907.30	Картометрический метод	5.00	—
329	450240.05	4211923.30	Картометрический метод	5.00	—
330	450483.70	4212050.30	Картометрический метод	5.00	—
331	450595.45	4212117.30	Картометрический метод	5.00	—
332	450645.80	4212167.65	Картометрический метод	5.00	—
333	450666.75	4212208.75	Картометрический метод	5.00	—
334	450861.20	4212590.45	Картометрический метод	5.00	—
335	450982.00	4212795.85	Картометрический метод	5.00	—
336	451051.45	4212944.85	Картометрический метод	5.00	—
337	451110.85	4213101.90	Картометрический метод	5.00	—
338	451153.15	4213295.20	Картометрический метод	5.00	—
339	451199.45	4213480.45	Картометрический метод	5.00	—
340	451237.70	4213601.25	Картометрический метод	5.00	—
341	451284.00	4213826.75	Картометрический метод	5.00	—
342	451318.20	4214020.05	Картометрический метод	5.00	—
343	451338.35	4214154.95	Картометрический метод	5.00	—
344	451346.40	4214467.05	Картометрический метод	5.00	—
345	451418.90	4214688.55	Картометрический метод	5.00	—
346	451551.65	4215084.75	Картометрический метод	5.00	—
347	451533.00	4215094.55	Картометрический метод	5.00	—
348	451529.20	4215094.80	Картометрический метод	5.00	—
349	451519.65	4215071.75	Картометрический метод	5.00	—
350	451470.65	4214914.35	Картометрический метод	5.00	—
351	451370.50	4214626.65	Картометрический метод	5.00	—
352	451329.20	4214488.35	Картометрический метод	5.00	—
353	451315.70	4214133.90	Картометрический метод	5.00	—
354	451282.30	4213912.15	Картометрический метод	5.00	—
355	451211.50	4213601.45	Картометрический метод	5.00	—
356	451169.30	4213465.20	Картометрический метод	5.00	—
357	451067.50	4213056.60	Картометрический метод	5.00	—
358	451033.75	4212961.25	Картометрический метод	5.00	—
359	450982.50	4212852.00	Картометрический метод	5.00	—
360	450848.25	4212600.95	Картометрический метод	5.00	—
361	450632.55	4212179.90	Картометрический метод	5.00	—
362	450582.15	4212129.75	Картометрический метод	5.00	—
363	450471.25	4212057.60	Картометрический метод	5.00	—
364	450260.75	4211953.20	Картометрический метод	5.00	—
365	450189.30	4211915.95	Картометрический метод	5.00	—
366	450172.20	4211893.80	Картометрический метод	5.00	—
367	450163.15	4211845.45	Картометрический метод	5.00	—
368	450160.10	4211780.05	Картометрический метод	5.00	—
369	450118.85	4211560.55	Картометрический метод	5.00	—
370	450100.70	4211518.25	Картометрический метод	5.00	—
371	450056.00	4211466.10	Картометрический метод	5.00	—
372	449775.80	4211255.55	Картометрический метод	5.00	—
373	448705.40	4210469.55	Картометрический метод	5.00	—
374	448600.60	4210397.35	Картометрический метод	5.00	—
375	448306.30	4210226.90	Картометрический метод	5.00	—
376	447975.70	4210050.45	Картометрический метод	5.00	—
377	447781.55	4209944.65	Картометрический метод	5.00	—
378	447766.05	4209936.15	Картометрический метод	5.00	—

379	447735.70	4209916.20	Картометрический метод	5.00	—
380	447437.45	4209719.60	Картометрический метод	5.00	—
381	447104.05	4209493.35	Картометрический метод	5.00	—
382	446996.25	4209420.10	Картометрический метод	5.00	—
383	446973.90	4209404.95	Картометрический метод	5.00	—
384	446921.20	4209363.30	Картометрический метод	5.00	—
385	446891.15	4209331.95	Картометрический метод	5.00	—
386	446754.25	4209184.85	Картометрический метод	5.00	—
387	446685.35	4209112.30	Картометрический метод	5.00	—
388	446666.10	4209092.00	Картометрический метод	5.00	—
389	446629.25	4209053.55	Картометрический метод	5.00	—
390	446601.40	4209021.60	Картометрический метод	5.00	—
391	446569.50	4208994.60	Картометрический метод	5.00	—
392	446544.90	4208979.05	Картометрический метод	5.00	—
393	446458.95	4208888.20	Картометрический метод	5.00	—
394	446417.15	4208848.05	Картометрический метод	5.00	—
395	446381.95	4208816.95	Картометрический метод	5.00	—
396	446344.30	4208792.40	Картометрический метод	5.00	—
397	446323.00	4208776.85	Картометрический метод	5.00	—
398	446272.25	4208749.00	Картометрический метод	5.00	—
399	446201.80	4208712.15	Картометрический метод	5.00	—
400	446080.60	4208657.30	Картометрический метод	5.00	—
401	445990.55	4208614.75	Картометрический метод	5.00	—
402	445889.00	4208571.35	Картометрический метод	5.00	—
403	445746.65	4208512.40	Картометрический метод	5.00	—
404	445650.45	4208477.10	Картометрический метод	5.00	—
405	445407.55	4208382.25	Картометрический метод	5.00	—
406	445306.80	4208343.75	Картометрический метод	5.00	—
407	445116.85	4208281.55	Картометрический метод	5.00	—
408	445045.60	4208261.10	Картометрический метод	5.00	—
409	444991.55	4208246.35	Картометрический метод	5.00	—
410	444898.20	4208225.05	Картометрический метод	5.00	—
411	444798.30	4208207.05	Картометрический метод	5.00	—
412	444687.80	4208177.60	Картометрический метод	5.00	—
413	444636.20	4208164.50	Картометрический метод	5.00	—
414	444526.45	4208138.30	Картометрический метод	5.00	—
415	444464.25	4208123.55	Картометрический метод	5.00	—
416	444356.15	4208103.10	Картометрический метод	5.00	—
417	444317.65	4208095.70	Картометрический метод	5.00	—
418	444223.50	4208074.45	Картометрический метод	5.00	—
419	444149.00	4208061.35	Картометрический метод	5.00	—
420	444054.00	4208042.50	Картометрический метод	5.00	—
421	443981.95	4208031.05	Картометрический метод	5.00	—
422	443914.00	4208014.65	Картометрический метод	5.00	—
423	443871.40	4208006.50	Картометрический метод	5.00	—
424	443822.25	4207998.30	Картометрический метод	5.00	—
425	443777.25	4207988.45	Картометрический метод	5.00	—
426	443722.35	4207978.65	Картометрический метод	5.00	—
427	443645.40	4207960.65	Картометрический метод	5.00	—
428	443533.20	4207936.90	Картометрический метод	5.00	—
429	443452.95	4207921.35	Картометрический метод	5.00	—
430	443407.10	4207910.70	Картометрический метод	5.00	—
431	443310.55	4207894.45	Картометрический метод	5.00	—
432	443326.30	4207874.15	Картометрический метод	5.00	—
433	443391.95	4207777.95	Картометрический метод	5.00	—
434	443474.25	4207657.65	Картометрический метод	5.00	—
435	443541.75	4207561.85	Картометрический метод	5.00	—
436	443631.15	4207434.55	Картометрический метод	5.00	—
437	443647.15	4207410.00	Картометрический метод	5.00	—
438	443690.70	4207357.80	Картометрический метод	5.00	—
439	443766.00	4207266.10	Картометрический метод	5.00	—
440	444036.95	4206946.25	Картометрический метод	5.00	—
441	444108.70	4206864.40	Картометрический метод	5.00	—
442	444219.60	4206735.40	Картометрический метод	5.00	—
443	444371.30	4206561.15	Картометрический метод	5.00	—
444	444502.85	4206414.15	Картометрический метод	5.00	—



445	444528.20	4206385.05	Картометрический метод	5.00	—
446	444588.25	4206323.45	Картометрический метод	5.00	—
447	444633.25	4206279.05	Картометрический метод	5.00	—
448	444639.95	4206270.55	Картометрический метод	5.00	—
449	444668.00	4206239.10	Картометрический метод	5.00	—
450	444700.75	4206188.30	Картометрический метод	5.00	—
451	444743.30	4206122.80	Картометрический метод	5.00	—
452	444771.15	4206080.20	Картометрический метод	5.00	—
453	444798.95	4206036.25	Картометрический метод	5.00	—
454	444926.95	4205846.25	Картометрический метод	5.00	—
455	445420.95	4205132.25	Картометрический метод	5.00	—
456	445430.85	4205120.35	Картометрический метод	5.00	—
457	445599.50	4204881.20	Картометрический метод	5.00	—
458	445678.05	4204761.65	Картометрический метод	5.00	—
459	445768.10	4204648.65	Картометрический метод	5.00	—
460	445786.10	4204620.80	Картометрический метод	5.00	—
461	445815.55	4204586.40	Картометрический метод	5.00	—
462	445828.65	4204571.65	Картометрический метод	5.00	—
463	445941.60	4204434.05	Картометрический метод	5.00	—
464	445985.80	4204376.70	Картометрический метод	5.00	—
465	446103.65	4204252.25	Картометрический метод	5.00	—
466	446142.95	4204216.20	Картометрический метод	5.00	—
467	446221.55	4204131.00	Картометрический метод	5.00	—
468	446309.95	4204040.95	Картометрический метод	5.00	—
469	446416.35	4203932.85	Картометрический метод	5.00	—
470	446580.05	4203772.30	Картометрический метод	5.00	—
471	446611.15	4203729.70	Картометрический метод	5.00	—
472	446720.85	4203615.05	Картометрический метод	5.00	—
473	446799.40	4203538.10	Картометрический метод	5.00	—
474	446832.15	4203511.85	Картометрический метод	5.00	—
475	446889.45	4203457.85	Картометрический метод	5.00	—
476	446928.75	4203426.70	Картометрический метод	5.00	—
477	446954.90	4203400.50	Картометрический метод	5.00	—
478	447000.75	4203361.20	Картометрический метод	5.00	—
479	447071.15	4203298.95	Картометрический метод	5.00	—
480	447319.95	4203087.65	Картометрический метод	5.00	—
481	447359.25	4203051.60	Картометрический метод	5.00	—
482	447395.30	4203020.50	Картометрический метод	5.00	—
483	447416.55	4202999.20	Картометрический метод	5.00	—
484	447514.80	4202915.65	Картометрический метод	5.00	—
485	447599.90	4202841.95	Картометрический метод	5.00	—
486	447745.60	4202717.45	Картометрический метод	5.00	—
487	447830.75	4202642.15	Картометрический метод	5.00	—
488	447845.45	4202632.30	Картометрический метод	5.00	—
489	447870.00	4202615.90	Картометрический метод	5.00	—
490	447922.40	4202579.90	Картометрический метод	5.00	—
491	447946.95	4202558.60	Картометрический метод	5.00	—
492	447971.50	4202537.30	Картометрический метод	5.00	—
493	448023.90	4202494.70	Картометрический метод	5.00	—
494	448045.20	4202476.70	Картометрический метод	5.00	—
495	448115.55	4202422.65	Картометрический метод	5.00	—
496	448256.35	4202312.90	Картометрический метод	5.00	—
497	448416.80	4202181.85	Картометрический метод	5.00	—
498	448434.80	4202163.85	Картометрический метод	5.00	—
499	448487.20	4202127.80	Картометрический метод	5.00	—
500	448603.40	4202032.80	Картометрический метод	5.00	—
501	448634.50	4201996.75	Картометрический метод	5.00	—
502	448698.35	4201927.95	Картометрический метод	5.00	—
503	448868.60	4201739.60	Картометрический метод	5.00	—
504	448937.35	4201669.15	Картометрический метод	5.00	—
196	448960.25	4201672.45	Картометрический метод	5.00	—
505	450182.90	4211875.65	Картометрический метод	5.00	—
506	450183.50	4211878.45	Картометрический метод	5.00	—
507	450180.15	4211879.15	Картометрический метод	5.00	—
508	450179.45	4211876.40	Картометрический метод	5.00	—

505	450182.90	4211875.65	Картометрический метод	5.00	—
509	444997.15	4208232.45	Картометрический метод	5.00	—
510	444995.75	4208235.30	Картометрический метод	5.00	—
511	444992.90	4208233.85	Картометрический метод	5.00	—
512	444994.30	4208231.05	Картометрический метод	5.00	—
509	444997.15	4208232.45	Картометрический метод	5.00	—
513	450183.15	4211855.75	Картометрический метод	5.00	—
514	450185.20	4211862.85	Картометрический метод	5.00	—
515	450183.10	4211863.45	Картометрический метод	5.00	—
516	450181.05	4211856.35	Картометрический метод	5.00	—
513	450183.15	4211855.75	Картометрический метод	5.00	—
517	450151.45	4211632.75	Картометрический метод	5.00	—
518	450150.60	4211634.75	Картометрический метод	5.00	—
519	450142.80	4211631.40	Картометрический метод	5.00	—
520	450143.65	4211629.40	Картометрический метод	5.00	—
517	450151.45	4211632.75	Картометрический метод	5.00	—
521	450183.75	4211821.85	Картометрический метод	5.00	—
522	450183.85	4211824.05	Картометрический метод	5.00	—
523	450176.15	4211824.55	Картометрический метод	5.00	—
524	450176.00	4211822.35	Картометрический метод	5.00	—
521	450183.75	4211821.85	Картометрический метод	5.00	—
525	450155.00	4211686.70	Картометрический метод	5.00	—
526	450155.00	4211688.90	Картометрический метод	5.00	—
527	450152.80	4211688.90	Картометрический метод	5.00	—
528	450152.80	4211686.70	Картометрический метод	5.00	—
525	450155.00	4211686.70			
529	450166.75	4211755.20	Картометрический метод	5.00	—
530	450166.75	4211757.40	Картометрический метод	5.00	—
531	450164.55	4211757.40	Картометрический метод	5.00	—
532	450164.55	4211755.20	Картометрический метод	5.00	—
529	450166.75	4211755.20	Картометрический метод	5.00	—
<b>ТА-004</b>					
533	448606.50	4202053.85	Картометрический метод	5.00	—
534	448631.50	4202076.05	Картометрический метод	5.00	—
535	448661.45	4202110.95	Картометрический метод	5.00	—
536	448676.45	4202134.50	Картометрический метод	5.00	—
537	448749.65	4202256.35	Картометрический метод	5.00	—
538	448759.50	4202275.50	Картометрический метод	5.00	—
539	448773.20	4202288.10	Картометрический метод	5.00	—
540	448812.30	4202344.95	Картометрический метод	5.00	—
541	448892.90	4202442.55	Картометрический метод	5.00	—
542	448955.20	4202523.30	Картометрический метод	5.00	—
543	449083.85	4202657.50	Картометрический метод	5.00	—
544	449124.85	4202732.60	Картометрический метод	5.00	—
545	449124.55	4202754.40	Картометрический метод	5.00	—
546	449127.00	4202793.75	Картометрический метод	5.00	—
547	449114.80	4202791.20	Картометрический метод	5.00	—
548	449114.50	4202786.40	Картометрический метод	5.00	—
549	449124.25	4202787.35	Картометрический метод	5.00	—
550	449113.75	4202774.05	Картометрический метод	5.00	—
551	449112.60	4202755.20	Картометрический метод	5.00	—
552	449111.25	4202740.40	Картометрический метод	5.00	—
553	449074.05	4202664.65	Картометрический метод	5.00	—
554	448967.80	4202551.80	Картометрический метод	5.00	—
555	448899.30	4202469.85	Картометрический метод	5.00	—
556	448876.65	4202436.45	Картометрический метод	5.00	—
557	448794.80	4202342.05	Картометрический метод	5.00	—
558	448714.55	4202221.70	Картометрический метод	5.00	—
559	448668.55	4202142.20	Картометрический метод	5.00	—
560	448597.30	4202064.30	Картометрический метод	5.00	—

533	448606.50	4202053.85	Картометрический метод	5.00	—
<b>ТА-005</b>					
561	449129.50	4202834.30	Картометрический метод	5.00	—
562	449131.95	4202874.20	Картометрический метод	5.00	—
563	449135.65	4202919.80	Картометрический метод	5.00	—
564	449122.80	4202909.80	Картометрический метод	5.00	—
565	449119.95	4202875.05	Картометрический метод	5.00	—
566	449117.50	4202835.15	Картометрический метод	5.00	—
561	449129.50	4202834.30	Картометрический метод	5.00	—
<b>ТА-006</b>					
567	449075.60	4203199.25	Картометрический метод	5.00	—
568	449051.55	4203234.90	Картометрический метод	5.00	—
569	449022.25	4203294.05	Картометрический метод	5.00	—
570	449040.05	4203234.80	Картометрический метод	5.00	—
567	449075.60	4203199.25	Картометрический метод	5.00	—
<b>ТА-007</b>					
571	448901.45	4203459.30	Картометрический метод	5.00	—
572	448885.65	4203472.35	Картометрический метод	5.00	—
573	448868.50	4203487.95	Картометрический метод	5.00	—
574	448840.35	4203522.10	Картометрический метод	5.00	—
575	448833.45	4203545.95	Картометрический метод	5.00	—
576	448836.80	4203563.15	Картометрический метод	5.00	—
577	448847.60	4203582.85	Картометрический метод	5.00	—
578	448868.95	4203617.90	Картометрический метод	5.00	—
579	448894.25	4203661.65	Картометрический метод	5.00	—
580	448928.35	4203720.85	Картометрический метод	5.00	—
581	448954.60	4203763.90	Картометрический метод	5.00	—
582	448979.85	4203807.65	Картометрический метод	5.00	—
583	449002.10	4203848.50	Картометрический метод	5.00	—
584	449015.30	4203874.20	Картометрический метод	5.00	—
585	448990.30	4203833.10	Картометрический метод	5.00	—
586	448819.10	4203551.80	Картометрический метод	5.00	—
587	448823.75	4203530.70	Картометрический метод	5.00	—
588	448838.25	4203503.40	Картометрический метод	5.00	—
589	448860.00	4203479.45	Картометрический метод	5.00	—
590	448878.90	4203462.35	Картометрический метод	5.00	—
571	448901.45	4203459.30	Картометрический метод	5.00	—
<b>ТА-008</b>					
591	449054.85	4203982.80	Картометрический метод	5.00	—
592	449055.80	4203991.20	Картометрический метод	5.00	—
593	449054.65	4204010.50	Картометрический метод	5.00	—
594	449053.05	4204017.20	Картометрический метод	5.00	—
595	449034.45	4204043.70	Картометрический метод	5.00	—
596	449039.55	4204024.70	Картометрический метод	5.00	—
597	449054.40	4203996.85	Картометрический метод	5.00	—
591	449054.85	4203982.80	Картометрический метод	5.00	—
<b>ТА-009</b>					
598	454581.35	4213467.25	Картометрический метод	5.00	—
599	454600.85	4213499.45	Картометрический метод	5.00	—
600	454113.70	4213762.40	Картометрический метод	5.00	—
601	454002.80	4213822.15	Картометрический метод	5.00	—
602	453937.55	4213857.30	Картометрический метод	5.00	—
603	453666.05	4214005.30	Картометрический метод	5.00	—
604	453441.80	4214127.00	Картометрический метод	5.00	—
605	453183.70	4214264.95	Картометрический метод	5.00	—
606	453191.05	4214277.45	Картометрический метод	5.00	—
607	453184.05	4214281.30	Картометрический метод	5.00	—
608	453356.60	4214901.55	Картометрический метод	5.00	—
609	453448.25	4215218.20	Картометрический метод	5.00	—
610	453453.25	4215235.45	Картометрический метод	5.00	—
611	453454.75	4215239.20	Картометрический метод	5.00	—
612	453460.75	4215251.30	Картометрический метод	5.00	—
613	453470.90	4215271.00	Картометрический метод	5.00	—
614	453479.20	4215288.55	Картометрический метод	5.00	—
615	453491.10	4215310.75	Картометрический метод	5.00	—
616	453492.90	4215314.35	Картометрический метод	5.00	—



617	453494.95	4215317.30	Картометрический метод	5.00	—
618	453500.50	4215328.10	Картометрический метод	5.00	—
619	453485.75	4215335.65	Картометрический метод	5.00	—
620	453440.05	4215246.65	Картометрический метод	5.00	—
621	453426.40	4215220.05	Картометрический метод	5.00	—
622	453425.50	4215216.85	Картометрический метод	5.00	—
623	453430.00	4215214.50	Картометрический метод	5.00	—
624	453341.70	4214905.80	Картометрический метод	5.00	—
625	453256.05	4214597.55	Картометрический метод	5.00	—
626	453182.15	4214332.95	Картометрический метод	5.00	—
627	453171.65	4214288.10	Картометрический метод	5.00	—
628	453164.25	4214275.55	Картометрический метод	5.00	—
629	453140.10	4214288.80	Картометрический метод	5.00	—
630	452950.85	4214390.55	Картометрический метод	5.00	—
631	452607.85	4214575.55	Картометрический метод	5.00	—
632	452219.70	4214783.85	Картометрический метод	5.00	—
633	452011.10	4214897.30	Картометрический метод	5.00	—
634	451578.10	4215133.60	Картометрический метод	5.00	—
635	451460.45	4215197.35	Картометрический метод	5.00	—
636	451147.30	4215368.10	Картометрический метод	5.00	—
637	450871.65	4215519.05	Картометрический метод	5.00	—
638	450502.60	4215721.95	Картометрический метод	5.00	—
639	450127.60	4215923.60	Картометрический метод	5.00	—
640	449931.55	4216025.90	Картометрический метод	5.00	—
641	449873.35	4216053.25	Картометрический метод	5.00	—
642	449754.25	4216102.75	Картометрический метод	5.00	—
643	449695.35	4216121.75	Картометрический метод	5.00	—
644	449607.45	4216154.10	Картометрический метод	5.00	—
645	449505.65	4216183.40	Картометрический метод	5.00	—
646	449435.15	4216202.40	Картометрический метод	5.00	—
647	449355.20	4216218.45	Картометрический метод	5.00	—
648	449294.65	4216227.85	Картометрический метод	5.00	—
649	449180.85	4216239.10	Картометрический метод	5.00	—
650	449049.25	4216243.25	Картометрический метод	5.00	—
651	449028.00	4216299.95	Картометрический метод	5.00	—
652	449049.50	4216326.70	Картометрический метод	5.00	—
653	449058.90	4216341.20	Картометрический метод	5.00	—
654	449043.35	4216370.00	Картометрический метод	5.00	—
655	449031.20	4216390.85	Картометрический метод	5.00	—
656	449012.55	4216391.90	Картометрический метод	5.00	—
657	449006.60	4216395.30	Картометрический метод	5.00	—
658	448991.15	4216398.95	Картометрический метод	5.00	—
659	448805.85	4216895.70	Картометрический метод	5.00	—
660	448801.20	4216905.75	Картометрический метод	5.00	—
661	448796.00	4216906.65	Картометрический метод	5.00	—
662	448768.65	4216982.05	Картометрический метод	5.00	—
663	448771.30	4216989.75	Картометрический метод	5.00	—
664	448768.80	4216992.60	Картометрический метод	5.00	—
665	448743.05	4217064.25	Картометрический метод	5.00	—
666	448704.80	4217122.85	Картометрический метод	5.00	—
667	448686.70	4217150.50	Картометрический метод	5.00	—
668	448641.25	4217215.50	Картометрический метод	5.00	—
669	448638.40	4217223.40	Картометрический метод	5.00	—
670	448637.90	4217228.30	Картометрический метод	5.00	—
671	448638.25	4217232.25	Картометрический метод	5.00	—
672	448652.35	4217247.85	Картометрический метод	5.00	—
673	448697.55	4217297.90	Картометрический метод	5.00	—
674	448774.65	4217377.95	Картометрический метод	5.00	—
675	448814.15	4217418.45	Картометрический метод	5.00	—
676	448819.15	4217428.35	Картометрический метод	5.00	—
677	448828.70	4217458.55	Картометрический метод	5.00	—
678	448829.60	4217470.60	Картометрический метод	5.00	—
679	448829.05	4217481.75	Картометрический метод	5.00	—
680	448826.85	4217487.50	Картометрический метод	5.00	—
681	448818.05	4217505.80	Картометрический метод	5.00	—
682	448775.25	4217549.55	Картометрический метод	5.00	—

683	448746.10	4217581.65	Картометрический метод	5.00	—
684	448741.90	4217578.30	Картометрический метод	5.00	—
685	448724.20	4217610.65	Картометрический метод	5.00	—
686	448718.15	4217618.10	Картометрический метод	5.00	—
687	448713.15	4217614.85	Картометрический метод	5.00	—
688	448703.85	4217627.15	Картометрический метод	5.00	—
689	448706.30	4217629.45	Картометрический метод	5.00	—
690	448699.30	4217637.25	Картометрический метод	5.00	—
691	448700.45	4217638.30	Картометрический метод	5.00	—
692	448694.95	4217644.65	Картометрический метод	5.00	—
693	448689.75	4217640.35	Картометрический метод	5.00	—
694	448653.25	4217684.80	Картометрический метод	5.00	—
695	448646.65	4217692.95	Картометрический метод	5.00	—
696	448645.25	4217691.80	Картометрический метод	5.00	—
697	448643.80	4217693.45	Картометрический метод	5.00	—
698	448651.30	4217700.75	Картометрический метод	5.00	—
699	448642.10	4217710.50	Картометрический метод	5.00	—
700	448633.75	4217705.75	Картометрический метод	5.00	—
701	448616.55	4217725.45	Картометрический метод	5.00	—
702	448600.85	4217744.00	Картометрический метод	5.00	—
703	448591.05	4217754.45	Картометрический метод	5.00	—
704	448581.80	4217765.35	Картометрический метод	5.00	—
705	448573.60	4217774.50	Картометрический метод	5.00	—
706	448564.50	4217785.20	Картометрический метод	5.00	—
707	448557.00	4217793.40	Картометрический метод	5.00	—
708	448549.05	4217802.80	Картометрический метод	5.00	—
709	448547.50	4217805.35	Картометрический метод	5.00	—
710	448544.30	4217809.50	Картометрический метод	5.00	—
711	448545.55	4217811.85	Картометрический метод	5.00	—
712	448543.20	4217814.25	Картометрический метод	5.00	—
713	448542.40	4217813.75	Картометрический метод	5.00	—
714	448540.65	4217815.75	Картометрический метод	5.00	—
715	448539.40	4217815.20	Картометрический метод	5.00	—
716	448521.20	4217834.25	Картометрический метод	5.00	—
717	448508.15	4217848.85	Картометрический метод	5.00	—
718	448503.40	4217854.15	Картометрический метод	5.00	—
719	448501.10	4217856.75	Картометрический метод	5.00	—
720	448494.90	4217863.75	Картометрический метод	5.00	—
721	448486.40	4217873.80	Картометрический метод	5.00	—
722	448476.35	4217885.55	Картометрический метод	5.00	—
723	448463.25	4217900.15	Картометрический метод	5.00	—
724	448460.00	4217903.60	Картометрический метод	5.00	—
725	448449.55	4217916.30	Картометрический метод	5.00	—
726	448440.60	4217926.05	Картометрический метод	5.00	—
727	448437.40	4217929.60	Картометрический метод	5.00	—
728	448432.95	4217934.95	Картометрический метод	5.00	—
729	448426.40	4217942.70	Картометрический метод	5.00	—
730	448406.65	4217964.20	Картометрический метод	5.00	—
731	448395.05	4217978.40	Картометрический метод	5.00	—
732	448388.85	4217983.50	Картометрический метод	5.00	—
733	448355.40	4218018.85	Картометрический метод	5.00	—
734	448289.05	4218100.45	Картометрический метод	5.00	—
735	448287.45	4218107.85	Картометрический метод	5.00	—
736	448285.50	4218134.10	Картометрический метод	5.00	—
737	448285.70	4218143.35	Картометрический метод	5.00	—
738	448276.45	4218179.65	Картометрический метод	5.00	—
739	448275.90	4218181.25	Картометрический метод	5.00	—
740	448262.10	4218195.95	Картометрический метод	5.00	—
741	448252.30	4218207.20	Картометрический метод	5.00	—
742	448242.70	4218217.20	Картометрический метод	5.00	—
743	448231.25	4218229.80	Картометрический метод	5.00	—
744	448219.50	4218240.55	Картометрический метод	5.00	—
745	448208.65	4218253.30	Картометрический метод	5.00	—
746	448196.95	4218265.65	Картометрический метод	5.00	—
747	448185.05	4218276.55	Картометрический метод	5.00	—
748	448175.15	4218289.45	Картометрический метод	5.00	—

749	448163.55	4218302.30	Картометрический метод	5.00	—
750	448120.10	4218349.00	Картометрический метод	5.00	—
751	448115.30	4218354.25	Картометрический метод	5.00	—
752	448107.75	4218362.40	Картометрический метод	5.00	—
753	448101.25	4218369.20	Картометрический метод	5.00	—
754	448107.60	4218362.50	Картометрический метод	5.00	—
755	448096.10	4218374.60	Картометрический метод	5.00	—
756	448084.40	4218386.20	Картометрический метод	5.00	—
757	448072.85	4218398.60	Картометрический метод	5.00	—
758	448061.30	4218411.75	Картометрический метод	5.00	—
759	448061.20	4218411.80	Картометрический метод	5.00	—
760	448061.15	4218411.85	Картометрический метод	5.00	—
761	448040.30	4218433.20	Картометрический метод	5.00	—
762	448014.60	4218461.65	Картометрический метод	5.00	—
763	447996.95	4218481.75	Картометрический метод	5.00	—
764	447993.60	4218485.45	Картометрический метод	5.00	—
765	447991.70	4218487.60	Картометрический метод	5.00	—
766	447991.85	4218487.75	Картометрический метод	5.00	—
767	447991.55	4218487.70	Картометрический метод	5.00	—
768	447966.45	4218507.30	Картометрический метод	5.00	—
769	447951.00	4218525.10	Картометрический метод	5.00	—
770	447932.45	4218547.55	Картометрический метод	5.00	—
771	447905.00	4218572.25	Картометрический метод	5.00	—
772	447860.35	4218621.20	Картометрический метод	5.00	—
773	447834.35	4218652.25	Картометрический метод	5.00	—
774	447828.90	4218648.05	Картометрический метод	5.00	—
775	447778.50	4218704.50	Картометрический метод	5.00	—
776	447750.35	4218733.60	Картометрический метод	5.00	—
777	447725.80	4218755.00	Картометрический метод	5.00	—
778	447718.65	4218759.55	Картометрический метод	5.00	—
779	447674.05	4218778.50	Картометрический метод	5.00	—
780	447481.65	4218862.40	Картометрический метод	5.00	—
781	447444.95	4218878.30	Картометрический метод	5.00	—
782	447441.80	4218879.75	Картометрический метод	5.00	—
783	447362.60	4218922.15	Картометрический метод	5.00	—
784	447360.40	4218922.15	Картометрический метод	5.00	—
785	447353.95	4218926.50	Картометрический метод	5.00	—
786	447325.15	4218938.70	Картометрический метод	5.00	—
787	447321.90	4218932.30	Картометрический метод	5.00	—
788	447319.95	4218931.95	Картометрический метод	5.00	—
789	447306.30	4218937.65	Картометрический метод	5.00	—
790	447277.40	4218947.95	Картометрический метод	5.00	—
791	447265.95	4218952.50	Картометрический метод	5.00	—
792	447233.75	4218965.20	Картометрический метод	5.00	—
793	447219.15	4218971.70	Картометрический метод	5.00	—
794	447176.10	4218991.00	Картометрический метод	5.00	—
795	447142.25	4219006.10	Картометрический метод	5.00	—
796	447131.50	4219010.90	Картометрический метод	5.00	—
797	447086.30	4219029.75	Картометрический метод	5.00	—
798	447032.10	4219049.55	Картометрический метод	5.00	—
799	447038.30	4219062.50	Картометрический метод	5.00	—
800	446986.10	4219083.45	Картометрический метод	5.00	—
801	446984.30	4219084.20	Картометрический метод	5.00	—
802	446882.95	4219124.95	Картометрический метод	5.00	—
803	446882.05	4219124.95	Картометрический метод	5.00	—
804	446882.05	4219125.30	Картометрический метод	5.00	—
805	446870.75	4219129.85	Картометрический метод	5.00	—
806	446826.35	4219149.00	Картометрический метод	5.00	—
807	446826.00	4219149.00	Картометрический метод	5.00	—
808	446826.00	4219149.15	Картометрический метод	5.00	—
809	446769.75	4219173.40	Картометрический метод	5.00	—
810	446769.10	4219173.40	Картометрический метод	5.00	—
811	446769.10	4219173.65	Картометрический метод	5.00	—
812	446714.45	4219197.25	Картометрический метод	5.00	—
813	446713.65	4219197.25	Картометрический метод	5.00	—
814	446713.65	4219197.55	Картометрический метод	5.00	—



815	446695.60	4219205.35	Картометрический метод	5.00	—
816	446658.85	4219220.85	Картометрический метод	5.00	—
817	446658.60	4219220.85	Картометрический метод	5.00	—
818	446658.60	4219220.95	Картометрический метод	5.00	—
819	446485.20	4219293.95	Картометрический метод	5.00	—
820	446412.70	4219320.15	Картометрический метод	5.00	—
821	446298.95	4219368.45	Картометрический метод	5.00	—
822	446221.45	4219402.70	Картометрический метод	5.00	—
823	446164.15	4219422.65	Картометрический метод	5.00	—
824	446161.85	4219424.35	Картометрический метод	5.00	—
825	446163.70	4219397.50	Картометрический метод	5.00	—
826	446217.20	4219375.20	Картометрический метод	5.00	—
827	446344.35	4219322.30	Картометрический метод	5.00	—
828	446352.15	4219318.95	Картометрический метод	5.00	—
829	446354.85	4219323.80	Картометрический метод	5.00	—
830	446408.70	4219301.00	Картометрический метод	5.00	—
831	446481.15	4219274.85	Картометрический метод	5.00	—
832	446625.10	4219214.10	Картометрический метод	5.00	—
833	446646.65	4219205.00	Картометрический метод	5.00	—
834	446691.50	4219186.25	Картометрический метод	5.00	—
835	446866.75	4219110.75	Картометрический метод	5.00	—
836	447077.15	4219026.15	Картометрический метод	5.00	—
837	447197.90	4218972.80	Картометрический метод	5.00	—
838	447348.90	4218907.75	Картометрический метод	5.00	—
839	447352.55	4218906.05	Картометрический метод	5.00	—
840	447468.75	4218848.90	Картометрический метод	5.00	—
841	447509.45	4218830.85	Картометрический метод	5.00	—
842	447679.75	4218757.75	Картометрический метод	5.00	—
843	447712.65	4218737.30	Картометрический метод	5.00	—
844	447735.30	4218717.55	Картометрический метод	5.00	—
845	447762.05	4218689.45	Картометрический метод	5.00	—
846	447824.25	4218628.50	Картометрический метод	5.00	—
847	448054.40	4218391.40	Картометрический метод	5.00	—
848	448062.65	4218382.35	Картометрический метод	5.00	—
849	448103.30	4218334.55	Картометрический метод	5.00	—
850	448116.75	4218321.40	Картометрический метод	5.00	—
851	448157.45	4218273.05	Картометрический метод	5.00	—
852	448247.50	4218178.80	Картометрический метод	5.00	—
853	448254.45	4218169.10	Картометрический метод	5.00	—
854	448263.75	4218135.50	Картометрический метод	5.00	—
855	448270.25	4218098.10	Картометрический метод	5.00	—
856	448311.50	4218048.60	Картометрический метод	5.00	—
857	448314.90	4218051.60	Картометрический метод	5.00	—
858	448359.20	4218000.30	Картометрический метод	5.00	—
859	448355.75	4217997.10	Картометрический метод	5.00	—
860	448430.80	4217910.75	Картометрический метод	5.00	—
861	448611.90	4217700.15	Картометрический метод	5.00	—
862	448699.95	4217600.60	Картометрический метод	5.00	—
863	448758.20	4217534.05	Картометрический метод	5.00	—
864	448795.75	4217492.30	Картометрический метод	5.00	—
865	448801.00	4217483.45	Картометрический метод	5.00	—
866	448803.15	4217472.80	Картометрический метод	5.00	—
867	448800.95	4217448.10	Картометрический метод	5.00	—
868	448798.65	4217436.65	Картометрический метод	5.00	—
869	448796.05	4217431.35	Картометрический метод	5.00	—
870	448758.85	4217393.25	Картометрический метод	5.00	—
871	448681.50	4217312.95	Картометрический метод	5.00	—
872	448618.30	4217242.80	Картометрический метод	5.00	—
873	448616.95	4217236.90	Картометрический метод	5.00	—
874	448619.65	4217212.40	Картометрический метод	5.00	—
875	448627.95	4217196.15	Картометрический метод	5.00	—
876	448658.20	4217152.85	Картометрический метод	5.00	—
877	448725.75	4217072.10	Картометрический метод	5.00	—
878	448714.90	4217066.60	Картометрический метод	5.00	—
879	448723.30	4217054.30	Картометрический метод	5.00	—
880	449025.40	4216244.00	Картометрический метод	5.00	—

881	448804.15	4216251.00	Картометрический метод	5.00	—
882	448709.80	4216254.45	Картометрический метод	5.00	—
883	448618.95	4216258.30	Картометрический метод	5.00	—
884	448557.10	4216263.70	Картометрический метод	5.00	—
885	448465.20	4216279.55	Картометрический метод	5.00	—
886	448343.60	4216318.00	Картометрический метод	5.00	—
887	448225.10	4216368.15	Картометрический метод	5.00	—
888	448159.75	4216400.00	Картометрический метод	5.00	—
889	448043.20	4216458.10	Картометрический метод	5.00	—
890	447997.55	4216481.85	Картометрический метод	5.00	—
891	447786.90	4216591.55	Картометрический метод	5.00	—
892	447738.60	4216617.75	Картометрический метод	5.00	—
893	447742.05	4216624.05	Картометрический метод	5.00	—
894	447721.05	4216635.65	Картометрический метод	5.00	—
895	447717.50	4216629.25	Картометрический метод	5.00	—
896	447707.00	4216635.60	Картометрический метод	5.00	—
897	447697.30	4216592.75	Картометрический метод	5.00	—
898	447718.25	4216581.05	Картометрический метод	5.00	—
899	447766.35	4216554.35	Картометрический метод	5.00	—
900	448019.45	4216413.05	Картометрический метод	5.00	—
901	448039.35	4216402.35	Картометрический метод	5.00	—
902	448135.15	4216351.10	Картометрический метод	5.00	—
903	448199.80	4216317.25	Картометрический метод	5.00	—
904	448324.00	4216260.55	Картометрический метод	5.00	—
905	448449.20	4216217.05	Картометрический метод	5.00	—
906	448547.80	4216201.80	Картометрический метод	5.00	—
907	448614.85	4216189.20	Картометрический метод	5.00	—
908	448707.75	4216182.55	Картометрический метод	5.00	—
909	448804.20	4216182.90	Картометрический метод	5.00	—
910	449026.10	4216187.75	Картометрический метод	5.00	—
911	449100.65	4216185.95	Картометрический метод	5.00	—
912	449214.30	4216186.75	Картометрический метод	5.00	—
913	449340.65	4216171.65	Картометрический метод	5.00	—
914	449606.15	4216108.90	Картометрический метод	5.00	—
915	449800.90	4216035.75	Картометрический метод	5.00	—
916	449959.05	4215954.70	Картометрический метод	5.00	—
917	450894.55	4215455.60	Картометрический метод	5.00	—
918	450898.80	4215464.25	Картометрический метод	5.00	—
919	451131.70	4215339.30	Картометрический метод	5.00	—
920	451446.25	4215171.05	Картометрический метод	5.00	—
921	451542.90	4215119.00	Картометрический метод	5.00	—
922	451536.15	4215105.70	Картометрический метод	5.00	—
923	451556.80	4215094.40	Картометрический метод	5.00	—
924	451564.00	4215107.60	Картометрический метод	5.00	—
925	451997.50	4214872.30	Картометрический метод	5.00	—
926	452001.75	4214865.55	Картометрический метод	5.00	—
927	452004.20	4214862.25	Картометрический метод	5.00	—
928	452009.30	4214852.70	Картометрический метод	5.00	—
929	452012.20	4214842.70	Картометрический метод	5.00	—
930	452012.80	4214825.40	Картометрический метод	5.00	—
931	452013.95	4214794.80	Картометрический метод	5.00	—
932	452014.40	4214783.05	Картометрический метод	5.00	—
933	451976.55	4214712.25	Картометрический метод	5.00	—
934	452169.95	4214608.45	Картометрический метод	5.00	—
935	452213.70	4214690.10	Картометрический метод	5.00	—
936	452223.80	4214709.10	Картометрический метод	5.00	—
937	452231.15	4214722.85	Картометрический метод	5.00	—
938	452219.55	4214729.15	Картометрический метод	5.00	—
939	452224.30	4214731.55	Картометрический метод	5.00	—
940	452230.00	4214733.25	Картометрический метод	5.00	—
941	452234.75	4214734.05	Картометрический метод	5.00	—
942	452238.95	4214734.30	Картометрический метод	5.00	—
943	452249.05	4214733.45	Картометрический метод	5.00	—
944	452253.95	4214733.55	Картометрический метод	5.00	—
945	452593.65	4214549.35	Картометрический метод	5.00	—
946	452935.80	4214362.95	Картометрический метод	5.00	—

947	453124.85	4214260.30	Картометрический метод	5.00	—
948	453145.85	4214248.85	Картометрический метод	5.00	—
949	453139.40	4214233.00	Картометрический метод	5.00	—
950	453144.50	4214230.90	Картометрический метод	5.00	—
951	453150.40	4214229.05	Картометрический метод	5.00	—
952	453157.90	4214229.45	Картометрический метод	5.00	—
953	453164.85	4214233.00	Картометрический метод	5.00	—
954	453168.20	4214236.65	Картометрический метод	5.00	—
955	453425.75	4214097.25	Картометрический метод	5.00	—
956	453650.35	4213976.35	Картометрический метод	5.00	—
957	453922.30	4213829.30	Картометрический метод	5.00	—
958	454098.95	4213734.90	Картометрический метод	5.00	—
959	454323.10	4213611.25	Картометрический метод	5.00	—
960	454449.55	4213540.65	Картометрический метод	5.00	—
961	454546.75	4213486.40	Картометрический метод	5.00	—
598	454581.35	4213467.25	Картометрический метод	5.00	—
962	448679.05	4217289.35	Картометрический метод	5.00	—
963	448676.10	4217292.70	Картометрический метод	5.00	—
964	448671.60	4217288.70	Картометрический метод	5.00	—
965	448674.60	4217285.35	Картометрический метод	5.00	—
962	448679.05	4217289.35	Картометрический метод	5.00	—
966	452215.90	4214741.65	Картометрический метод	5.00	—
967	452224.05	4214742.05	Картометрический метод	5.00	—
968	452227.45	4214742.65	Картометрический метод	5.00	—
969	452228.80	4214744.30	Картометрический метод	5.00	—
970	452230.45	4214746.30	Картометрический метод	5.00	—
971	452206.45	4214759.30	Картометрический метод	5.00	—
972	452024.10	4214857.95	Картометрический метод	5.00	—
973	452022.15	4214854.70	Картометрический метод	5.00	—
974	452018.75	4214849.40	Картометрический метод	5.00	—
975	452019.35	4214843.35	Картометрический метод	5.00	—
976	452022.80	4214836.10	Картометрический метод	5.00	—
977	452027.65	4214832.15	Картометрический метод	5.00	—
978	452037.90	4214826.55	Картометрический метод	5.00	—
979	452185.90	4214747.25	Картометрический метод	5.00	—
980	452201.90	4214743.05	Картометрический метод	5.00	—
966	452215.90	4214741.65	Картометрический метод	5.00	—
981	448538.15	4216255.55	Картометрический метод	5.00	—
982	448536.90	4216261.95	Картометрический метод	5.00	—
983	448530.40	4216260.65	Картометрический метод	5.00	—
984	448531.65	4216254.25	Картометрический метод	5.00	—
981	448538.15	4216255.55	Картометрический метод	5.00	—
<b>T-010</b>					
985	448045.80	4217789.80	Картометрический метод	5.00	—
986	448055.70	4217801.10	Картометрический метод	5.00	—
987	448057.20	4217799.75	Картометрический метод	5.00	—
988	448074.65	4217819.50	Картометрический метод	5.00	—
989	448063.75	4217829.10	Картометрический метод	5.00	—
990	448062.95	4217828.30	Картометрический метод	5.00	—
991	448035.15	4217853.60	Картометрический метод	5.00	—
992	448030.65	4217827.85	Картометрический метод	5.00	—
993	448035.90	4217819.55	Картометрический метод	5.00	—
994	448047.20	4217810.05	Картометрический метод	5.00	—
995	448046.50	4217809.20	Картометрический метод	5.00	—
996	448048.00	4217807.90	Картометрический метод	5.00	—
997	448038.05	4217796.65	Картометрический метод	5.00	—
985	448045.80	4217789.80	Картометрический метод	5.00	—

### 3. Сведения о характерных точках части (частей) границы объекта

Обозначение характерных точек границ	Координаты, м		Метод определения координат характерной точки	Средняя квадратическая погрешность положения характерной точки	Описание обозначения точки на местности (при наличии)
	X	Y			



				(Mt), м	
<b>1</b>	<b>2</b>	<b>3</b>	<b>4</b>	<b>5</b>	<b>6</b>
—	—	—	—	—	—

**Раздел 3**

**Сведения о местоположении измененных (уточненных) границ объекта**

**1. Система координат:** *МСК НСО, зона 4*

**2. Сведения о характерных точках границ объекта**

Обозначение характерных точек границ	Существующие координаты, м		Измененные (уточненные) координаты, м		Метод определения координат характерной точки	Средняя квадратическ ая погрешность положения характерной точки (Mt), м	Описание обозначения точки на местности (при наличии)
	X	Y	X	Y			
1	2	3	4	5	6	7	8
—	—	—	—	—	—	—	—

**3. Сведения о характерных точках части (частей) границы объекта**

Обозначение характерных точек границ	Существующие координаты, м		Измененные (уточненные) координаты, м		Метод определения координат характерной точки	Средняя квадратическ ая погрешность положения характерной точки (Mt), м	Описание обозначения точки на местности (при наличии)
	X	Y	X	Y			
1	2	3	4	5	6	7	8
—	—	—	—	—	—	—	—





<b>Прохождение границы</b>		<b>Описание прохождения границы</b>
<b>от точки</b>	<b>до точки</b>	
<b>1</b>	<b>2</b>	<b>3</b>
<b>ТА-001</b>		
1	2	-
2	3	-
3	4	-
4	5	-
5	6	-
6	7	-
7	8	-
8	9	-
9	10	-
10	11	-
11	12	-
12	13	-
13	14	-
14	15	-
15	16	-
16	17	-
17	18	-
18	19	-
19	20	-
20	21	-
21	22	-
22	23	-
23	24	-
24	25	-
25	26	-
26	27	-
27	28	-
28	29	-
29	30	-
30	31	-
31	32	-
32	33	-
33	34	-
34	35	-
35	36	-
36	37	-
37	38	-
38	39	-
39	40	-
40	41	-
41	42	-
42	43	-
43	44	-
44	45	-
45	46	-
46	47	-
47	48	-
48	49	-
49	50	-
50	51	-
51	52	-
52	53	-
53	54	-
54	55	-
55	56	-
56	57	-
57	58	-
58	1	-
<b>ТА-002</b>		
59	60	-
60	61	-
61	62	-

62	63	-
63	64	-
64	65	-
65	66	-
66	67	-
67	68	-
68	69	-
69	70	-
70	71	-
71	72	-
72	73	-
73	74	-
74	75	-
75	76	-
76	77	-
77	78	-
78	79	-
79	80	-
80	81	-
81	82	-
82	83	-
83	84	-
84	85	-
85	86	-
86	87	-
87	88	-
88	89	-
89	90	-
90	91	-
91	92	-
92	93	-
93	94	-
94	95	-
95	96	-
96	97	-
97	98	-
98	99	-
99	100	-
100	101	-
101	102	-
102	103	-
103	104	-
104	105	-
105	106	-
106	107	-
107	108	-
108	109	-
109	110	-
110	111	-
111	112	-
112	113	-
113	114	-
114	115	-
115	116	-
116	117	-
117	118	-
118	119	-
119	120	-
120	121	-
121	122	-
122	123	-
123	124	-
124	125	-
125	126	-
126	127	-
127	128	-
128	129	-

129	130	-
130	131	-
131	132	-
132	133	-
133	134	-
134	135	-
135	136	-
136	137	-
137	138	-
138	139	-
139	140	-
140	141	-
141	142	-
142	143	-
143	144	-
144	145	-
145	146	-
146	147	-
147	148	-
148	149	-
149	150	-
150	151	-
151	152	-
152	153	-
153	154	-
154	155	-
155	156	-
156	157	-
157	158	-
158	159	-
159	160	-
160	161	-
161	162	-
162	163	-
163	164	-
164	165	-
165	166	-
166	167	-
167	168	-
168	169	-
169	170	-
170	171	-
171	172	-
172	173	-
173	174	-
174	175	-
175	176	-
176	177	-
177	178	-
178	179	-
179	180	-
180	181	-
181	182	-
182	183	-
183	184	-
184	185	-
185	186	-
186	187	-
187	188	-
188	189	-
189	190	-
190	191	-
191	192	-
192	193	-
193	194	-
194	195	-
195	59	-



<b>TA-003</b>		-
196	197	-
197	198	-
198	199	-
199	200	-
200	201	-
201	202	-
202	203	-
203	204	-
204	205	-
205	206	-
206	207	-
207	208	-
208	209	-
209	210	-
210	211	-
211	212	-
212	213	-
213	214	-
214	215	-
215	216	-
216	217	-
217	218	-
218	219	-
219	220	-
220	221	-
221	222	-
222	223	-
223	224	-
224	225	-
225	226	-
226	227	-
227	228	-
228	229	-
229	230	-
230	231	-
231	232	-
232	233	-
233	234	-
234	235	-
235	236	-
236	237	-
237	238	-
238	239	-
239	240	-
240	241	-
241	242	-
242	243	-
243	244	-
244	245	-
245	246	-
246	247	-
247	248	-
248	249	-
249	250	-
250	251	-
251	252	-
252	253	-
253	254	-
254	255	-
255	256	-
256	257	-
257	258	-
258	259	-
259	260	-
260	261	-
261	262	-

262	263	-
263	264	-
264	265	-
265	266	-
266	267	-
267	268	-
268	269	-
269	270	-
270	271	-
271	272	-
272	273	-
273	274	-
274	275	-
275	276	-
276	277	-
277	278	-
278	279	-
279	280	-
280	281	-
281	282	-
282	283	-
283	284	-
284	285	-
285	286	-
286	287	-
287	288	-
288	289	-
289	290	-
290	291	-
291	292	-
292	293	-
293	294	-
294	295	-
295	296	-
296	297	-
297	298	-
298	299	-
299	300	-
300	301	-
301	302	-
302	303	-
303	304	-
304	305	-
305	306	-
306	307	-
307	308	-
308	309	-
309	310	-
310	311	-
311	312	-
312	313	-
313	314	-
314	315	-
315	316	-
316	317	-
317	318	-
318	319	-
319	320	-
320	321	-
321	322	-
322	323	-
323	324	-
324	325	-
325	326	-
326	327	-
327	328	-
328	329	-

329	330	-
330	331	-
331	332	-
332	333	-
333	334	-
334	335	-
335	336	-
336	337	-
337	338	-
338	339	-
339	340	-
340	341	-
341	342	-
342	343	-
343	344	-
344	345	-
345	346	-
346	347	-
347	348	-
348	349	-
349	350	-
350	351	-
351	352	-
352	353	-
353	354	-
354	355	-
355	356	-
356	357	-
357	358	-
358	359	-
359	360	-
360	361	-
361	362	-
362	363	-
363	364	-
364	365	-
365	366	-
366	367	-
367	368	-
368	369	-
369	370	-
370	371	-
371	372	-
372	373	-
373	374	-
374	375	-
375	376	-
376	377	-
377	378	-
378	379	-
379	380	-
380	381	-
381	382	-
382	383	-
383	384	-
384	385	-
385	386	-
386	387	-
387	388	-
388	389	-
389	390	-
390	391	-
391	392	-
392	393	-
393	394	-
394	395	-
395	396	-

396	397	-
397	398	-
398	399	-
399	400	-
400	401	-
401	402	-
402	403	-
403	404	-
404	405	-
405	406	-
406	407	-
407	408	-
408	409	-
409	410	-
410	411	-
411	412	-
412	413	-
413	414	-
414	415	-
415	416	-
416	417	-
417	418	-
418	419	-
419	420	-
420	421	-
421	422	-
422	423	-
423	424	-
424	425	-
425	426	-
426	427	-
427	428	-
428	429	-
429	430	-
430	431	-
431	432	-
432	433	-
433	434	-
434	435	-
435	436	-
436	437	-
437	438	-
438	439	-
439	440	-
440	441	-
441	442	-
442	443	-
443	444	-
444	445	-
445	446	-
446	447	-
447	448	-
448	449	-
449	450	-
450	451	-
451	452	-
452	453	-
453	454	-
454	455	-
455	456	-
456	457	-
457	458	-
458	459	-
459	460	-
460	461	-
461	462	-
462	463	-



463	464	-
464	465	-
465	466	-
466	467	-
467	468	-
468	469	-
469	470	-
470	471	-
471	472	-
472	473	-
473	474	-
474	475	-
475	476	-
476	477	-
477	478	-
478	479	-
479	480	-
480	481	-
481	482	-
482	483	-
483	484	-
484	485	-
485	486	-
486	487	-
487	488	-
488	489	-
489	490	-
490	491	-
491	492	-
492	493	-
493	494	-
494	495	-
495	496	-
496	497	-
497	498	-
498	499	-
499	500	-
500	501	-
501	502	-
502	503	-
503	504	-
504	196	-
		-
505	506	-
506	507	-
507	508	-
508	505	-
		-
509	510	-
510	511	-
511	512	-
512	509	-
		-
513	514	-
514	515	-
515	516	-
516	513	-
		-
517	518	-
518	519	-
519	520	-
520	517	-
		-
521	522	-
522	523	-
523	524	-
524	521	-

525	526	-
526	527	-
527	528	-
528	525	-
529	530	-
530	531	-
531	532	-
532	531	-
<b>TA-004</b>		
533	534	-
534	535	-
535	536	-
536	537	-
537	538	-
538	539	-
539	540	-
540	541	-
541	542	-
542	543	-
543	544	-
544	545	-
545	546	-
546	547	-
547	548	-
548	549	-
549	550	-
550	551	-
551	552	-
552	553	-
553	554	-
554	555	-
555	556	-
556	557	-
557	558	-
558	559	-
559	560	-
560	533	-
<b>TA-005</b>		
561	562	-
562	563	-
563	564	-
564	565	-
565	566	-
566	561	-
<b>TA-006</b>		
567	568	-
568	569	-
569	570	-
570	567	-
<b>TA-007</b>		
571	572	-
572	573	-
573	574	-
574	575	-
575	576	-
576	577	-
577	578	-
578	579	-
579	580	-
580	581	-
581	582	-
582	583	-
583	584	-
584	585	-
585	586	-

586	587	-
587	588	-
588	589	-
589	590	-
590	571	-
571	572	-
572	573	-
573	574	-
574	575	-
575	576	-
576	577	-
577	578	-
578	579	-
579	580	-
580	581	-
581	582	-
582	583	-
583	584	-
584	585	-
585	586	-
586	587	-
587	588	-
588	589	-
589	590	-
590	571	-
<b>TA-008</b>		
591	592	-
592	593	-
593	594	-
594	595	-
595	596	-
596	597	-
597	591	-
<b>TA-009</b>		
598	599	-
599	600	-
600	601	-
601	602	-
602	603	-
603	604	-
604	605	-
605	606	-
606	607	-
607	608	-
608	609	-
609	610	-
610	611	-
611	612	-
612	613	-
613	614	-
614	615	-
615	616	-
616	617	-
617	618	-
618	619	-
619	620	-
620	621	-
621	622	-
622	623	-
623	624	-
624	625	-
625	626	-
626	627	-
627	628	-
628	629	-
629	630	-
630	631	-

631	632	-
632	633	-
633	634	-
634	635	-
635	636	-
636	637	-
637	638	-
638	639	-
639	640	-
640	641	-
641	642	-
642	643	-
643	644	-
644	645	-
645	646	-
646	647	-
647	648	-
648	649	-
649	650	-
650	651	-
651	652	-
652	653	-
653	654	-
654	655	-
655	656	-
656	657	-
657	658	-
658	659	-
659	660	-
660	661	-
661	662	-
662	663	-
663	664	-
664	665	-
665	666	-
666	667	-
667	668	-
668	669	-
669	670	-
670	671	-
671	672	-
672	673	-
673	674	-
674	675	-
675	676	-
676	677	-
677	678	-
678	679	-
679	680	-
680	681	-
681	682	-
682	683	-
683	684	-
684	685	-
685	686	-
686	687	-
687	688	-
688	689	-
689	690	-
690	691	-
691	692	-
692	693	-
693	694	-
694	695	-
695	696	-
696	697	-
697	698	-



698	699	-
699	700	-
700	701	-
701	702	-
702	703	-
703	704	-
704	705	-
705	706	-
706	707	-
707	708	-
708	709	-
709	710	-
710	711	-
711	712	-
712	713	-
713	714	-
714	715	-
715	716	-
716	717	-
717	718	-
718	719	-
719	720	-
720	721	-
721	722	-
722	723	-
723	724	-
724	725	-
725	726	-
726	727	-
727	728	-
728	729	-
729	730	-
730	731	-
731	732	-
732	733	-
733	734	-
734	735	-
735	736	-
736	737	-
737	738	-
738	739	-
739	740	-
740	741	-
741	742	-
742	743	-
743	744	-
744	745	-
745	746	-
746	747	-
747	748	-
748	749	-
749	750	-
750	751	-
751	752	-
752	753	-
753	754	-
754	755	-
755	756	-
756	757	-
757	758	-
758	759	-
759	760	-
760	761	-
761	762	-
762	763	-
763	764	-
764	765	-

765	766	-
766	767	-
767	768	-
768	769	-
769	770	-
770	771	-
771	772	-
772	773	-
773	774	-
774	775	-
775	776	-
776	777	-
777	778	-
778	779	-
779	780	-
780	781	-
781	782	-
782	783	-
783	784	-
784	785	-
785	786	-
786	787	-
787	788	-
788	789	-
789	790	-
790	791	-
791	792	-
792	793	-
793	794	-
794	795	-
795	796	-
796	797	-
797	798	-
798	799	-
799	800	-
800	801	-
801	802	-
802	803	-
803	804	-
804	805	-
805	806	-
806	807	-
807	808	-
808	809	-
809	810	-
810	811	-
811	812	-
812	813	-
813	814	-
814	815	-
815	816	-
816	817	-
817	818	-
818	819	-
819	820	-
820	821	-
821	822	-
822	823	-
823	824	-
824	825	-
825	826	-
826	827	-
827	828	-
828	829	-
829	830	-
830	831	-

831	832	-
832	833	-
833	834	-
834	835	-
835	836	-
836	837	-
837	838	-
838	839	-
839	840	-
840	841	-
841	842	-
842	843	-
843	844	-
844	845	-
845	846	-
846	847	-
847	848	-
848	849	-
849	850	-
850	851	-
851	852	-
852	853	-
853	854	-
854	855	-
855	856	-
856	857	-
857	858	-
858	859	-
859	860	-
860	861	-
861	862	-
862	863	-
863	864	-
864	865	-
865	866	-
866	867	-
867	868	-
868	869	-
869	870	-
870	871	-
871	872	-
872	873	-
873	874	-
874	875	-
875	876	-
876	877	-
877	878	-
878	879	-
879	880	-
880	881	-
881	882	-
882	883	-
883	884	-
884	885	-
885	886	-
886	887	-
887	888	-
888	889	-
889	890	-
890	891	-
891	892	-
892	893	-
893	894	-
894	895	-
895	896	-
896	897	-
897	898	-

898	899	-
899	900	-
900	901	-
901	902	-
902	903	-
903	904	-
904	905	-
905	906	-
906	907	-
907	908	-
908	909	-
909	910	-
910	911	-
911	912	-
912	913	-
913	914	-
914	915	-
915	916	-
916	917	-
917	918	-
918	919	-
919	920	-
920	921	-
921	922	-
922	923	-
923	924	-
924	925	-
925	926	-
926	927	-
927	928	-
928	929	-
929	930	-
930	931	-
931	932	-
932	933	-
933	934	-
934	935	-
935	936	-
936	937	-
937	938	-
938	939	-
939	940	-
940	941	-
941	942	-
942	943	-
943	944	-
944	945	-
945	946	-
946	947	-
947	948	-
948	949	-
949	950	-
950	951	-
951	952	-
952	953	-
953	954	-
954	955	-
955	956	-
956	957	-
957	958	-
958	959	-
959	960	-
960	961	-
961	598	-
962	963	-
963	964	-



964	965	-
965	962	-
966	967	-
967	968	-
968	969	
969	970	-
970	971	-
971	972	-
972	973	-
973	974	-
974	975	-
975	976	-
976	977	-
977	978	-
978	979	-
979	980	-
980	966	-
981	982	-
982	983	-
983	984	-
984	981	-
<b>T-010</b>		
985	986	-
986	987	-
987	988	-
988	989	-
989	990	-
990	991	-
991	992	-
992	993	-
993	994	-
994	995	-
995	996	-
996	997	-
997	985	-