



ПРАВИТЕЛЬСТВО НОВОСИБИРСКОЙ ОБЛАСТИ

ПОСТАНОВЛЕНИЕ

от 22.07.2019 № 273-п

г. Новосибирск

Об утверждении проекта планировки территории для размещения объекта регионального значения автомобильной дороги межмуниципального значения «Инская – Барышево – 39 км а/д «К-19р» (в гр. района)» на участке км 26+000 – км 30+739» в границах муниципальных образований Репьевский сельсовет Тогучинского района и Березовский сельсовет Новосибирского района Новосибирской области и проекта межевания территории в его составе

В соответствии со статьями 42, 43, 45 Градостроительного кодекса Российской Федерации, частью 4 статьи 9 Федерального закона от 03.07.2016 № 373-ФЗ «О внесении изменений в Градостроительный кодекс Российской Федерации, отдельные законодательные акты Российской Федерации в части совершенствования регулирования подготовки, согласования и утверждения документации по планировке территории и обеспечения комплексного и устойчивого развития территорий и признании утратившими силу отдельных положений законодательных актов Российской Федерации» Правительство Новосибирской области **п о с т а н о в л я е т**:

1. Утвердить прилагаемые проект планировки территории для размещения объекта регионального значения автомобильной дороги межмуниципального значения «Инская – Барышево – 39 км а/д «К-19р» (в гр. района)» на участке км 26+000 – км 30+739» в границах муниципальных образований Репьевский сельсовет Тогучинского района и Березовский сельсовет Новосибирского района Новосибирской области и проект межевания территории в его составе (далее – документация по планировке территории).

2. Министерству строительства Новосибирской области (Шмидт И.И.) направить утвержденную документацию по планировке территории Главам муниципального образования Репьевский сельсовет Тогучинского района Новосибирской области и муниципального образования Березовский сельсовет Новосибирского района Новосибирской области в течение семи дней со дня утверждения документации по планировке территории для официального опубликования и размещения на официальном сайте муниципального образования.

3. Контроль за исполнением настоящего постановления возложить на первого заместителя Председателя Правительства Новосибирской области Знаткова В.М.

Губернатор Новосибирской области

А.А. Травников

УТВЕРЖДЕНЫ
постановлением Правительства
Новосибирской области
от 22.07.2019 № 273-п

**Проект планировки территории
для размещения объекта регионального значения автомобильной дороги
межмуниципального значения «Инская – Барышево – 39 км а/д «К-19р»
(в гр. района)» на участке км 26+000 – км 30+739» в границах
муниципальных образований Репьевский сельсовет Тогучинского района
и Березовский сельсовет Новосибирского района Новосибирской области
и проект межевания территории в его составе**

1. Чертеж планировки территории для размещения объекта регионального значения автомобильной дороги межмуниципального значения «Инская – Барышево – 39 км а/д «К-19р» (в гр. района)» на участке км 26+000 – км 30+739» в границах муниципальных образований Репьевский сельсовет Тогучинского района и Березовский сельсовет Новосибирского района Новосибирской области (приложение № 1).

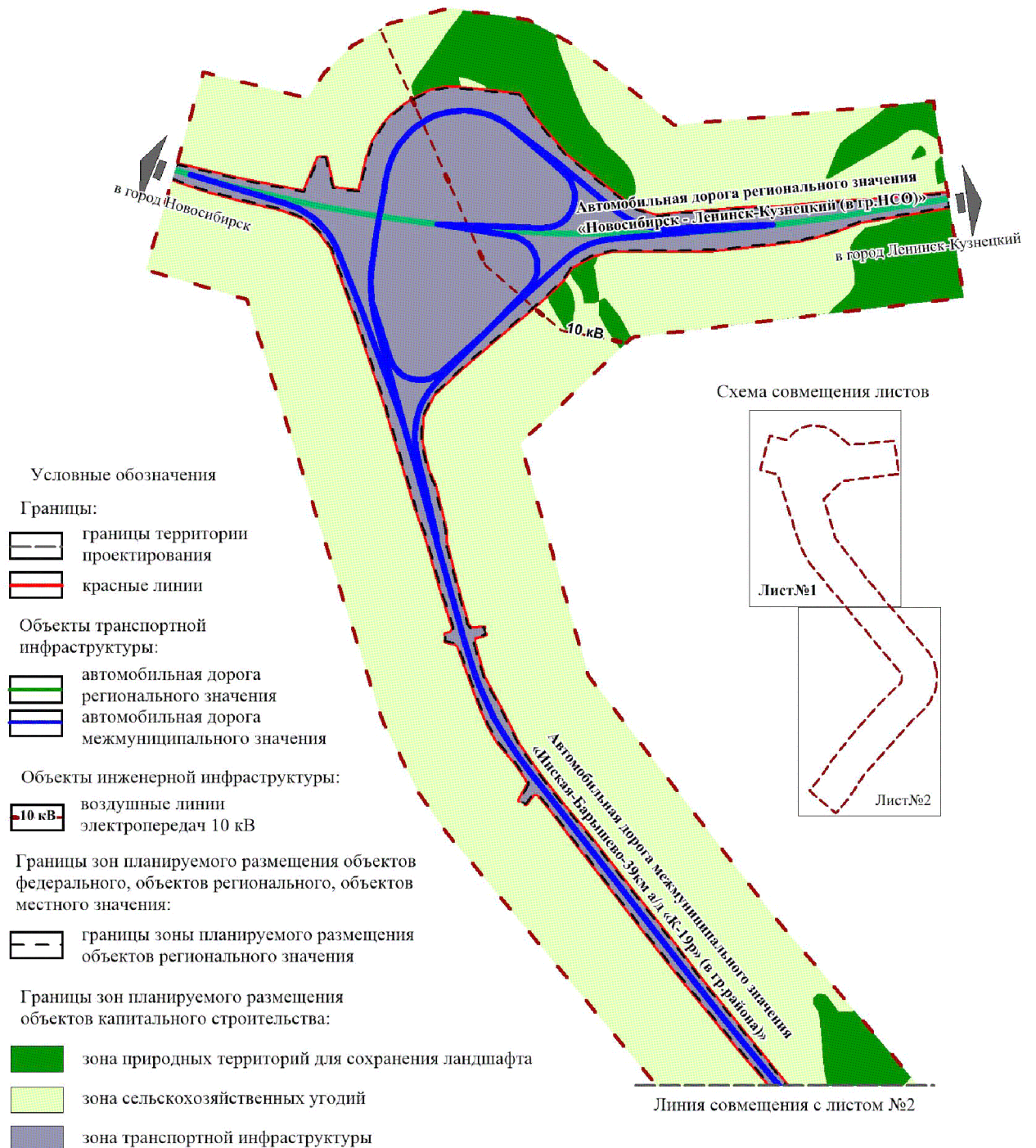
2. Положения о размещении объектов капитального строительства федерального, регионального или местного значения, а также о характеристиках планируемого развития территории, в том числе плотности и параметрах застройки территории и характеристиках развития систем социального, транспортного обслуживания и инженерно-технического обеспечения, необходимых для развития территории (приложение № 2).

3. Чертеж межевания территории для размещения объекта регионального значения автомобильной дороги межмуниципального значения «Инская – Барышево – 39 км а/д «К-19р» (в гр. района)» на участке км 26+000 – км 30+739» в границах муниципальных образований Репьевский сельсовет Тогучинского района и Березовский сельсовет Новосибирского района Новосибирской области с приложением (приложение № 3).

ПРИЛОЖЕНИЕ № 1

к проекту планировки территории для размещения объекта регионального значения автомобильной дороги межмуниципального значения «Инская-Барышево-39км а/д «К-19р» (в гр.района)» на участке км 26+000- км 30+739» в границах муниципальных образований Репьевский сельсовет Тогучинского района и Березовский сельсовет Новосибирского района Новосибирской области и проект межевания территории в его составе
Лист №1

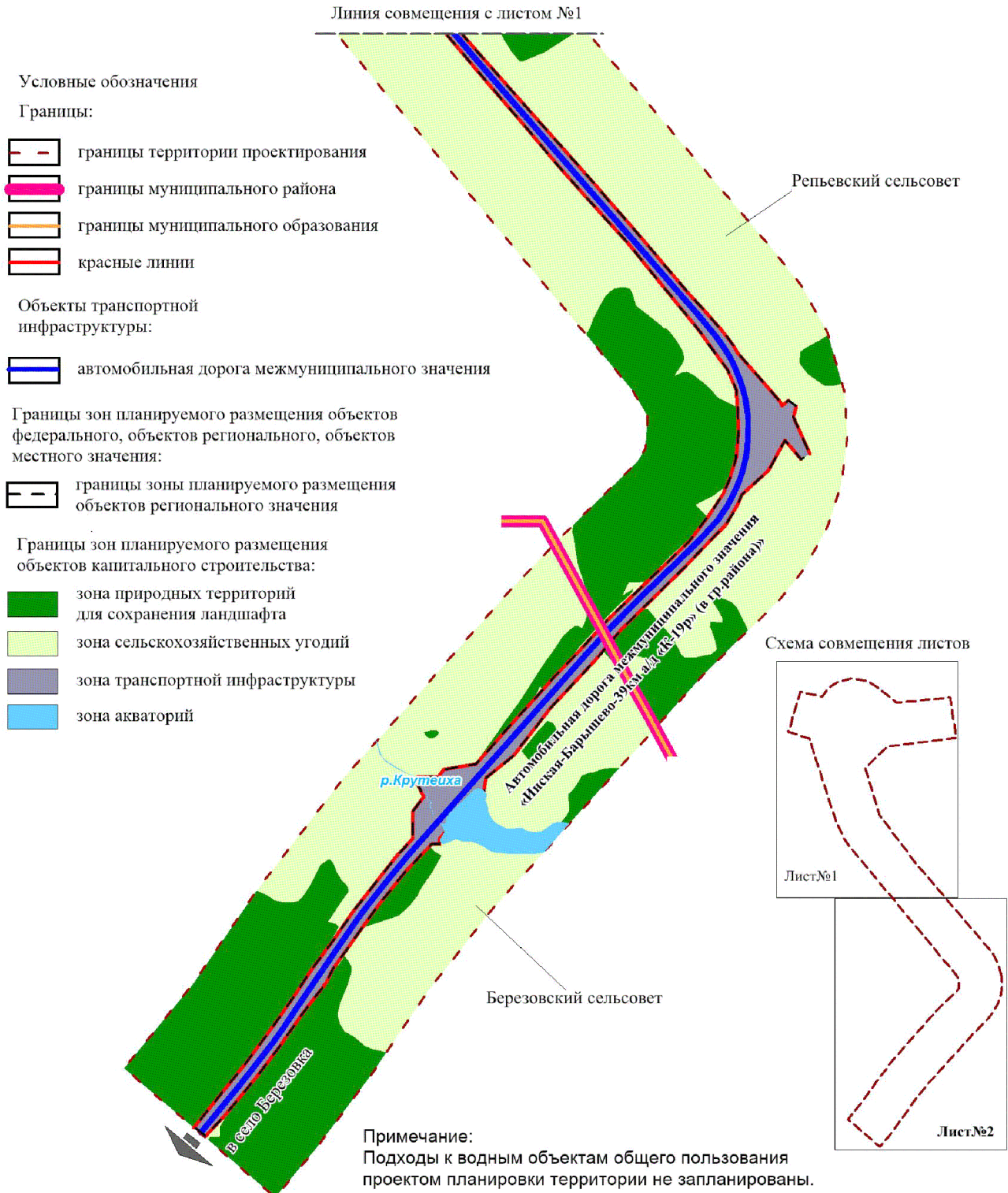
Чертеж планировки территории для размещения объекта регионального значения автомобильной дороги межмуниципального значения «Инская-Барышево-39км а/д «К-19р» (в гр.района)» на участке км 26+000- км 30+739» в границах муниципальных образований Репьевский сельсовет Тогучинского района и Березовский сельсовет Новосибирского района Новосибирской области



ПРИЛОЖЕНИЕ № 1

к проекту планировки территории для размещения объекта регионального значения автомобильной дороги межмуниципального значения «Инская-Барышево-39км а/д «К-19р» (в гр.района)» на участке км 26+000- км 30+739» в границах муниципальных образований Репьевский сельсовет Тогучинского района и Березовский сельсовет Новосибирского района Новосибирской области и проект межевания территории в его составе
Лист №2

Чертеж планировки территории для размещения объекта регионального значения автомобильной дороги межмуниципального значения «Инская-Барышево-39км а/д «К-19р» (в гр.района)» на участке км 26+000- км 30+739» в границах муниципальных образований Репьевский сельсовет Тогучинского района и Березовский сельсовет Новосибирского района Новосибирской области



ПРИЛОЖЕНИЕ № 2

к проекту планировки территории для размещения объекта регионального значения автомобильной дороги межмуниципального значения «Инская – Барышево – 39 км а/д «К-19р» (в гр. района)» на участке км 26+000 – км 30+739» в границах муниципальных образований Репьевский сельсовет Тогучинского района и Березовский сельсовет Новосибирского района Новосибирской области и проекту межевания территории в его составе

Положения о размещении объектов капитального строительства федерального, регионального или местного значения, а также о характеристиках планируемого развития территории, в том числе плотности и параметрах застройки территории и характеристиках развития систем социального, транспортного обслуживания и инженерно-технического обеспечения, необходимых для развития территории

Проект планировки территории для размещения объекта регионального значения автомобильной дороги межмуниципального значения «Инская – Барышево – 39 км а/д «К-19р» (в гр. района)» на участке км 26+000 – км 30+739» в границах муниципальных образований Репьевский сельсовет Тогучинского района и Березовский сельсовет Новосибирского района Новосибирской области (далее – проект планировки территории) разработан на расчетный срок до 2032 года на основании Схемы территориального планирования Новосибирской области, утвержденной постановлением администрации Новосибирской области от 07.09.2009 № 339-па «Об утверждении Схемы территориального планирования Новосибирской области», и схемы территориального планирования Новосибирской агломерации Новосибирской области, утвержденной постановлением Правительства Новосибирской области от 28.04.2014 № 186-п «Об утверждении схемы территориального планирования Новосибирской агломерации Новосибирской области».

I. Размещение объектов федерального значения

Схемой территориального планирования Российской Федерации в области федерального транспорта (железнодорожного, воздушного, морского, внутреннего водного транспорта) и автомобильных дорог федерального значения, утвержденной распоряжением Правительства Российской Федерации от 19.03.2013 № 384-р, в границах проекта планировки территории размещение

объектов федерального значения не запланировано.

Схемой территориального планирования Российской Федерации в области энергетики, утвержденной распоряжением Правительства Российской Федерации от 01.08.2016 № 1634-р, в границах проекта планировки территории размещение объектов федерального значения не запланировано.

Схемой территориального планирования Российской Федерации в области здравоохранения, утвержденной распоряжением Правительства Российской Федерации от 28.12.2012 № 2607-р, в границах проекта планировки территории размещение объектов федерального значения не запланировано.

Схемой территориального планирования Российской Федерации в области высшего профессионального образования, утвержденной распоряжением Правительства Российской Федерации от 26.02.2013 № 247-р, в границах проекта планировки территории размещение объектов федерального значения не запланировано.

Схемой территориального планирования Российской Федерации в области федерального транспорта (в части трубопроводного транспорта), утвержденной распоряжением Правительства Российской Федерации от 06.05.2015 № 816-р, в границах проекта планировки территории размещение объектов федерального значения не запланировано.

II. Размещение объектов регионального значения

В схеме территориального планирования Новосибирской области, утвержденной постановлением администрации Новосибирской области от 07.09.2009 № 339-па «Об утверждении Схемы территориального планирования Новосибирской области», в границах проекта планировки территории отображен существующий объект регионального значения автомобильная дорога межмуниципального значения «Инская – Барышево – 39 км а/д «К-19р» (в гр. района)» (далее – автомобильная дорога «Инская – Барышево – 39км а/д «К-19р» (в гр. района)).

В схеме территориального планирования Новосибирской агломерации, утвержденной постановлением Правительства Новосибирской области от 28.04.2014 № 186-п «Об утверждении схемы территориального планирования Новосибирской агломерации Новосибирской области», в границах проекта планировки территории предусмотрено размещение автомобильной дороги «Инская – Барышево – 39км а/д «К-19р» (в гр. района)» и автомобильной дороги регионального значения «Новосибирск – Ленинск-Кузнецкий (в границах НСО)».

III. Размещение объектов местного значения

Схемой территориального планирования Новосибирского района Новосибирской области, утвержденной решением Совета депутатов Новосибирского района Новосибирской области от 17.12.2010 № 12 «О схеме территориального планирования Новосибирского района Новосибирской области», в границах проекта планировки территории не запланировано

размещение объектов местного значения муниципального района.

Схемой территориального планирования Тогучинского района, утвержденной решением Совета депутатов Новосибирского района от 20.05.2011 № 91 «О схеме территориального планирования Тогучинского района Новосибирской области», в границах проекта планировки территории не запланировано размещение объектов местного значения муниципального района.

Генеральным планом муниципального образования Репьевский сельсовет Тогучинского района Новосибирской области, утвержденным решением Совета депутатов Репьевского сельсовета Тогучинского района Новосибирской области от 30.09.2013 № 3 «Об утверждении Генерального плана, Правил застройки и землепользования Репьевского сельсовета Тогучинского района Новосибирской области» (далее – генеральный план Репьевского сельсовета), в границах проекта планировки территории отображен объект местного значения поселения – линия электропередач 10 кВ.

Генеральным планом муниципального образования Березовский сельсовет Новосибирского района Новосибирской области, утвержденным решением Совета депутатов Березовского сельсовета Новосибирского района Новосибирской области от 21.12.2013 № 2 «Об утверждении проекта Генерального плана Березовского сельсовета Новосибирского района Новосибирской области» (далее – генеральный план Березовского сельсовета), в границах проекта планировки территории не запланировано размещение объектов местного значения поселения.

IV. Характеристики планируемого развития территории, в том числе плотность и параметры застройки территории

Площадь территории проектирования составляет 256,38 га.

В границах проекта планировки территории предусмотрено 4 зоны планируемого размещения объектов капитального строительства:

- зона природных территорий для сохранения ландшафта;
- зона сельскохозяйственных угодий;
- зона транспортной инфраструктуры;
- зона акваторий.

Зона природных территорий для сохранения ландшафта предназначена для экологически чистой окружающей среды в интересах здоровья и общего благополучия населения.

Зона природных территорий для сохранения ландшафта предназначена для следующих основных видов разрешенного использования:

- лесные насаждения, сады;
- лесопарки, лугопарки;
- тренировочные базы, лыжные базы;
- плодопитомники и питомники саженцев деревьев;
- туристические базы;
- площадки для занятия спортом и отдыха;
- пункты проката игрового и спортивного инвентаря;

технологические проезды.

Зона сельскохозяйственных угодий включает территории, занятые сельскохозяйственными угодьями. Правилами землепользования и застройки градостроительные регламенты в границах данной зоны не устанавливаются.

Зона транспортной инфраструктуры включает территории, предназначенные для размещения сооружений и коммуникаций железнодорожного, автомобильного, морского, воздушного и трубопроводного транспорта, в том числе автомобильную дорогу «Инская – Барышево – 39 км а/д «К-19р» (в гр. района)».

Зона транспортной инфраструктуры предназначена для следующих основных видов разрешенного использования:

- улицы в красных линиях;
- проезжие части улиц и дорог;
- мосты, путепроводы, акведуки, виадуки, трубы, подземные переходы;
- водоотводные сооружения;
- подпорные и защитные стенки;
- подземные коммуникации и сооружения на них;
- пешеходные и велосипедные дорожки;
- бульвары и прочие зеленые насаждения;
- железнодорожные пути общего пользования;
- железнодорожные пути не общего пользования;
- гаражи, площадки и сооружения для хранения общественного и индивидуального транспорта;
- станции технического обслуживания автомобилей;
- автозаправочные станции;
- нефте- и газопроводы.

В зоне акваторий градостроительные регламенты не устанавливаются.

Таблица № 1

Баланс зон планируемого размещения объектов капитального строительства

№ п/п	Наименование зоны	Площадь, га	%
1	2	3	4
	Всего в границах территории проектирования	256,38	100,00
1	Зона природных территорий для сохранения ландшафта	46,57	18,16
2	Зона сельскохозяйственных угодий	164,34	64,10
3	Зона транспортной инфраструктуры	44,12	17,21
4	Зона акваторий	1,35	0,53

В соответствии с генеральным планом Репьевского сельсовета и генеральным планом Березовского сельсовета зоны размещения объектов капитального строительства допускают только размещение линейных объектов,

параметры плотности застройки не устанавливаются.

Проходы к водным объектам и их береговым полосам в границах проекта планировки территории не предусмотрены.

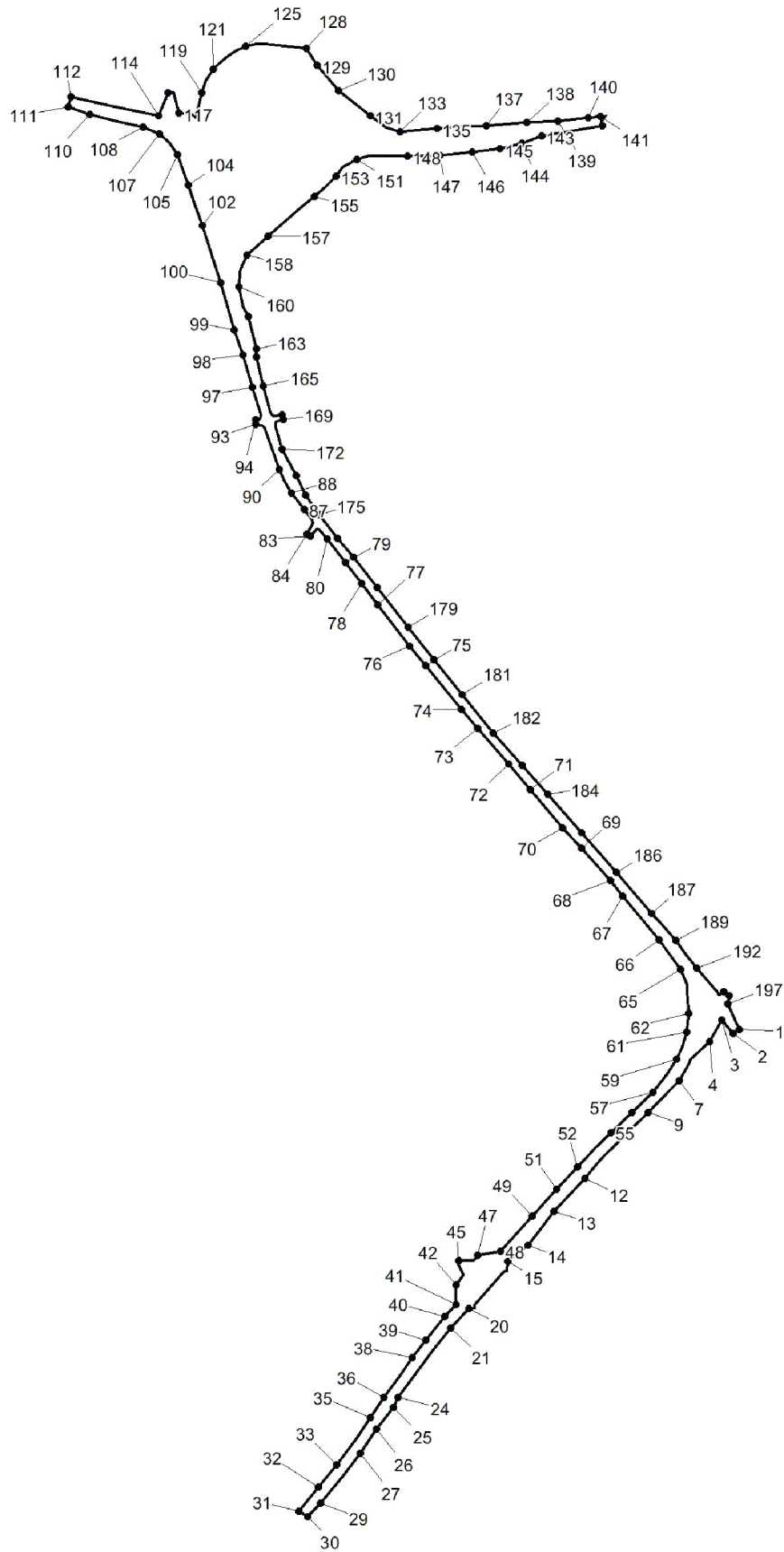
Проектом планировки территории предусматривается установление красных линий, которые обозначают существующие, планируемые (изменяемые, вновь образуемые) границы территорий общего пользования и (или) границы территорий, занятых линейными объектами и (или) предназначенных для размещения линейных объектов в соответствии с Градостроительным кодексом Российской Федерации. Разбивочный план поворотных точек красных линий приведен на схеме.

Подготовка проекта планировки территории осуществляется в соответствии с системой координат, используемой для ведения ЕГРН.

На основании постановления Правительства Новосибирской области от 28.12.2011 № 608-п «О введении в действие местной системы координат Новосибирской области» проект планировки территории выполнен в местной системе координат Новосибирской области.

Каталог координат поворотных точек красных линий приведен в таблице № 2.

Разбивочный план красных линий



Каталог координат поворотных точек красных линий

Номер точки	Координата X	Координата Y
1	484135,99	4234285,97
2	484125,18	4234267,19
3	484163,68	4234235,49
4	484102,65	4234201,95
5	484053,53	4234148,17
6	484035,05	4234140,54
7	483992,60	4234114,78
8	483963,69	4234086,74
9	483901,90	4234027,18
10	483779,33	4233902,44
11	483757,62	4233884,09
12	483716,12	4233848,99
13	483622,99	4233761,34
14	483527,56	4233688,06
15	483481,83	4233631,87
16	483453,27	4233627,37
17	483453,93	4233622,61
18	483360,37	4233537,85
19	483348,32	4233538,67
20	483347,47	4233521,54
21	483293,60	4233470,31
22	483226,51	4233416,08
23	483200,40	4233397,30
24	483095,98	4233322,22
25	483068,12	4233308,77
26	483006,50	4233261,11
27	482938,98	4233214,64
28	482874,45	4233164,64
29	482796,93	4233101,75
30	482759,06	4233065,24
31	482775,44	4233042,01
32	482844,25	4233096,87
33	482906,58	4233147,34
34	482982,97	4233204,16
35	483039,77	4233243,32
36	483096,26	4233280,70
37	483155,72	4233324,57
38	483209,43	4233361,07

39	483258,63	4233398,69
40	483324,73	4233452,22
41	483360,44	4233484,40
42	483415,54	4233484,57
43	483444,00	4233505,64
44	483470,81	4233492,31
45	483483,67	4233492,63
46	483483,28	4233534,72
47	483499,27	4233546,55
48	483509,69	4233611,11
49	483609,22	4233699,66
50	483644,54	4233732,33
51	483684,83	4233768,03
52	483748,04	4233828,46
53	483782,19	4233859,52
54	483800,38	4233876,05
55	483845,48	4233923,05
56	483902,61	4233981,67
57	483959,60	4234041,92
58	484010,38	4234080,50
59	484053,68	4234108,90
60	484085,20	4234123,25
61	484129,38	4234136,23
62	484181,91	4234141,95
63	484230,67	4234138,72
64	484265,61	4234136,33
65	484306,50	4234119,20
66	484390,73	4234057,61
67	484514,93	4233955,75
68	484557,86	4233920,65
69	484649,18	4233838,67
70	484706,57	4233786,36
71	484815,73	4233694,07
72	484886,66	4233632,80
73	484988,35	4233546,29
74	485040,97	4233500,81
75	485165,17	4233399,58
76	485221,04	4233353,91
77	485336,29	4233264,82

78	485397,59	4233217,84
79	485456,45	4233172,64
80	485524,08	4233120,44
81	485549,79	4233099,20
82	485550,50	4233091,03
83	485530,73	4233074,58
84	485537,81	4233063,35
85	485569,66	4233080,90
86	485578,25	4233077,44
87	485608,10	4233056,65
88	485652,77	4233020,15
89	485685,07	4233001,42
90	485720,73	4232986,32
91	485837,07	4232944,21
92	485842,87	4232938,98
93	485847,46	4232918,85
94	485860,36	4232918,71
95	485863,53	4232930,94
96	485872,92	4232934,51
97	485952,00	4232909,53
98	486044,62	4232882,56
99	486114,93	4232858,94
100	486247,51	4232819,37
101	486312,00	4232800,00
102	486409,37	4232768,30
103	486466,65	4232748,50
104	486523,74	4232728,72
105	486609,71	4232697,86
106	486643,79	4232674,62
107	486668,24	4232647,13
108	486686,89	4232601,30
109	486704,07	4232522,45
110	486723,94	4232451,41
111	486745,53	4232389,09
112	486773,88	4232397,74
113	486745,79	4232515,91
114	486720,04	4232644,44
115	486785,57	4232671,72
116	486786,95	4232686,02
117	486727,12	4232701,35
118	486721,15	4232751,99
119	486785,21	4232766,19
120	486818,60	4232778,99

121	486851,46	4232799,35
122	486867,13	4232813,88
123	486887,73	4232839,12
124	486902,44	4232861,76
125	486916,86	4232890,93
126	486921,57	4232916,04
127	486922,92	4232937,75
128	486909,53	4233062,66
129	486862,53	4233092,38
130	486790,97	4233154,04
131	486720,06	4233242,32
132	486688,11	4233285,77
133	486673,29	4233327,62
134	486679,28	4233383,52
135	486682,95	4233432,26
136	486688,88	4233509,86
137	486690,49	4233570,98
138	486700,91	4233684,82
139	486705,39	4233772,03
140	486714,68	4233859,26
141	486717,85	4233892,27
142	486690,85	4233899,29
143	486662,42	4233726,12
144	486642,35	4233671,40
145	486626,53	4233609,33
146	486617,54	4233530,23
147	486607,94	4233439,84
148	486605,69	4233348,39
149	486605,81	4233281,69
150	486606,84	4233241,40
151	486596,63	4233204,91
152	486574,42	4233164,15
153	486548,39	4233146,48
154	486519,84	4233116,72
155	486491,59	4233084,51
156	486458,72	4233045,15
157	486379,20	4232952,83
158	486325,54	4232894,66
159	486283,54	4232874,83
160	486235,16	4232872,24
161	486180,24	4232883,83
162	486153,20	4232897,59
163	486059,98	4232920,83

164	486037,45	4232920,67
165	485956,08	4232941,08
166	485879,52	4232961,95
167	485871,25	4232969,66
168	485874,21	4232994,23
169	485860,93	4232996,95
170	485854,57	4232975,83
171	485844,38	4232973,64
172	485777,16	4232993,28
173	485703,17	4233032,73
174	485646,72	4233060,59
175	485592,23	4233098,86
176	485526,44	4233150,56
177	485472,09	4233195,78
178	485386,02	4233263,09
179	485274,86	4233350,30
180	485182,92	4233421,78

181	485083,13	4233501,67
182	484975,28	4233589,72
183	484883,99	4233671,92
184	484801,16	4233744,30
185	484693,36	4233838,81
186	484580,79	4233937,85
187	484463,76	4234037,78
188	484431,69	4234067,12
189	484388,10	4234105,70
190	484356,41	4234129,73
191	484340,15	4234139,70
192	484309,63	4234165,98
193	484242,33	4234223,79
194	484233,08	4234228,66
195	484244,16	4234242,08
196	484232,31	4234257,45
197	484210,05	4234252,54

V. Характеристики развития систем социального обслуживания территории

Проектом планировки территории не предусматривается мероприятий по развитию системы социального обслуживания территории.

VI. Характеристики развития систем транспортного обеспечения территории

Государственной программой Новосибирской области «Развитие автомобильных дорог регионального, межмуниципального и местного значения в Новосибирской области» в 2015-2022 годах, утвержденной постановлением Правительства Новосибирской области от 23.01.2015 № 22-п «Об утверждении государственной программы Новосибирской области «Развитие автомобильных дорог регионального, межмуниципального и местного значения в Новосибирской области» в 2015-2022 годах», в границах проекта планировки территории запланирована реконструкция автомобильной дороги «Инская – Барышево – 39 км а/д «К-19р» (в гр. района)» в Новосибирском и Тогучинском районах Новосибирской области.

В перечне, утвержденном постановлением администрации Новосибирской области от 18.02.2010 № 65-па «Об утверждении перечня автомобильных дорог общего пользования регионального и межмуниципального значения, относящихся к государственной собственности Новосибирской области», автомобильная дорога «Инская – Барышево – 39 км а/д «К-19р» (в гр. района)», в отношении которой разрабатывается проект планировки территории, числится как существующая автомобильная дорога межмуниципального значения, учетный

номер Н-2107; автомобильная дорога «Новосибирск – Ленинск-Кузнецкий (в границах НСО)» числится как существующая автомобильная дорога регионального значения, учетный номер К-19р.

Автомобильная дорога «Инская – Барышево – 39 км а/д «К-19р» (в гр. района)» планируется как автомобильная дорога IV категории.

Проект планировки территории выполнен на основании инженерно-геологических и геодезических изысканий (далее – топографическая съемка), выполненных обществом с ограниченной ответственностью «Новосибирскгипродорнии» в 2017 году.

Протяженность автомобильной дороги «Инская – Барышево – 39 км а/д «К-19р» (в гр. района)» в границах проекта планировки территории составила 8,76 км, автомобильной дороги регионального значения «Новосибирск – Ленинск-Кузнецкий» – 1,60 км.

VII. Характеристики развития систем инженерно-технического обеспечения территории

В границах проекта планировки территории располагаются воздушные линии электропередач напряжением 10 кВ.

Проектом планировки территории не предусматривается строительство дополнительных объектов инженерной инфраструктуры.

Водоотвод с проезжей части автомобильной дороги осуществляется за счет рельефа местности и существующих искусственных водоотводных сооружений.

VIII. Техничко-экономические показатели проекта планировки территории

Таблица № 4

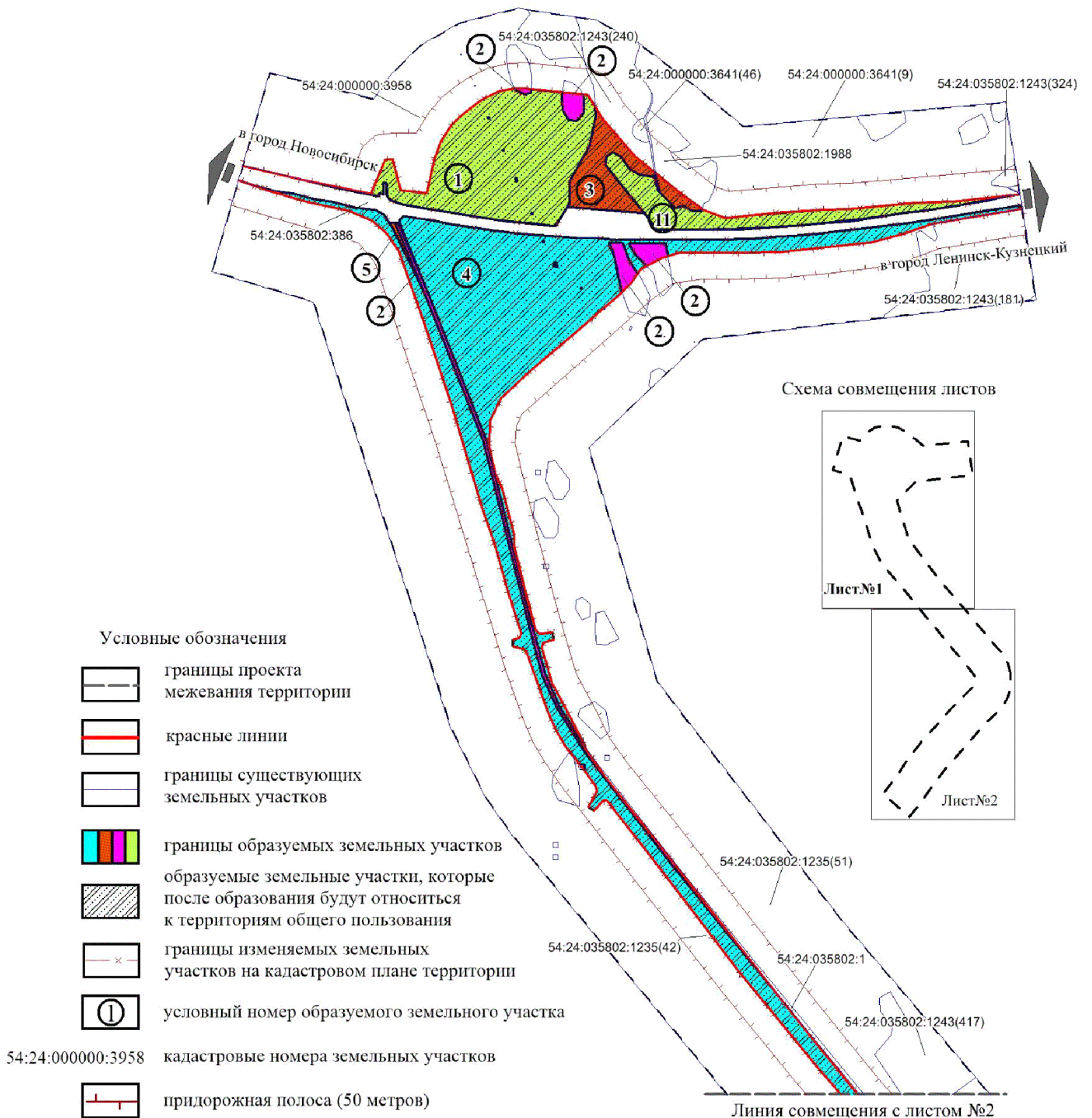
№ п/п	Наименование показателей	Единица измерения	Современное состояние на 2018 год	Расчетный срок 2032 год
1	2	3	4	5
1	Территория в границах проекта планировки территории	га	256,38	256,38
1.1	Зоны планируемого размещения объектов капитального строительства:	га	256,38	256,38
1.1.1	Зона природных территорий для сохранения ландшафта	га	-	46,57
1.1.2	Зона сельскохозяйственных угодий	га	-	164,34
1.1.3	Зона транспортной инфраструктуры	га	-	44,12

1.1.4	Зона акваторий	га	-	1,35
2	Объекты транспортной инфраструктуры			
2.1	Автомобильные дороги межмуниципального значения	км	8,76	8,76
2.2	Автомобильные дороги регионального значения	км	1,60	1,60
2.3	Техническая категория дороги	-	IV	IV
3	Объекты социальной инфраструктуры	шт.	0	0
4	Объекты инженерной инфраструктуры			
4.1	Линии электропередач 10 кВ	км	0,8	0,8

ПРИЛОЖЕНИЕ № 3

к проекту планировки территории для размещения объекта регионального значения автомобильной дороги межмуниципального значения «Инская-Барышево-39км а/д «К-19р» (в гр.района)» на участке км 26+000- км 30+739» в границах муниципальных образований Репьевский сельсовет Тогучинского района и Березовский сельсовет Новосибирского района Новосибирской области и проект межевания территории в его составе
Лист №1

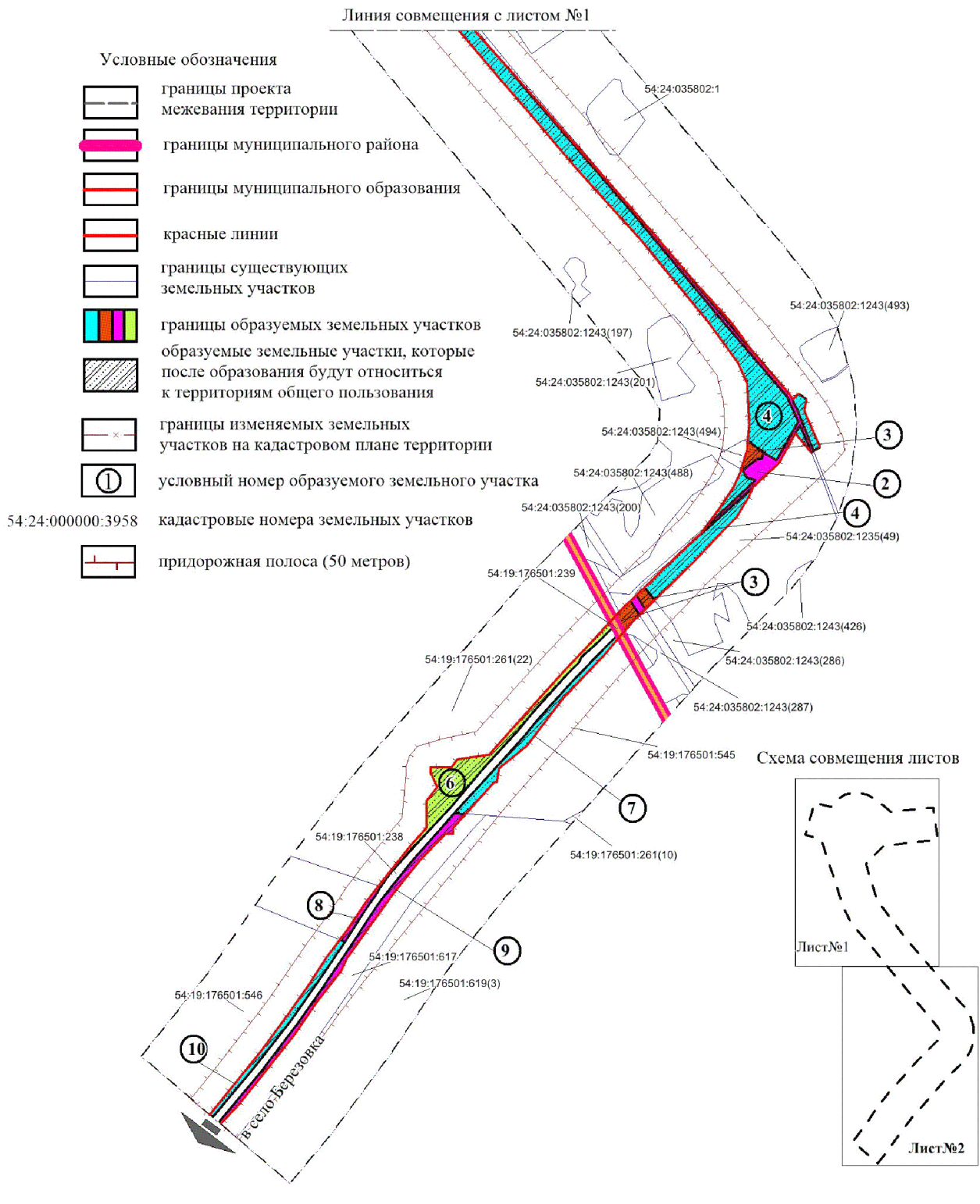
Чертеж межевания территории для размещения объекта регионального значения автомобильной дороги межмуниципального значения «Инская-Барышево-39км а/д «К-19р» (в гр.района)» на участке км 26+000- км 30+739» в границах муниципальных образований Репьевский сельсовет Тогучинского района и Березовский сельсовет Новосибирского района Новосибирской области



ПРИЛОЖЕНИЕ № 3

к проекту планировки территории для размещения объекта регионального значения автомобильной дороги межмуниципального значения «Инская-Барышево-39км а/д «К-19р» (в гр.района)» на участке км 26+000- км 30+739» в границах муниципальных образований Репьевский сельсовет Тогучинского района и Березовский сельсовет Новосибирского района Новосибирской области и проект межевания территории в его составе
Лист №2

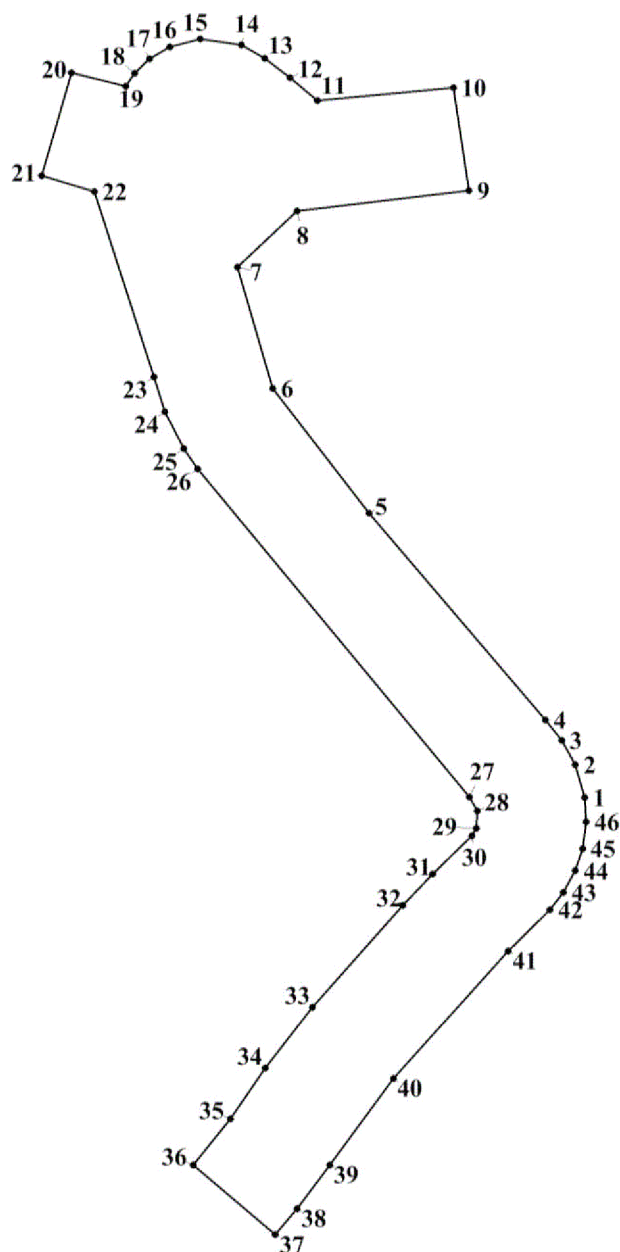
Чертеж межевания территории для размещения объекта регионального значения автомобильной дороги межмуниципального значения «Инская-Барышево-39км а/д «К-19р» (в гр.района)» на участке км 26+000- км 30+739» в границах муниципальных образований Репьевский сельсовет Тогучинского района и Березовский сельсовет Новосибирского района Новосибирской области



ПРИЛОЖЕНИЕ
к чертежу межевания территории
для размещения объекта регионального
значения автомобильной дороги
межмуниципального значения
«Инская – Барышево – 39 км а/д «К-19»
(в гр. района) на участке км 26+000 –
км 30+739» в границах муниципальных
образований Репьевский сельсовет
Тогучинского района и Березовский
сельсовет Новосибирского района
Новосибирской области

Схема № 1

Разбивочный план границ проекта межевания территории



Каталог координат поворотных точек границ проекта межевания территории
(местная система координат Новосибирской области)

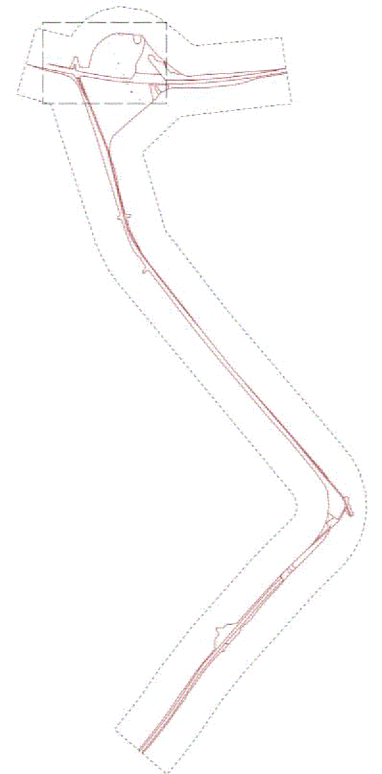
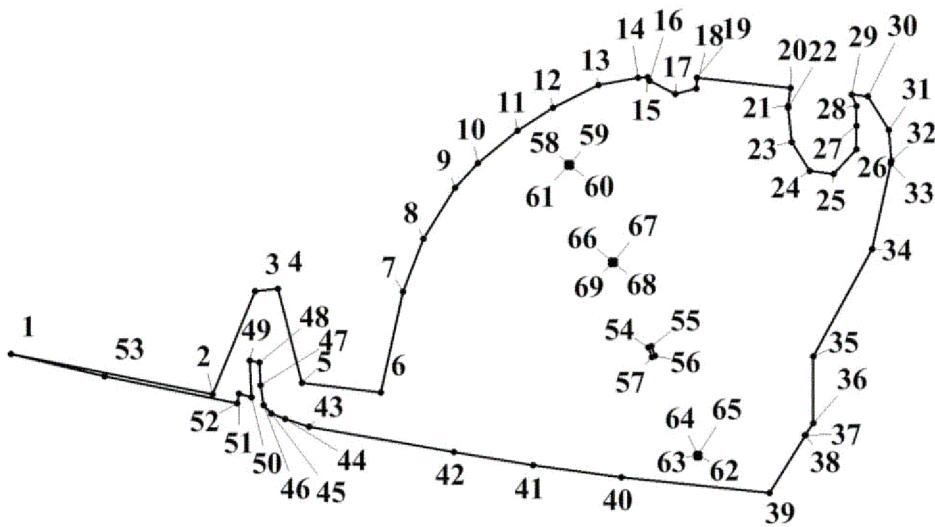
Номер точки	Координата X	Координата
1	2	3
1	484261.10	4234355.45
2	484382.47	4234320.87
3	484473.62	4234270.06
4	484548.79	4234209.67
5	485316.46	4233554.97
6	485780.43	4233197.09
7	486230.88	4233064.59
8	486438.74	4233286.33
9	486514.57	4233926.44
10	486896.78	4233867.88
11	486849.48	4233363.02
12	486933.35	4233261.75
13	487006.18	4233167.24
14	487055.02	4233079.53
15	487077.38	4232927.74
16	487049.20	4232814.02
17	487004.09	4232738.31
18	486950.06	4232683.07
19	486902.38	4232650.17
20	486953.22	4232449.49
21	486569.49	4232337.63
22	486511.29	4232532.90
23	485823.43	4232755.31
24	485693.89	4232796.35
25	485556.22	4232865.27
26	485481.79	4232917.19
27	484262.81	4233927.98
28	484211.82	4233957.69
29	484147.39	4233953.39
30	484119.62	4233936.05
31	483976.69	4233791.38
32	483860.20	4233680.28
33	483481.20	4233344.38
34	483254.52	4233168.49
35	483066.45	4233040.02
36	482895.25	4232901.86

37	482635.59	4233205.93
38	482732.58	4233287.22
39	482895.17	4233408.47
40	483216.60	4233644.36
41	483690.86	4234071.20
42	483844.68	4234226.88
43	483908.76	4234277.29
44	483988.76	4234320.62
45	484070.23	4234347.57
46	484170.42	4234360.89

Схема № 2

Разбивочный план границ образуемого земельного участка № 1

Схема размещения земельного участка



Каталог координат поворотных точек границ
образуемого земельного участка № 1
(местная система координат Новосибирской области)

Номер точки	Координата X	Координата Y
1	2	3
1	486745.79	4232515.92
2	486720.03	4232644.43
3	486785.57	4232671.72
4	486786.95	4232686.02
5	486727.13	4232701.34
6	486721.15	4232751.99
7	486785.21	4232766.19
8	486818.61	4232778.99
9	486851.46	4232799.35
10	486867.13	4232813.88
11	486887.73	4232839.12
12	486902.44	4232861.76
13	486916.86	4232890.93
14	486921.57	4232916.04
15	486921.96	4232922.32
16	486919.47	4232923.59
17	486911.08	4232939.88
18	486914.69	4232953.39
19	486921.24	4232953.60
20	486914.80	4233013.55
21	486903.55	4233012.00
22	486902.28	4233011.81
23	486880.36	4233014.15
24	486862.00	4233025.54
25	486859.97	4233040.87
26	486875.90	4233055.60
27	486890.92	4233055.49
28	486903.31	4233055.39
29	486910.64	4233052.48
30	486909.53	4233062.66
31	486888.21	4233076.17
32	486868.38	4233077.55
33	486866.52	4233077.23
34	486812.46	4233065.52

35	486744.31	4233027.76
36	486701.52	4233027.96
37	486693.90	4233022.41
38	486693.85	4233023.09
39	486657.37	4232999.95
40	486667.32	4232905.32
41	486674.74	4232849.05
42	486683.34	4232798.53
43	486699.51	4232705.95
44	486704.39	4232690.80
45	486707.67	4232682.06
46	486713.29	4232676.86
47	486725.64	4232674.91
48	486740.34	4232674.18
49	486741.54	4232668.26
50	486718.22	4232669.45
51	486720.33	4232661.23
52	486714.48	4232660.08
53	486731.62	4232575.58
54	486749.75	4232922.70
55	486750.55	4232924.76
56	486744.63	4232927.05
57	486743.83	4232924.99
58	486867.03	4232871.19
59	486867.03	4232873.39
60	486864.83	4232873.39
61	486864.83	4232871.19
62	486682.10	4232953.13
63	486682.10	4232955.33
64	486679.90	4232955.33
65	486679.90	4232953.13
66	486804.91	4232899.00
67	486804.91	4232901.20
68	486802.71	4232901.20
69	486802.71	4232899.00

Разбивочный план границ образуемого земельного участка № 2

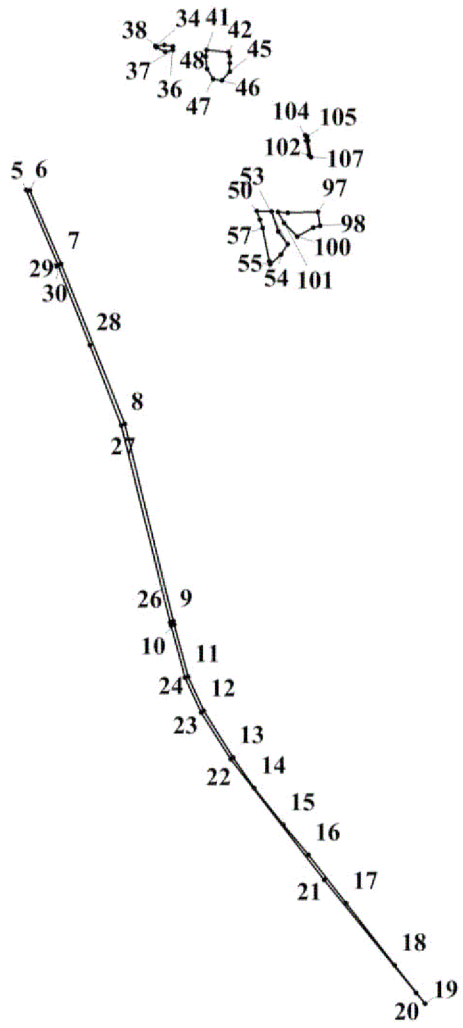
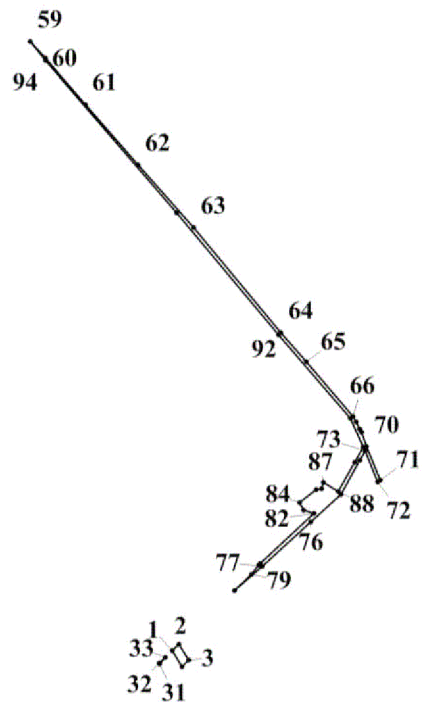
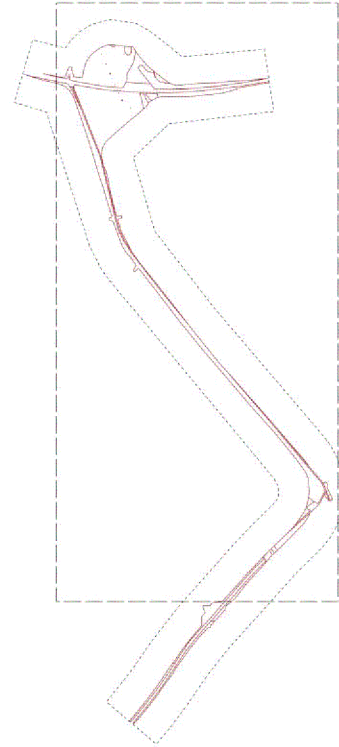


Схема размещения земельного участка



Каталог координат поворотных точек границ
образуемого земельного участка № 2
(местная система координат Новосибирской области)

Номер точки	Координата X	Координата Y
1	2	3
1	483822.68	4233899.30
2	483834.22	4233911.31
3	483805.83	4233929.41
4	483794.29	4233917.67
5	486663.72	4232690.61
6	486663.34	4232697.14
7	486531.37	4232752.96
8	486244.02	4232866.91
9	485891.46	4232953.98
10	485885.67	4232955.50
11	485791.66	4232980.74
12	485730.06	4233009.07
13	485646.72	4233060.58
14	485592.23	4233098.86
15	485526.44	4233150.56
16	485472.09	4233195.78
17	485386.02	4233263.09
18	485274.87	4233350.30
19	485205.32	4233404.45
20	485224.62	4233388.53
21	485427.12	4233223.83
22	485643.34	4233056.59
23	485727.18	4233003.80
24	485789.46	4232975.17
25	485883.38	4232949.85
26	485889.38	4232948.36
27	486242.12	4232861.21
28	486385.62	4232804.30
29	486529.12	4232747.39
30	486529.28	4232747.32
31	483799.16	4233877.03
32	483800.61	4233876.31
33	483811.22	4233887.35
34	486922.00	4232922.33

35	486922.92	4232937.75
36	486921.23	4232953.60
37	486914.69	4232953.39
38	486911.08	4232939.87
39	486919.47	4232923.59
40	486903.55	4233011.99
41	486914.80	4233013.55
42	486910.62	4233052.51
43	486903.31	4233055.39
44	486890.92	4233055.49
45	486875.90	4233055.60
46	486859.97	4233040.87
47	486862.07	4233025.54
48	486880.36	4233014.15
49	486902.28	4233011.81
50	486626.32	4233103.65
51	486624.85	4233130.00
52	486589.19	4233142.35
53	486566.50	4233158.78
54	486548.39	4233146.48
55	486530.58	4233127.91
56	486536.27	4233125.97
57	486595.86	4233114.07
58	486611.08	4233108.84
59	484913.75	4233645.14
60	484883.99	4233671.92
61	484801.15	4233744.30
62	484693.36	4233838.81
63	484580.79	4233937.85
64	484392.87	4234094.34
65	484340.15	4234139.70
66	484242.33	4234223.79
67	484233.08	4234228.66
68	484219.93	4234235.58
69	484213.92	4234238.44
70	484188.60	4234247.72
71	484128.16	4234272.35

72	484125.18	4234267.19
73	484180.57	4234244.77
74	484163.68	4234235.49
75	484102.65	4234201.95
76	484053.53	4234148.17
77	483974.23	4234061.34
78	483930.36	4234011.02
79	483959.60	4234041.92
80	483976.54	4234054.86
81	483978.62	4234057.25
82	484068.69	4234153.38
83	484074.35	4234135.23
84	484088.59	4234128.16
85	484111.80	4234157.62
86	484112.88	4234166.98
87	484124.04	4234170.58
88	484108.48	4234197.28
89	484160.82	4234226.63

90	484187.67	4234241.69
91	484238.85	4234218.89
92	484389.00	4234089.76
93	484607.52	4233907.79
94	484880.48	4233672.61
95	486624.21	4233141.07
96	486623.15	4233159.28
97	486624.04	4233212.44
98	486599.90	4233216.64
99	486596.63	4233204.90
100	486580.59	4233175.50
101	486604.51	4233152.48
102	486726.75	4233196.31
103	486751.81	4233191.64
104	486762.01	4233190.11
105	486759.13	4233193.69
106	486751.91	4233194.75
107	486722.68	4233200.37

Схема № 4

Разбивочный план границ образуемого земельного участка № 3 (часть №1)

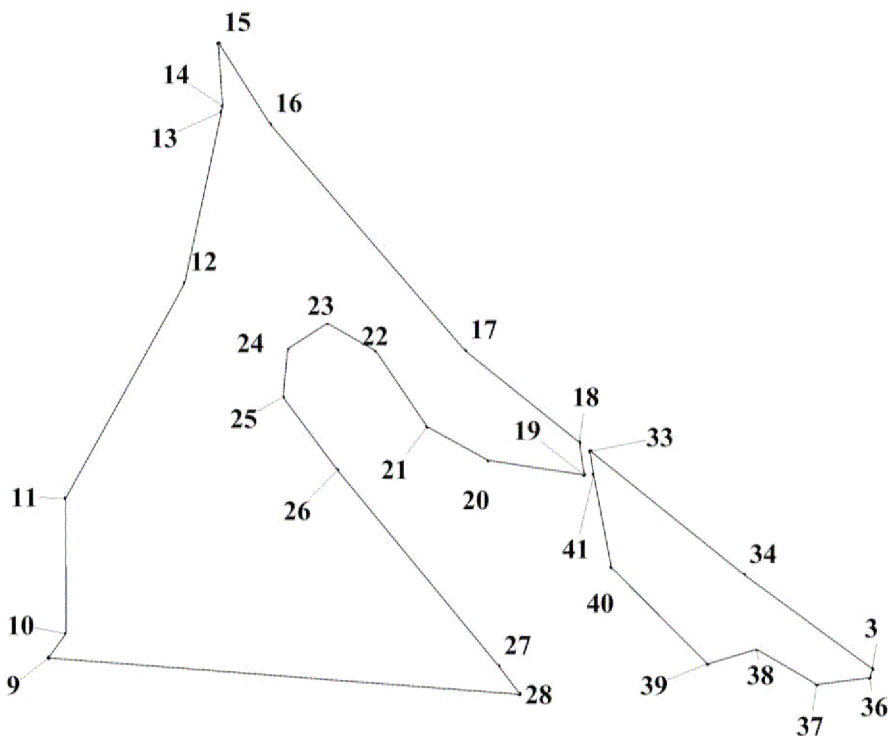
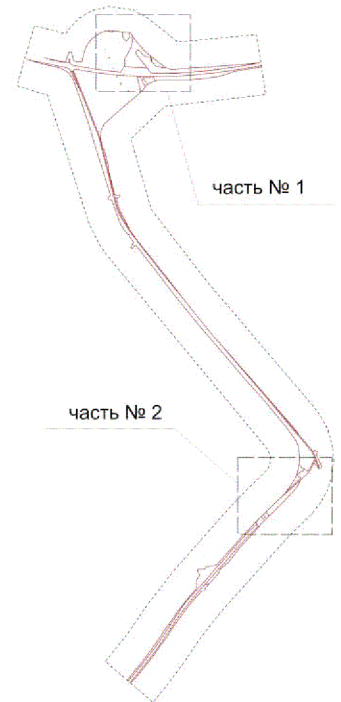


Схема размещения земельного участка



Разбивочный план границ образуемого земельного участка № 3 (часть № 2)

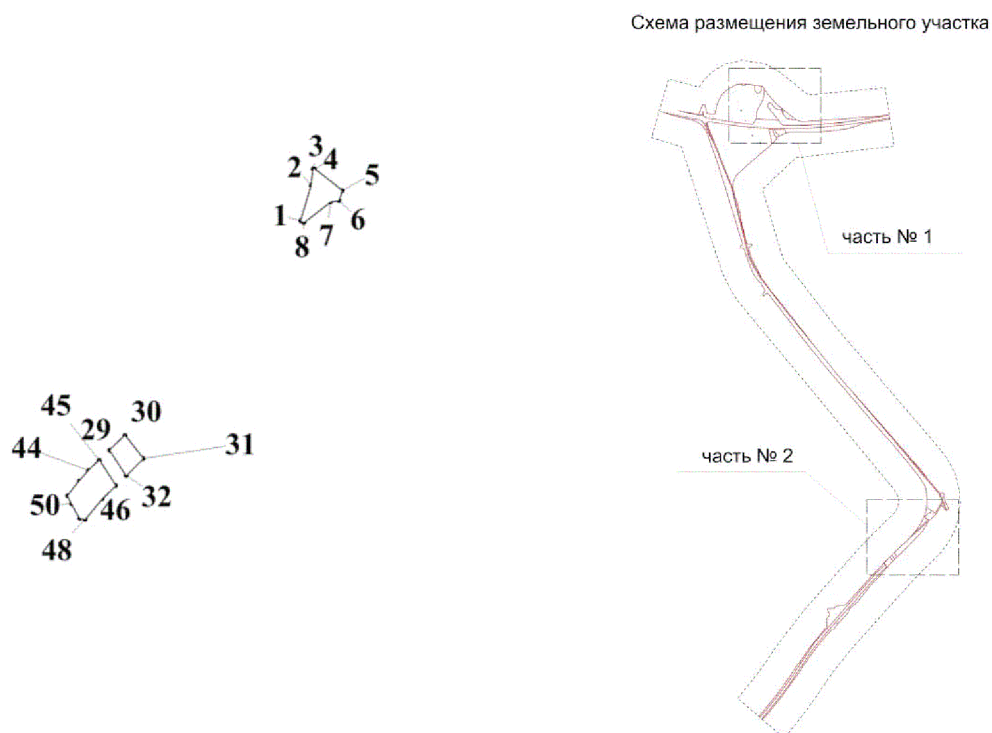


Таблица № 4

Каталог координат поворотных точек границ
образуемого земельного участка № 3
(местная система координат Новосибирской области)

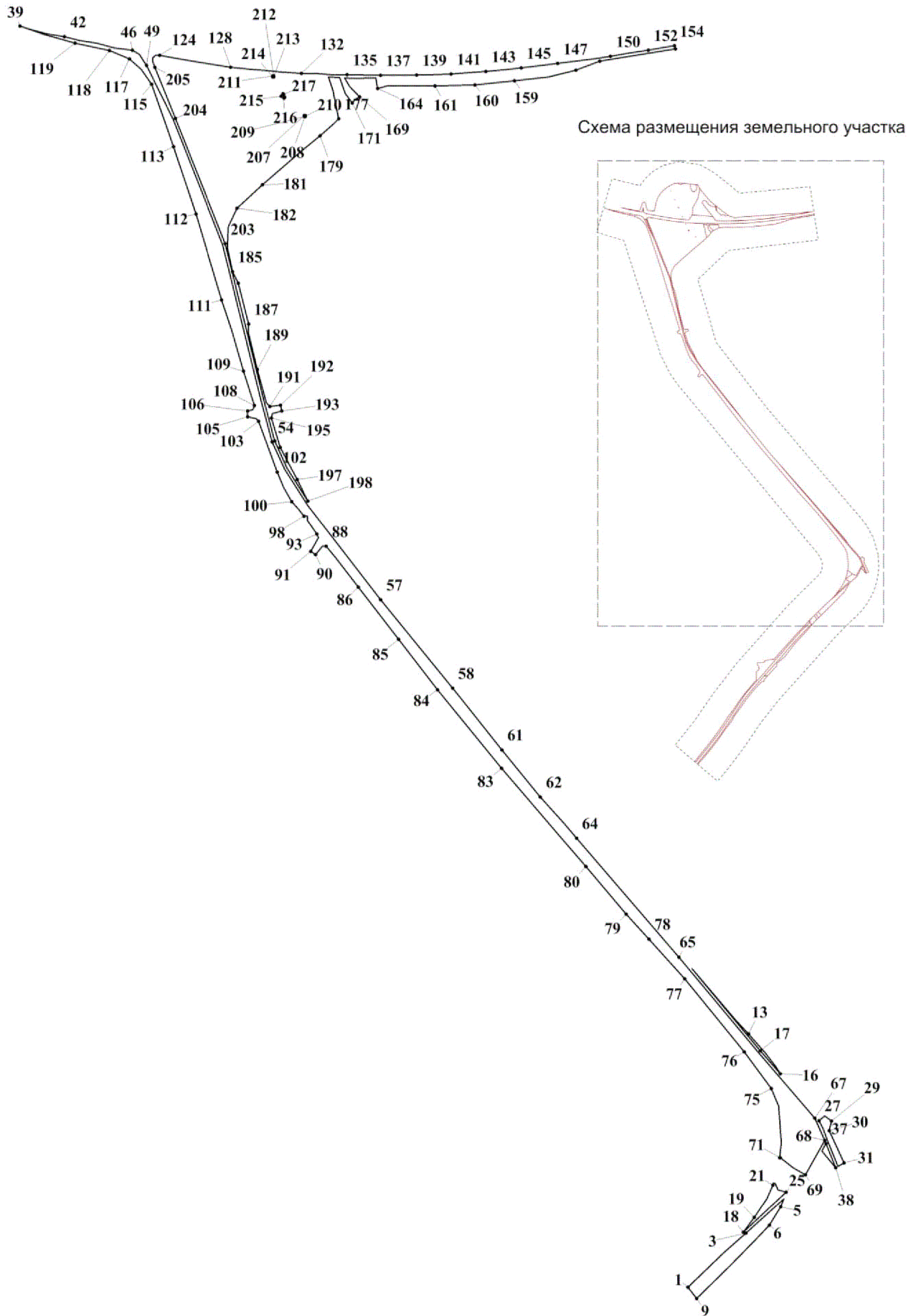
Номер точки	Координата X	Координата Y
1	2	3
1	484090.52	4234124.81
2	484129.38	4234136.22
3	484147.90	4234138.24
4	484147.81	4234140.14
5	484124.04	4234170.57
6	484112.88	4234166.97
7	484111.80	4234157.61
8	484088.59	4234128.15
9	486693.90	4233022.40
10	486701.52	4233027.95
11	486744.31	4233027.75
12	486812.46	4233065.51

13	486866.52	4233077.22
14	486868.38	4233077.54
15	486888.19	4233076.13
16	486862.52	4233092.37
17	486790.97	4233154.03
18	486761.98	4233190.14
19	486751.81	4233191.63
20	486756.51	4233161.41
21	486767.03	4233142.18
22	486791.09	4233125.94
23	486799.81	4233110.61
24	486791.69	4233097.98
25	486776.36	4233096.48
26	486753.20	4233113.62
27	486691.27	4233164.73

28	486682.47	4233171.31
29	483834.22	4233911.30
30	483850.32	4233928.04
31	483824.36	4233948.33
32	483805.83	4233929.40
33	486759.19	4233193.72
34	486720.06	4233242.31
35	486690.29	4233282.85
36	486687.66	4233281.98
37	486685.56	4233265.44
38	486696.75	4233246.30
39	486692.03	4233230.85

40	486722.61	4233200.36
41	486751.91	4233194.74
42	483783.13	4233864.01
43	483799.16	4233877.02
44	483811.22	4233887.34
45	483822.68	4233899.29
46	483794.29	4233917.66
47	483779.34	4233902.43
48	483756.75	4233883.34
49	483757.74	4233877.86
50	483774.14	4233868.91

Разбивочный план границ образуемого земельного участка № 4



Каталог координат поворотных точек границ
образуемого земельного участка № 4
(местная система координат Новосибирской области)

Номер точки	Координата X	Координата Y
1	2	3
1	483850.32	4233928.05
2	483930.36	4234011.02
3	483974.23	4234061.34
4	484053.53	4234148.17
5	484035.05	4234140.54
6	483992.60	4234114.78
7	483963.70	4234086.74
8	483901.90	4234027.18
9	483824.36	4233948.34
10	484580.79	4233937.85
11	484463.75	4234037.78
12	484462.48	4234038.94
13	484431.69	4234067.13
14	484388.11	4234105.70
15	484356.41	4234129.73
16	484340.15	4234139.70
17	484392.87	4234094.34
18	483976.54	4234054.86
19	484010.39	4234080.50
20	484053.67	4234108.89
21	484085.20	4234123.25
22	484090.52	4234124.82
23	484088.59	4234128.16
24	484074.35	4234135.23
25	484068.69	4234153.38
26	483978.62	4234057.25
27	484233.08	4234228.66
28	484244.15	4234242.08
29	484232.31	4234257.45
30	484210.05	4234252.54
31	484135.99	4234285.97
32	484128.16	4234272.35
33	484188.60	4234247.72
34	484213.92	4234238.44

35	484219.93	4234235.58
36	484163.68	4234235.49
37	484180.57	4234244.77
38	484125.18	4234267.19
39	486743.10	4232396.14
40	486734.78	4232421.80
41	486724.65	4232460.74
42	486718.94	4232498.27
43	486710.22	4232533.04
44	486704.27	4232571.76
45	486693.14	4232612.75
46	486688.08	4232653.53
47	486678.48	4232670.36
48	486664.40	4232679.15
49	486653.38	4232686.02
50	486529.12	4232747.39
51	486242.12	4232861.21
52	485889.38	4232948.36
53	485883.38	4232949.85
54	485789.39	4232975.17
55	485727.18	4233003.82
56	485643.34	4233056.59
57	485427.12	4233223.83
58	485224.62	4233388.53
59	485205.32	4233404.45
60	485182.93	4233421.79
61	485083.13	4233501.67
62	484975.28	4233589.72
63	484913.75	4233645.14
64	484880.48	4233672.61
65	484607.52	4233907.80
66	484389.00	4234089.76
67	484238.85	4234218.89
68	484187.67	4234241.69
69	484108.45	4234197.28
70	484124.04	4234170.58
71	484147.81	4234140.15

72	484147.90	4234138.25
73	484181.91	4234141.95
74	484265.61	4234136.33
75	484306.50	4234119.21
76	484390.74	4234057.61
77	484557.86	4233920.65
78	484649.18	4233838.67
79	484706.57	4233786.36
80	484815.73	4233694.07
81	484886.66	4233632.80
82	484988.35	4233546.29
83	485040.97	4233500.81
84	485221.04	4233353.91
85	485336.29	4233264.82
86	485456.45	4233172.63
87	485524.09	4233120.44
88	485549.78	4233099.20
89	485550.50	4233091.03
90	485530.73	4233074.58
91	485537.81	4233063.35
92	485569.66	4233080.90
93	485578.25	4233077.45
94	485608.10	4233056.66
95	485609.45	4233055.58
96	485609.44	4233056.38
97	485619.44	4233056.38
98	485619.45	4233047.83
99	485636.26	4233034.74
100	485652.77	4233020.15
101	485685.06	4233001.42
102	485720.73	4232986.32
103	485837.08	4232944.21
104	485842.88	4232938.98
105	485847.46	4232918.85
106	485860.36	4232918.71
107	485863.52	4232930.94
108	485872.92	4232934.51
109	485952.00	4232909.53
110	486044.62	4232882.56
111	486114.93	4232858.94
112	486312.00	4232800.00
113	486466.65	4232748.51
114	486523.74	4232728.72

115	486609.71	4232697.85
116	486643.80	4232674.62
117	486668.24	4232647.13
118	486686.89	4232601.31
119	486704.07	4232522.45
120	486723.94	4232451.41
121	486663.12	4232700.96
122	486670.40	4232700.30
123	486676.28	4232707.07
124	486675.66	4232716.58
125	486668.93	4232758.12
126	486661.19	4232800.56
127	486654.90	4232841.78
128	486648.77	4232880.01
129	486644.57	4232922.28
130	486640.97	4232959.39
131	486637.88	4232997.38
132	486634.65	4233042.08
133	486633.94	4233081.76
134	486631.05	4233117.74
135	486631.98	4233146.95
136	486630.78	4233184.28
137	486630.54	4233223.33
138	486630.45	4233267.22
139	486631.19	4233306.24
140	486631.72	4233344.63
141	486633.51	4233385.35
142	486636.37	4233422.62
143	486639.37	4233465.01
144	486643.14	4233505.90
145	486647.17	4233545.94
146	486652.02	4233588.19
147	486657.31	4233629.64
148	486662.54	4233670.34
149	486668.23	4233711.79
150	486674.11	4233750.64
151	486680.80	4233793.33
152	486687.88	4233837.49
153	486694.87	4233878.74
154	486698.08	4233897.43
155	486690.86	4233899.29
156	486662.42	4233726.12
157	486642.35	4233671.39

158	486626.53	4233609.33
159	486617.54	4233530.23
160	486607.94	4233439.84
161	486605.69	4233348.39
162	486605.82	4233281.69
163	486606.84	4233241.40
164	486599.90	4233216.64
165	486624.04	4233212.44
166	486623.15	4233159.27
167	486624.21	4233141.07
168	486604.51	4233152.48
169	486580.59	4233175.50
170	486574.42	4233164.15
171	486566.50	4233158.78
172	486589.19	4233142.36
173	486624.85	4233130.00
174	486626.32	4233103.65
175	486595.86	4233114.07
176	486536.27	4233125.97
177	486530.58	4233127.91
178	486519.84	4233116.72
179	486491.59	4233084.51
180	486458.72	4233045.15
181	486379.20	4232952.82
182	486325.54	4232894.67
183	486283.54	4232874.83
184	486235.16	4232872.24
185	486180.24	4232883.83
186	486153.19	4232897.59
187	486059.98	4232920.83
188	486037.45	4232920.67

189	485956.08	4232941.08
190	485879.52	4232961.95
191	485871.25	4232969.66
192	485874.21	4232994.23
193	485860.93	4232996.95
194	485854.58	4232975.83
195	485844.38	4232973.64
196	485777.16	4232993.28
197	485703.18	4233032.73
198	485653.73	4233057.12
199	485730.06	4233009.07
200	485791.66	4232980.74
201	485885.67	4232955.50
202	485891.46	4232953.98
203	486244.02	4232866.91
204	486531.37	4232752.96
205	486648.45	4232705.25
206	486660.40	4232701.21
207	486538.17	4233048.83
208	486538.17	4233051.03
209	486535.97	4233051.03
210	486535.97	4233048.83
211	486628.51	4232976.56
212	486628.51	4232978.76
213	486626.31	4232978.76
214	486626.31	4232976.56
215	486582.02	4232995.90
216	486587.96	4232999.94
217	486586.72	4233001.76
218	486579.81	4233003.53
219	486577.95	4233002.35

Схема № 7

Разбивочный план границ образуемого земельного участка № 5 (часть № 1)

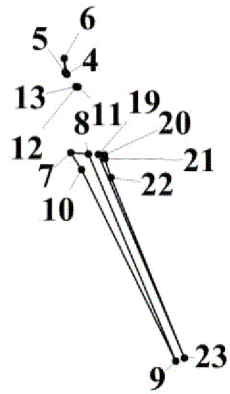


Схема размещения земельного участка

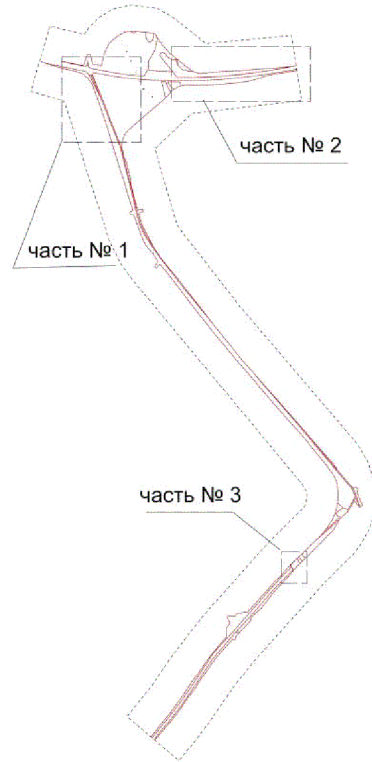


Схема № 8

Разбивочный план границ образуемого земельного участка № 5 (часть № 2)

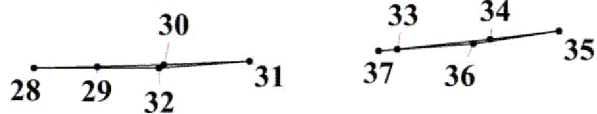
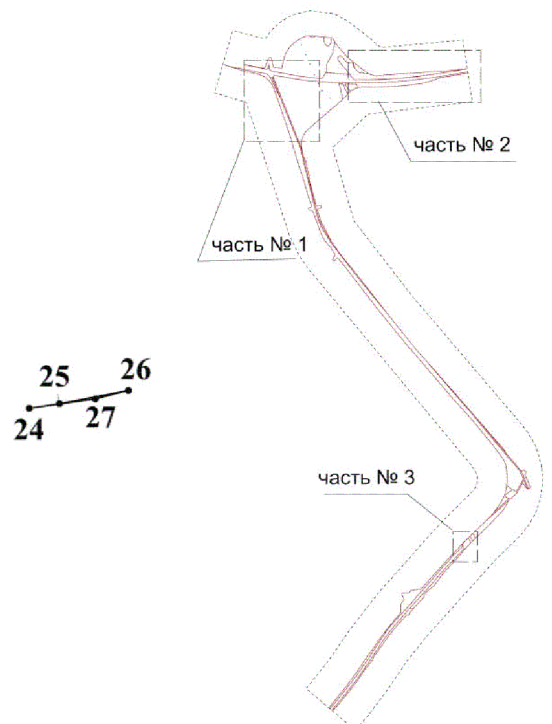


Схема размещения земельного участка



Разбивочный план границ образуемого земельного участка № 5 (часть № 3)

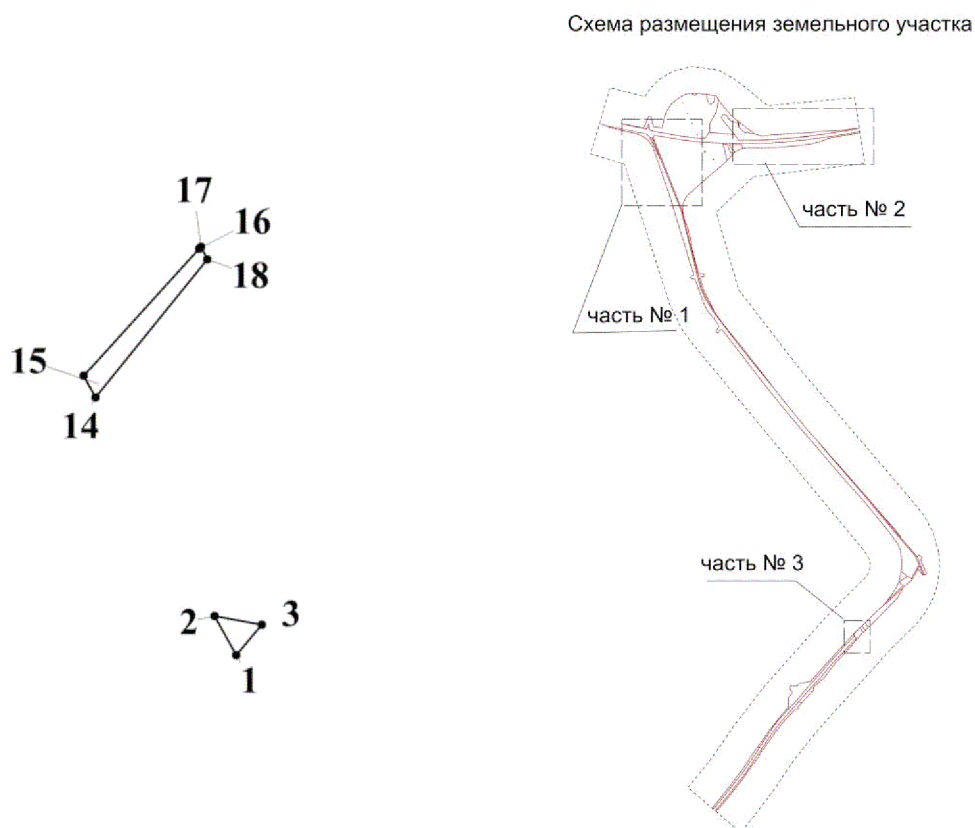


Таблица № 6

Каталог координат поворотных точек границ
образуемого земельного участка № 5
(местная система координат Новосибирской области)

Номер точки	Координата X	Координата Y
1	2	3
1	483753.20	4233880.35
2	483757.74	4233877.87
3	483756.75	4233883.35
4	486715.15	4232676.57
5	486716.72	4232675.35
6	486725.58	4232674.92
7	486664.40	4232679.15
8	486663.72	4232690.61
9	486529.28	4232747.32
10	486653.38	4232686.02
11	486707.02	4232683.80

12	486707.22	4232682.71
13	486707.51	4232682.49
14	483783.13	4233864.02
15	483785.66	4233862.65
16	483800.38	4233876.06
17	483800.61	4233876.31
18	483799.16	4233877.03
19	486663.34	4232697.14
20	486663.12	4232700.96
21	486660.40	4232701.21
22	486648.45	4232705.25
23	486531.37	4232752.96
24	486699.19	4233785.40
25	486702.67	4233806.74

26	486711.84	4233855.23
27	486706.09	4233832.00
28	486650.01	4233259.41
29	486650.86	4233304.09
30	486652.48	4233351.16
31	486655.00	4233411.58

32	486650.04	4233347.57
33	486663.26	4233515.81
34	486670.30	4233581.35
35	486676.22	4233630.12
36	486667.27	4233569.70
37	486662.07	4233502.67

Схема № 10

Разбивочный план границ образуемого земельного участка № 6

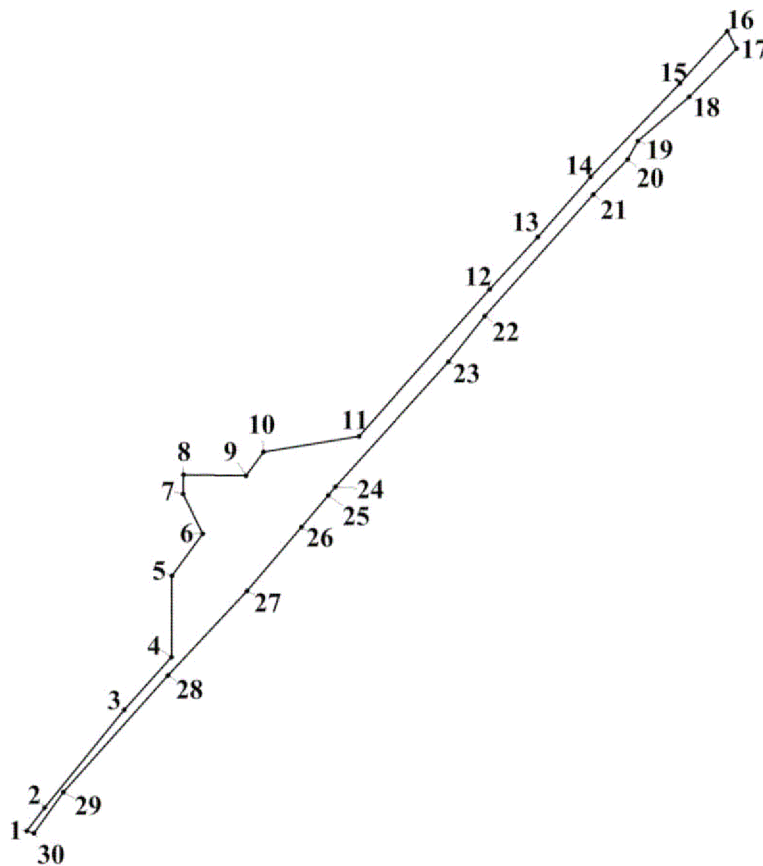


Схема размещения земельного участка

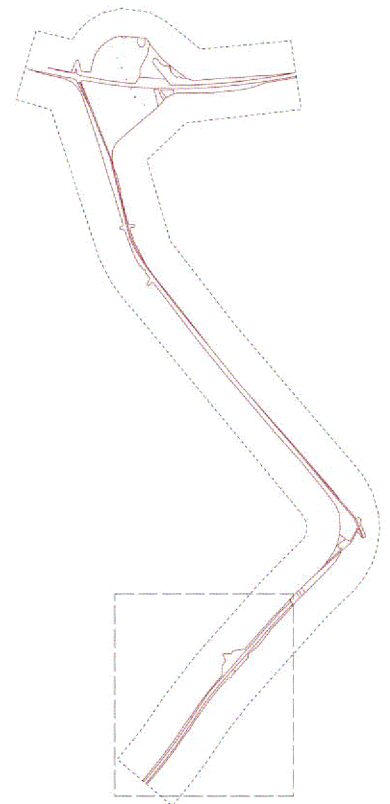


Таблица № 7

Каталог координат поворотных точек границ
образуемого земельного участка № 6
(местная система координат Новосибирской области)

Номер точки	Координата X	Координата Y
1	2	3
1	483242.87	4233386.63

2	483258.62	4233398.70
3	483324.73	4233452.22
4	483360.45	4233484.40
5	483415.55	4233484.57

6	483444.00	4233505.64
7	483470.81	4233492.31
8	483483.67	4233492.63
9	483483.28	4233534.72
10	483499.27	4233546.55
11	483509.69	4233611.12
12	483609.22	4233699.66
13	483644.54	4233732.33
14	483684.83	4233768.03
15	483748.04	4233828.46
16	483783.44	4233860.65
17	483771.74	4233866.78
18	483739.10	4233834.79

19	483709.03	4233800.16
20	483696.67	4233793.20
21	483673.03	4233770.03
22	483590.90	4233696.40
23	483560.17	4233671.97
24	483475.56	4233595.20
25	483469.87	4233590.36
26	483448.48	4233572.17
27	483405.27	4233535.43
28	483347.93	4233482.03
29	483269.26	4233411.21
30	483241.31	4233391.29

Схема № 11

Разбивочный план границ образуемого земельного участка № 7

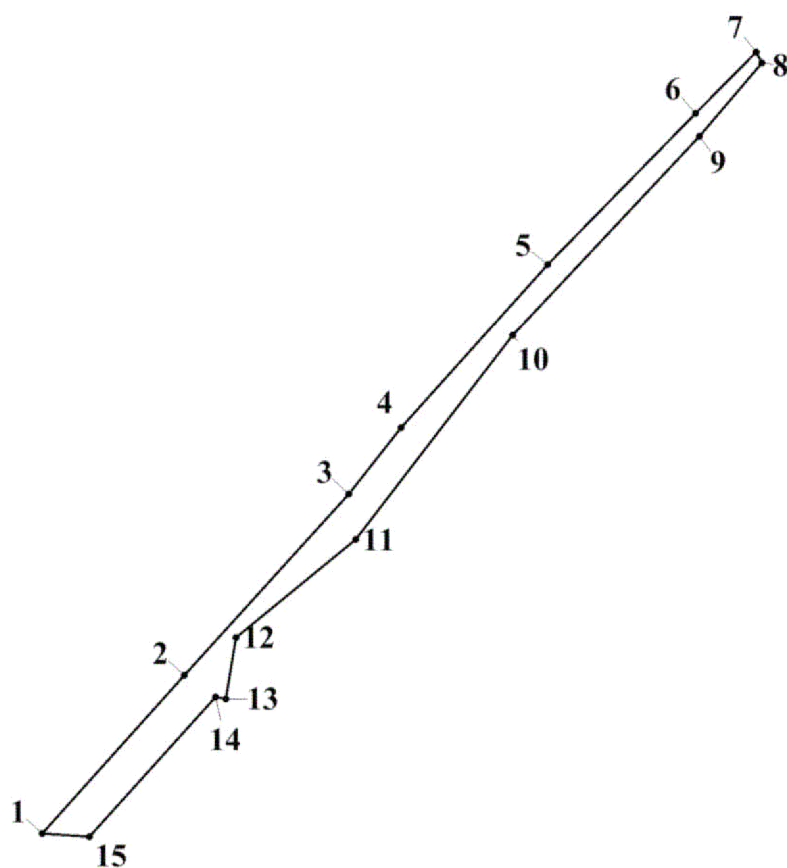
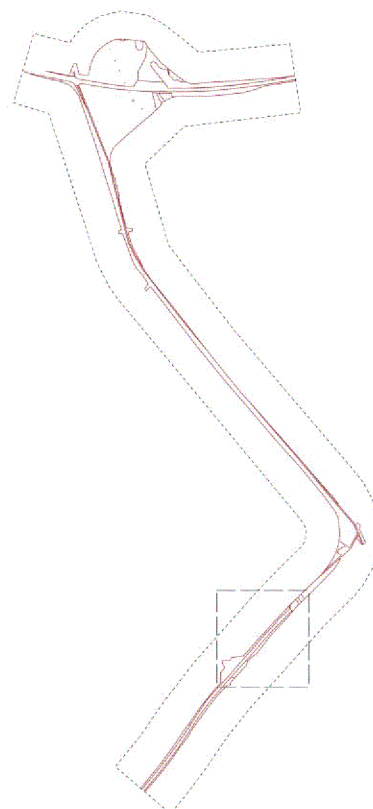


Схема размещения земельного участка



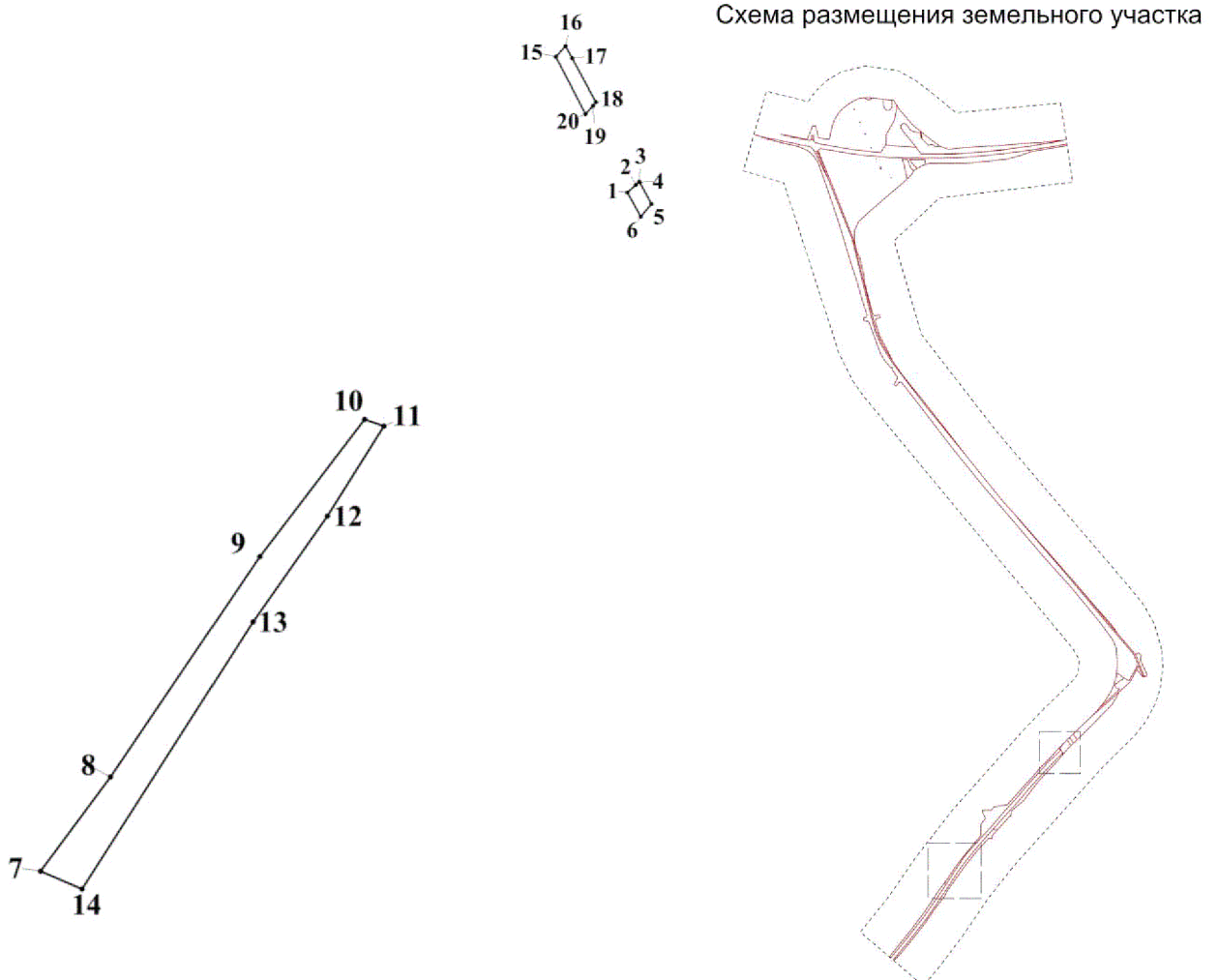
Каталог координат поворотных точек границ
образуемого земельного участка № 7
(местная система координат Новосибирской области)

Номер точки	Координата X	Координата Y
1	2	3
1	483390.24	4233541.31
2	483464.24	4233607.88
3	483548.95	4233684.73
4	483579.74	4233709.23
5	483656.16	4233777.72
6	483726.78	4233846.93

7	483755.59	4233875.34
8	483750.59	4233878.13
9	483716.12	4233848.98
10	483622.99	4233761.34
11	483527.56	4233688.06
12	483481.83	4233631.87
13	483453.27	4233627.37
14	483453.94	4233622.62
15	483388.78	4233563.53

Схема № 12

Разбивочный план границ образуемого земельного участка № 8



Каталог координат поворотных точек границ
образуемого земельного участка № 8
(местная система координат Новосибирской области)

Номер точки	Координата X	Координата Y
1	2	3
1	483755.59	4233875.34
2	483757.16	4233877.09
3	483757.82	4233877.82
4	483757.74	4233877.87
5	483753.20	4233880.35
6	483750.59	4233878.13
7	483132.70	4233307.58
8	483155.72	4233324.57
9	483209.42	4233361.07

10	483242.87	4233386.63
11	483241.31	4233391.28
12	483219.34	4233377.58
13	483193.50	4233359.36
14	483128.41	4233317.71
15	483783.44	4233860.65
16	483785.66	4233862.65
17	483783.13	4233864.02
18	483774.14	4233868.92
19	483773.39	4233868.26
20	483771.74	4233866.78

Схема № 13

Разбивочный план границ образуемого земельного участка № 9

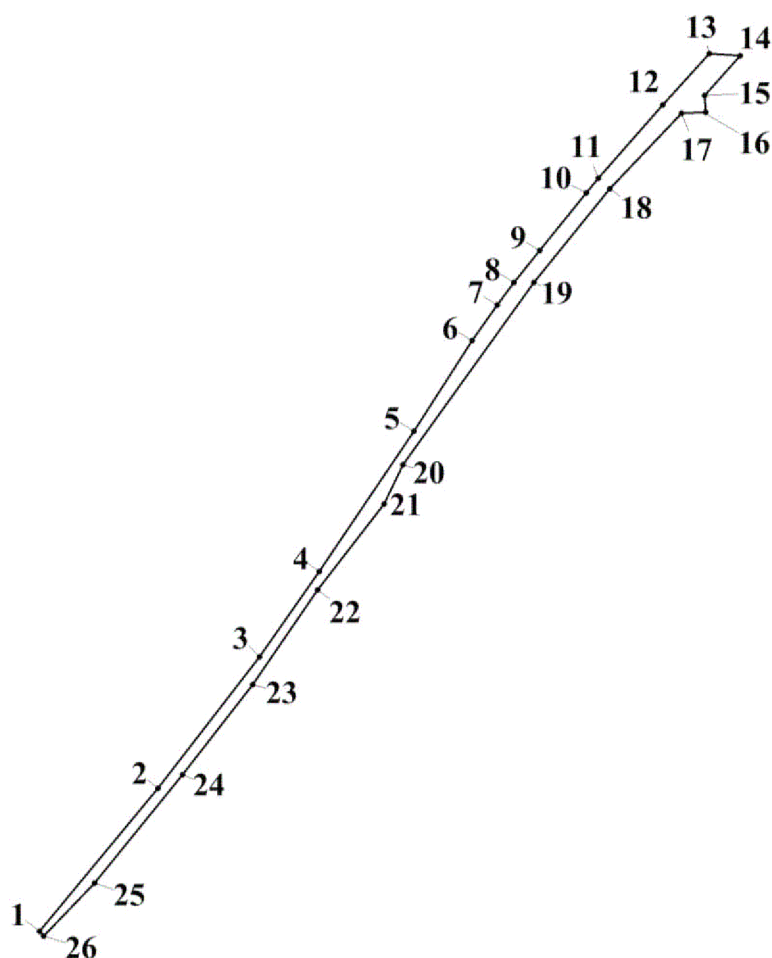
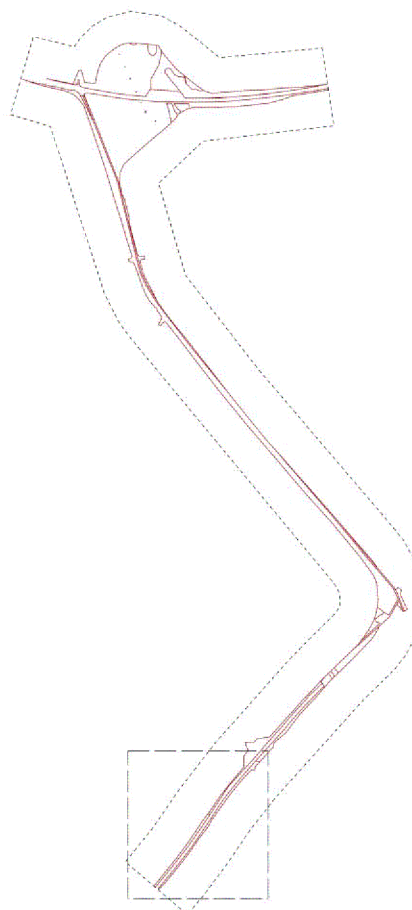


Схема размещения земельного участка



Каталог координат поворотных точек границ
образуемого земельного участка № 9
(местная система координат Новосибирской области)

Номер точки	Координата X	Координата Y
1	2	3
1	482762.48	4233062.40
2	482864.57	4233146.84
3	482958.51	4233219.63
4	483019.65	4233262.27
5	483119.95	4233330.05
6	483184.74	4233371.61
7	483210.40	4233389.85
8	483226.48	4233401.80
9	483249.48	4233420.15
10	483290.69	4233453.54
11	483300.99	4233462.10
12	483353.54	4233508.06

13	483390.24	4233541.31
14	483388.78	4233563.53
15	483360.37	4233537.85
16	483348.32	4233538.67
17	483347.47	4233521.54
18	483293.60	4233470.31
19	483226.51	4233416.08
20	483095.98	4233322.22
21	483068.12	4233308.77
22	483006.50	4233261.12
23	482938.98	4233214.64
24	482874.44	4233164.64
25	482796.94	4233101.75
26	482759.06	4233065.24

Схема № 14

Разбивочный план границ образуемого земельного участка № 10

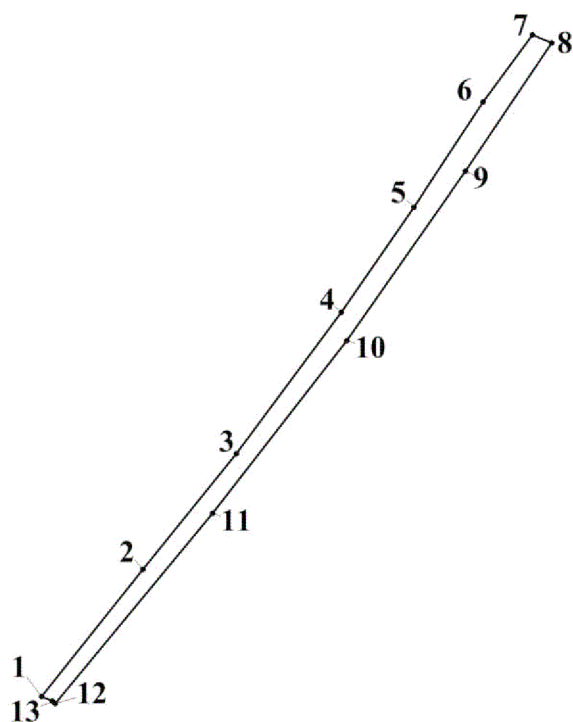
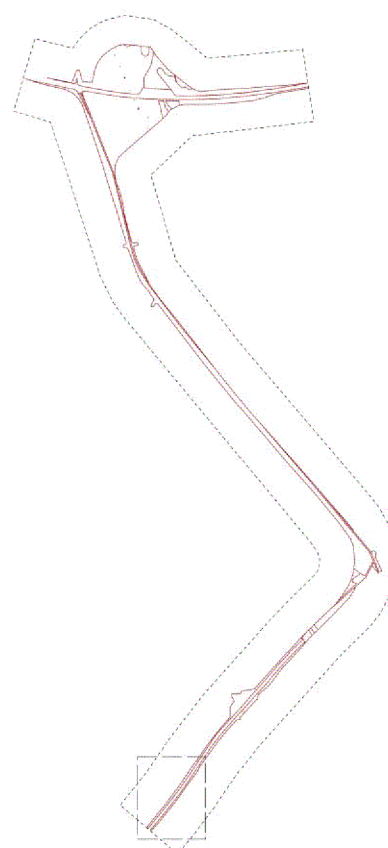


Схема размещения земельного участка



№ 11

Каталог координат поворотных точек границ
образуемого земельного участка № 10
(местная система координат Новосибирской области)

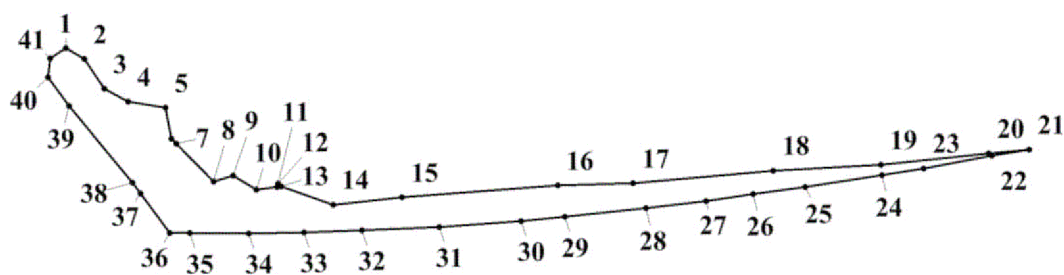
Номер точки	Координата X	Координата Y
1	2	3
1	482775.44	4233042.01
2	482844.26	4233096.87
3	482906.58	4233147.34
4	482982.98	4233204.16
5	483039.77	4233243.32

6	483096.26	4233280.70
7	483132.70	4233307.58
8	483128.41	4233317.71
9	483058.93	4233271.21
10	482967.72	4233207.11
11	482874.32	4233134.65
12	482771.56	4233049.56
13	482772.95	4233047.84

Схема № 15

Разбивочный план границ образуемого земельного участка № 11

Схема размещения земельного участка

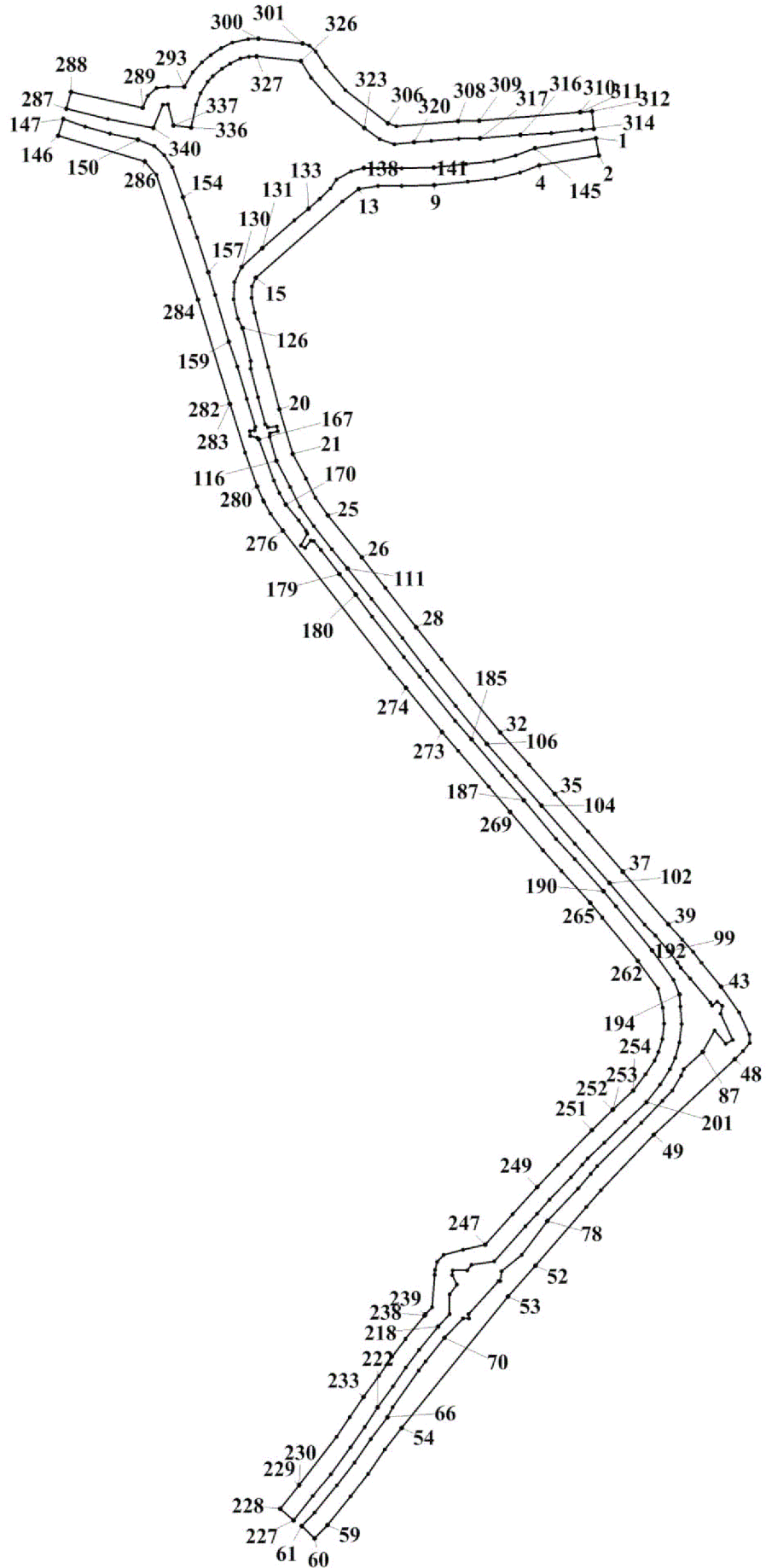


Каталог координат поворотных точек границ
образуемого земельного участка № 11
(местная система координат Новосибирской области)

Номер точки	Координата X	Координата Y
1	2	3
1	486799.81	4233110.62
2	486791.09	4233125.95
3	486767.03	4233142.19
4	486756.51	4233161.42
5	486751.81	4233191.64
6	486726.75	4233196.31
7	486722.68	4233200.37
8	486692.03	4233230.86
9	486696.75	4233246.31
10	486685.56	4233265.45
11	486687.66	4233281.99
12	486690.29	4233282.86
13	486688.11	4233285.77
14	486673.29	4233327.62
15	486679.28	4233383.52
16	486688.88	4233509.86
17	486690.49	4233570.98
18	486700.91	4233684.82
19	486705.39	4233772.03

20	486714.68	4233859.26
21	486717.85	4233892.27
22	486713.11	4233861.96
23	486702.67	4233806.74
24	486697.14	4233772.78
25	486687.37	4233710.70
26	486681.89	4233668.46
27	486676.22	4233630.12
28	486670.30	4233581.35
29	486663.26	4233515.81
30	486660.03	4233480.13
31	486655.09	4233413.62
32	486652.48	4233351.16
33	486650.86	4233304.09
34	486650.01	4233259.41
35	486650.11	4233211.33
36	486650.46	4233195.30
37	486682.47	4233171.32
38	486691.27	4233164.74
39	486753.20	4233113.63
40	486776.36	4233096.49
41	486791.69	4233097.99

Разбивочный план границ придорожной полосы



Каталог координат поворотных точек границ придорожной полосы
(местная система координат Новосибирской области)

Номер точки	Координата X	Координата Y
1	486690.85	4233899.29
2	486641.67	4233907.83
3	486641.51	4233907.39
4	486613.85	4233738.89
5	486593.90	4233683.75
6	486576.85	4233614.98
7	486567.86	4233535.88
8	486567.82	4233535.51
9	486557.96	4233441.07
10	486555.69	4233348.39
11	486555.69	4233348.30
12	486555.81	4233281.60
13	486547.07	4233226.23
14	486512.31	4233181.09
15	486295.39	4232935.72
16	486271.07	4232924.23
17	486239.05	4232922.52
18	486197.03	4232931.39
19	486043.45	4232970.71
20	485922.08	4233002.17
21	485796.13	4233039.83
22	485726.69	4233076.85
23	485725.30	4233077.57
24	485672.30	4233103.72
25	485622.07	4233139.00
26	485502.89	4233235.17
27	485416.85	4233302.45
28	485305.72	4233389.64
29	485305.55	4233389.77
30	485213.89	4233461.03
31	485114.57	4233540.55
32	485007.84	4233627.69
33	484917.45	4233709.08
34	484916.89	4233709.57
35	484834.09	4233781.92
36	484726.35	4233876.38
37	484613.82	4233975.39
38	484613.26	4233975.87
39	484464.83	4234104.56
40	484421.24	4234143.14
41	484384.85	4234175.09
42	484355.17	4234198.18
43	484286.57	4234253.58
44	484214.01	4234304.38
45	484152.00	4234333.40
46	484128.26	4234335.38
47	484104.51	4234315.59
48	484081.85	4234292.13
49	483867.20	4234063.18
50	483711.37	4233913.88
51	483663.87	4233871.67
52	483497.11	4233727.72
53	483409.22	4233649.57
54	483037.53	4233348.32
55	482977.01	4233301.51
56	482908.36	4233254.16
57	482843.83	4233204.16
58	482842.95	4233203.47
59	482762.23	4233137.75
60	482724.77	4233101.64
61	482759.06	4233065.24
62	482796.93	4233101.75
63	482874.45	4233164.64
64	482938.98	4233214.64
65	483006.50	4233261.11
66	483068.12	4233308.77
67	483095.98	4233322.22
68	483200.40	4233397.30
69	483226.51	4233416.08
70	483293.60	4233470.31
71	483347.47	4233521.54
72	483348.32	4233538.67
73	483360.37	4233537.85
74	483453.93	4233622.61

75	483453.27	4233627.37
76	483481.83	4233631.87
77	483527.56	4233688.06
78	483622.99	4233761.34
79	483716.12	4233848.99
80	483757.62	4233884.09
81	483779.33	4233902.44
82	483901.90	4234027.18
83	483963.69	4234086.74
84	483992.60	4234114.78
85	484035.05	4234140.54
86	484053.53	4234148.17
87	484102.65	4234201.95
88	484163.68	4234235.49
89	484125.18	4234267.19
90	484135.99	4234285.97
91	484210.05	4234252.54
92	484232.31	4234257.45
93	484244.16	4234242.08
94	484233.08	4234228.66
95	484242.33	4234223.79
96	484309.63	4234165.98
97	484340.15	4234139.70
98	484356.41	4234129.73
99	484388.10	4234105.70
100	484431.69	4234067.12
101	484463.76	4234037.78
102	484580.79	4233937.85
103	484693.36	4233838.81
104	484801.16	4233744.30
105	484883.99	4233671.92
106	484975.28	4233589.72
107	485083.13	4233501.67
108	485182.92	4233421.78
109	485274.86	4233350.30
110	485386.02	4233263.09
111	485472.09	4233195.78
112	485526.44	4233150.56
113	485592.23	4233098.86
114	485646.72	4233060.59
115	485703.17	4233032.73
116	485777.16	4232993.28
117	485844.38	4232973.64

118	485854.57	4232975.83
119	485860.93	4232996.95
120	485874.21	4232994.23
121	485871.25	4232969.66
122	485879.52	4232961.95
123	485956.08	4232941.08
124	486037.45	4232920.67
125	486059.98	4232920.83
126	486153.20	4232897.59
127	486180.24	4232883.83
128	486235.16	4232872.24
129	486283.54	4232874.83
130	486325.54	4232894.66
131	486379.20	4232952.83
132	486458.72	4233045.15
133	486491.59	4233084.51
134	486519.84	4233116.72
135	486548.39	4233146.48
136	486574.42	4233164.15
137	486596.63	4233204.91
138	486606.84	4233241.40
139	486605.81	4233281.69
140	486605.69	4233348.39
141	486607.94	4233439.84
142	486617.54	4233530.23
143	486626.53	4233609.33
144	486642.35	4233671.40
145	486662.42	4233726.12
146	486697.64	4232374.57
147	486745.53	4232389.09
148	486723.94	4232451.41
149	486704.07	4232522.45
150	486686.89	4232601.30
151	486668.24	4232647.13
152	486643.79	4232674.62
153	486609.71	4232697.86
154	486523.74	4232728.72
155	486466.65	4232748.50
156	486409.37	4232768.30
157	486312.00	4232800.00
158	486247.51	4232819.37
159	486114.93	4232858.94
160	486044.62	4232882.56

161	485952.00	4232909.53
162	485872.92	4232934.51
163	485863.53	4232930.94
164	485860.36	4232918.71
165	485847.46	4232918.85
166	485842.87	4232938.98
167	485837.07	4232944.21
168	485720.73	4232986.32
169	485685.07	4233001.42
170	485652.77	4233020.15
171	485608.10	4233056.65
172	485578.25	4233077.44
173	485569.66	4233080.90
174	485537.81	4233063.35
175	485530.73	4233074.58
176	485550.50	4233091.03
177	485549.79	4233099.20
178	485524.08	4233120.44
179	485456.45	4233172.64
180	485397.59	4233217.84
181	485336.29	4233264.82
182	485221.04	4233353.91
183	485165.17	4233399.58
184	485040.97	4233500.81
185	484988.35	4233546.29
186	484886.66	4233632.80
187	484815.73	4233694.07
188	484706.57	4233786.36
189	484649.18	4233838.67
190	484557.86	4233920.65
191	484514.93	4233955.75
192	484390.73	4234057.61
193	484306.50	4234119.20
194	484265.61	4234136.33
195	484230.67	4234138.72
196	484181.91	4234141.95
197	484129.38	4234136.23
198	484085.20	4234123.25
199	484053.68	4234108.90
200	484010.38	4234080.50
201	483959.60	4234041.92
202	483902.61	4233981.67
203	483845.48	4233923.05

204	483800.38	4233876.05
205	483782.19	4233859.52
206	483748.04	4233828.46
207	483684.83	4233768.03
208	483644.54	4233732.33
209	483609.22	4233699.66
210	483509.69	4233611.11
211	483499.27	4233546.55
212	483483.28	4233534.72
213	483483.67	4233492.63
214	483470.81	4233492.31
215	483444.00	4233505.64
216	483415.54	4233484.57
217	483360.44	4233484.40
218	483324.73	4233452.22
219	483258.63	4233398.69
220	483209.43	4233361.07
221	483155.72	4233324.57
222	483096.26	4233280.70
223	483039.77	4233243.32
224	482982.97	4233204.16
225	482906.58	4233147.34
226	482844.25	4233096.87
227	482775.44	4233042.01
228	482807.87	4233003.92
229	482875.42	4233057.77
230	482875.71	4233058.01
231	483012.09	4233163.51
232	483067.76	4233201.88
233	483125.95	4233240.47
234	483184.63	4233283.76
235	483239.80	4233321.35
236	483289.00	4233358.97
237	483290.10	4233359.83
238	483356.20	4233413.36
239	483358.20	4233415.08
240	483379.71	4233434.46
241	483470.81	4233442.31
242	483472.05	4233442.33
243	483484.91	4233442.65
244	483508.67	4233449.33
245	483526.97	4233467.63
246	483542.57	4233521.55

247	483556.22	4233585.58
248	483643.17	4233662.95
249	483719.38	4233731.89
250	483782.14	4233791.89
251	483881.42	4233888.29
252	483938.42	4233946.77
253	483938.93	4233947.31
254	483993.11	4234004.59
255	484039.25	4234039.64
256	484077.89	4234064.98
257	484102.69	4234076.28
258	484139.21	4234087.00
259	484182.97	4234091.77
260	484227.31	4234088.83
261	484281.74	4234075.36
262	484360.10	4234018.07
263	484483.22	4233917.09
264	484483.28	4233917.04
265	484525.32	4233882.67
266	484615.64	4233801.59
267	484672.89	4233749.41
268	484674.29	4233748.18
269	484783.25	4233656.06
270	484853.98	4233594.96
271	484854.26	4233594.72
272	484955.80	4233508.33
273	485008.27	4233462.98
274	485133.55	4233360.85
275	485190.46	4233314.35
276	485578.79	4233011.51
277	485627.69	4232976.90
278	485659.99	4232958.17
279	485665.57	4232955.38
280	485703.71	4232939.31
281	485800.00	4232904.45
282	485936.94	4232861.85
283	485938.02	4232861.52
284	486233.17	4232771.47
285	486586.81	4232652.96
286	486625.17	4232620.32
287	486773.88	4232397.74
288	486822.10	4232411.05
289	486777.12	4232614.04

290	486810.57	4232628.42
291	486832.45	4232652.72
292	486836.95	4232686.02
293	486836.50	4232732.30
294	486877.79	4232756.85
295	486905.87	4232782.26
296	486926.47	4232807.50
297	486945.74	4232836.76
298	486961.68	4232868.77
299	486971.47	4232912.94
300	486972.64	4232943.08
301	486959.25	4233067.99
302	486952.83	4233087.66
303	486936.25	4233104.92
304	486892.37	4233132.67
305	486827.08	4233188.93
306	486732.77	4233309.43
307	486724.22	4233333.60
308	486738.86	4233508.54
309	486740.43	4233568.04
310	486764.40	4233853.96
311	486764.45	4233854.48
312	486767.62	4233887.49
313	486717.85	4233892.27
314	486714.68	4233859.26
315	486705.39	4233772.03
316	486700.91	4233684.82
317	486690.49	4233570.98
318	486688.88	4233509.86
319	486682.95	4233432.26
320	486679.28	4233383.52
321	486673.29	4233327.62
322	486688.11	4233285.77
323	486720.06	4233242.32
324	486790.97	4233154.04
325	486862.53	4233092.38
326	486909.53	4233062.66
327	486922.92	4232937.75
328	486921.57	4232916.04
329	486916.86	4232890.93
330	486902.44	4232861.76
331	486887.73	4232839.12
332	486867.13	4232813.88

333	486851.46	4232799.35
334	486818.60	4232778.99
335	486785.21	4232766.19
336	486721.15	4232751.99
337	486727.12	4232701.35

338	486786.95	4232686.02
339	486785.57	4232671.72
340	486720.04	4232644.44
341	486745.79	4232515.91

Таблица № 14

Перечень образуемых земельных участков

№ п/п	Вид разрешенного использования	Площадь, кв.м
1	2	3
1	Автомобильный транспорт	67323
2	Автомобильный транспорт	24452
3	Лесной участок	20825
4	Автомобильный транспорт	212050
5	Автомобильный транспорт	1170
6	Автомобильный транспорт	13176
7	Автомобильный транспорт	6153
8	Автомобильный транспорт	1134
9	Автомобильный транспорт	7828
10	Автомобильный транспорт	4818
11	Автомобильный транспорт	21240
	Итого:	380169

Таблица № 15

Перечень изменяемых земельных участков

№ п/п	Кадастровый номер земельного участка	Площадь всего, кв.м	Площадь после изменения, кв.м
1	2	3	4
1	54:24:000000:3958	6599794	6532471
2	54:24:035802:1	18879226	18854774
3	54:24:035802:1243	28546259	28525434
4	54:24:035802:1235	8228808	8016758
5	54:19:176501:261	19179144	19165968
6	54:19:176501:545	84925	78772
7	54:19:176501:617	98297	90469
8	54:19:176501:546	763414	758596
9	54:24:035802:1988	802804	781564
	Итого:		157435297

Перечень изымаемых земельных участков

№ п/п	Кадастровый номер земельного участка	Площадь всего, кв.м	Площадь изъятия, кв.м
1	2	3	4
1	54:24:000000:3958	6599794	67323
2	54:24:035802:1	18879226	24452
3	54:24:035802:1235	8228808	212050
4	54:19:176501:261	19179144	13176
5	54:19:176501:545	84925	6153
6	54:19:176501:617	98297	7828
7	54:19:176501:546	763414	4818
8	54:24:035802:1988	802804	21240
	Итого:		357040