

ПРАВИТЕЛЬСТВО НОВОСИБИРСКОЙ ОБЛАСТИ

ПОСТАНОВЛЕНИЕ

от 26.06.2018 № 274-п

г. Новосибирск

Об утверждении проекта планировки территории для размещения объекта регионального значения автомобильной дороги межмуниципального значения «Богатиха – Новорозино (в гр. района)» в границах муниципального образования Новониколаевский сельсовет Барабинского района Новосибирской области и проекта межевания территории в его составе

В соответствии со статьями 42, 43, 45 Градостроительного кодекса Российской Федерации, частью 4 статьи 9 Федерального закона от 03.07.2016 № 373-ФЗ «О внесении изменений в Градостроительный кодекс Российской Федерации, отдельные законодательные акты Российской Федерации в части совершенствования регулирования подготовки, согласования и утверждения документации по планировке территории и обеспечения комплексного и устойчивого развития территорий и признании утратившими силу отдельных положений законодательных актов Российской Федерации» Правительство Новосибирской области **п о с т а н о в л я е т**:

1. Утвердить прилагаемые проект планировки территории для размещения объекта регионального значения автомобильной дороги межмуниципального значения «Богатиха – Новорозино (в гр. района)» в границах муниципального образования Новониколаевский сельсовет Барабинского района Новосибирской области и проект межевания территории в его составе (далее – документация по планировке территории).

2. Министерству строительства Новосибирской области (Шмидт И.И.) направить утвержденную документацию по планировке территории Главе муниципального образования Новониколаевский сельсовет Барабинского района Новосибирской области в течение семи дней со дня утверждения документации по планировке территории для официального опубликования и размещения на официальном сайте муниципального образования.

3. Контроль за исполнением постановления возложить на временно исполняющего обязанности первого заместителя Председателя Правительства Новосибирской области Знаткова В.М.

Временно исполняющий обязанности
Губернатора Новосибирской области

А.А. Травников

УТВЕРЖДЕНЫ
постановлением Правительства
Новосибирской области
от 26.06.2018 № 274-п

Проект планировки территории для размещения объекта регионального значения автомобильной дороги межмуниципального значения «Богатиха – Новорозино (в гр. района)» в границах муниципального образования Новониколаевский сельсовет Барабинского района Новосибирской области и проект межевания территории в его составе

1. Чертеж планировки территории для размещения объекта регионального значения автомобильной дороги межмуниципального значения «Богатиха – Новорозино (в гр. района)» в границах муниципального образования Новониколаевский сельсовет Барабинского района Новосибирской области (приложение № 1).

2. Положения о размещении объектов капитального строительства федерального, регионального или местного значения, а также о характеристиках планируемого развития территории, в том числе плотности и параметрах застройки территории и характеристиках развития систем социального, транспортного обслуживания и инженерно-технического обеспечения, необходимых для развития территории (приложение № 2).

3. Чертеж межевания территории для размещения объекта регионального значения автомобильной дороги межмуниципального значения «Богатиха – Новорозино (в гр. района)» в границах муниципального образования Новониколаевский сельсовет Барабинского района Новосибирской области с приложением (приложение № 3).

ПРИЛОЖЕНИЕ № 1




к проекту планировки территории для размещения объекта регионального значения автомобильной дороги межмуниципального значения «Богатиха – Новорозино (в гр. района)» в границах муниципального образования Новониколаевский сельсовет Барабинского района Новосибирской области и проекту межевания территории в его составе

Лист № 1



Чертеж планировки территории для размещения объекта регионального значения автомобильной дороги межмуниципального значения «Богатиха – Новорозино (в гр. района)» в границах муниципального образования Новониколаевский сельсовет Барабинского района Новосибирской области

Условные обозначения




Границы

-  границы территории проектирования
-  границы населенного пункта, установленные генеральным планом Новониколаевского сельсовета Барабинского района
-  красные линии








Объекты транспортной инфраструктуры

-  автомобильная дорога межмуниципального значения "Богатиха-Новорозино (в гр.района)" Н-0140 (категория IV)
-  улица в жилой застройке


Объекты инженерной инфраструктуры

-  водонапорная башня
-  трансформаторная подстанция
-  сети связи


Границы зон планируемого размещения объектов капитального строительства

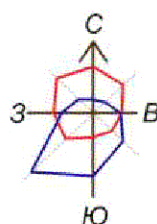
-  границы зоны застройки индивидуальными жилыми домами
-  границы зоны инженерной инфраструктуры
-  границы зоны рекреационного назначения
-  границы зоны улично-дорожной сети
-  границы зоны внешнего транспорта
-  границы зоны сельскохозяйственных угодий
-  границы зоны занятой объектами сельскохозяйственного назначения

Объекты социально-культурного и коммунально-бытового назначения


-  объекты капитального строительства спортивного назначения в соответствии с генеральным планом Новониколаевского сельсовета Барабинского района

Границы зон планируемого размещения объектов федерального, регионального и местного значений

-  границы зоны планируемого размещения объектов регионального (межмуниципального) значения



Природные территории

-  водные объекты

02.04.00.03
номер квартала (муниципальный район, сельсовет, район, квартал)

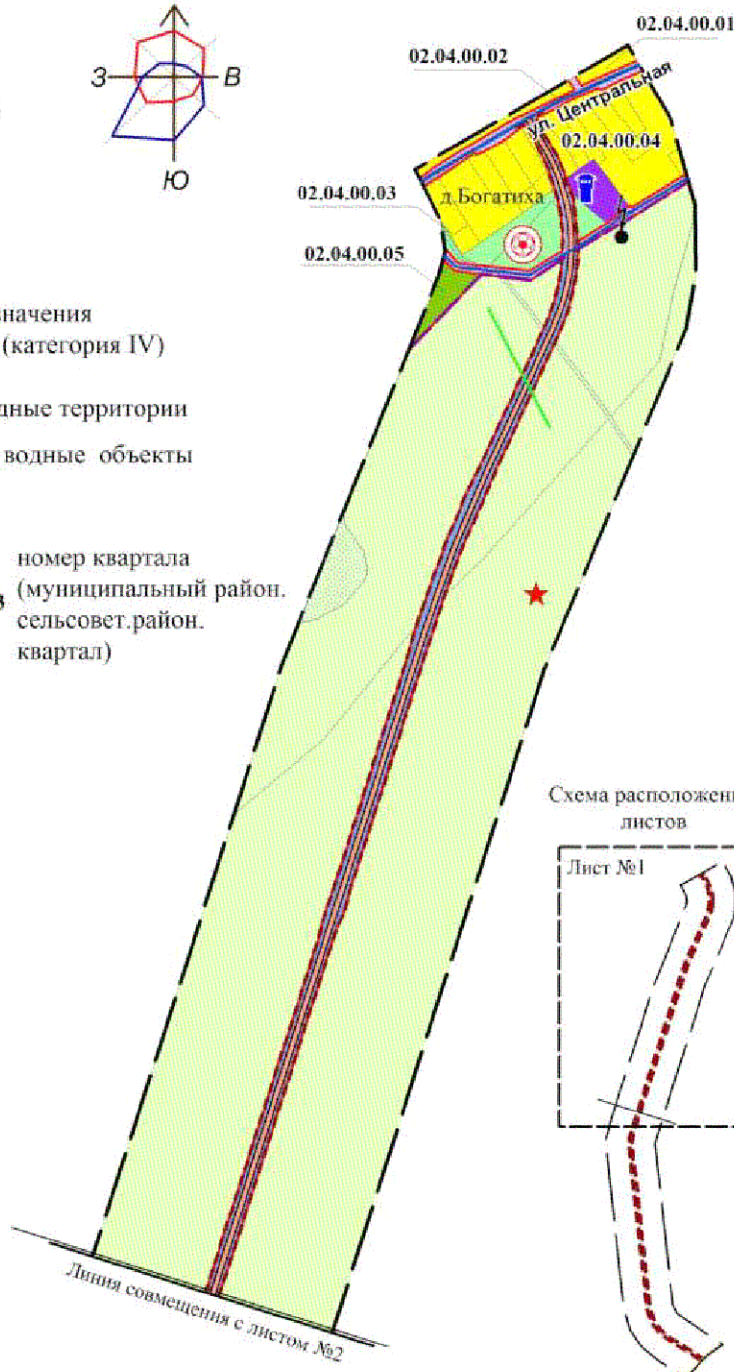
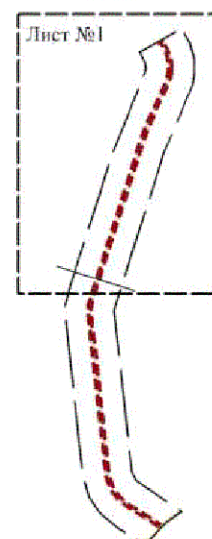



Схема расположения листов



Объекты культурного наследия

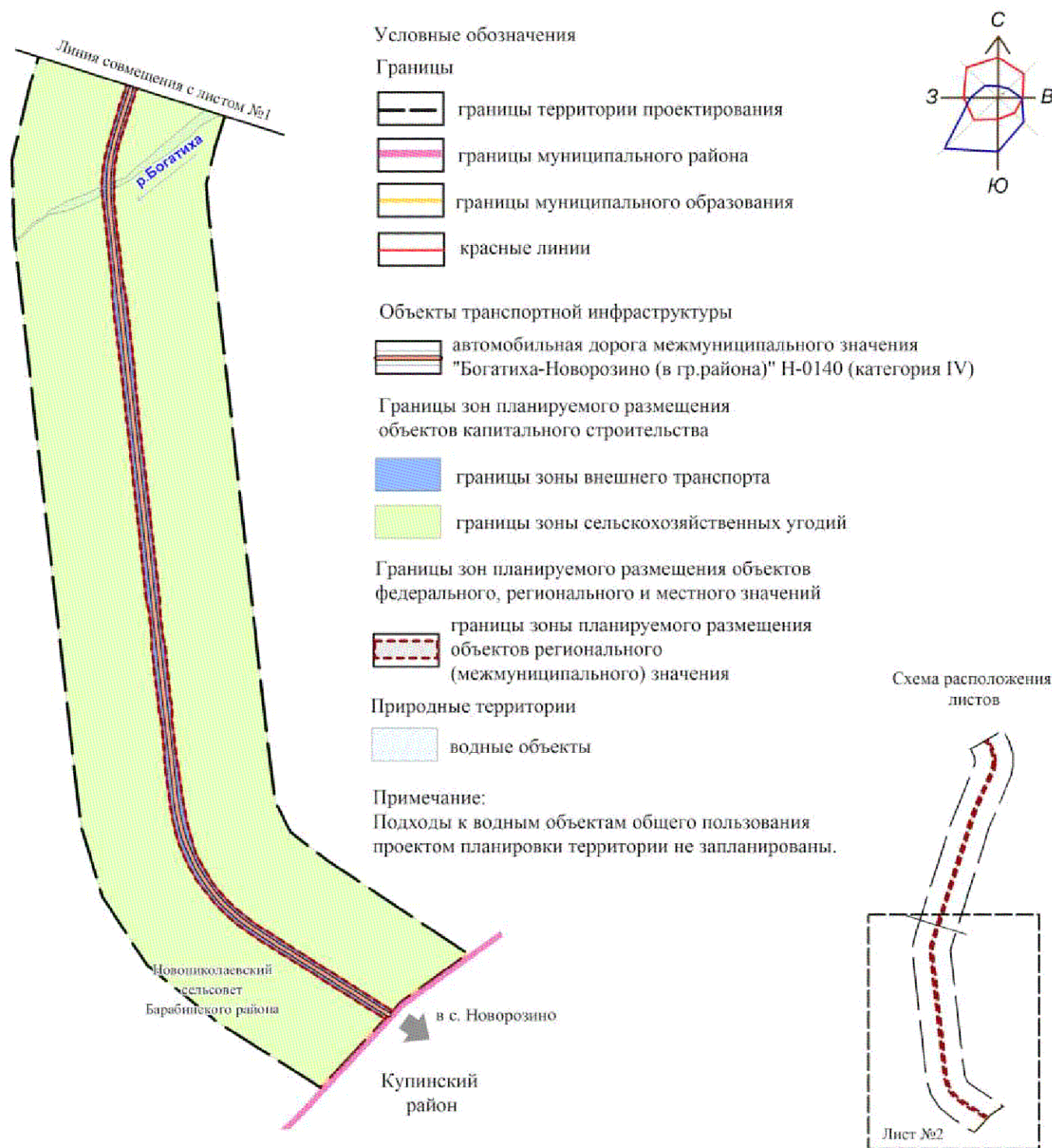
-  курганный могильник, выявленный объект археологического наследия "Болчаткан-1"

ПРИЛОЖЕНИЕ № 1

к проекту планировки территории для размещения объекта регионального значения автомобильной дороги межмуниципального значения «Богатиха – Новорозино (в гр. района)» в границах муниципального образования Новониколаевский сельсовет Барабинского района Новосибирской области и проекту межевания территории в его составе

Лист № 2

Чертеж планировки территории для размещения объекта регионального значения автомобильной дороги межмуниципального значения «Богатиха – Новорозино (в гр. района)» в границах муниципального образования Новониколаевский сельсовет Барабинского района Новосибирской области



ПРИЛОЖЕНИЕ № 2
к проекту планировки территории для
размещения объекта регионального
значения автомобильной дороги
межмуниципального значения «Богатиха –
Новорозино (в гр. района)» в границах
муниципального образования
Новониколаевский сельсовет Барабинского
района Новосибирской области и проекту
межевания территории в его составе

**Положения о размещении объектов капитального строительства
федерального, регионального или местного значения, а также о
характеристиках планируемого развития территории, в том числе плотности
и параметрах застройки территории и характеристиках развития систем
социального, транспортного обслуживания и инженерно-технического
обеспечения, необходимых для развития территории**

Проект планировки территории для размещения объекта регионального значения автомобильной дороги «Богатиха – Новорозино (в гр. района)» в границах муниципального образования Новониколаевский сельсовет Барабинского района Новосибирской области (далее – проект планировки территории) разработан на основании Схемы территориального планирования Новосибирской области, утвержденной постановлением администрации Новосибирской области от 07.09.2009 № 339-па «Об утверждении Схемы территориального планирования Новосибирской области», на расчетный срок до 2032 года.

I. Размещение объектов федерального значения

Схемой территориального планирования Российской Федерации в области федерального транспорта (железнодорожного, воздушного, морского, внутреннего водного транспорта) и автомобильных дорог федерального значения, утвержденной распоряжением Правительства Российской Федерации от 19.03.2013 № 384-р «Об утверждении схемы территориального планирования Российской Федерации в области федерального транспорта (железнодорожного, воздушного, морского, внутреннего водного транспорта) и автомобильных дорог федерального значения», в границах территории проектирования размещение объектов федерального значения не запланировано.

Схемой территориального планирования Российской Федерации в области энергетики, утвержденной распоряжением Правительства Российской Федерации от 01.08.2016 № 1634-р «Об утверждении схемы территориального планирования

Российской Федерации в области энергетики», в границах территории проектирования размещение объектов федерального значения не запланировано.

Схемой территориального планирования Российской Федерации в области здравоохранения, утвержденной распоряжением Правительства Российской Федерации от 28.12.2012 № 2607-р «Об утверждении схемы территориального планирования Российской Федерации», в границах территории проектирования размещение объектов федерального значения не запланировано.

Схемой территориального планирования Российской Федерации в области высшего профессионального образования, утвержденной распоряжением Правительства Российской Федерации от 26.02.2013 № 247-р «Об утверждении схемы территориального планирования Российской Федерации в области высшего профессионального образования», в границах территории проектирования размещение объектов федерального значения не запланировано.

Схемой территориального планирования Российской Федерации в области трубопроводного транспорта, утвержденной распоряжением Правительства Российской Федерации от 06.05.2015 № 816-р «Об утверждении схемы территориального планирования Российской Федерации в области федерального транспорта (в части трубопроводного транспорта)», в границах территории проектирования размещение объектов федерального значения не запланировано.

II. Размещение объектов регионального значения

В Схеме территориального планирования Новосибирской области, утвержденной постановлением администрации Новосибирской области от 07.09.2009 № 339-па «Об утверждении Схемы территориального планирования Новосибирской области», в границах проекта планировки отображен существующий объект регионального значения автомобильная дорога межмуниципального значения «Богатиха – Новорозино (в гр. района)», учетный номер Н-0140.

III. Размещение объектов местного значения

Схемой территориального планирования Барабинского района Новосибирской области, утвержденной решением Совета депутатов Барабинского района Новосибирской области от 26.12.2012 № 131 «О схеме территориального планирования Барабинского района Новосибирской области», размещение объектов местного значения муниципального района в границах проекта планировки территории не запланировано.

Генеральным планом муниципального образования Новониколаевский сельсовет Барабинского района Новосибирской области, утвержденным решением Совета депутатов Новониколаевского сельсовета Барабинского района Новосибирской области от 10.04.2013 № 26/106 «Об утверждении Генерального плана Новониколаевского сельсовета Барабинского района Новосибирской области» (далее – генеральный план Новониколаевского сельсовета), в границах проекта планировки запланированы объекты местного значения: объект

капитального строительства спортивного назначения, водонапорная башня, сети связи, трансформаторная подстанция.

IV. Характеристики планируемого развития территории, в том числе плотность и параметры застройки территории

В границах проекта планировки территории предусмотрено 7 зон планируемого размещения объектов капитального строительства:

- зона застройки индивидуальными жилыми домами;
- зона инженерной инфраструктуры;
- зона рекреационного назначения;
- зона улично-дорожной сети;
- зона внешнего транспорта;
- зона сельскохозяйственных угодий;
- зона, занятая объектами сельскохозяйственного назначения.

Зона застройки индивидуальными жилыми домами включает в себя часть территорий сложившейся застройки деревни Богатиха.

Основные виды разрешенного использования:

- отдельно стоящие дома усадебного типа;
- двухквартирные жилые дома, блокированные жилые дома с приквартирными участками;
- хозяйственные постройки;
- скверы, газоны, цветники;
- магазины торговой площадью до 40 кв.м без специализированных магазинов строительных материалов, магазинов с наличием в них взрывоопасных веществ и материалов;
- детские сады, иные объекты дошкольного воспитания;
- школы начальные и средние;
- клубы многоцелевого и специализированного назначения;
- спортзалы и бассейны;
- спортплощадки.

Вспомогательные виды разрешенного использования:

коммунальные объекты и объекты инженерно-технического назначения, связанные с обслуживанием объектов, расположенных в данной территориальной зоне;

- гаражи и открытые стоянки индивидуальных легковых автомобилей;
- открытые наземные автопарковки;
- участки дороги, внутриквартальные и уличные проезды;
- сады, огороды;
- отделения, участковые пункты полиции и пункты охраны общественного порядка.

Условно-разрешенные виды использования:

- предприятия общественного питания;
- небольшие гостиницы;
- культовые объекты;

временные сооружения торговли и обслуживания населения;
кабинеты практикующих врачей, центры народной и традиционной
медицины;

аптеки;

помещения для занятий спортом;

спортплощадки, теннисные корты;

почтовые отделения, телефонные и телеграфные станции;

сооружения для мелкорозничной торговли;

коллективные овощехранилища и ледники;

общественные резервуары для хранения воды;

ветлечебницы без содержания животных;

лесозащитные полосы.

Зона инженерной инфраструктуры включает в себя объекты инженерного обеспечения территории, такие как водонапорная башня, трансформаторная подстанция.

Основные виды разрешенного использования земельных участков и объектов капитального строительства:

объекты энергообеспечения, теплоснабжения, связи, газоснабжения, водоснабжения, водоотведения и очистки стоков и другие объекты инженерной инфраструктуры;

объекты жилищно-коммунального хозяйства;

объекты специализированных ведомств по предупреждению чрезвычайных ситуаций.

Вспомогательные виды разрешенного использования:

здания административного назначения;

объекты необходимые для эксплуатации и обслуживания строений, сооружений, устройств, сетей и других объектов;

технологические подъезды;

объекты пожарной охраны;

пункты оказания медицинской помощи;

стоянки служебного транспорта;

зеленые насаждения.

Условно разрешенные виды использования:

научно-исследовательские лаборатории;

общежития.

Зона рекреационного назначения – рекреационная зона отдыха общегородского значения с преимущественным размещением объектов отдыха, зеленых насаждений общего пользования и объектами обслуживания культурного и спортивно-оздоровительного назначения.

Основные виды разрешенного использования земельных участков и объектов капитального строительства:

сооружения для занятия спортом и отдыха на природе;

базы отдыха, спортивные базы, туристские базы, спортивные школы;

оздоровительные учреждения;

спортзалы, стадионы, спортивные площадки;

универсальные, спортивные и развлекательные комплексы;
лесные насаждения, сады;
лесопарки, лугопарки;
тренировочные базы, лыжные базы;
пункты проката игрового и спортивного инвентаря;
скверы, бульвары.

Вспомогательные виды разрешенного использования:

бассейны, бани, сауны;
объекты мелкорозничной торговли;
кафе, бары, рестораны;

стоянки автотранспорта исходя из нормы: 1 место парковки на 50 посетителей;

общественные уборные;

места для пикников, вспомогательные строения и инфраструктура для отдыха;

объекты первой медицинской помощи;

жилые дома для персонала, обслуживающего объекты отдыха;

элементы дизайна, скульптурные композиции, объекты декоративно-монументального искусства, малые архитектурные формы.

Условно разрешенные виды использования:

дома ветеранов;

объекты пожарной охраны.

Зона улично-дорожной сети включает территории, предназначенные для размещения автомобильных дорог общего пользования и дорожных сооружений. Границами зоны являются проектируемые красные линии.

Основные виды разрешенного использования земельных участков и объектов капитального строительства:

проезжие части улиц и дорог;

мосты, путепроводы, акведуки, виадуки, трубы, подземные переходы;
водоотводные сооружения;

подпорные и защитные стенки;

подземные коммуникации и сооружения на них;

пешеходные и велосипедные дорожки;

бульвары и прочие зеленые насаждения;

сооружения и коммуникации трубопроводного транспорта.

Вспомогательные виды разрешенного использования:

коммунальные объекты и объекты инженерно-технического назначения, связанные с обслуживанием объектов, расположенных в данной территориальной зоне;

киоски, лоточная торговля, временные павильоны розничной торговли и обслуживания;

здания, сооружения, необходимые для строительства и эксплуатации улиц и дорог;

зеленые насаждения специального назначения;

рекламные щиты.

Условно разрешенные виды использования:

парковки;

гаражи;

автозаправочные станции.

Зона внешнего транспорта.

Основные виды разрешенного использования земельных участков и объектов капитального строительства:

автомобильные дороги общего пользования;

аэропорты;

автовокзалы;

железнодорожные вокзалы;

отстойно-разворотные площадки общественного транспорта;

станции технического обслуживания легковых автомобилей;

объекты по обслуживанию легковых, грузовых автомобилей с количеством постов не более 10, таксомоторный парк;

автозаправочные станции для легкового автотранспорта, оборудованные системой закольцовки паров бензина с объектами обслуживания (магазины, кафе);

автозаправочные станции для заправки грузового и легкового автотранспорта жидким и газовым топливом;

мойка легковых автомобилей;

мойки грузовых автомобилей порталного типа (размещаются на магистралях на въезде в город, на территории автотранспортных предприятий);

механизированные транспортные парки по очистке города (КМУ) без ремонтной базы;

стоянки (парки) грузового междугородного автотранспорта;

площадки транзитного транспорта с местами хранения автобусов, грузовиков, легковых автомобилей;

автобусные и троллейбусные парки;

проезжие части дорог;

административные организации, офисы, конторы;

мотели;

кафе, столовые;

отделения, участковые пункты полиции;

объекты пожарной охраны, МЧС (СЗЗ – 15–30 м);

сооружения и коммуникации трубопроводного транспорта.

Вспомогательные виды разрешенного использования:

коммунальные объекты и объекты инженерно-технического назначения, связанные с обслуживанием объектов, расположенных в данной территориальной зоне;

магазины товаров первой необходимости в отдельно стоящем здании общей площадью не более 200 кв.м;

киоски, лоточная торговля, временные павильоны розничной торговли и обслуживания населения;

аптеки;

зеленые насаждения специального назначения.

Условно разрешенные виды использования:

кладбища сельские;

объекты военного назначения;

военные городки;

производственные и промышленные предприятия V класса опасности.

К зоне сельскохозяйственных угодий отнесены территории, занятые лугами, кустарниками, пастбищами и заболоченными территориями, прилегающие к полосе отвода автомобильной дороги в границах проекта планировки территории. Данная зона включает территории водных объектов (озера и часть реки Богатиха в границах проекта планировки территории).

Основные виды разрешенного использования земельных участков и объектов капитального строительства:

сельскохозяйственные угодья (пашни, сады, огороды, сенокосы, пастбища, залежи, земли, занятые многолетними насаждениями);

личные подсобные хозяйства;

крестьянские фермерские хозяйства;

сельскохозяйственные предприятия, опытно-производственные, учебные, учебно-опытные и учебно-производственные хозяйства, научно-исследовательские учреждения;

образовательные учреждения высшего профессионального, среднего профессионального образования сельскохозяйственного профиля и общеобразовательные учреждения для сельскохозяйственного производства, научно-исследовательских и учебных целей.

Вспомогательные виды разрешенного использования:

инженерные коммуникации и транспортные сооружения;

леса, замкнутые водоемы;

лесополосы;

здания, строения, сооружения, необходимые для функционирования сельского хозяйства,

внутрихозяйственные дороги, коммуникации;

оросительные и мелиоративные системы и устройства.

Зона, занятая объектами сельскохозяйственного назначения, включает территории перспективного освоения под объекты капитального строительства сельскохозяйственного назначения.

Основные виды разрешенного использования, вспомогательные виды разрешенного использования, сопутствующие основным, условно-разрешенные виды использования, требующие специального согласования, параметры разрешенного использования устанавливаются соответственно зонам сельскохозяйственного назначения.

**Баланс зон планируемого размещения
объектов капитального строительства в границах
проекта планировки территории**


№ п/п	Наименование зоны	Площадь, га	%
	ВСЕГО в границах территории проектирования	166,24	100,00
1	Зона застройки индивидуальными жилыми домами	5,73	3,45
2	Зона инженерной инфраструктуры	0,52	0,31
3	Зона рекреационного назначения	1,38	0,83
4	Зона улично-дорожной сети	1,69	1,01
5	Зона внешнего транспорта	9,69	5,83
6	Зона сельскохозяйственных угодий	146,78	88,30
7	Зона, занятая объектами сельскохозяйственного назначения	0,45	0,27

В соответствии с генеральным планом Новониколаевского сельсовета коэффициент плотности застройки территории составит 0,4 на расчетный срок, плотность населения составит 3,8 чел/га на расчетный срок.

В границах проекта планировки территории установлены красные линии с выделением элементов планировочной структуры – кварталов на территории населенного пункта деревни Богатиха: 02.04.00.01, 02.04.00.02, 02.04.00.03, 02.04.00.04, 02.04.00.05.

Проект планировки территории, в том числе красные линии, выполнен в соответствии с системой координат, используемой для ведения Единого государственного реестра недвижимости, – местной системой координат Новосибирской области (далее – МСК НСО). Разбивочный чертеж красных линий приведен на схеме № 1, каталог координат поворотных точек красных линий приведен в таблице № 2.

Разбивочный план красных линий



Каталог координат поворотных точек красных линий
(Система координат МСК НСО)

Номер точки	Координата X	Координата Y
1	2	3
1	452255.50	2255915.00
2	452240.00	2255925.00
3	452199.50	2255843.00
4	452196.00	2255833.50
5	452142.00	2255742.00
6	452115.50	2255700.00
7	452099.00	2255678.50
8	452261.50	2255926.00
9	452246.50	2255936.00
10	452286.00	2256024.00
11	452086.13	2255684.71
12	452100.70	2255708.42
13	452131.42	2255753.67
14	452139.10	2255765.85
15	452136.66	2255768.12
16	452142.04	2255781.73
17	452159.24	2255812.57
18	452183.17	2255843.12
19	452180.54	2255848.72
20	452168.80	2255856.15
21	452150.40	2255865.93
22	452128.29	2255876.72
23	452115.62	2255883.15
24	452105.66	2255885.63
25	452082.90	2255893.35
26	452059.67	2255899.25
27	452049.34	2255901.07
28	452036.12	2255903.41
29	452012.37	2255906.13
30	451988.49	2255905.30
31	451983.53	2255905.08
32	451952.50	2255854.00
33	451964.00	2255744.50
34	451966.00	2255737.50
35	451988.50	2255719.00
36	452270.50	2256033.50
37	452252.71	2255993.92
38	452240.38	2255968.85
39	452242.12	2255961.53
40	452231.46	2255935.41
41	452220.81	2255912.78
42	452211.91	2255898.16
43	452195.57	2255863.77
44	452177.35	2255870.72
45	452159.77	2255882.65
46	452137.77	2255895.51
47	452114.32	2255906.14
48	452099.16	2255912.12
49	452096.37	2255908.48
50	452083.69	2255917.66
51	452065.39	2255923.29
52	452039.48	2255925.65
53	452017.18	2255928.01
54	451998.48	2255929.95
55	451999.00	2255931.00
56	452027.90	2255976.84
57	452054.14	2256012.09
58	452053.00	2256016.50
59	452106.50	2256102.50
60	451970.50	2255716.00
61	451952.00	2255734.50
62	451946.74	2255776.94
63	451826.50	2255661.50
64	451946.50	2255777.00
65	451937.00	2255855.50
66	451970.47	2255904.46
67	451964.71	2255904.20
68	451941.09	2255901.03
69	451917.60	2255896.70
70	451894.50	2255890.01
71	451871.68	2255881.54
72	451862.28	2255877.19
73	451856.78	2255874.65

74	451849.31	2255871.20
75	451826.79	2255860.55
76	451804.21	2255849.82
77	451781.55	2255839.27
78	451758.86	2255828.77
79	451736.14	2255818.34
80	451713.39	2255807.98
81	451690.67	2255797.54
82	451668.02	2255786.96
83	451645.41	2255776.30
84	451623.05	2255764.92
85	451600.30	2255754.13
86	451576.97	2255744.67
87	451553.83	2255734.78
88	451529.88	2255723.54
89	451507.08	2255716.15
90	451483.33	2255707.82
91	451459.87	2255698.70
92	451436.11	2255690.43
93	451412.44	2255681.87
94	451388.51	2255674.09
95	451364.51	2255667.06
96	451340.53	2255659.97
97	451316.82	2255652.01
98	451292.85	2255644.91
99	451268.99	2255637.44
100	451245.24	2255629.64
101	451221.47	2255621.90
102	451197.65	2255614.31
103	451173.83	2255606.72
104	451150.03	2255599.05
105	451126.17	2255591.60
106	451102.24	2255584.34
107	451078.37	2255576.91
108	451054.67	2255568.96
109	451030.85	2255561.35
110	451007.04	2255553.74
111	450983.23	2255546.12
112	450959.49	2255538.26
113	450935.82	2255530.22
114	450912.12	2255522.26
115	450887.54	2255517.03
116	450863.80	2255509.19

117	450839.91	2255501.81
118	450816.13	2255494.10
119	450792.31	2255486.52
120	450768.48	2255478.96
121	450744.65	2255471.41
122	450720.85	2255463.73
123	450697.05	2255456.09
124	450673.25	2255448.42
125	450649.45	2255440.80
126	450625.63	2255433.20
127	450601.81	2255425.60
128	450577.99	2255418.04
129	450554.16	2255410.46
130	450530.35	2255402.84
131	450506.56	2255395.17
132	450482.77	2255387.48
133	450458.98	2255379.80
134	450435.17	2255372.18
135	450411.36	2255364.56
136	450387.54	2255356.95
137	450363.70	2255349.42
138	450339.86	2255341.90
139	450316.03	2255334.36
140	450292.22	2255326.73
141	450268.40	2255319.13
142	450244.56	2255311.62
143	450220.72	2255304.07
144	450196.88	2255296.33
145	450172.69	2255288.90
146	450147.97	2255282.36
147	450122.65	2255277.14
148	450096.85	2255274.11
149	450070.91	2255271.39
150	450045.29	2255274.64
151	450020.08	2255277.68
152	449995.10	2255280.35
153	449970.22	2255282.80
154	449945.37	2255285.47
155	449920.52	2255288.21
156	449895.69	2255291.15
157	449870.86	2255294.02
158	449845.69	2255293.96
159	449820.86	2255296.86

160	449796.07	2255300.10
161	449771.28	2255303.41
162	449746.47	2255306.54
163	449721.62	2255309.23
164	449696.78	2255312.02
165	449671.91	2255314.56
166	449647.06	2255317.33
167	449622.25	2255320.40
168	449597.39	2255323.12
169	449572.54	2255325.79
170	449547.69	2255328.57
171	449522.86	2255331.44
172	449498.03	2255334.34
173	449473.19	2255337.24
174	449448.35	2255340.01
175	449423.50	2255342.72
176	449398.64	2255345.37
177	449373.76	2255347.85
178	449348.88	2255350.38
179	449324.01	2255352.87
180	449299.15	2255355.58
181	449274.30	2255358.33
182	449249.45	2255361.01
183	449224.60	2255363.74
184	449200.07	2255369.34
185	449175.19	2255371.79
186	449150.35	2255374.62
187	449125.20	2255374.73
188	449100.41	2255377.94
189	449075.58	2255380.91
190	449050.78	2255384.06
191	449026.00	2255387.40
192	449001.05	2255389.29
193	448976.49	2255394.55
194	448951.61	2255397.02
195	448926.78	2255400.00
196	448901.66	2255400.29
197	448876.88	2255403.67
198	448852.04	2255406.54
199	448827.07	2255409.61
200	448801.95	2255413.22
201	448776.67	2255417.38
202	448751.52	2255423.33

203	448726.54	2255430.42
204	448702.87	2255441.10
205	448679.12	2255451.52
206	448656.75	2255464.64
207	448635.98	2255480.14
208	448615.59	2255496.01
209	448596.25	2255513.14
210	448578.26	2255531.70
211	448561.70	2255551.50
212	448546.70	2255572.25
213	448532.62	2255593.37
214	448519.11	2255614.62
215	448506.03	2255635.94
216	448492.60	2255657.03
217	448479.34	2255678.22
218	448466.08	2255699.41
219	448452.67	2255720.51
220	448439.24	2255741.60
221	448425.96	2255762.78
222	448412.76	2255784.01
223	448399.51	2255805.21
224	448386.15	2255826.34
225	448372.78	2255847.46
226	448369.07	2255851.92
227	452094.00	2256106.00
228	452031.00	2256005.50
229	452028.00	2255999.50
230	451987.50	2255931.00
231	451962.18	2255929.45
232	451936.52	2255925.74
233	451911.27	2255919.86
234	451885.79	2255914.45
235	451862.11	2255904.43
236	451840.29	2255894.63
237	451834.58	2255892.02
238	451816.15	2255883.54
239	451793.37	2255873.25
240	451770.73	2255862.64
241	451748.10	2255852.02
242	451725.33	2255841.69
243	451702.65	2255831.17
244	451680.04	2255820.50
245	451657.43	2255809.85

246	451634.69	2255799.46
247	451611.66	2255789.84
248	451588.65	2255780.46
249	451566.20	2255769.83
250	451543.47	2255759.81
251	451520.57	2255750.15
252	451497.47	2255741.01
253	451474.34	2255731.92
254	451450.93	2255723.56
255	451427.50	2255715.30
256	451403.81	2255707.79
257	451380.10	2255700.37
258	451356.48	2255692.18
259	451332.86	2255683.94
260	451308.93	2255676.72
261	451285.10	2255669.16
262	451261.29	2255661.52
263	451237.47	2255653.94
264	451213.62	2255646.44
265	451189.79	2255638.88
266	451165.96	2255631.33
267	451142.11	2255623.84
268	451118.34	2255616.10
269	451094.64	2255608.12
270	451070.87	2255600.37
271	451046.94	2255593.13
272	451023.08	2255585.68
273	450999.26	2255578.09
274	450975.44	2255570.48
275	450951.46	2255563.40
276	450927.49	2255556.29
277	450904.57	2255545.87
278	450880.70	2255538.45
279	450856.93	2255530.70
280	450833.15	2255522.96
281	450809.29	2255515.52
282	450785.49	2255507.86
283	450761.70	2255500.18
284	450737.91	2255492.50
285	450714.10	2255484.87
286	450690.26	2255477.34
287	450666.42	2255469.82
288	450642.60	2255462.23

289	450618.79	2255454.61
290	450594.98	2255446.97
291	450571.19	2255439.30
292	450547.39	2255431.65
293	450523.57	2255424.06
294	450499.74	2255416.50
295	450475.90	2255408.97
296	450452.06	2255401.44
297	450428.24	2255393.84
298	450404.43	2255386.22
299	450380.62	2255378.61
300	450356.85	2255370.87
301	450333.08	2255363.13
302	450309.28	2255355.47
303	450285.44	2255347.93
304	450261.62	2255340.35
305	450237.82	2255332.69
306	450214.03	2255325.01
307	450190.28	2255317.39
308	450166.65	2255310.23
309	450143.00	2255304.05
310	450119.22	2255299.65
311	450095.25	2255297.57
312	450071.19	2255298.13
313	450046.83	2255297.43
314	450022.27	2255299.27
315	449997.55	2255302.13
316	449972.72	2255305.10
317	449947.89	2255308.01
318	449923.07	2255310.98
319	449898.20	2255313.50
320	449873.34	2255316.18
321	449848.79	2255321.61
322	449823.92	2255324.13
323	449799.13	2255327.37
324	449774.34	2255330.63
325	449749.51	2255333.63
326	449724.66	2255336.35
327	449699.80	2255338.96
328	449674.88	2255341.10
329	449649.93	2255342.90
330	449625.07	2255345.62
331	449600.21	2255348.23

332	449575.37	2255351.07
333	449550.53	2255353.86
334	449525.68	2255356.59
335	449500.83	2255359.34
336	449475.98	2255362.10
337	449451.15	2255364.95
338	449426.31	2255367.83
339	449401.48	2255370.74
340	449376.65	2255373.67
341	449351.83	2255376.62
342	449327.02	2255379.72
343	449302.18	2255382.59
344	449277.35	2255385.48
345	449252.52	2255388.41
346	449227.68	2255391.19
347	449202.54	2255391.34
348	449177.73	2255394.48
349	449152.87	2255397.12
350	449128.30	2255402.30
351	449103.37	2255404.36
352	449078.51	2255407.03
353	449053.64	2255409.53
354	449028.76	2255411.99
355	449004.03	2255415.87
356	448978.95	2255416.49
357	448954.14	2255419.63
358	448929.28	2255422.25
359	448904.41	2255424.77
360	448879.85	2255430.14

361	448854.98	2255432.62
362	448830.45	2255436.63
363	448806.19	2255440.46
364	448782.24	2255444.51
365	448758.78	2255449.78
366	448735.73	2255456.44
367	448712.53	2255463.27
368	448690.90	2255474.01
369	448669.97	2255486.03
370	448649.33	2255498.64
371	448630.17	2255513.43
372	448612.27	2255529.72
373	448595.66	2255547.31
374	448580.19	2255565.95
375	448565.61	2255585.53
376	448551.82	2255605.94
377	448538.42	2255626.83
378	448524.99	2255647.89
379	448511.68	2255669.05
380	448498.27	2255690.15
381	448484.91	2255711.30
382	448471.66	2255732.49
383	448458.39	2255753.67
384	448445.00	2255774.78
385	448431.57	2255795.87
386	448418.17	2255816.98
387	448404.84	2255838.13
388	448391.53	2255859.29
389	448386.97	2255868.67

V. Характеристики развития систем социального обслуживания территории

Проектом планировки территории не предусматривается развитие системы социального обслуживания территории.

VI. Характеристики развития систем транспортного обеспечения территории

Развитие транспортной инфраструктуры в границах проекта планировки территории формируется с учетом реконструкции автомобильной дороги межмуниципального значения «Богатиха – Новорозино (в гр. района)» в границах муниципального образования Новониколаевский сельсовет Барабинского района Новосибирской области, учетный номер Н-0140, IV категории.

Проект планировки территории выполнен на основании следующих результатов инженерно-геологических изысканий:

технического отчета по инженерно-геодезическим изысканиям для разработки проектной документации на реконструкцию автомобильной дороги «Богатиха – Новорозино (в гр. района)» в Барабинском районе Новосибирской области, выполненного в 2013 году закрытым акционерным обществом «Сибирская перспектива» (далее – ЗАО «Сибирская перспектива») (2013.34017-ИИ 1);

технического отчета по инженерно-геологическим изысканиям для разработки проектной документации на реконструкцию автомобильной дороги «Богатиха – Новорозино (в гр. района)» в Барабинском районе Новосибирской области, выполненного в 2013 году ЗАО «Сибирская перспектива» (2013.34017-ИИ 2);

проектной и рабочей документации, выполненной ЗАО «Сибирская перспектива» в 2013 году, на реконструкцию автомобильной дороги «Богатиха – Новорозино (в гр. района)» в Барабинском районе Новосибирской области (2013.34017-АД);

положительного заключения Государственной экспертизы на объект капитального строительства «Реконструкция автомобильной дороги «Богатиха – Новорозино (в гр. района)» в Барабинском районе Новосибирской области» на результаты инженерных изысканий № 54-1-1-0329-13.

Пересечения и примыкания второстепенных автомобильных дорог запроектированы из условия обеспечения безопасности и удобства движения автомобильного транспорта с наименьшей потерей времени при проезде в пределах примыканий.

Примыкание автомобильной дороги межмуниципального значения «Богатиха – Новорозино (в гр. района)» в границах деревни Богатиха к улице Центральной имеет радиусы закругления 15 м.

Подходов к водным объектам общего пользования проектом планировки территории не предусмотрено.

VII. Характеристики развития систем инженерно-технического обеспечения территории

Проектом планировки территории для дальнейшей эксплуатации автомобильной дороги предусмотрено переустройство линии связи.

Водоотвод с проезжей части автомобильной дороги осуществляется за счет рельефа местности и существующих искусственных водоотводных сооружений.

**VIII. Основные технико-экономические показатели
проекта планировки территории**

Таблица № 4

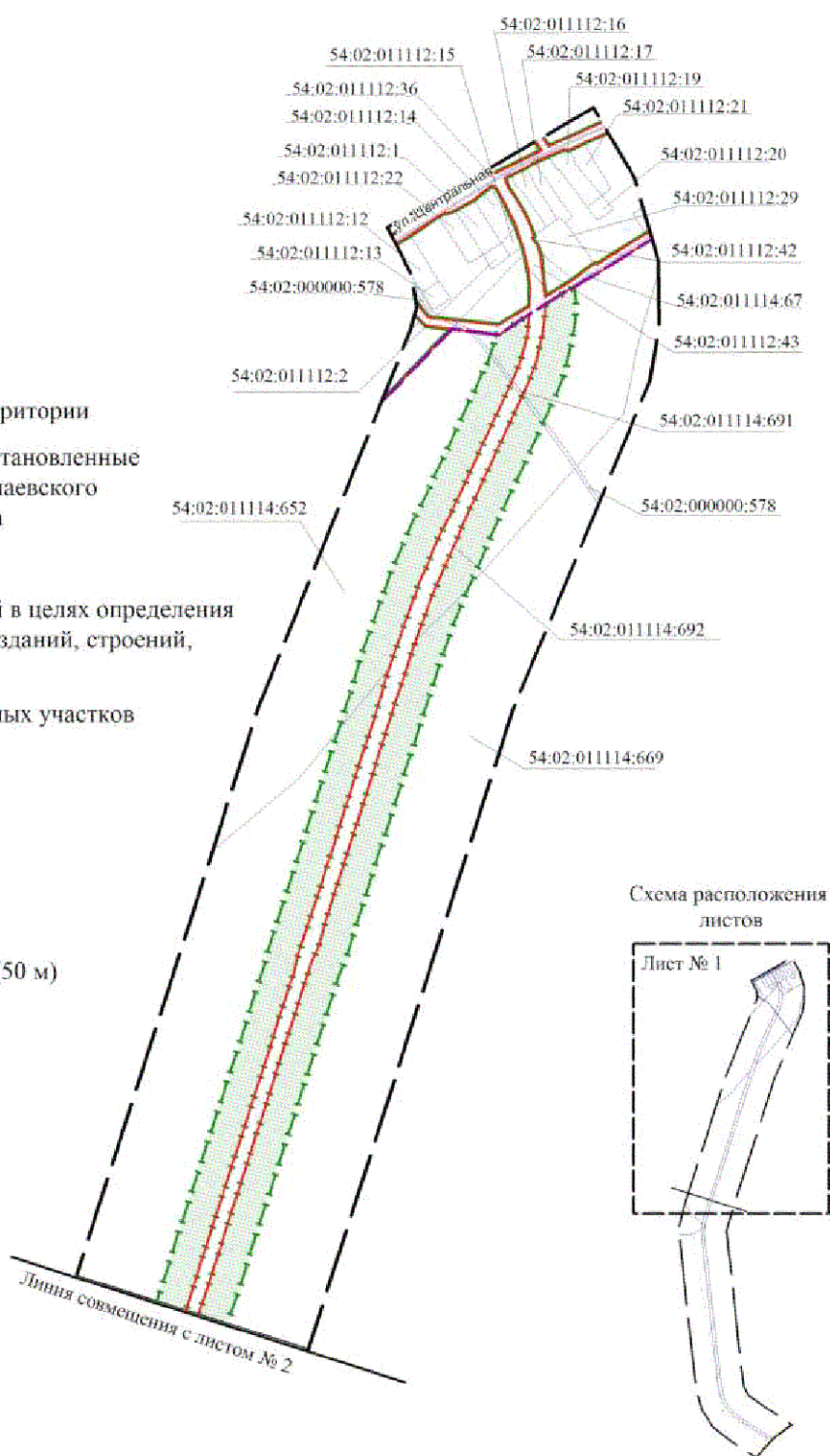
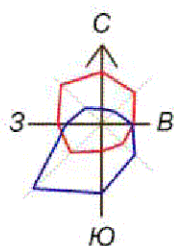
№ п/п	Наименование показателей	Единица измерения	Современное состояние на 2016 год	Расчетный срок 2032 год
1	2	3	4	5
1	Площадь территории проектирования	га	166,24	166,24
1.1	Зона застройки индивидуальными жилыми домами	га	-	5,73
1.2	Зона инженерной инфраструктуры	га	-	0,52
1.3	Зона рекреационного назначения	га	-	1,38
1.4	Зона улично-дорожной сети	га	-	1,67
1.5	Зона внешнего транспорта	га	-	9,69
1.6	Зона сельскохозяйственных угодий	га	-	146,80
1.7	Зона, занятая объектами сельскохозяйственного назначения	га	-	0,45
2	Коэффициент застройки территории		0,4	0,4
3	Протяженность улично-дорожной сети д. Богатиха в том числе:			
3.1	Улицы в жилой застройке	км	0,83	0,83
4	Параметры автомобильной дороги «Богатиха – Новорозино (в гр. района)»:			
4.1	Протяженность	км	-	4,15
4.2	Техническая категория дороги	-	-	IV

ПРИЛОЖЕНИЕ № 3






к проекту планировки территории для размещения объекта регионального значения автомобильной дороги межмуниципального значения «Богатиха – Новорозино (в гр. района)» в границах муниципального образования Новониколаевский сельсовет Барабинского района Новосибирской области и проекту межевания территории в его составе

Лист № 1

Чертеж межевания территории для размещения объекта регионального значения автомобильной дороги межмуниципального значения «Богатиха – Новорозино (в гр. района)» в границах муниципального образования Новониколаевский сельсовет Барабинского района Новосибирской области



Условные обозначения

-  границы проекта межевания территории
-  границы населенного пункта, установленные генеральным планом Новониколаевского сельсовета Барабинского района
-  красные линии
-  линии отступа от красных линий в целях определения места допустимого размещения зданий, строений, сооружений
-  границы существующих земельных участков

54:19:112001:8054 кадастровые номера земельных участков

Границы зон с особыми условиями использования территории:


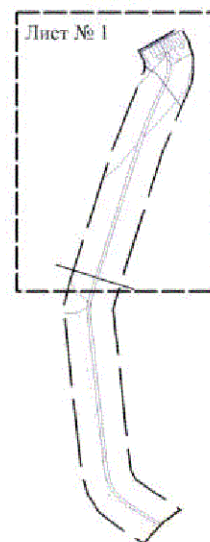
-  границы придорожной полосы (50 м)

Схема расположения листов



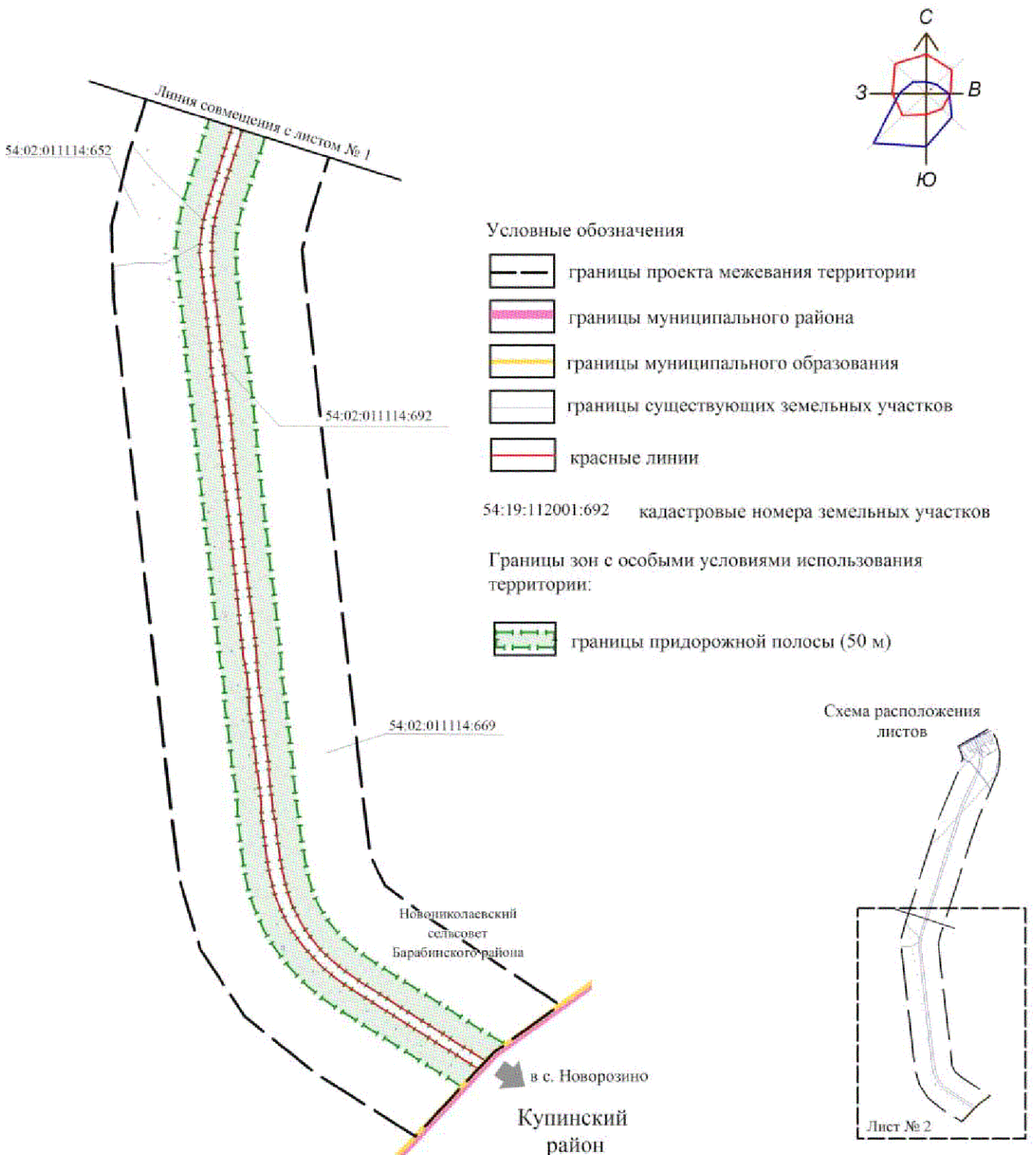
Линия совмещения с листом № 2

ПРИЛОЖЕНИЕ № 3

к проекту планировки территории для размещения объекта регионального значения автомобильной дороги межмуниципального значения «Богатиха – Новорозино (в гр. района)» в границах муниципального образования Новониколаевский сельсовет Барабинского района Новосибирской области и проекту межевания территории в его составе

Лист № 2

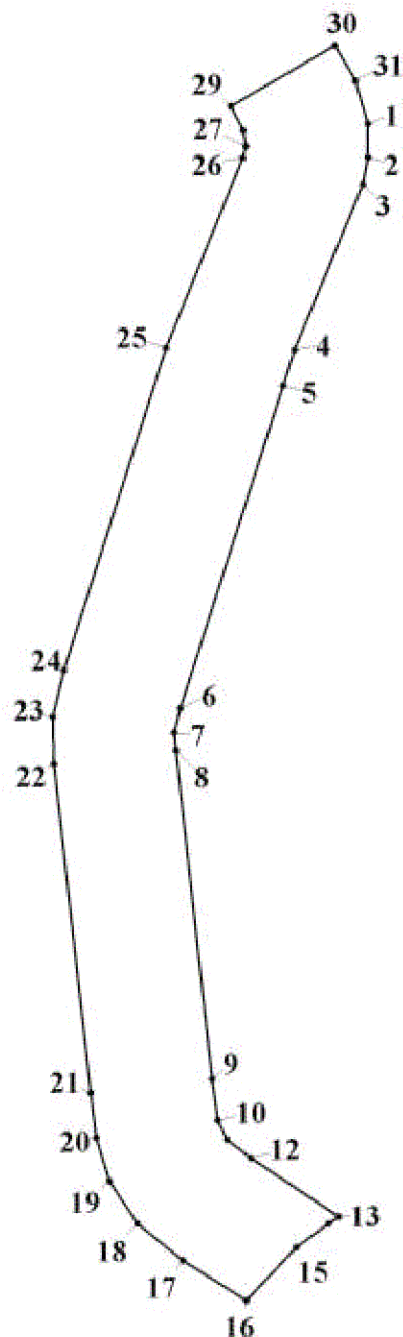
Чертеж межевания территории для размещения объекта регионального значения автомобильной дороги межмуниципального значения «Богатиха – Новорозино (в гр. района)» в границах муниципального образования Новониколаевский сельсовет Барабинского района Новосибирской области



ПРИЛОЖЕНИЕ
к чертежу межевания территории для
размещения объекта регионального
значения автомобильной дороги
межмуниципального значения «Богатиха –
Новорозино (в гр. района)» в границах
муниципального образования
Новониколаевский сельсовет Барабинского
района Новосибирской области

Схема № 1

Разбивочный план границ проекта межевания территории

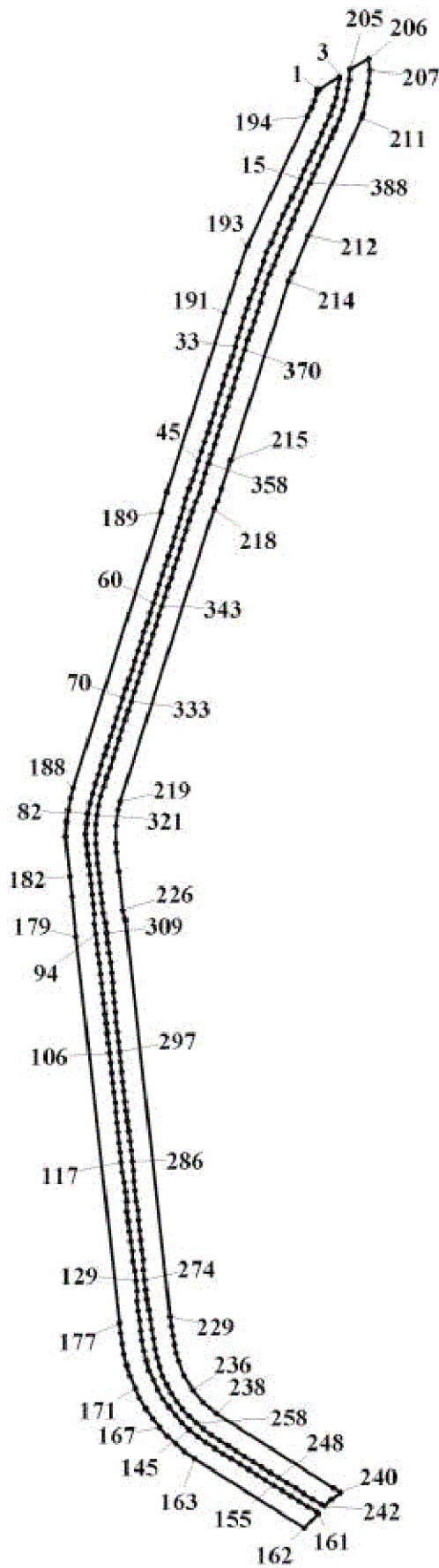


Каталог координат поворотных точек границ проекта межевания территории
(Система координат местная Новосибирской области – МСК НСО)

Номер точки	Координата X	Координата Y
1	2	3
1	452057.50	2256116.50
2	451946.50	2256118.00
3	451859.50	2256102.00
4	451320.00	2255877.50
5	451204.00	2255840.50
6	450156.50	2255505.50
7	450077.00	2255486.00
8	450020.00	2255490.50
9	448950.50	2255610.00
10	448815.50	2255627.00
11	448752.50	2255658.00
12	448693.00	2255736.00
13	448503.00	2256022.50
14	448479.50	2255990.00
15	448404.00	2255884.50

16	448229.50	2255721.00
17	448361.00	2255513.00
18	448479.50	2255365.50
19	448619.50	2255273.50
20	448759.50	2255231.50
21	448905.50	2255212.50
22	449974.50	2255093.00
23	450127.00	2255088.50
24	450279.50	2255125.00
25	451326.00	2255459.50
26	451945.50	2255709.50
27	451982.50	2255719.50
28	452034.50	2255711.50
29	452113.50	2255671.00
30	452310.50	2256010.00
31	452196.00	2256077.00
32	452195.00	2256077.50

Разбивочный план границ придорожной полосы



Каталог координат поворотных точек границ придорожной полосы
(Система координат местная Новосибирской области – МСК НСО)

Номер точки	Координата X	Координата Y
1	2	3
1	451937.50	2255849.50
2	451937.00	2255855.50
3	451970.50	2255904.50
4	451964.50	2255904.00
5	451941.00	2255901.00
6	451917.50	2255896.50
7	451894.50	2255890.00
8	451871.50	2255881.50
9	451849.50	2255871.00
10	451827.00	2255860.50
11	451804.00	2255850.00
12	451781.50	2255839.50
13	451759.00	2255829.00
14	451736.00	2255818.50
15	451713.50	2255808.00
16	451690.50	2255797.50
17	451668.00	2255787.00
18	451645.50	2255776.50
19	451623.00	2255765.00
20	451600.50	2255754.00
21	451577.00	2255744.50
22	451554.00	2255735.00
23	451530.00	2255723.50
24	451507.00	2255716.00
25	451483.50	2255708.00
26	451460.00	2255698.50
27	451436.00	2255690.50
28	451412.50	2255682.00
29	451388.50	2255674.00
30	451364.50	2255667.00
31	451340.50	2255660.00
32	451317.00	2255652.00
33	451293.00	2255645.00
34	451269.00	2255637.50
35	451245.00	2255629.50

36	451221.50	2255622.00
37	451197.50	2255614.50
38	451174.00	2255606.50
39	451150.00	2255599.00
40	451126.00	2255591.50
41	451102.00	2255584.50
42	451078.50	2255577.00
43	451054.50	2255569.00
44	451031.00	2255561.50
45	451007.00	2255553.50
46	450983.00	2255546.00
47	450959.50	2255538.50
48	450936.00	2255530.00
49	450912.00	2255522.50
50	450887.50	2255517.00
51	450864.00	2255509.00
52	450840.00	2255502.00
53	450816.00	2255494.00
54	450792.50	2255486.50
55	450768.50	2255479.00
56	450744.50	2255471.50
57	450721.00	2255463.50
58	450697.00	2255456.00
59	450673.50	2255448.50
60	450649.50	2255441.00
61	450625.50	2255433.00
62	450602.00	2255425.50
63	450578.00	2255418.00
64	450554.00	2255410.50
65	450530.50	2255403.00
66	450506.50	2255395.00
67	450483.00	2255387.50
68	450459.00	2255380.00
69	450435.00	2255372.00
70	450411.50	2255364.50
71	450387.50	2255357.00
72	450363.50	2255349.50
73	450340.00	2255342.00

74	450316.00	2255334.50
75	450292.00	2255326.50
76	450268.50	2255319.00
77	450244.50	2255311.50
78	450220.50	2255304.00
79	450197.00	2255296.50
80	450172.50	2255289.00
81	450148.00	2255282.50
82	450122.50	2255277.00
83	450097.00	2255274.00
84	450071.00	2255271.50
85	450045.50	2255274.50
86	450020.00	2255277.50
87	449995.00	2255280.50
88	449970.00	2255283.00
89	449945.50	2255285.50
90	449920.50	2255288.00
91	449895.50	2255291.00
92	449871.00	2255294.00
93	449845.50	2255294.00
94	449821.00	2255297.00
95	449796.00	2255300.00
96	449771.50	2255303.50
97	449746.50	2255306.50
98	449721.50	2255309.00
99	449697.00	2255312.00
100	449672.00	2255314.50
101	449647.00	2255317.50
102	449622.00	2255320.50
103	449597.50	2255323.00
104	449572.50	2255326.00
105	449547.50	2255328.50
106	449523.00	2255331.50
107	449498.00	2255334.50
108	449473.00	2255337.00
109	449448.50	2255340.00
110	449423.50	2255342.50
111	449398.50	2255345.50
112	449374.00	2255348.00
113	449349.00	2255350.50
114	449324.00	2255353.00
115	449299.00	2255355.50
116	449274.50	2255358.50

117	449249.50	2255361.00
118	449224.50	2255363.50
119	449200.00	2255369.50
120	449175.00	2255372.00
121	449150.50	2255374.50
122	449125.00	2255374.50
123	449100.50	2255378.00
124	449075.50	2255381.00
125	449051.00	2255384.00
126	449026.00	2255387.50
127	449001.00	2255389.50
128	448976.50	2255394.50
129	448951.50	2255397.00
130	448927.00	2255400.00
131	448901.50	2255400.50
132	448877.00	2255403.50
133	448852.00	2255406.50
134	448827.00	2255409.50
135	448802.00	2255413.00
136	448776.50	2255417.50
137	448751.50	2255423.50
138	448726.50	2255430.50
139	448703.00	2255441.00
140	448679.00	2255451.50
141	448656.50	2255464.50
142	448636.00	2255480.00
143	448615.50	2255496.00
144	448596.00	2255513.00
145	448578.50	2255531.50
146	448561.50	2255551.50
147	448546.50	2255572.50
148	448532.50	2255593.50
149	448519.00	2255614.50
150	448506.00	2255636.00
151	448492.50	2255657.00
152	448479.50	2255678.00
153	448466.00	2255699.50
154	448452.50	2255720.50
155	448439.00	2255741.50
156	448426.00	2255763.00
157	448413.00	2255784.00
158	448399.50	2255805.00
159	448386.00	2255826.50

160	448373.00	2255847.50
161	448369.00	2255852.00
162	448332.50	2255817.50
163	448506.00	2255543.00
164	448523.50	2255519.50
165	448542.50	2255497.00
166	448563.00	2255475.50
167	448585.00	2255456.50
168	448606.00	2255440.00
169	448631.50	2255421.50
170	448659.00	2255405.50
171	448682.50	2255395.50
172	448713.00	2255382.50
173	448740.00	2255374.50
174	448768.50	2255368.00
175	448794.00	2255364.00
176	448821.00	2255360.00
177	448846.00	2255357.00
178	448846.50	2255357.00
179	449815.00	2255247.00
180	449914.50	2255238.50
181	449915.00	2255238.50
182	449965.00	2255233.00
183	449965.50	2255233.00
184	450064.50	2255222.00
185	450102.00	2255224.50
186	450132.50	2255228.00
187	450161.00	2255234.00
188	450187.50	2255241.00
189	450878.50	2255461.50
190	450928.00	2255475.00
191	451378.50	2255619.00
192	451478.00	2255652.00
193	451545.50	2255676.00
194	451870.50	2255826.00
195	451891.00	2255835.50
196	451910.00	2255842.50
197	451929.00	2255848.00
198	451834.50	2255892.00
199	451840.50	2255894.50
200	451862.00	2255904.50
201	451886.00	2255914.50
202	451911.50	2255920.00

203	451936.50	2255925.50
204	451962.00	2255929.50
205	451987.50	2255931.00
206	452015.50	2255978.50
207	451985.00	2255981.00
208	451955.00	2255979.00
209	451925.00	2255974.50
210	451875.50	2255963.50
211	451866.50	2255960.50
212	451570.00	2255827.00
213	451479.00	2255787.50
214	451457.00	2255778.50
215	451008.00	2255633.50
216	450937.00	2255611.50
217	450907.00	2255602.00
218	450886.50	2255592.50
219	450153.00	2255358.50
220	450132.00	2255353.00
221	450093.50	2255347.50
222	450048.00	2255347.50
223	450027.00	2255349.00
224	449978.50	2255354.50
225	449978.50	2255355.00
226	449881.50	2255365.50
227	449859.50	2255370.50
228	449854.00	2255371.50
229	448861.50	2255482.00
230	448838.50	2255486.00
231	448814.50	2255490.00
232	448792.00	2255493.50
233	448771.00	2255498.00
234	448749.50	2255504.50
235	448714.50	2255518.00
236	448677.50	2255540.00
237	448647.50	2255565.50
238	448619.50	2255597.00
239	448432.00	2255890.50
240	448420.50	2255907.50
241	448404.00	2255884.50
242	448387.00	2255868.50
243	448391.50	2255859.50
244	448405.00	2255838.00
245	448418.00	2255817.00

246	448431.50	2255796.00
247	448445.00	2255775.00
248	448458.50	2255753.50
249	448471.50	2255732.50
250	448485.00	2255711.50
251	448498.50	2255690.00
252	448511.50	2255669.00
253	448525.00	2255648.00
254	448538.50	2255627.00
255	448552.00	2255606.00
256	448565.50	2255585.50
257	448580.00	2255566.00
258	448595.50	2255547.50
259	448612.50	2255529.50
260	448630.00	2255513.50
261	448649.50	2255498.50
262	448670.00	2255486.00
263	448691.00	2255474.00
264	448712.50	2255463.50
265	448735.50	2255456.50
266	448759.00	2255450.00
267	448782.00	2255444.50
268	448806.00	2255440.50
269	448830.50	2255436.50
270	448855.00	2255432.50
271	448880.00	2255430.00
272	448904.50	2255425.00
273	448929.50	2255422.50
274	448954.00	2255419.50
275	448979.00	2255416.50
276	449004.00	2255416.00
277	449029.00	2255412.00
278	449053.50	2255409.50
279	449078.50	2255407.00
280	449103.50	2255404.50
281	449128.50	2255402.50
282	449153.00	2255397.00
283	449177.50	2255394.50
284	449202.50	2255391.50
285	449227.50	2255391.00
286	449252.50	2255388.50
287	449277.50	2255385.50
288	449302.00	2255382.50

289	449327.00	2255379.50
290	449352.00	2255376.50
291	449376.50	2255373.50
292	449401.50	2255370.50
293	449426.50	2255368.00
294	449451.00	2255365.00
295	449476.00	2255362.00
296	449501.00	2255359.50
297	449525.50	2255356.50
298	449550.50	2255354.00
299	449575.50	2255351.00
300	449600.00	2255348.00
301	449625.00	2255345.50
302	449650.00	2255343.00
303	449675.00	2255341.00
304	449700.00	2255339.00
305	449724.50	2255336.50
306	449749.50	2255333.50
307	449774.50	2255330.50
308	449799.00	2255327.50
309	449824.00	2255324.00
310	449849.00	2255321.50
311	449873.50	2255316.00
312	449898.00	2255313.50
313	449923.00	2255311.00
314	449948.00	2255308.00
315	449972.50	2255305.00
316	449997.50	2255302.00
317	450022.50	2255299.50
318	450047.00	2255297.50
319	450071.00	2255298.00
320	450095.50	2255297.50
321	450119.00	2255299.50
322	450143.00	2255304.00
323	450166.50	2255310.00
324	450190.50	2255317.50
325	450214.00	2255325.00
326	450238.00	2255332.50
327	450261.50	2255340.50
328	450285.50	2255348.00
329	450309.50	2255355.50
330	450333.00	2255363.00
331	450357.00	2255371.00

332	450380.50	2255378.50
333	450404.50	2255386.00
334	450428.00	2255394.00
335	450452.00	2255401.50
336	450476.00	2255409.00
337	450499.50	2255416.50
338	450523.50	2255424.00
339	450547.50	2255431.50
340	450571.00	2255439.50
341	450595.00	2255447.00
342	450619.00	2255454.50
343	450642.50	2255462.00
344	450666.50	2255470.00
345	450690.50	2255477.50
346	450714.00	2255485.00
347	450738.00	2255492.50
348	450761.50	2255500.00
349	450785.50	2255508.00
350	450809.50	2255515.50
351	450833.00	2255523.00
352	450857.00	2255530.50
353	450880.50	2255538.50
354	450904.50	2255546.00
355	450927.50	2255556.50
356	450951.50	2255563.50
357	450975.50	2255570.50
358	450999.50	2255578.00
359	451023.00	2255585.50
360	451047.00	2255593.00
361	451071.00	2255600.50
362	451094.50	2255608.00

363	451118.50	2255616.00
364	451142.00	2255624.00
365	451166.00	2255631.50
366	451190.00	2255639.00
367	451213.50	2255646.50
368	451237.50	2255654.00
369	451261.50	2255661.50
370	451285.00	2255669.00
371	451309.00	2255676.50
372	451333.00	2255684.00
373	451356.50	2255692.00
374	451380.00	2255700.50
375	451404.00	2255708.00
376	451427.50	2255715.50
377	451451.00	2255723.50
378	451474.50	2255732.00
379	451497.50	2255741.00
380	451520.50	2255750.00
381	451543.50	2255760.00
382	451566.00	2255770.00
383	451588.50	2255780.50
384	451611.50	2255790.00
385	451634.50	2255799.50
386	451657.50	2255810.00
387	451680.00	2255820.50
388	451702.50	2255831.00
389	451725.50	2255841.50
390	451748.00	2255852.00
391	451770.50	2255862.50
392	451793.50	2255873.50
393	451816.00	2255883.50

Проектом межевания территории для размещения объекта регионального значения автомобильной дороги межмуниципального значения «Богатиха – Новорозино (в гр. района)» в границах муниципального образования Новониколаевский сельсовет Барабинского района Новосибирской области образуемых и изменяемых земельных участков не предусмотрено.