



ЗАКОН НОВОСИБИРСКОЙ ОБЛАСТИ

О внесении изменений в Закон Новосибирской области «О статусе и границах муниципальных образований Новосибирской области»

Принят Законодательным Собранием
Новосибирской области

29 марта 2018 года

Статья 1

Внести в Закон Новосибирской области от 2 июня 2004 года № 200-ОЗ «О статусе и границах муниципальных образований Новосибирской области» (с изменениями, внесенными Законами Новосибирской области от 11 октября 2004 года № 223-ОЗ, от 14 мая 2005 года № 292-ОЗ, от 26 сентября 2005 года № 323-ОЗ, от 9 октября 2005 года № 332-ОЗ, от 9 декабря 2005 года № 357-ОЗ, от 19 октября 2006 года № 46-ОЗ, от 28 марта 2008 года № 223-ОЗ, от 31 марта 2008 года № 220-ОЗ, от 6 октября 2009 года № 376-ОЗ, от 6 октября 2009 года № 377-ОЗ, от 5 ноября 2009 года № 392-ОЗ, от 5 апреля 2010 года № 468-ОЗ, от 2 декабря 2010 года № 22-ОЗ, от 2 декабря 2010 года № 23-ОЗ, от 4 февраля 2011 года № 44-ОЗ, от 2 марта 2011 года № 50-ОЗ, от 5 мая 2011 года № 70-ОЗ, от 5 мая 2011 года № 71-ОЗ, от 7 июля 2011 года № 102-ОЗ, от 7 октября 2011 года № 124-ОЗ, от 5 декабря 2011 года № 148-ОЗ, от 5 декабря 2011 года № 168-ОЗ, от 17 декабря 2012 года № 288-ОЗ, от 8 апреля 2013 года № 317-ОЗ, от 5 июня 2013 года № 328-ОЗ, от 1 октября 2013 года № 366-ОЗ, от 1 октября 2013 года № 368-ОЗ, от 6 декабря 2013 года № 397-ОЗ, от 10 декабря 2013 года № 412-ОЗ, от 5 февраля 2014 года № 418-ОЗ, от 2 июля 2014

года № 459-ОЗ, от 2 октября 2014 года № 473-ОЗ, от 23 декабря 2014 года № 504-ОЗ, от 31 марта 2015 года № 534-ОЗ, от 29 апреля 2015 года № 548-ОЗ, от 5 декабря 2016 года № 102-ОЗ, от 31 января 2017 года № 140-ОЗ, от 3 октября 2017 года № 200-ОЗ, от 10 ноября 2017 года № 221-ОЗ, от 6 февраля 2018 года № 240-ОЗ) следующие изменения:

1) в приложении 19 «Картографическое и координатное описание границ муниципальных образований Новосибирского района Новосибирской области»:

а) картографическое описание границ муниципального образования Новосибирского района Новосибирской области установить согласно приложению 1 к настоящему Закону;

б) картографическое описание границ муниципального образования Мочищенского сельсовета Новосибирского района Новосибирской области установить согласно приложению 2 к настоящему Закону;

в) строки, содержащие координатное описание точек 4425 – 4430 таблицы «Координатное описание границ муниципального образования Новосибирского района Новосибирской области», изложить в редакции согласно приложению 3 к настоящему Закону;

г) строки, содержащие координатное описание точек 632 – 637 таблицы «Координатное описание границ муниципального образования Мочищенского сельсовета Новосибирского района Новосибирской области», изложить в редакции согласно приложению 4 к настоящему Закону;

2) в приложении 33 «Картографическое и координатное описание границ муниципального образования города Новосибирска Новосибирской области»:

а) картографическое описание границ муниципального образования города Новосибирска Новосибирской области установить согласно приложению 5 к настоящему Закону;

б) строки, содержащие координатное описание точек 27 – 32 таблицы

«Координатное описание границ муниципального образования города Новосибирска Новосибирской области», изложить в редакции согласно приложению 6 к настоящему Закону.

Статья 2

Настоящий Закон вступает в силу через 10 дней после дня его официального опубликования.

Временно исполняющий обязанности
Губернатора Новосибирской области

А. А. Травников

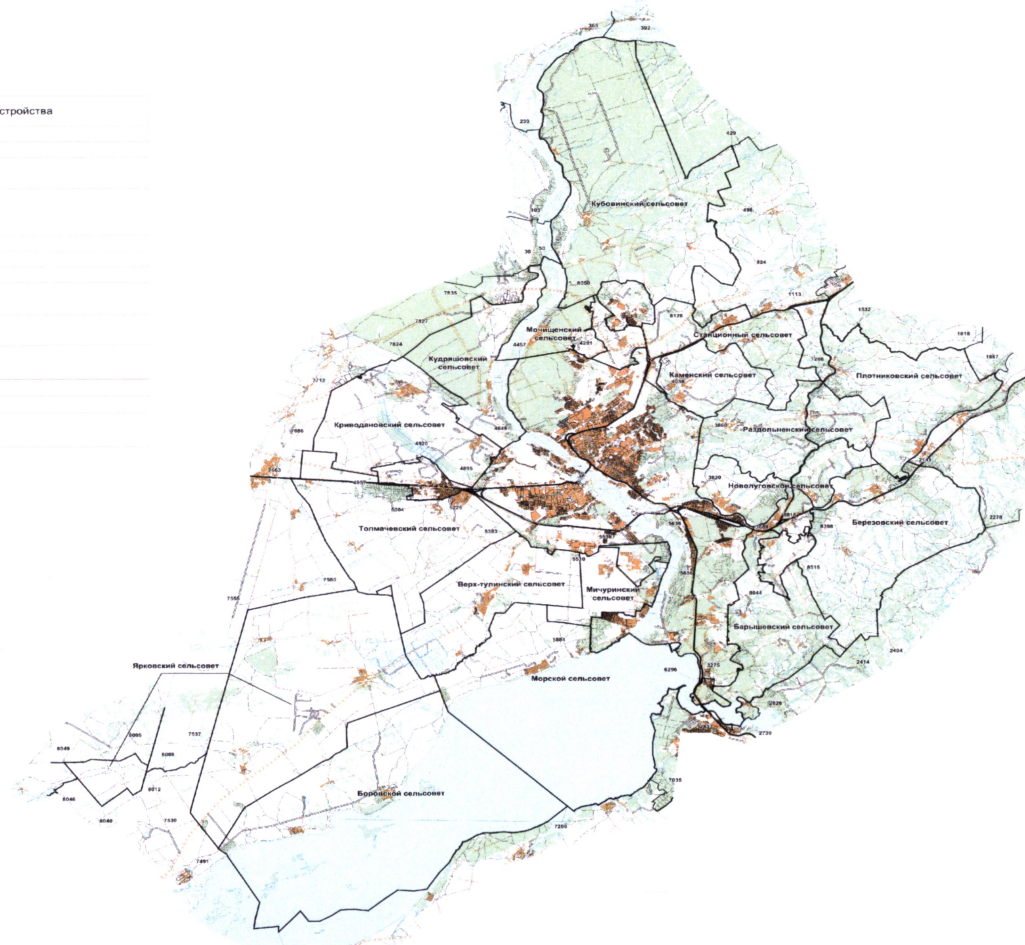
г. Новосибирск
«3» апреля 2018 г.
№ 250-ОЗ

Приложение 1
к Закону Новосибирской области
«О внесении изменений в Закон Новосибирской области «О статусе
и границах муниципальных образований Новосибирской области»»

**КАРТОГРАФИЧЕСКОЕ ОПИСАНИЕ ГРАНИЦ МУНИЦИПАЛЬНОГО ОБРАЗОВАНИЯ
НОВОСИБИРСКОГО РАЙОНА НОВОСИБИРСКОЙ ОБЛАСТИ**

Список смежных объектов землеустройства

Обозначение смежной части границ объекта землеустройства от точки до точки		Наименование объекта землеустройства
1	392	МО Колыванский район Новосибирской области
392	1887	МО Мошковский район Новосибирской области
1887	2278	МО Тогучинский район Новосибирской области
2278	2626	МО Искитимский район Новосибирской области
2626	2739	МО г. Бердск Новосибирской области
2739	2833	МО Искитимский район Новосибирской области
2833	3275	МО г. Бердск Новосибирской области
3275	4894	МО г. Новосибирск Новосибирской области
4894	5228	МО г. Обь Новосибирской области
5228	6296	МО г. Новосибирск Новосибирской области
6296	7035	МО г. Бердск Новосибирской области
7035	7472	МО Искитимский район Новосибирской области
7472	7536	МО Ординский район Новосибирской области
7536	1	МО Колыванский район Новосибирской области
7987	8011	МО Колыванский район Новосибирской области
8011	7987	МО Ординский район Новосибирской области
8050	8127	МО г. Новосибирск Новосибирской области
8127	8050	МО г. Новосибирск Новосибирской области
8303	8420	МО р.п. Колываев Новосибирской области
8420	8303	МО р.п. Колываев Новосибирской области

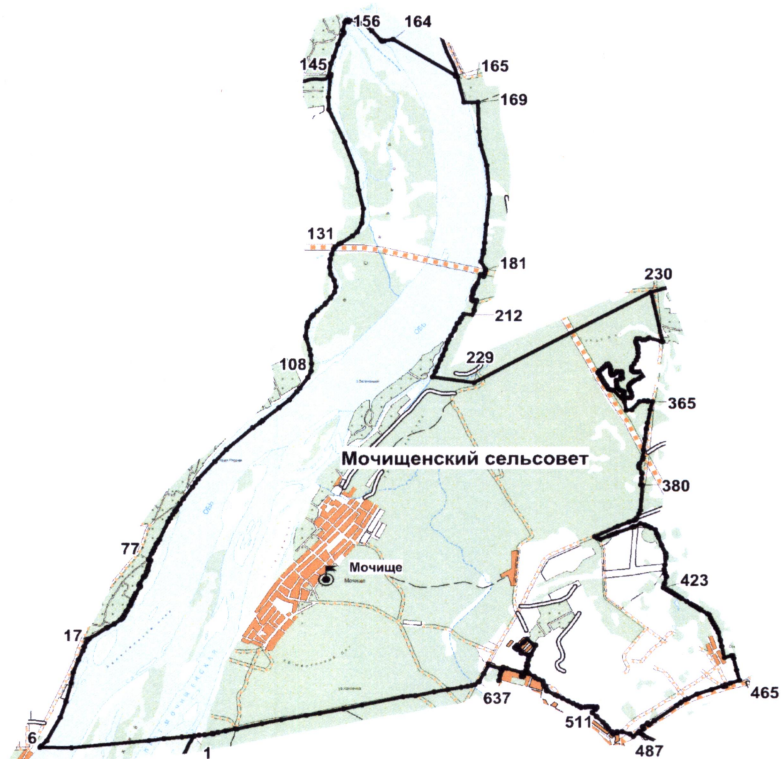


УСЛОВНЫЕ ОБОЗНАЧЕНИЯ:
 — граница муниципального района;
 — граница муниципального образования;
 + характеристическая точка границы муниципального образования;
 Кудрявцовский сельсовет - наименование муниципального образования.

Масштаб 1 : 150 000
в 1 сантиметре 1 500 метров

Приложение 2
к Закону Новосибирской области
«О внесении изменений в Закон Новосибирской области «О статусе
и границах муниципальных образований Новосибирской области»»

**Картографическое описание границ муниципального образования
Мочищенского сельсовета Новосибирского района Новосибирской области**



Список смежных объектов землеустройства

Обозначение смежной части границ объекта землеустройства		Наименование объекта землеустройства
от точки	до точки	
1	177	Мочищенский сельсовет Новосибирского района Новосибирской области
177	410	Станционный сельсовет Новосибирского района Новосибирской области
410	605	Каменский сельсовет Новосибирского района Новосибирской области
605	638	Раздольненский сельсовет Новосибирского района Новосибирской области
638	768	Новолуговской сельсовет Новосибирского района Новосибирской области

УСЛОВНЫЕ ОБОЗНАЧЕНИЯ:

- - граница муниципального района;
- - граница муниципального образования;
- 1 - характерная точка границы муниципального образования;
- ⊙ - административный центр;
- Мочище - наименование населенного пункта;
- Мочищенский сельсовет - наименование муниципального образования.

Масштаб 1 : 70 000
в 1 сантиметре 700 метров

Приложение 3
к Закону Новосибирской области
«О внесении изменений в Закон Новосибирской области «О статусе
и границах муниципальных образований Новосибирской области»

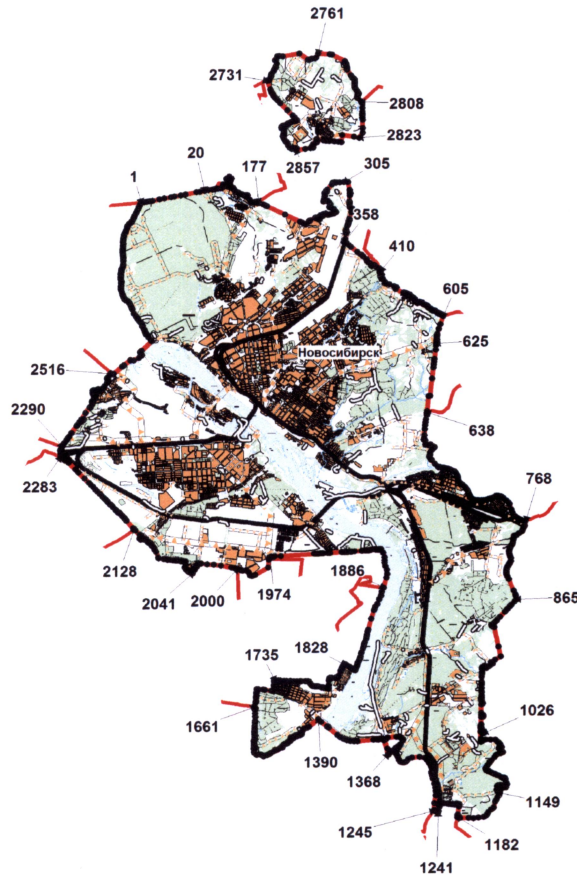
4425	499053.20	4196251.13	7.0	55,128966709	82,890146993
4426	499137.06	4196266.49	7.0	55,129721581	82,890371897
4427	499243.71	4196270.47	7.0	55,130679913	82,890414105
4428	499296.62	4196096.68	7.0	55,131136269	82,887679735
4429	499154.03	4196017.74	7.0	55,129846978	82,886469370
4430	499034.79	4195951.76	7.0	55,128768810	82,885457789

Приложение 4
к Закону Новосибирской области
«О внесении изменений в Закон Новосибирской области «О статусе
и границах муниципальных образований Новосибирской области»

632	499053.20	4196251.13	7.0	55,128966709	82,890146993
633	499137.06	4196266.49	7.0	55,129721581	82,890371897
634	499243.71	4196270.47	7.0	55,130679913	82,890414105
635	499296.62	4196096.68	7.0	55,131136269	82,887679735
636	499154.03	4196017.74	7.0	55,129846978	82,886469370
637	499034.79	4195951.76	7.0	55,128768810	82,885457789

Приложение 5
к Закону Новосибирской области
«О внесении изменений в Закон Новосибирской области «О статусе
и границах муниципальных образований Новосибирской области»»

**Картографическое описание границ муниципального образования
города Новосибирска Новосибирской области**



Список смежных объектов землеустройства

Обозначение смежной части границы объекта землеустройства		Наименование объекта землеустройства
от точки	до точки	
1	177	Моченцовский сельсовет Новосибирского района Новосибирской области
177	410	Станционный сельсовет Новосибирского района Новосибирской области
410	605	Каменский сельсовет Новосибирского района Новосибирской области
605	638	Раздольненский сельсовет Новосибирского района Новосибирской области
638	768	Новолуговский сельсовет Новосибирского района Новосибирской области
768	1182	Барышевский сельсовет Новосибирского района Новосибирской области
1182	1245	город Бердск Новосибирской области
1245	1661	Морской сельсовет Новосибирского района Новосибирской области
1661	1886	Микуринский сельсовет Новосибирского района Новосибирской области
1886	2005	рабочий поселок Краснообск Новосибирского района Новосибирской области
2005	2031	Микуринский сельсовет Новосибирского района Новосибирской области
2031	2159	Верх-Тулинский сельсовет Новосибирского района Новосибирской области
2159	2314	Топчаневский сельсовет Новосибирского района Новосибирской области
2314	2321	город Обь Новосибирской области
2321	2547	Кривошановский сельсовет Новосибирского района Новосибирской области
2547	1	Кудряшовский сельсовет Новосибирского района Новосибирской области
2759	2836	Кубовинский сельсовет Новосибирского района Новосибирской области
2836	2759	Станционный сельсовет Новосибирского района Новосибирской области

УСЛОВНЫЕ ОБОЗНАЧЕНИЯ:

- - граница муниципального района;
- - граница муниципального образования;
- 1** - характерная точка границы муниципального образования;
- административный центр;
- Новосибирск** - наименование населенного пункта;
- город Новосибирск** - наименование муниципального образования.

Масштаб 1 : 250 000
в 1 сантиметре 2 500 метров

Приложение 6
к Закону Новосибирской области
«О внесении изменений в Закон Новосибирской области «О статусе
и границах муниципальных образований Новосибирской области»

27	499034.79	4195951.76	7.0	55,128768810	82,885457789
28	499154.03	4196017.74	7.0	55,129846978	82,886469370
29	499296.62	4196096.68	7.0	55,131136269	82,887679735
30	499243.71	4196270.47	7.0	55,130679913	82,890414105
31	499137.06	4196266.49	7.0	55,129721581	82,890371897
32	499053.20	4196251.13	7.0	55,128966709	82,890146993