



ПРАВИТЕЛЬСТВО НОВОСИБИРСКОЙ ОБЛАСТИ

ПОСТАНОВЛЕНИЕ

от 20.07.2016 № 220-п

г. Новосибирск

Об утверждении границ зон охраны, особых режимов использования земель в границах территорий зон охраны и требований к градостроительным регламентам в границах территорий данных зон объектов культурного наследия (памятников истории и культуры) народов Российской Федерации, расположенных на территории Тогучинского района Новосибирской области

В соответствии со статьей 34 Федерального закона от 25.06.2002 № 73-ФЗ «Об объектах культурного наследия (памятниках истории и культуры) народов Российской Федерации», статьями 4, 10 Закона Новосибирской области от 25.12.2006 № 79-ОЗ «Об объектах культурного наследия (памятниках истории и культуры) народов Российской Федерации, расположенных на территории Новосибирской области», постановлением Правительства Российской Федерации от 12.09.2015 № 972 «Об утверждении Положения о зонах охраны объектов культурного наследия (памятников истории и культуры) народов Российской Федерации и о признании утратившими силу отдельных положений нормативных правовых актов Правительства Российской Федерации», на основании заключения государственной историко-культурной экспертизы, в целях обеспечения сохранности объектов культурного наследия (памятников истории и культуры) народов Российской Федерации, расположенных на территории Тогучинского района Новосибирской области, Правительство Новосибирской области **п о с т а н о в л я е т**:

1. Утвердить границы зон охраны объектов культурного наследия (памятников истории и культуры) народов Российской Федерации, расположенных на территории Тогучинского района Новосибирской области, согласно приложениям № 1-6.

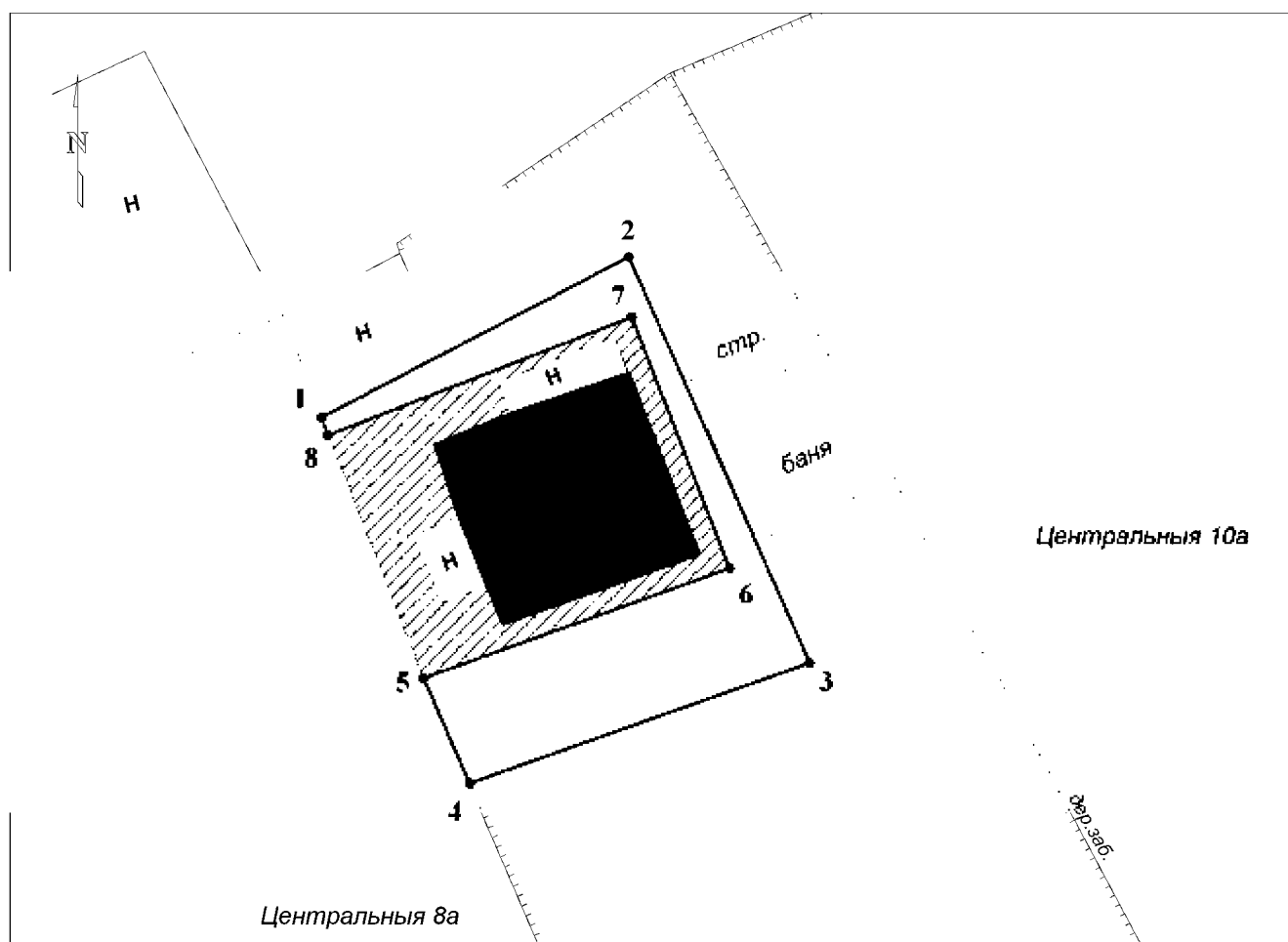
2. Утвердить особые режимы использования земель в границах территорий зон охраны и требования к градостроительным регламентам в границах территорий данных зон объектов культурного наследия (памятников истории и культуры) народов Российской Федерации, расположенных на территории Тогучинского района Новосибирской области, согласно приложениям № 7-12.

3. Контроль за исполнением настоящего постановления возложить на заместителя Губернатора Новосибирской области Титкова А.П.

Губернатор Новосибирской области

В.Ф. Городецкий

ГРАНИЦЫ ОХРАННОЙ ЗОНЫ
объекта культурного наследия регионального значения – памятника
«Дом жилой», расположенного по адресу: Новосибирская область,
Тогучинский район, г. Тогучин, ул. Центральная, 10



Масштаб 1:300

Применяемые обозначения:



- объект культурного наследия;



- граница охранной зоны объекта культурного наследия;



- территория объекта культурного наследия;



- характерная (поворотная) точка границы охранной зоны объекта культурного наследия.

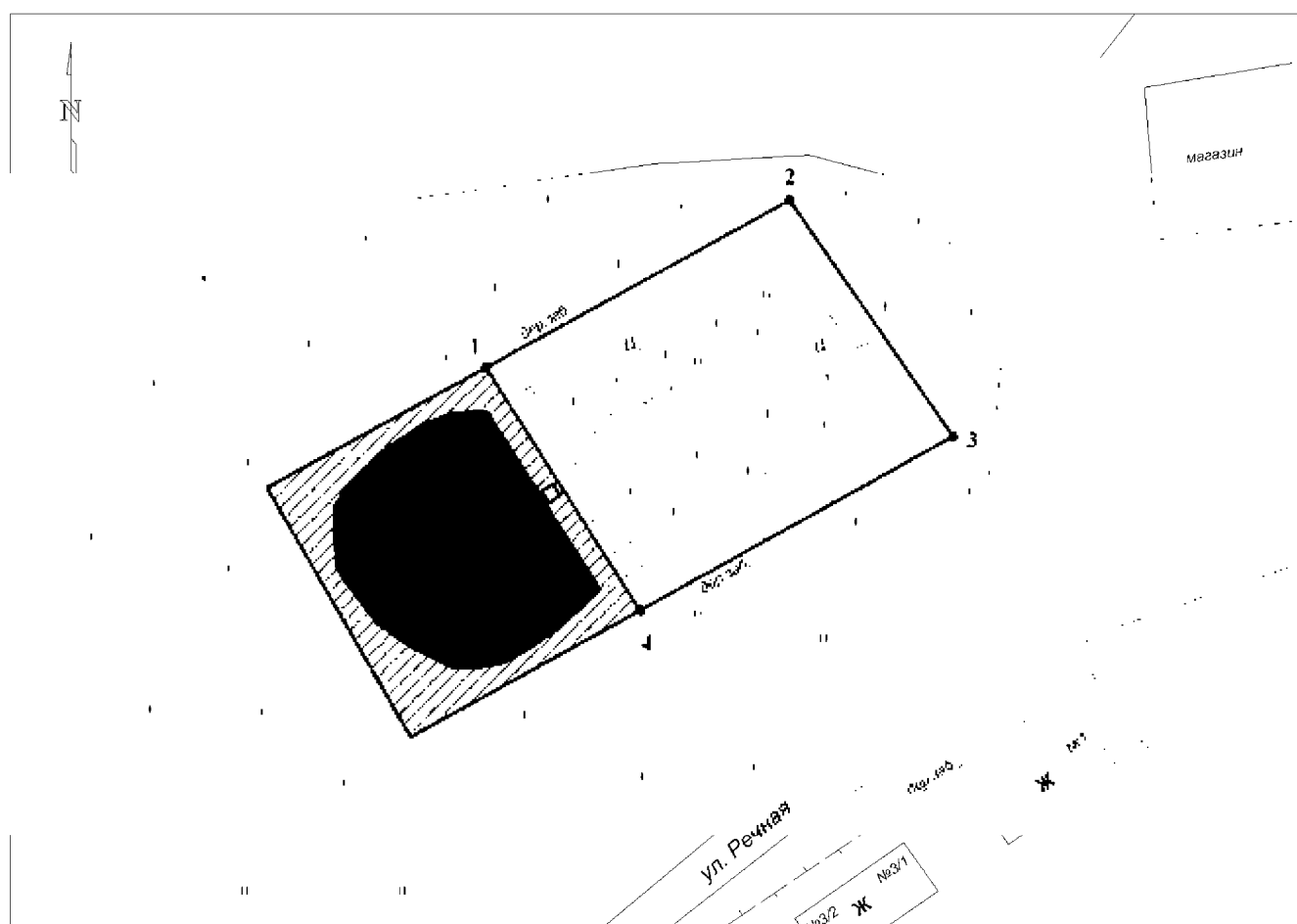
1. Текстовое описание границ охранной зоны объекта культурного наследия регионального значения «Дом жилой», расположенного по адресу: Новосибирская область, Тогучинский район, г. Тогучин, ул. Центральная, 10 (далее – объект культурного наследия):

Границы охранной зоны объекта культурного наследия проходят: точка 1 – точка 2 вдоль объекта культурного наследия с юго-запада на северо-восток, на расстоянии 3,6 метра от объекта культурного наследия; точка 2 – точка 3 вдоль объекта культурного наследия с северо-запада на юго-восток, на расстоянии 2,0 метра от объекта культурного наследия; точка 3 – точка 4 вдоль объекта культурного наследия с северо-востока на юго-запад, на расстоянии 6,0 метра от объекта культурного наследия; точка 4 – точка 5 вдоль деревянного забора с юго-востока на северо-запад, на расстоянии 5,0 метра от объекта культурного наследия; точка 5 – точка 6 вдоль объекта культурного наследия с юго-запада на северо-восток, на расстоянии 1,1 метра от объекта культурного наследия; точка 6 – точка 7 вдоль объекта культурного наследия с юго-востока на северо-запад, на расстоянии 1,0 метра от объекта культурного наследия; точка 7 – точка 8 вдоль объекта культурного наследия с северо-востока на юго-запад, на расстоянии 2,0 метра от объекта культурного наследия; точка 8 – точка 1 вдоль деревянного забора с юго-востока на северо-запад, на расстоянии 4,6 метра от объекта культурного наследия.

2. Координаты характерных (поворотных) точек границ охранной зоны объекта культурного наследия:





Обозначение (номер) характерной (поворотной) точки	Координаты характерных (поворотных) точек во Всемирной геодезической системе координат (WGS-84)		Координаты характерных (поворотных) точек в местной системе координат (МСК НСО)	
	северной широты	восточной долготы	X	Y
1	2	3	4	5
1	55°14'51.64"C	84°23'26.79"B	512139.73	4291849.67
2	55°14'51.86"C	84°23'27.55"B	512146.63	4291862.92
3	55°14'51.29"C	84°23'27.98"B	512129.18	4291870.72
4	55°14'51.13"C	84°23'27.15"B	512123.98	4291856.08
5	55°14'51.28"C	84°23'27.04"B	512128.53	4291854.10
6	55°14'51.43"C	84°23'27.78"B	512133.25	4291867.28
7	55°14'51.78"C	84°23'27.55"B	512144.03	4291863.08
8	55°14'51.62"C	84°23'26.81"B	512138.95	4291849.95

ГРАНИЦЫ ОХРАННОЙ ЗОНЫ
объекта культурного наследия регионального значения – памятника
«Братская могила 37 большевиков, расстрелянных колчаковцами»,
расположенного по адресу:
Новосибирская область, Тогучинский район, с. Гутово



Масштаб 1:600

Применяемые обозначения:

-  - объект культурного наследия;
-  - граница охранной зоны объекта культурного наследия;
-  - территория объекта культурного наследия;
-  - характерная (поворотная) точка границы охранной зоны объекта культурного наследия.

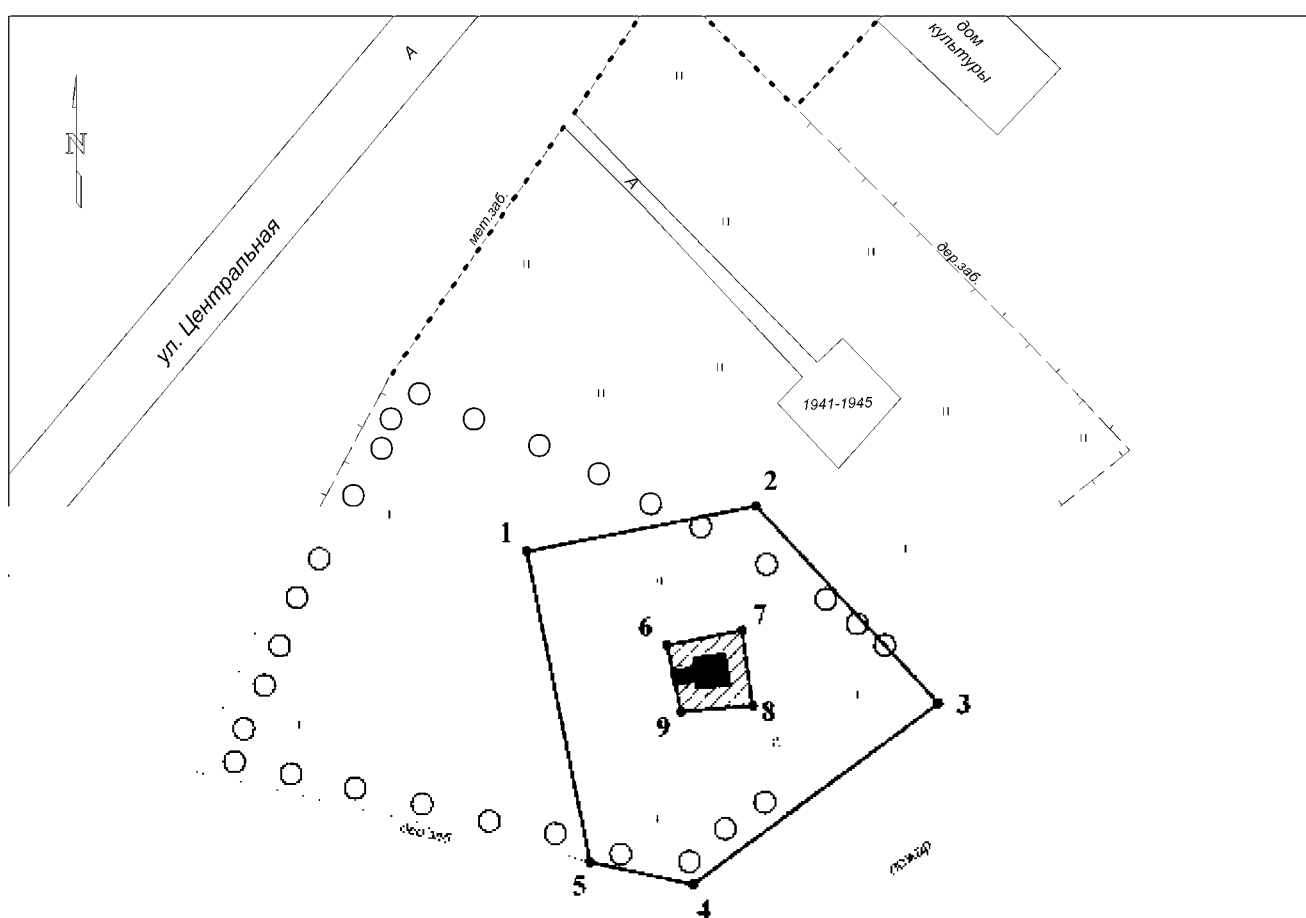
1. Текстовое описание границ охранной зоны объекта культурного наследия регионального значения «Братская могила 37 большевиков, расстрелянных колчаковцами», расположенного по адресу: Новосибирская область, Тогучинский район, с. Гутово (далее – объект культурного наследия):

Границы охранной зоны объекта культурного наследия проходят: точка 1 – точка 2 вдоль деревянного забора с юго-запада на северо-восток, на расстоянии 15,6 метра от объекта культурного наследия; точка 2 – точка 3 вдоль деревянного забора с северо-запада на юго-восток, на расстоянии 32,1 метра от объекта культурного наследия; точка 3 – точка 4 вдоль деревянного забора с северо-востока на юго-запад, на расстоянии 18,0 метра от объекта культурного наследия; точка 4 – точка 1 вдоль объекта культурного наследия с юго-востока на северо-запад, на расстоянии 1,9 метра от объекта культурного наследия.

2. Координаты характерных (поворотных) точек границ охранной зоны объекта культурного наследия:





Обозначение (номер) характерной (поворотной) точки	Координаты характерных (поворотных) точек во Всемирной геодезической системе координат (WGS-84)		Координаты характерных (поворотных) точек в местной системе координат (МСК НСО)	
	северной широты	восточной долготы	X	Y
1	2	3	4	5
1	55°16'25.35"С	84°17'40.14"В	514984.20	4285702.40
2	55°16'25.81"С	84°17'41.62"В	514998.50	4285728.45
3	55°16'25.15"С	84°17'42.41"В	514978.33	4285742.50
4	55°16'24.68"С	84°17'40.88"В	514963.40	4285715.63

ГРАНИЦЫ ОХРАННОЙ ЗОНЫ
объекта культурного наследия регионального значения – памятника
«Братская могила 42 большевиков, замученных и расстрелянных
колчаковцами», расположенного по адресу: Новосибирская область,
Тогучинский район, с. Коурак, в центре села рядом со зданием
Дома культуры по ул. Центральная, 35



Масштаб 1:700

Применяемые обозначения:

-  - объект культурного наследия;
-  - граница охранной зоны объекта культурного наследия;
-  - территория объекта культурного наследия;
-  - характерная (поворотная) точка границы охранной зоны объекта культурного наследия.

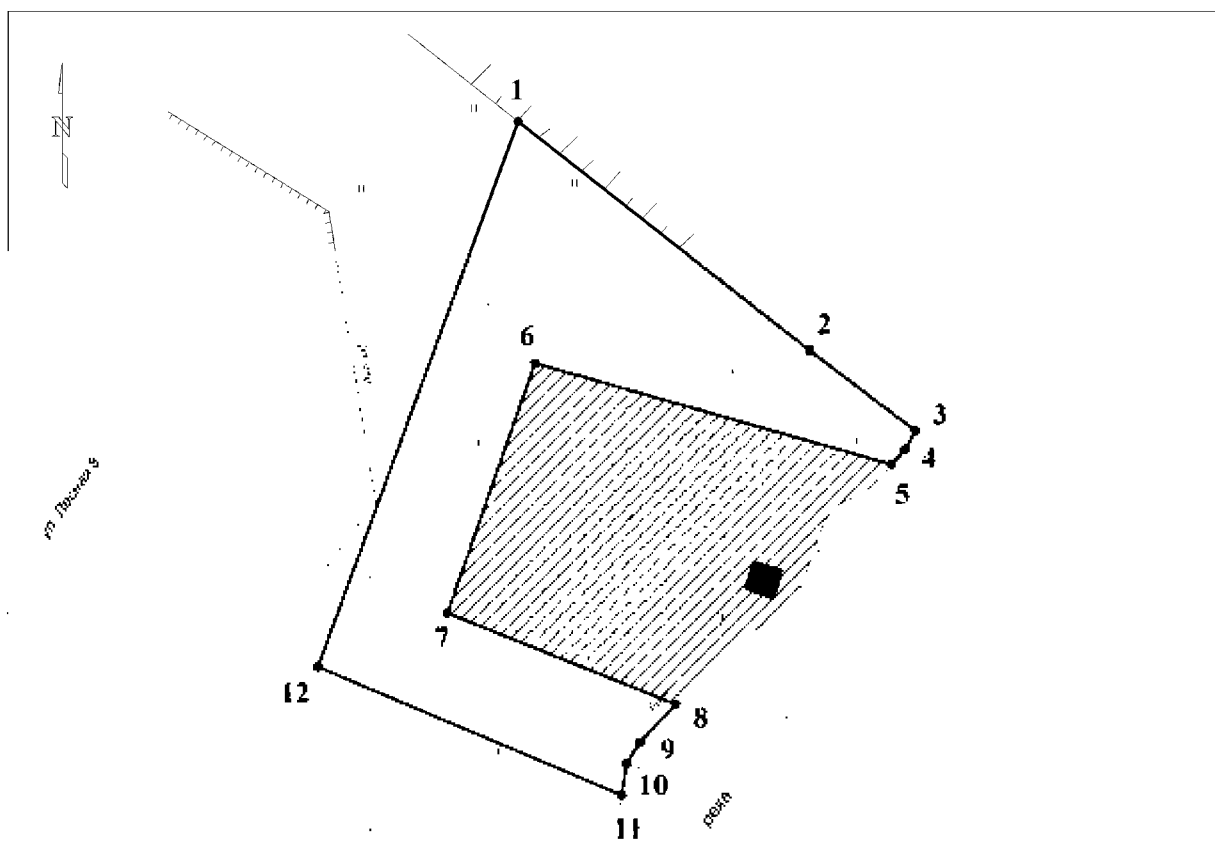
1. Текстовое описание границ охранной зоны объекта культурного наследия регионального значения «Братская могила 42 большевиков, замученных и расстрелянных колчаковцами», расположенного по адресу: Новосибирская область, Тогучинский район, с. Коурак, в центре села рядом со зданием Дома культуры по ул. Центральная, 35(далее – объект культурного наследия):

Границы охранной зоны объекта культурного наследия проходят: точка 1 – точка 2 вдоль объекта культурного наследия с юго-запада на северо-восток, на расстоянии 13,8 метра от объекта культурного наследия; точка 2 – точка 3 вдоль объекта культурного наследия с северо-запада на юго-восток, на расстоянии 15,1 метра от объекта культурного наследия; точка 3 – точка 4 вдоль деревянного забора с северо-востока на юго-запад, на расстоянии 14,0 метра от объекта культурного наследия, точка 4 – точка 5 вдоль деревянного забора с юго-востока на северо-запад, на расстоянии 19,3 метра от объекта культурного наследия; точка 5 – точка 1 вдоль объекта культурного наследия с юго-востока на северо-запад, на расстоянии 11,8 метра от объекта культурного наследия; точка 6 – точка 7 вдоль объекта культурного наследия с юго-запада на северо-восток, на расстоянии 1,9 метра от объекта культурного наследия; точка 7 – точка 8 вдоль объекта культурного наследия с северо-запада на юго-восток, на расстоянии 2,1 метра от объекта культурного наследия; точка 8 – точка 9 вдоль объекта культурного наследия с юго-востока на северо-запад, на расстоянии 2,2 метра от объекта культурного наследия; точка 9 – точка 6 вдоль объекта культурного наследия с юго-востока на северо-запад.

2. Координаты характерных (поворотных) точек границ охранной зоны объекта культурного наследия:





Обозначение (номер) характерной точки	Координаты характерных точек во Всемирной геодезической системе координат (WGS-84)		Координаты характерных точек в местной системе координат (МСК НСО)	
	северной широты	восточной долготы	X	Y
1	2	3	4	5
1	54°49'41.95"C	84°40'32.74"B	465665.60	4310602.58
2	54°49'42.09"C	84°40'34.03"B	465670.15	4310625.67
3	54°49'41.44"C	84°40'35.05"B	465650.30	4310644.08
4	54°49'40.86"C	84°40'33.65"B	465632.05	4310619.38
5	54°49'40.94"C	84°40'33.07"B	465634.30	4310608.97
6	54°49'41.64"C	84°40'33.52"B	465656.15	4310616.75
7	54°49'41.69"C	84°40'33.95"B	465657.65	4310624.30
8	54°49'41.44"C	84°40'34.00"B	465650.10	4310625.33
9	54°49'41.43"C	84°40'33.59"B	465649.50	4310618.13

ГРАНИЦЫ ОХРАННОЙ ЗОНЫ
объекта культурного наследия регионального значения – памятника
«Место расстрела жертв колчаковского террора»,
расположенного по адресу: Новосибирская область, Тогучинский район,
с. Коурак, левый берег р. Тарьсмы, при впадении в р. Коурак,
рядом с участком по адресу ул. Лесная, 6



Масштаб 1:300

Применяемые обозначения.

-  - объект культурного наследия,
-  - граница охранной зоны объекта культурного наследия,
-  - территория объекта культурного наследия;
-  - характерная (поворотная) точка границы охранной зоны объекта культурного наследия

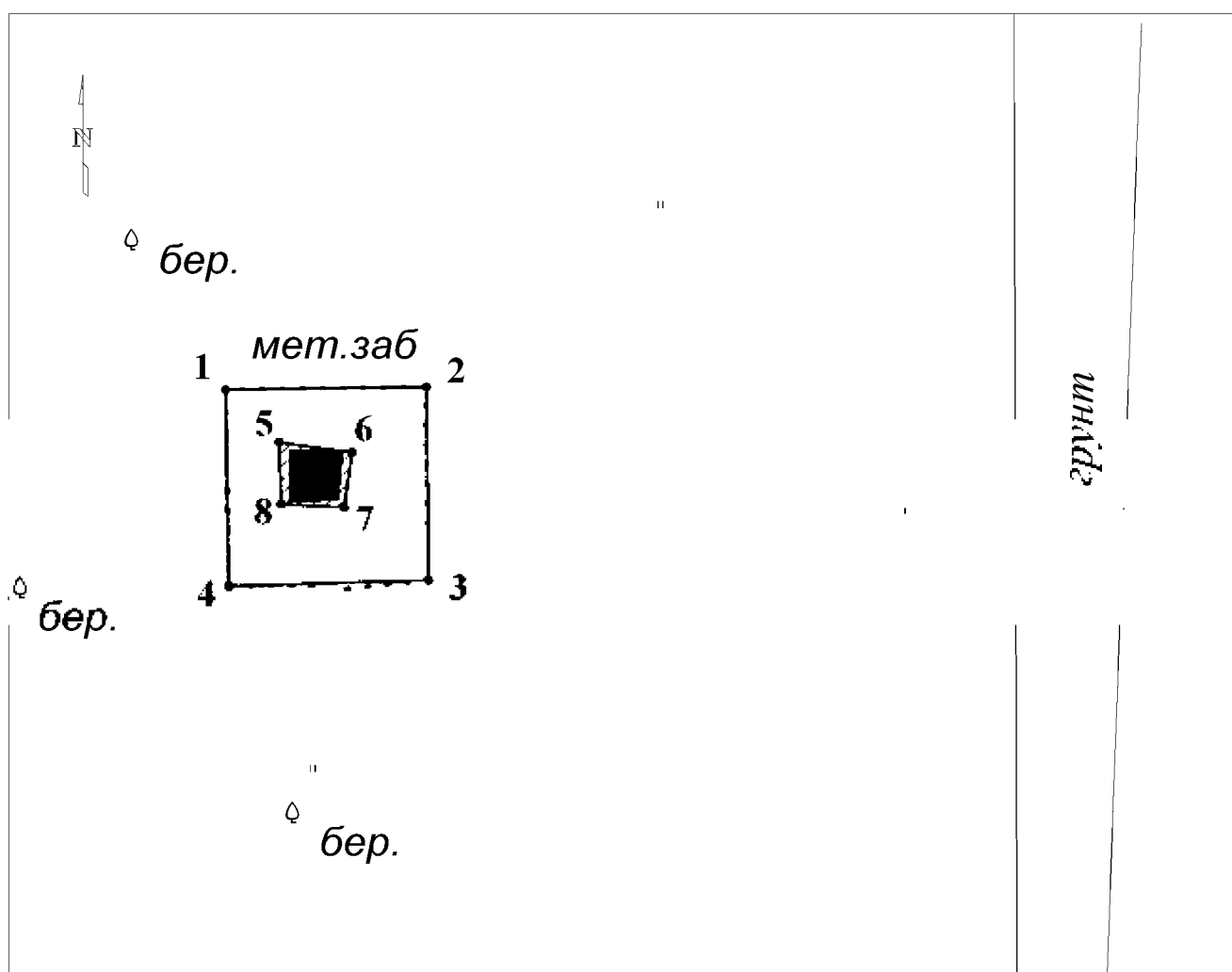
1. Текстовое описание границ охранной зоны объекта культурного наследия регионального значения «Место расстрела жертв колчаковского террора», расположенного по адресу: Новосибирская область, Тогучинский район, с. Коурак, левый берег р. Тарьсмы, при впадении в р. Коурак, рядом с участком по адресу ул. Лесная, 6 (далее – объект культурного наследия):

Границы охранной зоны объекта культурного наследия проходят: точка 1 – точка 2 – точка 3 вдоль берега реки (обрыва) с северо-запада на юго-восток, на расстоянии 10,0 метра от объекта культурного наследия; точка 3 – точка 4 – точка 5 вдоль берега реки (обрыва) с северо-востока на юго-запад, на расстоянии 7,8 метра от объекта культурного наследия; точка 5 – точка 6 вдоль объекта культурного наследия с юго-востока на северо-запад, на расстоянии 6,0 метра от объекта культурного наследия; точка 6 – точка 7 вдоль объекта культурного наследия с северо-востока на юго-запад, на расстоянии 12,0 метра от объекта культурного наследия; точка 7 – точка 8 вдоль объекта культурного наследия с северо-запада на юго-восток, на расстоянии 8,9 метра от объекта культурного наследия; точка 8 – точка 9 – точка 10 – точка 11 вдоль берега реки (обрыва) с северо-востока на юго-запад, на расстоянии 9,6 метра от объекта культурного наследия; точка 11 – точка 12 вдоль объекта культурного наследия с юго-востока на северо-запад, на расстоянии 13,6 метра от объекта культурного наследия; точка 12 – точка 1 вдоль объекта культурного с юго-запада на северо-восток, на расстоянии 17,0 метра от объекта культурного наследия.

2. Координаты характерных (поворотных) точек границ охранной зоны объекта культурного наследия:





Обозначение (номер) характерной (поворотной) точки	Координаты характерных (поворотных) точек во Всемирной геодезической системе координат (WGS-84)		Координаты характерных (поворотных) точек в местной системе координат (МСК НСО)	
	северной широты	восточной долготы	X	Y
1	2	3	4	5
1	54°49'17.39"C	84°40'27.62"B	464904.95	4310521.47
2	54°49'17.05"C	84°40'28.36"B	464894.55	4310534.72
3	54°49'16.93"C	84°40'28.62"B	464890.90	4310539.55
4	54°49'16.90"C	84°40'28.60"B	464890.05	4310539.08
5	54°49'16.88"C	84°40'28.56"B	464889.38	4310538.47
6	54°49'17.04"C	84°40'27.66"B	464893.98	4310522.25
7	54°49'16.67"C	84°40'27.42"B	464882.63	4310518.25
8	54°49'16.53"C	84°40'28.00"B	464878.45	4310528.65
9	54°49'16.48"C	84°40'27.91"B	464876.75	4310527.00
10	54°49'16.45"C	84°40'27.88"B	464875.78	4310526.40
11	54°49'16.40"C	84°40'27.86"B	464874.38	4310526.17
12	54°49'16.60"C	84°40'27.09"B	464880.18	4310512.35

ГРАНИЦЫ ОХРАННОЙ ЗОНЫ
объекта культурного наследия регионального значения – памятника
«Памятник на братской могиле погибших борцов Гражданской войны»,
расположенного по адресу: Новосибирская область,
Тогучинский район, пос. Студеный (в настоящее время пос. не существует)



Масштаб 1:200

Применяемые обозначения:

-  - объект культурного наследия;
-  - граница охранной зоны объекта культурного наследия;
-  - территория объекта культурного наследия;
-  - характерная (поворотная) точка границы охранной зоны объекта культурного наследия.

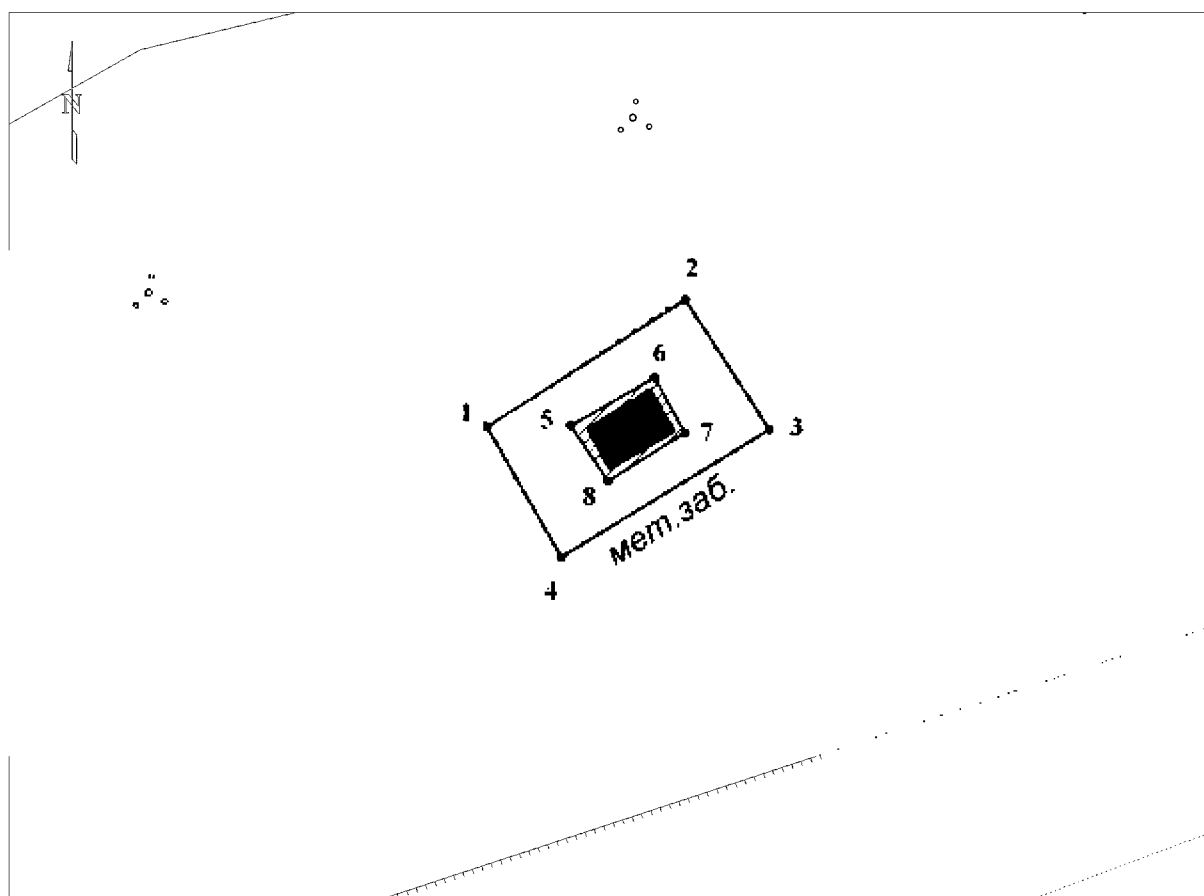
1. Текстовое описание границ охранной зоны объекта культурного наследия регионального значения «Памятник на братской могиле погибших борцов Гражданской войны», расположенного по адресу: Новосибирская область, Тогучинский район, пос. Студеный (в настоящее время пос. не существует) (далее – объект культурного наследия):

Границы охранной зоны объекта культурного наследия проходят: точка 1 – точка 2 вдоль металлического забора с юго-запада на северо-восток, на расстоянии 1,9 метра от объекта культурного наследия; точка 2 – точка 3 вдоль металлического забора с севера на юг, на расстоянии 2,6 метра от объекта культурного наследия; точка 3 – точка 4 вдоль металлического забора с северо-востока на юго-запад, на расстоянии 2,6 метра от объекта культурного наследия; точка 4 – точка 1 вдоль металлического забора с юга на север, на расстоянии 1,9 метра от объекта культурного наследия; точка 5 – точка 6 вдоль объекта культурного наследия с северо-запада на юго-восток, на расстоянии 0,2 метра от объекта культурного наследия; точка 6 – точка 7 вдоль объекта культурного наследия с северо-востока на юго-запад, на расстоянии 0,3 метра от объекта культурного наследия; точка 7 – точка 8 вдоль объекта культурного наследия с юго-запада на северо-восток, на расстоянии 0,2 метра от объекта культурного наследия; точка 8 – точка 5 вдоль объекта культурного наследия с юго-запада на северо-восток, на расстоянии 0,3 метра от объекта культурного наследия.

2. Координаты характерных (поворотных) точек границ охранной зоны объекта культурного наследия:




Обозначение (номер) характерной (поворотной) точки	Координаты характерных (поворотных) точек во Всемирной геодезической системе координат (WGS-84)		Координаты характерных (поворотных) точек в местной системе координат (МСК НСО)	
	северной широты	восточной долготы	X	Y
1	2	3	4	5
1	54°50'57.57"С	84°01'48.79"В	467636.93	4269106.95
2	54°50'57.57"С	84°01'49.13"В	467637.00	4269113.03
3	54°50'57.37"С	84°01'49.13"В	467630.98	4269113.10
4	54°50'57.37"С	84°01'48.79"В	467630.80	4269107.05
5	54°50'57.51"С	84°01'48.88"В	467635.28	4269108.58
6	54°50'57.50"С	84°01'49.00"В	467634.95	4269110.78
7	54°50'57.45"С	84°01'48.99"В	467633.25	4269110.53
8	54°50'57.45"С	84°01'48.88"В	467633.35	4269108.65

ГРАНИЦЫ ОХРАННОЙ ЗОНЫ
объекта культурного наследия регионального значения – памятника
«Братская могила жертв колчаковского террора Татаринцева А.М.,
Бусловского А.И., Яныша И.», расположенного по адресу:
Новосибирская область, Тогучинский район, в 6 км от села Сурково
Тогучинского района Новосибирской области на обочине дороги
из села Сурково в деревню Осиновку



Масштаб 1:100

Применяемые обозначения:

-  - объект культурного наследия;
-  - граница охранной зоны объекта культурного наследия;
-  - территория объекта культурного наследия;
- 1 - характерная (поворотная) точка границы охранной зоны объекта культурного наследия.

1. Текстовое описание границ охранной зоны объекта культурного наследия регионального значения «Братская могила жертв колчаковского террора Татаринцева А.М., Бусловского А.И., Яныша И.», расположенного по адресу: Новосибирская область, Тогучинский район, в 6 км от села Сурково Тогучинского района Новосибирской области на обочине дороги из села Сурково в деревню Осиновку (далее – объект культурного наследия):

Границы охранной зоны объекта культурного наследия проходят: точка 1 – точка 2 вдоль металлического забора с юго-запада на северо-восток, на расстоянии 0,9 метра от объекта культурного наследия; точка 2 – точка 3 вдоль металлического забора объекта культурного наследия с северо-запада на юго-восток, на расстоянии 1,2 метра от объекта культурного наследия; точка 3 – точка 4 вдоль металлического забора с северо-востока на юго-запад, на расстоянии 0,8 метра от объекта культурного наследия; точка 4 – точка 1 вдоль металлического забора с юго-востока на северо-запад, на расстоянии 1,3 метра от объекта культурного наследия; точка 5 – точка 6 вдоль объекта культурного наследия с юго-запада на северо-восток, на расстоянии 0,2 метра от объекта культурного наследия; точка 6 – точка 7 вдоль объекта культурного наследия с северо-запада на юго-восток, на расстоянии 0,2 метра от объекта культурного наследия; точка 7 – точка 8 вдоль объекта культурного наследия с северо-востока на юго-запад, на расстоянии 0,2 метра от объекта культурного наследия; точка 8 – точка 5 вдоль объекта культурного наследия с юго-востока на северо-запад, на расстоянии 0,2 метра от объекта культурного наследия.

2. Координаты характерных (поворотных) точек границ охранной зоны объекта культурного наследия:

Обозначение (номер) характерной (поворотной) точки	Координаты характерных (поворотных) точек во Всемирной геодезической системе координат (WGS-84)		Координаты характерных (поворотных) точек в местной системе координат (МСК НСО)	
	северной широты	восточной долготы	X	Y
1	2	3	4	5
1	55°18'15.51"С	84°35'43.42"В	518585.98	4304784.85
2	55°18'15.58"С	84°35'43.60"В	518587.95	4304787.90
3	55°18'15.51"С	84°35'43.67"В	518585.93	4304789.20
4	55°18'15.45"С	84°35'43.49"В	518583.98	4304785.97
5	55°18'15.51"С	84°35'43.50"В	518586.00	4304786.13
6	55°18'15.54"С	84°35'43.57"В	518586.75	4304787.42
7	55°18'15.51"С	84°35'43.60"В	518585.88	4304787.88
8	55°18'15.49"С	84°35'43.53"В	518585.15	4304786.70

ОСОБЫЙ РЕЖИМ
использования земель в границах территории охранной зоны
и требования к градостроительным регламентам в границах территории
данной зоны объекта культурного наследия регионального значения –
памятника «Дом жилой», расположенного по адресу: Новосибирская область,
Тогучинский район, г. Тогучин, ул. Центральная, 10

Особый режим использования земель в границах территории охранной зоны и требования к градостроительным регламентам в границах территории данной зоны объекта культурного наследия регионального значения – памятника «Дом жилой», расположенного по адресу: Новосибирская область, Тогучинский район, г. Тогучин, ул. Центральная, 10 (далее – объект культурного наследия), в пределах координат характерных (поворотных) точек границы охранной зоны объекта культурного наследия 1 – 2 – 3 – 4 – 5 – 6 – 7 – 8 – 1, согласно приложению № 1 к постановлению:

1. Особый режим использования земель в границах территории охранной зоны объекта культурного наследия:

1) запрещается:

а) устройство сетей инженерно-технического обеспечения в надземном исполнении;

б) применение технических средств, создающих динамическое, ударное или ударно-вибрационное воздействие на конструкции объекта культурного наследия;

в) размещение нестационарных и мобильных объектов;

г) засорение территории бытовыми и промышленными отходами любого вида и форм;

д) размещение отдельно стоящих рекламных и (или) информационных конструкций, наружной рекламы на фасадах и крышах зданий, строений, сооружений, за исключением информационных конструкций, содержащих информацию о популяризации и использовании объекта культурного наследия, информацию ориентирования в среде – размерами не более 1,0x1,6 метра, высотой от планировочной отметки (для отдельно стоящих конструкций) не более 2,0 метра, а также информацию управления дорожным движением, информацию, размещаемую в целях обеспечения безопасности граждан;

2) благоустройство и озеленение территории осуществляется с учетом сохранения особенностей объекта культурного наследия, послуживших основанием для включения его в единый государственный реестр объектов культурного наследия (памятников истории и культуры) народов Российской Федерации и подлежащих обязательному сохранению, а также сохранения и

восстановления градостроительных характеристик его историко-градостроительной и природной среды, в том числе:

с устройством и заменой покрытия пешеходных дорожек и тротуаров (твердые покрытия – монолитные или сборные, выполняемые из асфальтобетона, цементобетона, природного камня и аналогичных материалов);

с устройством функционального освещения и ограждения территории в стилистике объекта культурного наследия или нейтрального по отношению к нему;

с устройством архитектурного освещения, направленного на создание выразительной визуальной среды объекта культурного наследия;

с размещением малых архитектурных форм (элементы монументально-декоративного оформления, устройства для оформления мобильного и вертикального озеленения, городская мебель, осветительное оборудование), выполненных в стилистике объекта культурного наследия или нейтральных по отношению к нему;

с заменой зеленых насаждений (деревьев, кустарников, газонов, цветников) перед объектом культурного наследия с высадкой зеленых насаждений (деревьев) высотой, не превышающей 1,5 метра.

2. Требования к градостроительным регламентам в границах территории охранной зоны объекта культурного наследия:

1) виды разрешенного использования земельных участков и объектов капитального строительства, предельные (минимальные и (или) максимальные) размеры земельных участков устанавливаются Правилами землепользования и застройки городского поселения;

2) ограничения использования земельных участков и объектов капитального строительства, реконструкции объектов капитального строительства:

запрещено строительство, за исключением применения специальных мер, направленных на сохранение и восстановление (регенерацию) историко-градостроительной или природной среды объекта культурного наследия.

ОСОБЫЙ РЕЖИМ

**использования земель в границах территории охранной зоны
и требования к градостроительным регламентам в границах территории
данной зоны объекта культурного наследия регионального значения –
памятника «Братская могила 37 большевиков, расстрелянных
колчаковцами», расположенного по адресу: Новосибирская область,
Тогучинский район, с. Гутово**

Особый режим использования земель в границах территории охранной зоны и требования к градостроительным регламентам в границах территории данной зоны объекта культурного наследия регионального значения – памятника «Братская могила 37 большевиков, расстрелянных колчаковцами», расположенного по адресу: Новосибирская область, Тогучинский район, с. Гутово (далее – объект культурного наследия), в пределах координат характерных (поворотных) точек границы охранной зоны объекта культурного наследия 1 – 2 – 3 – 4 – 1, согласно приложению № 2 к постановлению:

1. Особый режим использования земель в границах территории охранной зоны объекта культурного наследия:

1) запрещается:

а) устройство сетей инженерно-технического обеспечения в надземном исполнении;

б) применение технических средств, создающих динамическое, ударное или ударно-вибрационное воздействие на конструкции объекта культурного наследия;

в) размещение нестационарных и мобильных объектов;

г) засорение территории бытовыми и промышленными отходами любого вида и форм;

д) размещение отдельно стоящих рекламных и (или) информационных конструкций, наружной рекламы, за исключением информационных конструкций, содержащих информацию о популяризации и использовании объекта культурного наследия – размерами не более 1,0x1,6 метра, высотой от планировочной отметки (для отдельно стоящих конструкций) не более 2,0 метра;

2) некоммерческое оформление территории для проведения торжественных мероприятий осуществляется по тематическим планам, с устройством оборудования, посадочных мест на период проведения культурных мероприятий;

3) благоустройство и озеленение территории осуществляется с учетом сохранения особенностей объекта культурного наследия, послуживших основанием для включения его в единый государственный реестр объектов культурного наследия (памятников истории и культуры) народов Российской

Федерации и подлежащих обязательному сохранению, а также сохранения и восстановления его природной среды, в том числе:

с устройством и заменой покрытия пешеходных дорожек (твердые покрытия – монолитные или сборные, выполняемые из асфальтобетона, цементобетона, природного камня и аналогичных материалов);

с устройством функционального освещения;

с устройством архитектурного освещения, направленного на создание выразительной визуальной среды объекта культурного наследия;

с размещением малых архитектурных форм (элементы монументально-декоративного оформления, устройства для оформления мобильного и вертикального озеленения, городская мебель, осветительное оборудование, ограждение);

с заменой зеленых насаждений.

2. Требования к градостроительным регламентам в границах территории охранной зоны объекта культурного наследия:

1) виды разрешенного использования земельных участков и объектов капитального строительства, предельные (минимальные и (или) максимальные) размеры земельных участков устанавливаются Правилами землепользования и застройки сельского поселения;

2) ограничения использования земельных участков и объектов капитального строительства, реконструкции объектов капитального строительства:

запрещено строительство, за исключением применения специальных мер, направленных на сохранение и восстановление (регенерацию) историко-градостроительной или природной среды объекта культурного наследия.

ОСОБЫЙ РЕЖИМ

**использования земель в границах территории охранной зоны
и требования к градостроительным регламентам в границах территории
данной зоны объекта культурного наследия регионального значения –
памятника «Братская могила 42 большевиков, замученных и расстрелянных
колчаковцами», расположенного по адресу: Новосибирская область,
Тогучинский район, с. Коурак, в центре села рядом со зданием
Дома культуры по ул. Центральная, 35**

Особый режим использования земель в границах территории охранной зоны и требования к градостроительным регламентам в границах территории данной зоны объекта культурного наследия регионального значения – памятника «Братская могила 42 большевиков, замученных и расстрелянных колчаковцами», расположенного по адресу: Новосибирская область, Тогучинский район, с. Коурак, в центре села рядом со зданием Дома культуры по ул. Центральная, 35 (далее – объект культурного наследия), в пределах координат характерных (поворотных) точек границы охранной зоны объекта культурного наследия 1 – 2 – 3 – 4 – 5 – 1 – 6 – 7 – 8 – 9 – 6, согласно приложению № 3 к постановлению:

1. Особый режим использования земель в границах территории охранной зоны объекта культурного наследия:

1) запрещается:

а) устройство сетей инженерно-технического обеспечения в надземном исполнении;

б) применение технических средств, создающих динамическое, ударное или ударно-вибрационное воздействие на конструкции объекта культурного наследия;

в) размещение нестационарных и мобильных объектов;

г) засорение территории бытовыми и промышленными отходами любого вида и форм;

д) размещение отдельно стоящих рекламных и (или) информационных конструкций, наружной рекламы, за исключением информационных конструкций, содержащих информацию о популяризации и использовании объекта культурного наследия – размерами не более 1,0х1,6 метра, высотой от планировочной отметки (для отдельно стоящих конструкций) не более 2,0 метра.

2) некоммерческое оформление территории для проведения торжественных мероприятий осуществляется по тематическим планам, с устройством оборудования, посадочных мест на период проведения культурных мероприятий;

3) благоустройство и озеленение территории осуществляется с учетом сохранения особенностей объекта культурного наследия, послуживших

основанием для включения его в единый государственный реестр объектов культурного наследия (памятников истории и культуры) народов Российской Федерации и подлежащих обязательному сохранению, а также сохранения и восстановления его природной среды, в том числе:

с устройством и заменой покрытия пешеходных дорожек (твердые покрытия – монолитные или сборные, выполняемые из асфальтобетона, цементобетона, природного камня и аналогичных материалов);

с устройством функционального освещения;

с устройством архитектурного освещения, направленного на создание выразительной визуальной среды объекта культурного наследия;

с размещением малых архитектурных форм (устройства для оформления мобильного и вертикального озеленения, городская мебель, осветительное оборудование, ограждение);

с заменой зеленых насаждений.

2. Требования к градостроительным регламентам в границах территории охранной зоны объекта культурного наследия:

1) виды разрешенного использования земельных участков и объектов капитального строительства, предельные (минимальные и (или) максимальные) размеры земельных участков устанавливаются Правилами землепользования и застройки сельского поселения;

2) ограничения использования земельных участков и объектов капитального строительства, реконструкции объектов капитального строительства:

запрещено строительство.

ОСОБЫЙ РЕЖИМ

**использования земель в границах территории охранной зоны
и требования к градостроительным регламентам в границах территории
данной зоны объекта культурного наследия регионального значения –
памятника «Место расстрела жертв колчаковского террора»,
расположенного по адресу: Новосибирская область, Тогучинский район,
с. Коурак, левый берег. р. Тарьсмы, при впадении в р. Коурак,
рядом с участком по адресу ул. Лесная, 6**

Особый режим использования земель в границах территории охранной зоны и требования к градостроительным регламентам в границах территории данной зоны объекта культурного наследия регионального значения – памятника «Место расстрела жертв колчаковского террора», расположенного по адресу: Новосибирская область, Тогучинский район, с. Коурак, левый берег. р. Тарьсмы, при впадении в р. Коурак, рядом с участком по адресу ул. Лесная, 6 (далее – объект культурного наследия), в пределах координат характерных (поворотных) точек границы охранной зоны объекта культурного наследия 1 – 2 – 3 – 4 – 5 – 6 – 7 – 8 – 9 – 10 – 11 – 12 – 1, согласно приложению № 4 к постановлению:

1. Особый режим использования земель в границах территории охранной зоны объекта культурного наследия:

1) запрещается:

а) устройство сетей инженерно-технического обеспечения в надземном исполнении;

б) применение технических средств, создающих динамическое, ударное или ударно-вибрационное воздействие на конструкции объекта культурного наследия;

в) размещение нестационарных и мобильных объектов;

г) засорение территории бытовыми и промышленными отходами любого вида и форм;

д) размещение отдельно стоящих рекламных и (или) информационных конструкций, наружной рекламы, за исключением информационных конструкций, содержащих информацию о популяризации и использовании объекта культурного наследия – размерами не более 1,0х1,6 метра, высотой от планировочной отметки (для отдельно стоящих конструкций) не более 2,0 метра;

2) некоммерческое оформление территории для проведения торжественных мероприятий осуществляется по тематическим планам, с устройством оборудования, посадочных мест на период проведения культурных мероприятий;

3) благоустройство и озеленение территории осуществляется с учетом сохранения особенностей объекта культурного наследия, послуживших

основанием для включения его в единый государственный реестр объектов культурного наследия (памятников истории и культуры) народов Российской Федерации и подлежащих обязательному сохранению, а также сохранения и восстановления его природной среды, в том числе:

с устройством и заменой покрытия пешеходных дорожек (твердые покрытия – монолитные или сборные, выполняемые из асфальтобетона, цементобетона, природного камня и аналогичных материалов);

с устройством функционального освещения;

с устройством архитектурного освещения, направленного на создание выразительной визуальной среды объекта культурного наследия;

с размещением малых архитектурных форм (устройства для оформления мобильного и вертикального озеленения, городская мебель, осветительное оборудование, ограждение);

с заменой зеленых насаждений.

2. Требования к градостроительным регламентам в границах территории охранной зоны объекта культурного наследия:

1) виды разрешенного использования земельных участков и объектов капитального строительства, предельные (минимальные и (или) максимальные) размеры земельных участков устанавливаются Правилами землепользования и застройки сельского поселения;

2) ограничения использования земельных участков и объектов капитального строительства, реконструкции объектов капитального строительства:

запрещено строительство.

ОСОБЫЙ РЕЖИМ

**использования земель в границах территории охранной зоны
и требования к градостроительным регламентам в границах территории
данной зоны объекта культурного наследия регионального значения –
памятника «Памятник на братской могиле погибших борцов
Гражданской войны», расположенного по адресу: Новосибирская область,
Тогучинский район, пос. Студеный (в настоящее время пос. не существует)**

Особый режим использования земель в границах территории охранной зоны и требования к градостроительным регламентам в границах территории данной зоны объекта культурного наследия регионального значения – памятника «Памятник на братской могиле погибших борцов Гражданской войны», расположенного по адресу: Новосибирская область, Тогучинский район, пос. Студеный (в настоящее время пос. не существует) (далее – объект культурного наследия), в пределах координат характерных (поворотных) точек границы охранной зоны объекта культурного наследия 1 – 2 – 3 – 4 – 1 – 5 – 6 – 7 – 8 – 5, согласно приложению № 5 к постановлению:

1. Особый режим использования земель в границах территории охранной зоны объекта культурного наследия:

1) запрещается:

а) устройство сетей инженерно-технического обеспечения в надземном исполнении;

б) применение технических средств, создающих динамическое, ударное или ударно-вибрационное воздействие на конструкции объекта культурного наследия;

в) размещение нестационарных и мобильных объектов;

г) засорение территории бытовыми и промышленными отходами любого вида и форм;

д) размещение отдельно стоящих рекламных и (или) информационных конструкций, наружной рекламы, за исключением информационных конструкций, содержащих информацию о популяризации и использовании объекта культурного наследия – размерами не более 1,0х1,6 метра, высотой от планировочной отметки (для отдельно стоящих конструкций) не более 2,0 метра;

2) некоммерческое оформление территории для проведения торжественных мероприятий осуществляется по тематическим планам, с устройством оборудования, посадочных мест на период проведения культурных мероприятий;

3) благоустройство и озеленение территории осуществляется с учетом сохранения особенностей объекта культурного наследия, послуживших основанием для включения его в единый государственный реестр объектов

культурного наследия (памятников истории и культуры) народов Российской Федерации и подлежащих обязательному сохранению, а также сохранения и восстановления его природной среды, в том числе:

с устройством и заменой покрытия пешеходных дорожек и тротуаров (твердые покрытия – монолитные или сборные, выполняемые из асфальтобетона, цементобетона, природного камня и аналогичных материалов);

с устройством функционального освещения;

с устройством архитектурного освещения, направленного на создание выразительной визуальной среды объекта культурного наследия;

с размещением малых архитектурных форм (устройства для оформления мобильного и вертикального озеленения, городская мебель, осветительное оборудование, ограждение);

с заменой зеленых насаждений.

2. Требования к градостроительным регламентам в границах территории охранной зоны объекта культурного наследия:

1) виды разрешенного использования земельных участков и объектов капитального строительства, предельные (минимальные и (или) максимальные) размеры земельных участков устанавливаются Правилами землепользования и застройки сельского поселения;

2) ограничения использования земельных участков и объектов капитального строительства, реконструкции объектов капитального строительства:

запрещено строительство.

ОСОБЫЙ РЕЖИМ

**использования земель в границах территории охранной зоны
и требования к градостроительным регламентам в границах территории
данной зоны объекта культурного наследия регионального значения –
памятника «Братская могила жертв колчаковского террора
Татаринцева А.М., Бусловского А.И., Яныша И.», расположенного по адресу:
Новосибирская область, Тогучинский район, в 6 км от села Сурково
Тогучинского района Новосибирской области на обочине дороги
из села Сурково в деревню Осиновку**

Особый режим использования земель в границах территории охранной зоны и требования к градостроительным регламентам в границах территории данной зоны объекта культурного наследия регионального значения – памятника «Братская могила жертв колчаковского террора Татаринцева А.М., Бусловского А.И., Яныша И.», расположенного по адресу: Новосибирская область, Тогучинский район, в 6 км от села Сурково Тогучинского района Новосибирской области на обочине дороги из села Сурково в деревню Осиновку (далее – объект культурного наследия), в пределах координат характерных (поворотных) точек границы охранной зоны объекта культурного наследия 1 – 2 – 3 – 4 – 1 – 5 – 6 – 7 – 8 – 5, согласно приложению № 6 к постановлению:

1. Особый режим использования земель в границах территории охранной зоны объекта культурного наследия:

1) запрещается:

а) устройство сетей инженерно-технического обеспечения в надземном исполнении;

б) применение технических средств, создающих динамическое, ударное или ударно-вибрационное воздействие на конструкции объекта культурного наследия;

в) размещение нестационарных и мобильных объектов;

г) засорение территории бытовыми и промышленными отходами любого вида и форм;

д) размещение отдельно стоящих рекламных и (или) информационных конструкций, наружной рекламы, за исключением информационных конструкций, содержащих информацию о популяризации и использовании объекта культурного наследия – размерами не более 1,0х1,6 метра, высотой от планировочной отметки (для отдельно стоящих конструкций) не более 2,0 метра;

2) некоммерческое оформление территории для проведения торжественных мероприятий осуществляется по тематическим планам, с устройством оборудования, посадочных мест на период проведения культурных мероприятий;

3) благоустройство и озеленение территории осуществляется с учетом сохранения особенностей объекта культурного наследия, послуживших основанием для включения его в единый государственный реестр объектов культурного наследия (памятников истории и культуры) народов Российской Федерации и подлежащих обязательному сохранению, а также сохранения и восстановления его природной среды, в том числе:

с устройством и заменой покрытия пешеходных дорожек (твердые покрытия – монолитные или сборные, выполняемые из асфальтобетона, цементобетона, природного камня и аналогичных материалов);

с устройством функционального освещения;

с устройством архитектурного освещения, направленного на создание выразительной визуальной среды объекта культурного наследия;

с размещением малых архитектурных форм (устройства для оформления мобильного и вертикального озеленения, городская мебель, осветительное оборудование, ограждение);

с заменой зеленых насаждений.

2. Требования к градостроительным регламентам в границах территории охранной зоны объекта культурного наследия:

1) виды разрешенного использования земельных участков и объектов капитального строительства, предельные (минимальные и (или) максимальные) размеры земельных участков устанавливаются Правилами землепользования и застройки сельского поселения;

2) ограничения использования земельных участков и объектов капитального строительства, реконструкции объектов капитального строительства:

запрещено строительство.
