



ПРАВИТЕЛЬСТВО НОВОСИБИРСКОЙ ОБЛАСТИ

ПОСТАНОВЛЕНИЕ

от 25.12.2014 № 529-п

г. Новосибирск

Об утверждении границ и режимов использования территорий, границ зон охраны и режимов использования земель и градостроительных регламентов в границах данных зон охраны объектов культурного наследия (памятников истории и культуры) народов Российской Федерации, расположенных на территории Маслянинского района Новосибирской области

В соответствии со статьями 9.2, 33, 34 Федерального закона от 25.06.2002 № 73-ФЗ «Об объектах культурного наследия (памятниках истории и культуры) народов Российской Федерации», статьями 4, 10 Закона Новосибирской области от 25.12.2006 № 79-ОЗ «Об объектах культурного наследия (памятниках истории и культуры) народов Российской Федерации, расположенных на территории Новосибирской области», постановлением Правительства Российской Федерации от 26.04.2008 № 315 «Об утверждении Положения о зонах охраны объектов культурного наследия (памятников истории и культуры) народов Российской Федерации», на основании заключения государственной историко-культурной экспертизы, в целях обеспечения сохранности объектов культурного наследия (памятников истории и культуры) народов Российской Федерации, расположенных на территории Маслянинского района Новосибирской области, Правительство Новосибирской области **п о с т а н о в л я е т**:

1. Утвердить границы территорий объектов культурного наследия (памятников истории и культуры) народов Российской Федерации, расположенных на территории Маслянинского района Новосибирской области, согласно приложениям № 1-7.

2. Утвердить режимы использования территорий объектов культурного наследия (памятников истории и культуры) народов Российской Федерации, расположенных на территории Маслянинского района Новосибирской области, согласно приложениям № 8-14.

3. Утвердить границы зон охраны объектов культурного наследия (памятников истории и культуры) народов Российской Федерации, расположенных на территории Маслянинского района Новосибирской области,

согласно приложениям № 15-21.

4. Утвердить режимы использования земель и градостроительные регламенты в границах зон охраны объектов культурного наследия (памятников истории и культуры) народов Российской Федерации, расположенных на территории Маслянинского района Новосибирской области, согласно приложениям № 22-28.

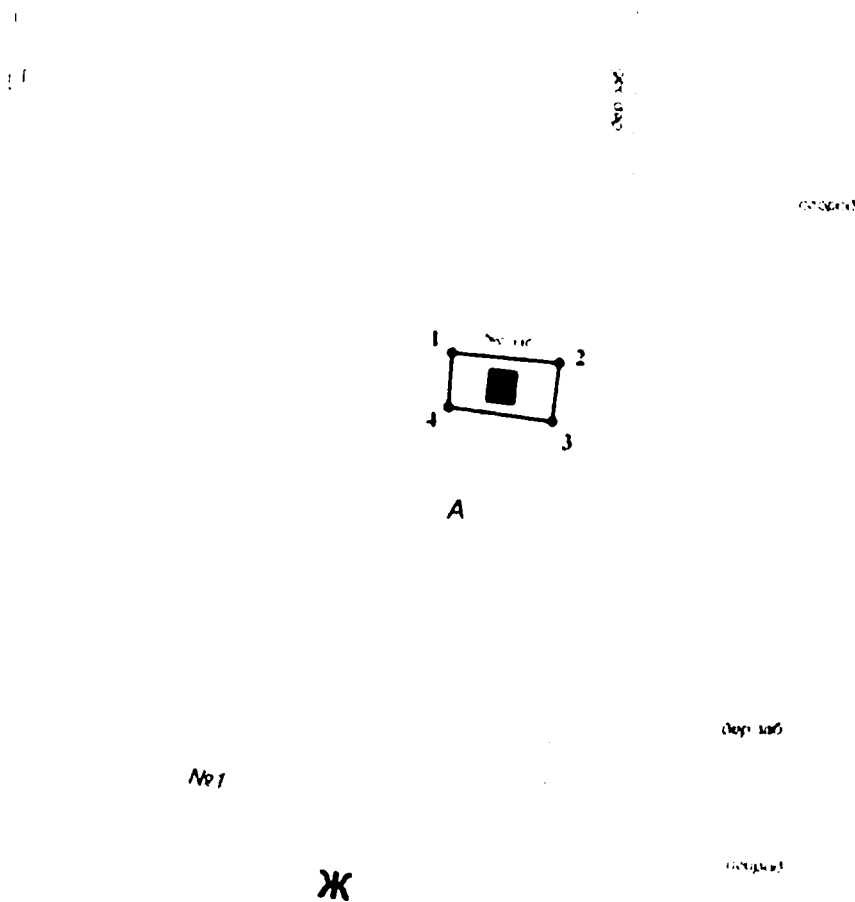
5. Управлению по государственной охране объектов культурного наследия Новосибирской области (Кошелев А.В.) во взаимодействии с администрацией Маслянинского района Новосибирской области (Ишимова Л.В.), администрацией р.п. Маслянино Маслянинского района Новосибирской области (Прилепа П.Г.), администрацией Борковского сельсовета Маслянинского района Новосибирской области (Жаравина Л.В.), администрацией Егорьевского сельсовета Маслянинского района Новосибирской области (Губинский Е.Н.), администрацией Малотомского сельсовета Маслянинского района Новосибирской области (Искаков Р.А.), администрацией Мамоновского сельсовета Маслянинского района Новосибирской области (Попов Ю.Г.), администрацией Никоновского сельсовета Маслянинского района Новосибирской области (Попова Л.Н.) обеспечить контроль за соблюдением режимов использования территорий, земель и градостроительных регламентов в границах зон охраны объектов культурного наследия (памятников истории и культуры) народов Российской Федерации, расположенных на территории Маслянинского района Новосибирской области, утвержденных пунктами 2, 4 настоящего постановления.

6. Контроль за исполнением настоящего постановления возложить на заместителя Губернатора Новосибирской области Шевченко В.В.



Губернатор Новосибирской области

В.Ф. Городецкий

ГРАНИЦЫ ТЕРРИТОРИИ
объекта культурного наследия регионального значения – памятника
«Братская могила партизан, погибших в борьбе с колчаковцами»,
расположенного по адресу: Новосибирская область,
Маслянинский район, д. Дресвянка
(далее – объект культурного наследия)



Применяемые обозначения

-  - объект культурного наследия.
-  - граница территории объекта культурного наследия.
- 1 - характерная (поворотная) точка границы территории объекта землеустройства

1. Текстовое описание границ территории объекта культурного наследия регионального значения – памятника «Братская могила партизан, погибших в борьбе с колчаковцами», расположенного по адресу: Новосибирская область, Маслянинский район, д. Дресвянка (далее – объект культурного наследия):

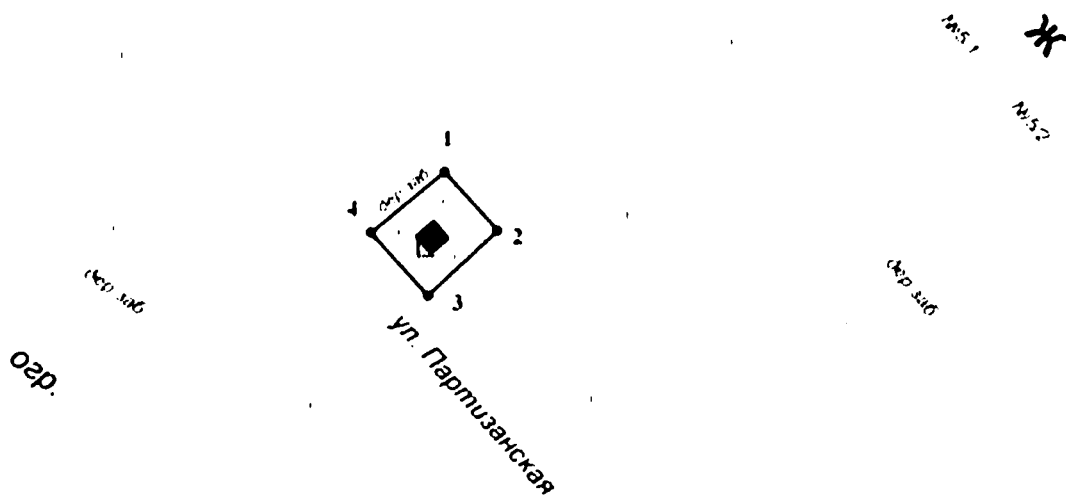
Границы территории объекта культурного наследия проходят: точка 1 – точка 2 вдоль деревянного забора с северо-запада на юго-восток, на расстоянии 0,8 метра от объекта культурного наследия; точка 2 – точка 3 вдоль деревянного забора с северо-востока на юго-запад, на расстоянии 2,3 метра от объекта культурного наследия; точка 3 – точка 4 вдоль деревянного забора с юго-востока на северо-запад, на расстоянии 0,7 метра от объекта культурного наследия; точка 4 – точка 1 вдоль деревянного забора с юго-запада на северо-восток, на расстоянии 2,2 метра от объекта культурного наследия.

2. Координаты характерных (поворотных) точек границ территории объекта культурного наследия:

Обозначение (номер) характерной точки	Координаты характерных точек во Всемирной геодезической системе координат (WGS-84)		Координаты характерных точек в местной системе координат (МСК)	
	северной широты	восточной долготы	X	Y
1	2	3	4	5
1	55°05'51.95"C	84°33'39.07"В	95563.11	302862.16
2	55°05'51.93"C	84°33'39.41"В	95562.55	302868.18
3	55°05'51.83"C	84°33'39.39"В	95559.28	302867.78
4	55°05'51.85"C	84°33'39.06"В	95560.11	302861.95



ПРИЛОЖЕНИЕ № 2
к постановлению Правительства
Новосибирской области
от 25.12.2014 № 529-п

ГРАНИЦЫ ТЕРРИТОРИИ
объекта культурного наследия регионального значения – памятника
«Братская могила партизан, погибших в борьбе с колчаковцами»,
расположенного по адресу:
Новосибирская область, Маслянинский район, д. Никоново
(далее – объект культурного наследия)



Масштаб 1:500

Применяемые обозначения

-  - объект культурного наследия.
-  - граница территории объекта культурного наследия.
- 1 - характерная (поворотная) точка границы территории объекта культурного наследия

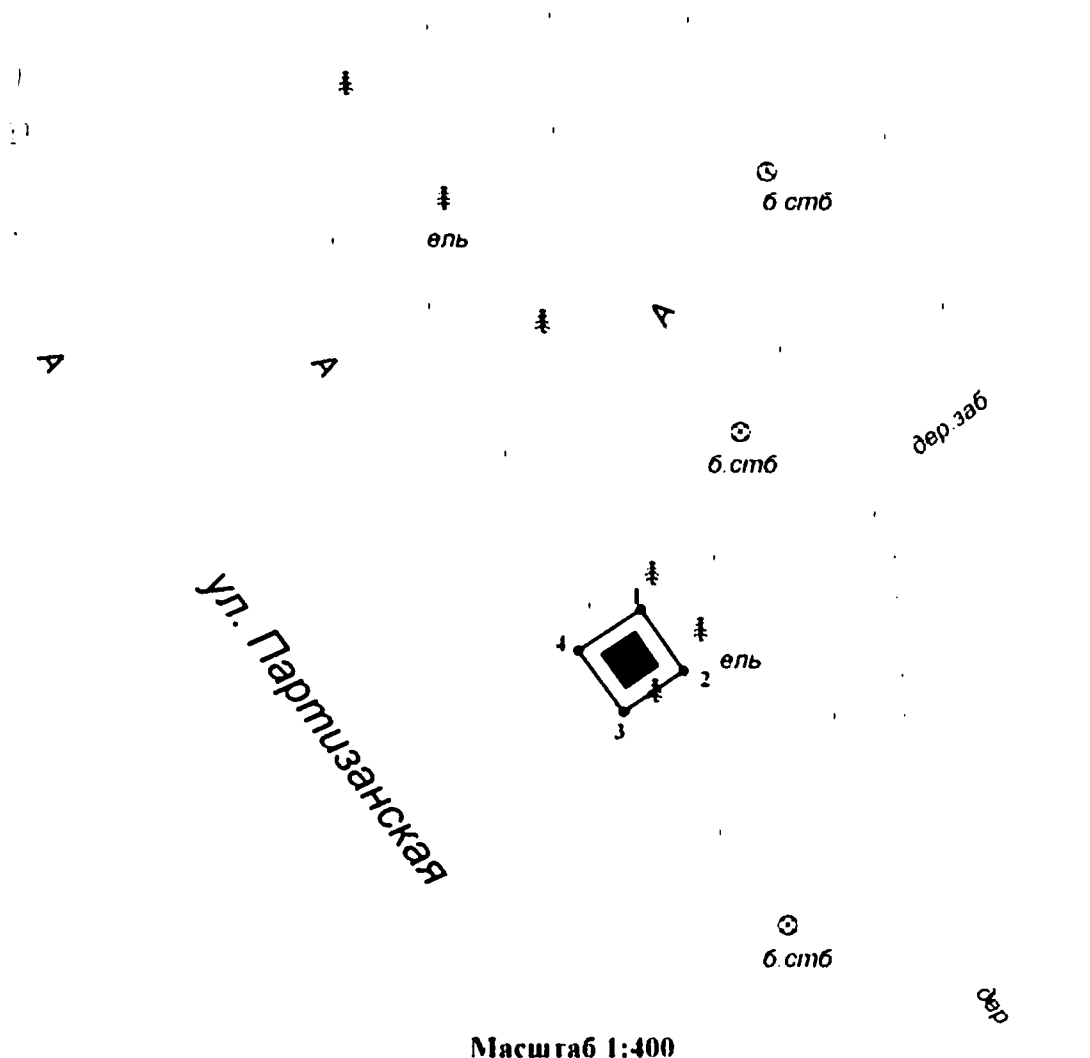
1. Текстовое описание границ территории объекта культурного наследия регионального значения – памятника «Братская могила партизан, погибших в борьбе с колчаковцами», расположенного по адресу: Новосибирская область, Маслянинский район, д. Никоново (далее – объект культурного наследия):

Границы территории объекта культурного наследия проходят: точка 1 – точка 2 вдоль деревянного забора с северо-запада на юго-восток, на расстоянии 2,9 метра от объекта культурного наследия; точка 2 – точка 3 вдоль деревянного забора с северо-востока на юго-запад, на расстоянии 2,1 метра от объекта культурного наследия; точка 3 – точка 4 вдоль деревянного забора с юго-востока на северо-запад, на расстоянии 2,1 метра от объекта культурного наследия, точка 4 – точка 1 вдоль деревянного забора с юго-запада на северо-восток, на расстоянии 2,1 метра от объекта культурного наследия.




2. Координаты характерных (поворотных) точек границ территории объекта культурного наследия:

Обозначение (номер) характерной точки	Координаты характерных точек во Всемирной геодезической системе координат (WGS-84)		Координаты характерных точек в местной системе координат (МСК)	
	северной широты	восточной долготы	X	Y
1	2	3	4	5
1	55°19'52.44"C	83°58'30.90"В	121268.37	265388.86
2	55°19'52.30"C	83°58'31.11"В	121264.20	265392.59
3	55°19'52.15"C	83°58'30.83"В	121259.61	265387.65
4	55°19'52.30"C	83°58'30.60"В	121264.07	265383.65

ГРАНИЦЫ ТЕРРИТОРИИ
объекта культурного наследия регионального значения – памятника
«Братская могила партизан, погибших в борьбе с колчаковцами»,
расположенного по адресу: Новосибирская область, Маслянинский район,
р.п. Маслянино, ул. Партизанская
(далее – объект культурного наследия)



Применяемые обозначения

-  - объект культурного наследия,
-  - граница территории объекта культурного наследия,
-  - характерная (поворотная) точка границы территории объекта культурного наследия.

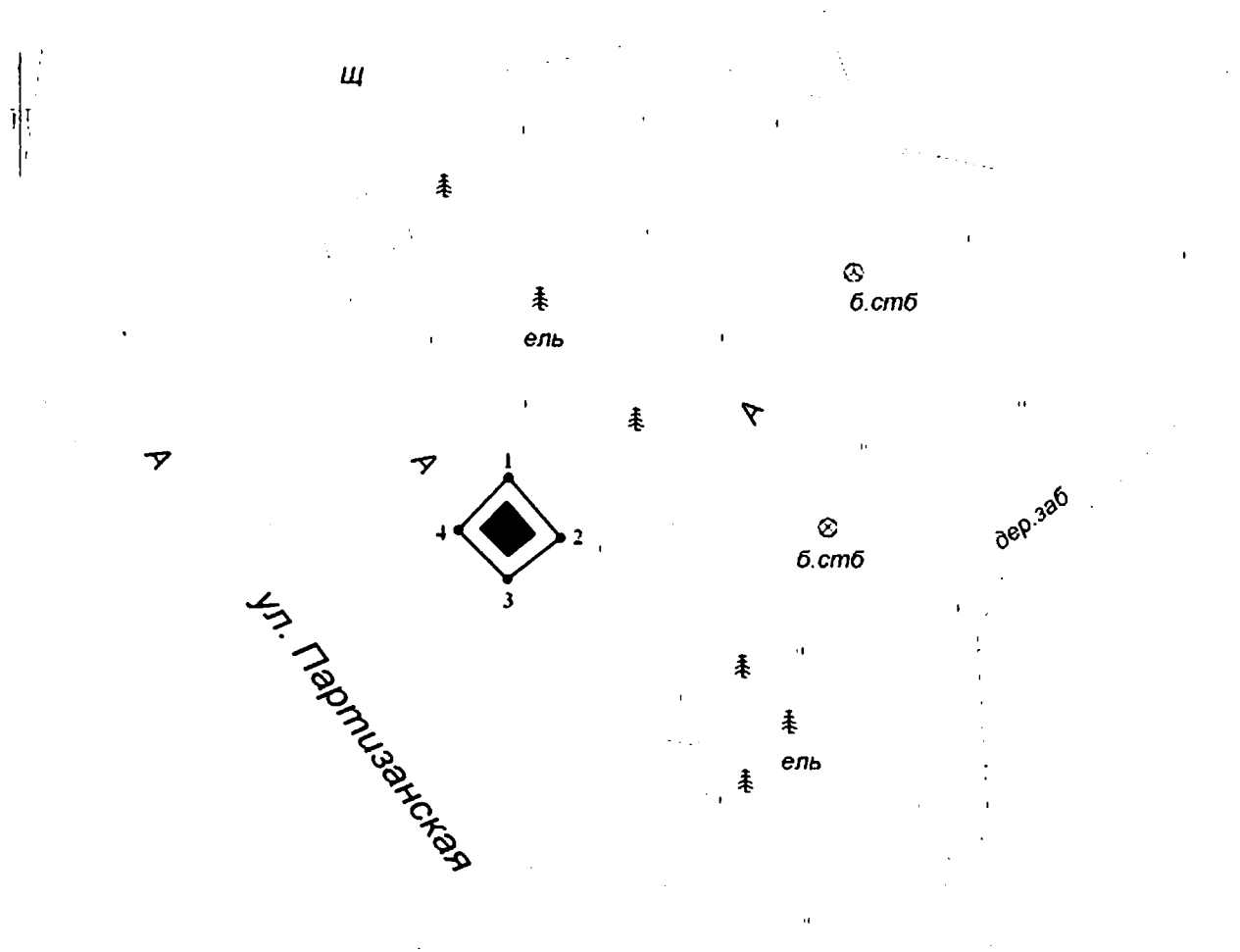
1. Текстовое описание границ территории объекта культурного наследия регионального значения – памятника «Братская могила партизан, погибших в борьбе с колчаковцами», расположенного по адресу: Новосибирская область, Маслянинский район, р.п. Маслянино, ул. Партизанская (далее – объект культурного наследия):

Границы территории объекта культурного наследия проходят: точка 1 – точка 2 вдоль объекта культурного наследия с северо-запада на юго-восток, на расстоянии 1,0 метра от объекта культурного наследия; точка 2 – точка 3 вдоль объекта культурного наследия с северо-востока на юго-запад, на расстоянии 1,0 метра от объекта культурного наследия; точка 3 – точка 4 вдоль объекта культурного наследия с юго-востока на северо-запад, на расстоянии 1,0 метра от объекта культурного наследия; точка 4 – точка 1 вдоль объекта культурного наследия с юго-запада на северо-восток, на расстоянии 1,0 метра от объекта культурного наследия.

2. Координаты характерных (поворотных) точек границ территории объекта культурного наследия:



Обозначение (номер) характерной точки	Координаты характерных точек во Всемирной геодезической системе координат (WGS-84)		Координаты характерных точек в местной системе координат (МСК)	
	северной широты	восточной долготы	X	Y
1	2	3	4	5
1	55°14'50.13"С	84°13'30.69"В	112003.22	281317.40
2	55°14'50.01"С	84°13'30.82"В	111999.72	281319.79
3	55°14'49.94"С	84°13'30.63"В	111997.38	281316.40
4	55°14'50.05"С	84°13'30.49"В	112000.86	281313.88

ГРАНИЦЫ ТЕРРИТОРИИ
объекта культурного наследия регионального значения – памятника
«Могила Чанкина Григория Акимовича – участника партизанского
движения в Сибири», расположенного по адресу:
Новосибирская область, Маслянинский район, р.п. Маслянино,
ул. Партизанская, сквер
(далее – объект культурного наследия)



Масштаб 1:400

Применяемые обозначения.

-  - объект культурного наследия;
-  - граница территории объекта культурного наследия;
- 1 - характерная (поворотная) точка границы территории объекта культурного наследия.

1. Текстовое описание границ территории объекта культурного наследия регионального значения – памятника «Могила Чанкина Григория Акимовича – участника партизанского движения в Сибири», расположенного по адресу: Новосибирская область, Маслянинский район, р.п. Маслянино, ул. Партизанская, сквер (далее – объект культурного наследия):

Границы территории объекта культурного наследия проходят: точка 1 – точка 2 вдоль объекта культурного наследия с северо-запада на юго-восток, на расстоянии 1,0 метра от объекта культурного наследия; точка 2 – точка 3 вдоль объекта культурного наследия с северо-востока на юго-запад, на расстоянии 1,1 метра от объекта культурного наследия; точка 3 – точка 4 вдоль объекта культурного наследия с юго-востока на северо-запад, на расстоянии 1,0 метра от объекта культурного наследия; точка 4 – точка 1 вдоль объекта культурного наследия с юго-запада на северо-восток, на расстоянии 1,0 метра от объекта культурного наследия.

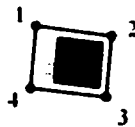
2. Координаты характерных (поворотных) точек границ территории объекта культурного наследия:

Обозначение (номер) характерной точки	Координаты характерных точек во Всемирной геодезической системе координат (WGS-84)		Координаты характерных точек в местной системе координат (МСК)	
	северной широты	восточной долготы	X	Y
1	2	3	4	5
1	55°14'50.55"C	84°13'29.97"В	112016.20	281304.51
2	55°14'50.44"C	84°13'30.13"В	112012.72	281307.50
3	55°14'50.36"C	84°13'29.96"В	112010.30	281304.44
4	55°14'50.45"C	84°13'29.80"В	112013.15	281301.58

ГРАНИЦЫ ТЕРРИТОРИИ
объекта культурного наследия регионального значения – памятника
«Братская могила партизан, погибших в борьбе с колчаковцами»,
расположенного по адресу:
Новосибирская область, Маслянинский район, с. Борково
(далее – объект культурного наследия)

дер. заб.

осина,
береза



ул. Центральная

ьная 36

Масштаб 1:400

Применяемые обозначения



- объект культурного наследия.



- граница территории объекта культурного наследия.



- характерная (поворотная) точка границы территории объекта культурного наследия.

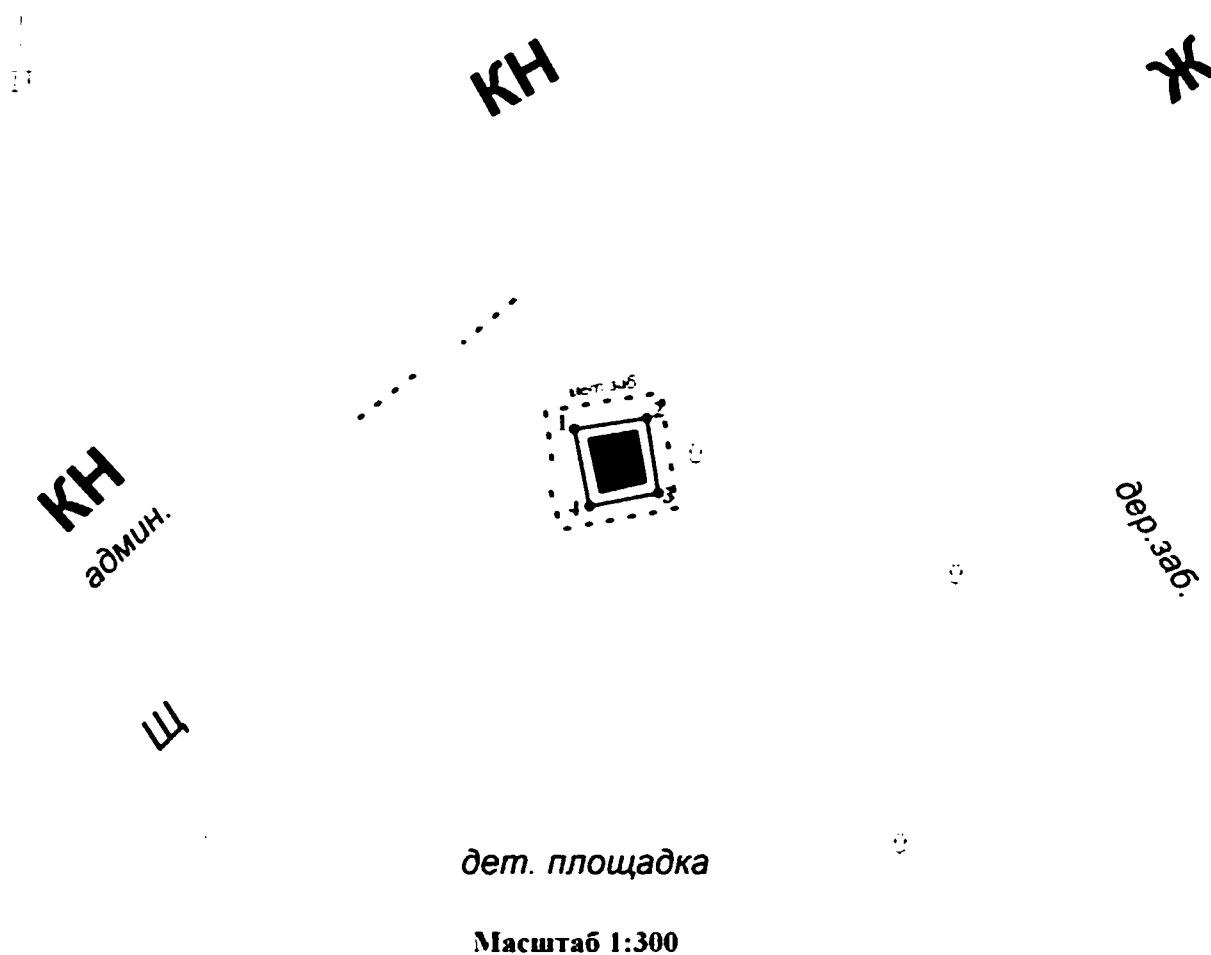
1. Текстовое описание границ территории объекта культурного наследия регионального значения – памятника «Братская могила партизан, погибших в борьбе с колчаковцами», расположенного по адресу: Новосибирская область, Маслянинский район, с. Борково (далее – объект культурного наследия):

Границы территории объекта культурного наследия проходят: точка 1 – точка 2 вдоль объекта культурного наследия с северо-запада на юго-восток, на расстоянии 0,5 метра от объекта культурного наследия; точка 2 – точка 3 вдоль объекта культурного наследия с северо-востока на юго-запад, на расстоянии 0,5 метра от объекта культурного наследия; точка 3 – точка 4 вдоль объекта культурного наследия с юго-востока на северо-запад, на расстоянии 0,5 метра от объекта культурного наследия; точка 4 – точка 1 вдоль объекта культурного наследия с юго-запада на северо-восток, на расстоянии 1,3 метра от объекта культурного наследия.



2. Координаты характерных (поворотных) точек границ территории объекта культурного наследия:

Обозначение (номер) характерной точки	Координаты характерных точек во Всемирной геодезической системе координат (WGS-84)		Координаты характерных точек в местной системе координат (МСК)	
	северной широты	восточной долготы	X	Y
1	2	3	4	5
1	55°07'16.49"С	84°04'07.78"В	97916.09	271440.21
2	55°07'16.47"С	84°04'08.02"В	97915.50	271444.47
3	55°07'16.36"С	84°04'08.01"В	97912.07	271444.17
4	55°07'16.38"С	84°04'07.76"В	97912.58	271439.90

ГРАНИЦЫ ТЕРРИТОРИИ
объекта культурного наследия регионального значения – памятника
«Братская могила партизан, погибших в борьбе с колчаковцами»,
расположенного по адресу:
Новосибирская область, Маслянинский район, с. Егорьевское
(далее – объект культурного наследия)



Применяемые обозначения

-  - объект культурного наследия.
-  - граница территории объекта культурного наследия.
- 1 - характерная (поворотная) точка границы территории объекта культурного наследия.

1. Текстовое описание границ территории объекта культурного наследия регионального значения – памятника «Братская могила партизан, погибших в борьбе с колчаковцами», расположенного по адресу: Новосибирская область, Маслянинский район, с. Егорьевское (далее – объект культурного наследия):

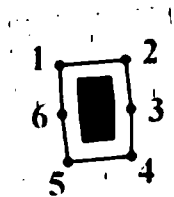
Границы территории объекта культурного наследия проходят: точка 1 – точка 2 вдоль объекта культурного наследия с юго-запада на северо-восток, на расстоянии 0,6 метра от объекта культурного наследия; точка 2 – точка 3 вдоль объекта культурного наследия с северо-запада на юго-восток, на расстоянии 0,6 метра от объекта культурного наследия; точка 3 – точка 4 вдоль объекта культурного наследия с северо-востока на юго-запад, на расстоянии 0,7 метра от объекта культурного наследия; точка 4 – точка 1 вдоль объекта культурного наследия с юго-востока на северо-запад, на расстоянии 0,6 метра от объекта культурного наследия.

2. Координаты характерных (поворотных) точек границ территории объекта культурного наследия:

Обозначение (номер) характерной точки	Координаты характерных точек во Всемирной геодезической системе координат (WGS-84)		Координаты характерных точек в местной системе координат (МСК)	
	северной широты	восточной долготы	X	Y
1	2	3	4	5
1	55°23'49.53"С	84°37'07.88"В	128930.35	306141.77
2	55°23'49.54"С	84°37'08.06"В	128930.80	306144.82
3	55°23'49.44"С	84°37'08.08"В	128927.63	306145.30
4	55°23'49.42"С	84°37'07.92"В	128927.08	306142.42

ГРАНИЦЫ ТЕРРИТОРИИ
объекта культурного наследия регионального значения – памятника
«Братская могила партизан, погибших в борьбе с колчаковцами»,
расположенного по адресу:
Новосибирская область, Маслянинский район, с. Мамоново
(далее – объект культурного наследия)

дер.заб.






связь

A

Масштаб 1:200

Применяемые обозначения:

-  - объект культурного наследия.
-  - граница территории объекта культурного наследия.
-  - характерная (поворотная) точка границы территории объекта культурного наследия.

1. Текстовое описание границ территории объекта культурного наследия регионального значения – памятника «Братская могила партизан, погибших в борьбе с колчаковцами», расположенного по адресу: Новосибирская область, Маслянинский район, с. Мамоново (далее – объект культурного наследия):

Границы территории объекта культурного наследия проходят: точка 1 – точка 2 вдоль объекта культурного наследия с юго-запада на северо-восток, на расстоянии 0,4 метра от объекта культурного наследия; точка 2 – точка 3 вдоль объекта культурного наследия с северо-запада на юго-восток, на расстоянии 0,5 метра от объекта культурного наследия; точка 3 – точка 4 вдоль объекта культурного наследия с северо-востока на юго-запад, на расстоянии 0,5 метра от объекта культурного наследия; точка 4 – точка 5 вдоль объекта культурного наследия с северо-востока на юго-запад, на расстоянии 0,5 метра от объекта культурного наследия; точка 5 – точка 6 вдоль объекта культурного наследия с юго-востока на северо-запад, на расстоянии 0,5 метра от объекта культурного наследия; точка 6 – точка 1 вдоль объекта культурного наследия с юго-запада на северо-восток, на расстоянии 0,5 метра от объекта культурного наследия.

2. Координаты характерных (поворотных) точек границ территории объекта культурного наследия:

Обозначение (номер) характерной точки	Координаты характерных точек во Всемирной геодезической системе координат (WGS-84)		Координаты характерных точек в местной системе координат (МСК)	
	северной широты	восточной долготы	X	Y
1	2	3	4	5
1	55°12'32.28"C	84°16'19.89"В	107762.52	284339.49
2	55°12'32.29"C	84°16'20.00"В	107762.68	284341.34
3	55°12'32.24"C	84°16'20.01"В	107761.31	284341.50
4	55°12'32.20"C	84°16'20.01"В	107759.98	284341.51
5	55°12'32.19"C	84°16'19.90"В	107759.81	284339.73
6	55°12'32.24"C	84°16'19.90"В	107761.15	284339.57

РЕЖИМ
использования территории объекта культурного наследия регионального
значения – памятника «Братская могила партизан, погибших в борьбе
с колчаковцами», расположенного по адресу: Новосибирская область,
Маслянинский район, д. Дресвянка

Режим использования территории объекта культурного наследия регионального значения – памятника «Братская могила партизан, погибших в борьбе с колчаковцами», расположенного по адресу: Новосибирская область, Маслянинский район, д. Дресвянка (далее – объект культурного наследия), в пределах координат характерных (поворотных) точек границ территории объекта культурного наследия 1 – 2 – 3 – 4 – 1, согласно приложению № 1 к постановлению:

1. Запрещается:

- 1) строительство;
- 2) размещение рекламы, вывесок, построек и объектов (автостоянок, временных построек, киосков, навесов и т.п.), не обеспечивающих сохранность объекта культурного наследия и визуальное восприятие объекта культурного наследия в его историко-градостроительной и природной среде;
- 3) прокладка сетей инженерно-технического обеспечения надземным и подземным способами;
- 4) засорение территории бытовыми отходами любого вида и форм.

2. Разрешается:

- 1) проведение работ по сохранению объекта культурного наследия, направленных на обеспечение физической сохранности объекта культурного наследия, в том числе консервация, ремонт, реставрация;
- 2) хозяйственная деятельность, не нарушающая целостность объекта культурного наследия и не создающая угрозы его повреждения, разрушения или уничтожения;
- 3) размещение информационных надписей и обозначений на объекте культурного наследия размером не более 0,25 кв. метра;
- 4) благоустройство и озеленение территории, направленное на сохранение, использование и популяризацию объекта культурного наследия.

РЕЖИМ
использования территории объекта культурного наследия регионального
значения – памятника «Братская могила партизан, погибших в борьбе
с колчаковцами», расположенного по адресу:
Новосибирская область, Маслянинский район, д. Никоново

Режим использования территории объекта культурного наследия регионального значения – памятника «Братская могила партизан, погибших в борьбе с колчаковцами», расположенного по адресу: Новосибирская область, Маслянинский район, д. Никоново (далее – объект культурного наследия), в пределах координат характерных (поворотных) точек границ территории объекта культурного наследия 1 – 2 – 3 – 4 – 1, согласно приложению № 2 к постановлению:

1. Запрещается:

- 1) строительство;
- 2) размещение рекламы, вывесок, построек и объектов (автостоянок, временных построек, киосков, навесов и т.п.), не обеспечивающих сохранность объекта культурного наследия и визуальное восприятие объекта культурного наследия в его историко-градостроительной и природной среде;
- 3) прокладка сетей инженерно-технического обеспечения надземным и подземным способами;
- 4) засорение территории бытовыми отходами любого вида и форм.

2. Разрешается:

- 1) проведение работ по сохранению объекта культурного наследия, направленных на обеспечение физической сохранности объекта культурного наследия, в том числе консервация, ремонт, реставрация;
- 2) хозяйственная деятельность, не нарушающая целостность объекта культурного наследия и не создающая угрозы его повреждения, разрушения или уничтожения;
- 3) размещение информационных надписей и обозначений на объекте культурного наследия размером не более 0,25 кв. метра;
- 4) благоустройство и озеленение территории, направленное на сохранение, использование и популяризацию объекта культурного наследия.

**РЕЖИМ
использования территории объекта культурного наследия регионального
значения – памятника «Братская могила партизан, погибших в борьбе
с колчаковцами», расположенного по адресу: Новосибирская область,
Маслянинский район, р.п. Маслянино, ул. Партизанская**

Режим использования территории объекта культурного наследия регионального значения – памятника «Братская могила партизан, погибших в борьбе с колчаковцами», расположенного по адресу: Новосибирская область, Маслянинский район, р.п. Маслянино, ул. Партизанская (далее – объект культурного наследия), в пределах координат характерных (поворотных) точек границ территории объекта культурного наследия 1 – 2 – 3 – 4 – 1, согласно приложению № 3 к постановлению:

1. Запрещается:

- 1) строительство;
- 2) размещение рекламы, вывесок, построек и объектов (автостоянок, временных построек, киосков, навесов и т.п.), не обеспечивающих сохранность объекта культурного наследия и визуальное восприятие объекта культурного наследия в его историко-градостроительной и природной среде;
- 3) прокладка сетей инженерно-технического обеспечения надземным и подземным способами;
- 4) засорение территории бытовыми отходами любого вида и форм.

2. Разрешается:

- 1) проведение работ по сохранению объекта культурного наследия, направленных на обеспечение физической сохранности объекта культурного наследия, в том числе консервация, ремонт, реставрация;
- 2) хозяйственная деятельность, не нарушающая целостность объекта культурного наследия и не создающая угрозы его повреждения, разрушения или уничтожения;
- 3) размещение информационных надписей и обозначений на объекте культурного наследия размером не более 0,25 кв. метра;
- 4) благоустройство и озеленение территории, направленное на сохранение, использование и популяризацию объекта культурного наследия.

РЕЖИМ
использования территории объекта культурного наследия регионального значения – памятника «Могила Чанкина Григория Акимовича – участника партизанского движения в Сибири», расположенного по адресу: Новосибирская область, Маслянинский район, р.п. Маслянино, ул. Партизанская, сквер

Режим использования территории объекта культурного наследия регионального значения – памятника «Могила Чанкина Григория Акимовича – участника партизанского движения в Сибири», расположенного по адресу: Новосибирская область, Маслянинский район, р.п. Маслянино, ул. Партизанская, сквер (далее – объект культурного наследия), в пределах координат характерных (поворотных) точек границ территории объекта культурного наследия 1 – 2 – 3 – 4 – 1, согласно приложению № 4 к постановлению:

1. Запрещается:

- 1) строительство;
- 2) размещение рекламы, вывесок, построек и объектов (автостоянок, временных построек, киосков, навесов и т.п.), не обеспечивающих сохранность объекта культурного наследия и визуальное восприятие объекта культурного наследия в его историко-градостроительной и природной среде;
- 3) прокладка сетей инженерно-технического обеспечения надземным и подземным способами;
- 4) засорение территории бытовыми отходами любого вида и форм.

2. Разрешается:

- 1) проведение работ по сохранению объекта культурного наследия, направленных на обеспечение физической сохранности объекта культурного наследия, в том числе консервация, ремонт, реставрация;
- 2) хозяйственная деятельность, не нарушающая целостность объекта культурного наследия и не создающая угрозы его повреждения, разрушения или уничтожения;
- 3) размещение информационных надписей и обозначений на объекте культурного наследия размером не более 0,25 кв. метра;
- 4) благоустройство и озеленение территории, направленное на сохранение, использование и популяризацию объекта культурного наследия.

РЕЖИМ
использования территории объекта культурного наследия регионального
значения – памятника «Братская могила партизан, погибших в борьбе
с колчаковцами», расположенного по адресу:
Новосибирская область, Маслянинский район, с. Борково

Режим использования территории объекта культурного наследия регионального значения – памятника «Братская могила партизан, погибших в борьбе с колчаковцами», расположенного по адресу: Новосибирская область, Маслянинский район, с. Борково (далее – объект культурного наследия), в пределах координат характерных (поворотных) точек границ территории объекта культурного наследия 1 – 2 – 3 – 4 – 1, согласно приложению № 5 к постановлению:

1. Запрещается:

- 1) строительство;
- 2) размещение рекламы, вывесок, построек и объектов (автостоянок, временных построек, киосков, навесов и т.п.), не обеспечивающих сохранность объекта культурного наследия и визуальное восприятие объекта культурного наследия в его историко-градостроительной и природной среде;
- 3) прокладка сетей инженерно-технического обеспечения надземным и подземным способами;
- 4) засорение территории бытовыми отходами любого вида и форм.

2. Разрешается:

- 1) проведение работ по сохранению объекта культурного наследия, направленных на обеспечение физической сохранности объекта культурного наследия, в том числе консервация, ремонт, реставрация;
- 2) хозяйственная деятельность, не нарушающая целостность объекта культурного наследия и не создающая угрозы его повреждения, разрушения или уничтожения;
- 3) размещение информационных надписей и обозначений на объекте культурного наследия размером не более 0,25 кв. метра;
- 4) благоустройство и озеленение территории, направленное на сохранение, использование и популяризацию объекта культурного наследия.

РЕЖИМ
использования территории объекта культурного наследия регионального
значения – памятника «Братская могила партизан, погибших в борьбе
с колчаковцами», расположенного по адресу:
Новосибирская область, Маслянинский район, с. Егорьевское

Режим использования территории объекта культурного наследия регионального значения – памятника «Братская могила партизан, погибших в борьбе с колчаковцами», расположенного по адресу: Новосибирская область, Маслянинский район, с. Егорьевское (далее – объект культурного наследия), в пределах координат характерных (поворотных) точек границ территории объекта культурного наследия 1 – 2 – 3 – 4 – 1, согласно приложению № 6 к постановлению:

1. Запрещается:

- 1) строительство;
- 2) размещение рекламы, вывесок, построек и объектов (автостоянок, временных построек, киосков, навесов и т.п.), не обеспечивающих сохранность объекта культурного наследия и визуальное восприятие объекта культурного наследия в его историко-градостроительной и природной среде;
- 3) прокладка сетей инженерно-технического обеспечения надземным и подземным способами;
- 4) засорение территории бытовыми отходами любого вида и форм.

2. Разрешается:

- 1) проведение работ по сохранению объекта культурного наследия, направленных на обеспечение физической сохранности объекта культурного наследия, в том числе консервация, ремонт, реставрация;
 - 2) хозяйственная деятельность, не нарушающая целостность объекта культурного наследия и не создающая угрозы его повреждения, разрушения или уничтожения;
 - 3) размещение информационных надписей и обозначений на объекте культурного наследия размером не более 0,25 кв. метра;
 - 4) благоустройство и озеленение территории, направленное на сохранение, использование и популяризацию объекта культурного наследия.
-

РЕЖИМ
использования территории объекта культурного наследия регионального
значения – памятника «Братская могила партизан,
погибших в борьбе с колчаковцами», расположенного по адресу:
Новосибирская область, Маслянинский район, с. Мамоново

Режим использования территории объекта культурного наследия регионального значения – памятника «Братская могила партизан, погибших в борьбе с колчаковцами», расположенного по адресу: Новосибирская область, Маслянинский район, с. Мамоново (далее – объект культурного наследия), в пределах координат характерных (поворотных) точек границ территории объекта культурного наследия 1 – 2 – 3 – 4 – 5 – 6 – 1, согласно приложению № 7 к постановлению:

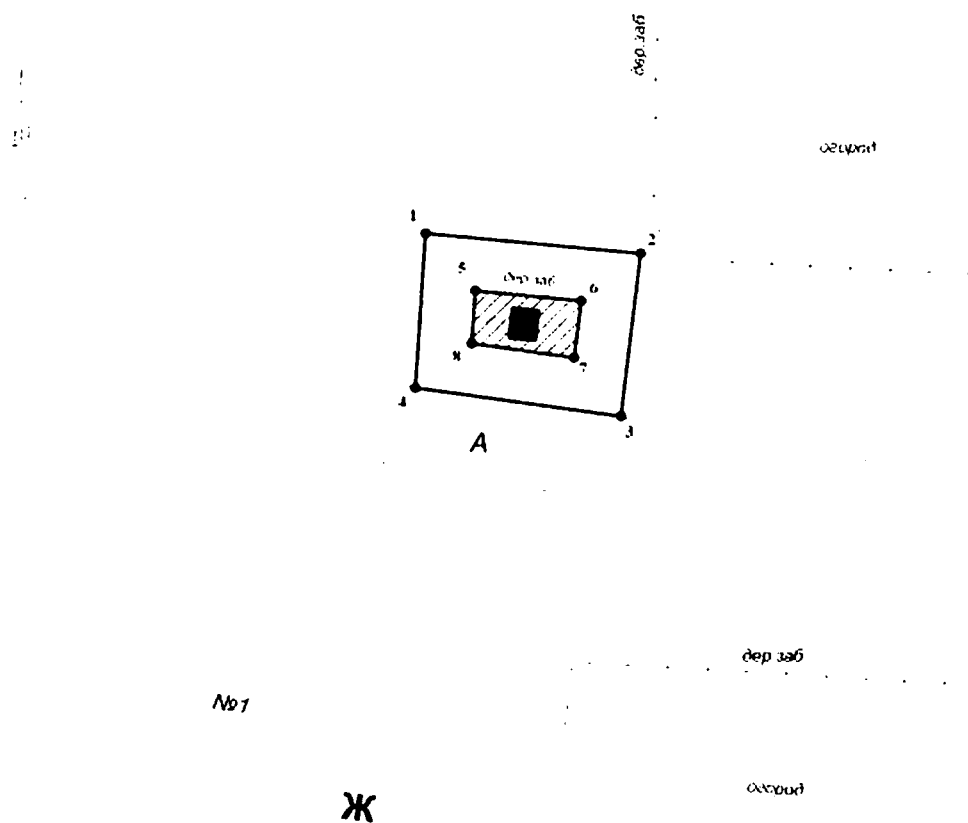
1. Запрещается:

- 1) строительство;
- 2) размещение рекламы, вывесок, построек и объектов (автостоянок, временных построек, киосков, навесов и т.п.), не обеспечивающих сохранность объекта культурного наследия и визуальное восприятие объекта культурного наследия в его историко-градостроительной и природной среде;
- 3) прокладка сетей инженерно-технического обеспечения надземным и подземным способами;
- 4) засорение территории бытовыми отходами любого вида и форм.

2. Разрешается:

- 1) проведение работ по сохранению объекта культурного наследия, направленных на обеспечение физической сохранности объекта культурного наследия, в том числе консервация, ремонт, реставрация;
- 2) хозяйственная деятельность, не нарушающая целостность объекта культурного наследия и не создающая угрозы его повреждения, разрушения или уничтожения;
- 3) размещение информационных надписей и обозначений на объекте культурного наследия размером не более 0,25 кв. метра;
- 4) благоустройство и озеленение территории, направленное на сохранение, использование и популяризацию объекта культурного наследия.

ГРАНИЦЫ ОХРАННОЙ ЗОНЫ
объекта культурного наследия регионального значения – памятника
«Братская могила партизан, погибших в борьбе с колчаковцами»,
расположенного по адресу: Новосибирская область,
Маслянинский район, д. Дресвянка
(далее – объект культурного наследия)

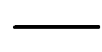


Масштаб 1:400

Применяемые обозначения:



- объект культурного наследия.



- граница охранной зоны объекта культурного наследия.



- территория объекта культурного наследия.

- 1 - характерная (поворотная) точка границы охранной зоны объекта землеустройства.

1. Текстовое описание границ охранной зоны объекта культурного наследия регионального значения – памятника «Братская могила партизан, погибших в борьбе с колчаковцами», расположенного по адресу: Новосибирская область, Маслянинский район, д. Дресвянка (далее – объект культурного наследия):

Границы охранной зоны объекта культурного наследия проходят: точка 1 – точка 2 вдоль объекта культурного наследия с северо-запада на юго-восток, на расстоянии 3,8 метра от объекта культурного наследия; точка 2 – точка 3 вдоль объекта культурного наследия с северо-востока на юго-запад, на расстоянии 5,4 метра от объекта культурного наследия; точка 3 – точка 4 вдоль объекта культурного наследия с юго-востока на северо-запад, на расстоянии 3,6 метра от объекта культурного наследия, точка 4 – точка 1 вдоль объекта культурного наследия с юго-запада на северо-восток, на расстоянии 5,1 метра от объекта культурного наследия; точка 5 – точка 6 вдоль деревянного забора с северо-запада на юго-восток, на расстоянии 0,8 метра от объекта культурного наследия; точка 6 – точка 7 вдоль деревянного забора с северо-востока на юго-запад, на расстоянии 2,3 метра от объекта культурного наследия; точка 7 – точка 8 вдоль деревянного забора с юго-востока на северо-запад, на расстоянии 0,7 метра от объекта культурного наследия; точка 8 – точка 5 вдоль деревянного забора с юго-запада на северо-восток, на расстоянии 2,2 метра от объекта культурного наследия.

2. Координаты характерных (поворотных) точек границ охранной зоны объекта культурного наследия:

Обозначение (номер) характерной точки	Координаты характерных точек во Всемирной геодезической системе координат (WGS-84)		Координаты характерных точек в местной системе координат (МСК)	
	северной широты	восточной долготы	X	Y
1	2	3	4	5
1	55°05'52.06"C	84°33'38.92"В	95566.40	302859.36
2	55°05'52.02"C	84°33'39.61"В	95565.25	302871.55
3	55°05'51.72"C	84°33'39.53"В	95555.92	302870.40
4	55°05'51.77"C	84°33'38.88"В	95557.55	302858.77
5	55°05'51.95"C	84°33'39.07"В	95563.11	302862.16
6	55°05'51.93"C	84°33'39.41"В	95562.55	302868.18
7	55°05'51.83"C	84°33'39.39"В	95559.28	302867.78
8	55°05'51.85"C	84°33'39.06"В	95560.11	302861.95

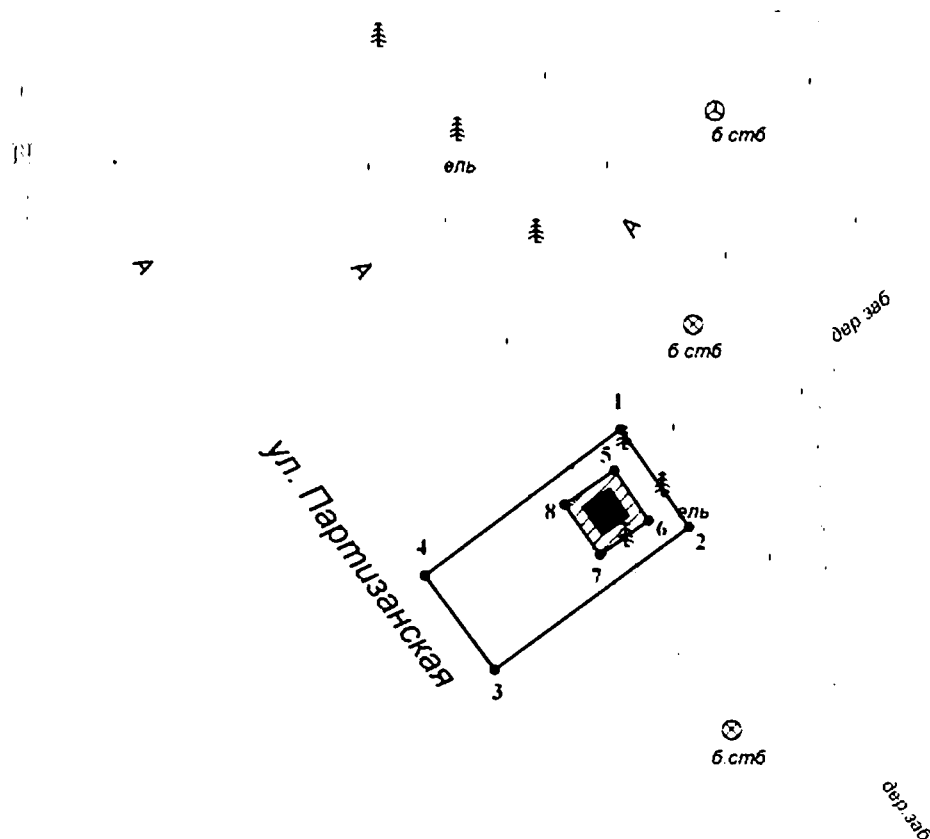
1. Текстовое описание границ охранной зоны объекта культурного наследия регионального значения – памятника «Братская могила партизан, погибших в борьбе с колчаковцами», расположенного по адресу: Новосибирская область, Маслянинский район, д. Никоново (далее – объект культурного наследия):

Границы охранной зоны объекта культурного наследия проходят: точка 1 – точка 2 вдоль объекта культурного наследия с северо-запада на юго-восток, на расстоянии 4,2 метра от объекта культурного наследия; точка 2 – точка 3 вдоль объекта культурного наследия с северо-востока на юго-запад, на расстоянии 3,3 метра от объекта культурного наследия; точка 3 – точка 4 вдоль края дороги с юго-востока на северо-запад, на расстоянии 3,4 метра от объекта культурного наследия; точка 4 – точка 1 вдоль объекта культурного наследия с юго-запада на северо-восток, на расстоянии 3,5 метра от объекта культурного наследия; точка 5 – точка 6 вдоль деревянного забора с северо-запада на юго-восток, на расстоянии 2,9 метра от объекта культурного наследия; точка 6 – точка 7 вдоль деревянного забора с северо-востока на юго-запад, на расстоянии 2,1 метра от объекта культурного наследия; точка 7 – точка 8 вдоль деревянного забора с юго-востока на северо-запад, на расстоянии 2,1 метра от объекта культурного наследия; точка 8 – точка 5 вдоль деревянного забора с юго-запада на северо-восток, на расстоянии 2,1 метра от объекта культурного наследия.

2. Координаты характерных (поворотных) точек границ охранной зоны объекта культурного наследия:




Обозначение (номер) характерной точки	Координаты характерных точек во Всемирной геодезической системе координат (WGS-84)		Координаты характерных точек в местной системе координат (МСК)	
	северной широты	восточной долготы	X	Y
1	2	3	4	5
1	55°19'52.49"C	83°58'30.91"В	121270.10	265388.98
2	55°19'52.30"C	83°58'31.21"В	121264.12	265394.34
3	55°19'52.10"C	83°58'30.82"В	121257.84	265387.56
4	55°19'52.30"C	83°58'30.50"В	121264.20	265381.86
5	55°19'52.44"C	83°58'30.90"В	121268.37	265388.86
6	55°19'52.30"C	83°58'31.11"В	121264.20	265392.59
7	55°19'52.15"C	83°58'30.83"В	121259.61	265387.65
8	55°19'52.30"C	83°58'30.60"В	121264.07	265383.65

ГРАНИЦЫ ОХРАННОЙ ЗОНЫ
объекта культурного наследия регионального значения – памятника
«Братская могила партизан, погибших в борьбе с колчаковцами»,
расположенного по адресу: Новосибирская область, Маслянинский район,
р.п. Маслянино, ул. Партизанская
(далее – объект культурного наследия)



Масштаб 1:500

Применяемые обозначения:

-  - объект культурного наследия,
-  - граница охранной зоны объекта культурного наследия,
-  - территория объекта культурного наследия;
- 1 - характерная (поворотная) точка границы охранной зоны объекта культурного наследия;

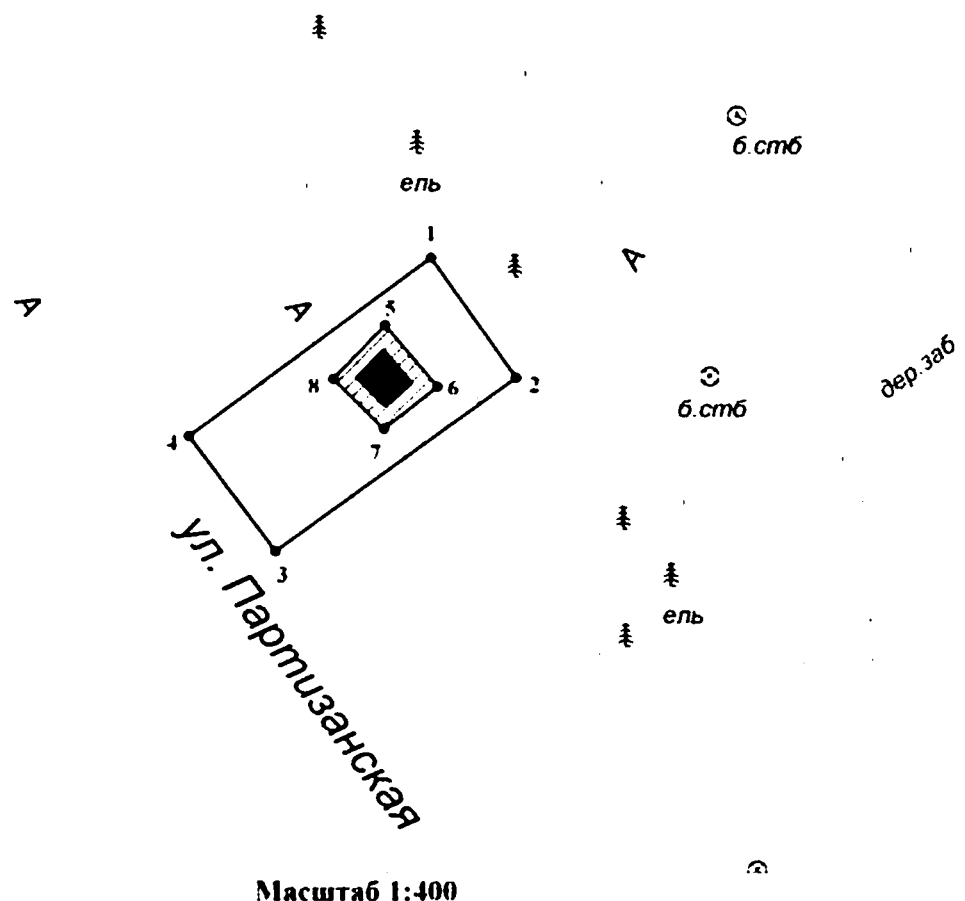
1. Текстовое описание границ охранной зоны объекта культурного наследия регионального значения – памятника «Братская могила партизан, погибших в борьбе с колчаковцами», расположенного по адресу: Новосибирская область, Маслянинский район, р.п. Маслянино, ул. Партизанская (далее – объект культурного наследия):

Границы охранной зоны объекта культурного наследия проходят: точка 1 – точка 2 вдоль объекта культурного наследия с северо-запада на юго-восток, на расстоянии 3,0 метра от объекта культурного наследия; точка 2 – точка 3 вдоль объекта культурного наследия с северо-востока на юго-запад, на расстоянии 3,2 метра от объекта культурного наследия; точка 3 – точка 4 вдоль края асфальтированной дороги с юго-востока на северо-запад, на расстоянии 11,7 метра от объекта культурного наследия; точка 4 – точка 1 вдоль объекта культурного наследия с юго-запада на северо-восток, на расстоянии 2,8 метра от объекта культурного наследия; точка 5 – точка 6 вдоль объекта культурного наследия с северо-запада на юго-восток, на расстоянии 1,0 метра от объекта культурного наследия; точка 6 – точка 7 вдоль объекта культурного наследия с северо-востока на юго-запад, на расстоянии 1,0 метра от объекта культурного наследия; точка 7 – точка 8 вдоль объекта культурного наследия с юго-востока на северо-запад, на расстоянии 1,0 метра от объекта культурного наследия; точка 8 – точка 5 вдоль объекта культурного наследия с юго-запада на северо-восток, на расстоянии 1,0 метра от объекта культурного наследия.




2. Координаты характерных (поворотных) точек границ охранной зоны объекта культурного наследия:

Обозначение (номер) характерной точки	Координаты характерных точек во Всемирной геодезической системе координат (WGS-84)		Координаты характерных точек в местной системе координат (МСК)	
	северной широты	восточной долготы	X	Y
1	2	3	4	5
1	55°14'50.22"С	84°13'30.71"В	112006.06	281317.80
2	55°14'50.00"С	84°13'30.99"В	111999.27	281322.65
3	55°14'49.68"С	84°13'30.21"В	111989.41	281308.97
4	55°14'49.90"С	84°13'29.93"В	111995.93	281304.05
5	55°14'50.13"С	84°13'30.69"В	112003.22	281317.40
6	55°14'50.01"С	84°13'30.82"В	111999.72	281319.79
7	55°14'49.94"С	84°13'30.63"В	111997.38	281316.40
8	55°14'50.05"С	84°13'30.49"В	112000.86	281313.88

ГРАНИЦЫ ОХРАННОЙ ЗОНЫ
объекта культурного наследия регионального значения – памятника
«Могила Чанкина Григория Акимовича – участника партизанского
движения в Сибири», расположенного по адресу:
Новосибирская область, Маслянинский район, р.п. Маслянино,
ул. Партизанская, сквер
(далее – объект культурного наследия)



Применяемые обозначения.

-  - объект культурного наследия.
-  - граница охранной зоны объекта культурного наследия.
-  - территория объекта культурного наследия.
- 1 - характерная (поворотная) точка границы охранной зоны объекта культурного наследия

1. Текстовое описание границ охранной зоны объекта культурного наследия регионального значения – памятника «Могила Чанкина Григория Акимовича – участника партизанского движения в Сибири», расположенного по адресу: Новосибирская область, Маслянинский район, р.п. Маслянино, ул. Партизанская, сквер (далее – объект культурного наследия):

Границы охранной зоны объекта культурного наследия проходят: точка 1 – точка 2 вдоль объекта культурного наследия с северо-запада на юго-восток, на расстоянии 5,0 метра от объекта культурного наследия; точка 2 – точка 3 вдоль объекта культурного наследия с северо-востока на юго-запад, на расстоянии 3,3 метра от объекта культурного наследия; точка 3 – точка 4 вдоль края асфальтированной дороги с юго-востока на северо-запад, на расстоянии 9,9 метра от объекта культурного наследия; точка 4 – точка 1 вдоль объекта культурного наследия с юго-запада на северо-восток, на расстоянии 2,9 метра от объекта культурного наследия; точка 5 – точка 6 вдоль объекта культурного наследия с северо-запада на юго-восток, на расстоянии 1,0 метра от объекта культурного наследия; точка 6 – точка 7 вдоль объекта культурного наследия с северо-востока на юго-запад, на расстоянии 1,1 метра от объекта культурного наследия; точка 7 – точка 8 вдоль объекта культурного наследия с юго-востока на северо-запад, на расстоянии 1,0 метра от объекта культурного наследия; точка 8 – точка 5 вдоль объекта культурного наследия с юго-запада на северо-восток, на расстоянии 1,0 метра от объекта культурного наследия.

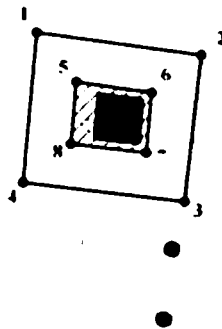
2. Координаты характерных (поворотных) точек границ охранной зоны объекта культурного наследия:

Обозначение (номер) характерной точки	Координаты характерных точек во Всемирной геодезической системе координат (WGS-84)		Координаты характерных точек в местной системе координат (МСК)	
	северной широты	восточной долготы	X	Y
1	2	3	4	5
1	55°14'50.22"С	84°13'30.71"В	112006.06	281317.80
2	55°14'50.00"С	84°13'30.99"В	111999.27	281322.65
3	55°14'49.68"С	84°13'30.21"В	111989.41	281308.97
4	55°14'49.90"С	84°13'29.93"В	111995.93	281304.05
5	55°14'50.13"С	84°13'30.69"В	112003.22	281317.40
6	55°14'50.01"С	84°13'30.82"В	111999.72	281319.79
7	55°14'49.94"С	84°13'30.63"В	111997.38	281316.40
8	55°14'50.05"С	84°13'30.49"В	112000.86	281313.88

ГРАНИЦЫ ОХРАННОЙ ЗОНЫ
объекта культурного наследия регионального значения – памятника
«Братская могила партизан, погибших в борьбе с колчаковцами»,
расположенного по адресу:
Новосибирская область, Маслянинский район, с. Борково
(далее – объект культурного наследия)

дер. заб.

осина.
береза



ул. Центральная

дер заб.

Масштаб 1:400

Применяемые обозначения.



- объект культурного наследия.



- граница охранной зоны объекта культурного наследия.



- территория объекта культурного наследия.

• 1 - характерная (поворотная) точка границы охранной зоны объекта культурного наследия

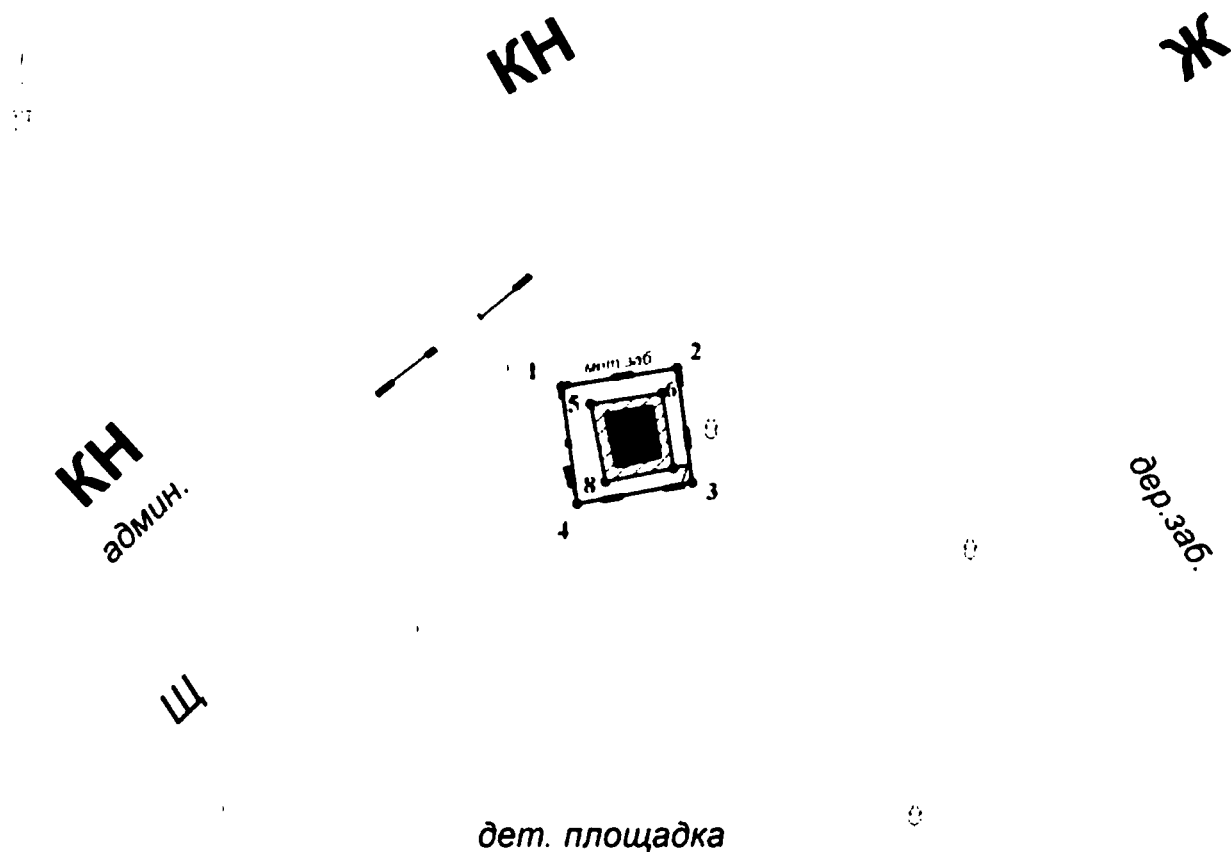
1. Текстовое описание границ охранной зоны объекта культурного наследия регионального значения – памятника «Братская могила партизан, погибших в борьбе с колчаковцами», расположенного по адресу: Новосибирская область, Маслянинский район, с. Борково (далее – объект культурного наследия):

Границы охранной зоны объекта культурного наследия проходят: точка 1 – точка 2 вдоль объекта культурного наследия с северо-запада на юго-восток, на расстоянии 3,0 метра от объекта культурного наследия; точка 2 – точка 3 вдоль деревянного забора с северо-востока на юго-запад, на расстоянии 3,2 метра от объекта культурного наследия; точка 3 – точка 4 вдоль объекта культурного наследия с юго-востока на северо-запад, на расстоянии 3,0 метра от объекта культурного наследия; точка 4 – точка 1 вдоль объекта культурного наследия с юго-запада на северо-восток, на расстоянии 3,9 метра от объекта культурного наследия; точка 5 – точка 6 вдоль объекта культурного наследия с северо-запада на юго-восток, на расстоянии 0,5 метра от объекта культурного наследия; точка 6 – точка 7 вдоль объекта культурного наследия с северо-востока на юго-запад, на расстоянии 0,5 метра от объекта культурного наследия; точка 7 – точка 8 вдоль объекта культурного наследия с юго-востока на северо-запад, на расстоянии 0,5 метра от объекта культурного наследия; точка 8 – точка 5 вдоль объекта культурного наследия с юго-запада на северо-восток, на расстоянии 1,3 метра от объекта культурного наследия.

2. Координаты характерных (поворотных) точек границ охранной зоны объекта культурного наследия:

Обозначение (номер) характерной точки	Координаты характерных точек во Всемирной геодезической системе координат (WGS-84)		Координаты характерных точек в местной системе координат (МСК)	
	северной широты	восточной долготы	X	Y
1	2	3	4	5
1	55°07'16.58"C	84°04'07.66"B	97918.92	271437.96
2	55°07'16.54"C	84°04'08.18"B	97917.62	271447.27
3	55°07'16.27"C	84°04'08.13"B	97909.28	271446.33
4	55°07'16.31"C	84°04'07.61"B	97910.39	271437.19
5	55°07'16.49"C	84°04'07.78"B	97916.09	271440.21
6	55°07'16.47"C	84°04'08.02"B	97915.50	271444.47
7	55°07'16.36"C	84°04'08.01"B	97912.07	271444.17
8	55°07'16.38"C	84°04'07.76"B	97912.58	271439.90

ГРАНИЦЫ ОХРАННОЙ ЗОНЫ
объекта культурного наследия регионального значения – памятника
«Братская могила партизан, погибших в борьбе с колчаковцами»,
расположенного по адресу:
Новосибирская область, Маслянинский район, с. Егорьевское
(далее – объект культурного наследия)



Масштаб 1:300

Применяемые обозначения:



- объект культурного наследия.



- граница охранной зоны объекта культурного наследия.



- территория объекта культурного наследия.

- 1 - характерная (поворотная) точка границы охранной зоны объекта культурного наследия.

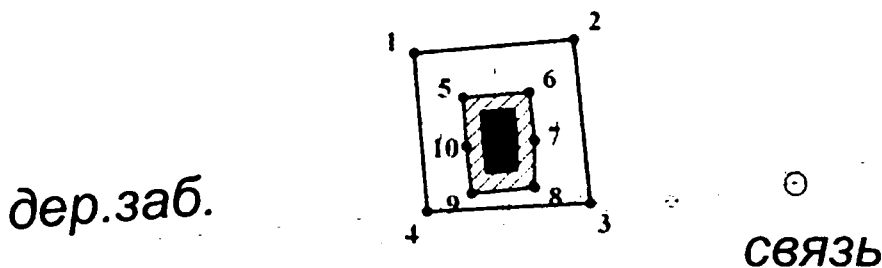
1. Текстовое описание границ охранной зоны объекта культурного наследия регионального значения – памятника «Братская могила партизан, погибших в борьбе с колчаковцами», расположенного по адресу: Новосибирская область, Маслянинский район, с. Егорьевское (далее – объект культурного наследия):

Границы охранной зоны объекта культурного наследия проходят: точка 1 – точка 2 вдоль металлического забора с юго-запада на северо-восток, на расстоянии 1,4 метра от объекта культурного наследия; точка 2 – точка 3 вдоль металлического забора с северо-запада на юго-восток, на расстоянии 1,4 метра от объекта культурного наследия; точка 3 – точка 4 вдоль металлического забора с северо-востока на юго-запад, на расстоянии 1,3 метра от объекта культурного наследия, точка 4 – точка 1 вдоль металлического забора с юго-востока на северо-запад, на расстоянии 2,1 метра от объекта культурного наследия; точка 6 – точка 7 вдоль объекта культурного наследия с юго-запада на северо-восток, на расстоянии 0,6 метра от объекта культурного наследия; точка 7 – точка 8 вдоль объекта культурного наследия с северо-запада на юго-восток, на расстоянии 0,6 метра от объекта культурного наследия; точка 8 – точка 9 вдоль объекта культурного наследия с северо-востока на юго-запад, на расстоянии 0,7 метра от объекта культурного наследия; точка 9 – точка 6 вдоль объекта культурного наследия с юго-востока на северо-запад, на расстоянии 0,6 метра от объекта культурного наследия.

2. Координаты характерных (поворотных) точек границ охранной зоны объекта культурного наследия:




Обозначение (номер) характерной точки	Координаты характерных точек во Всемирной геодезической системе координат (WGS-84)		Координаты характерных точек в местной системе координат (МСК)	
	северной широты	восточной долготы	X	Y
1	2	3	4	5
1	54°29'56.07"С	84°35'57.54"В	128931.08	306140.56
2	55°23'49.57"С	84°37'08.09"В	128931.88	306145.43
3	55°23'49.42"С	84°37'08.12"В	128927.01	306146.07
4	55°23'49.39"С	84°37'07.85"В	128926.13	306141.22
5	55°23'49.53"С	84°37'07.88"В	128930.35	306141.77
6	55°23'49.54"С	84°37'08.06"В	128930.80	306144.82
7	55°23'49.44"С	84°37'08.08"В	128927.63	306145.30
8	55°23'49.42"С	84°37'07.92"В	128927.08	306142.42

ГРАНИЦЫ ОХРАННОЙ ЗОНЫ
объекта культурного наследия регионального значения – памятника
«Братская могила партизан, погибших в борьбе с колчаковцами»,
расположенного по адресу:
Новосибирская область, Маслянинский район, с. Мамоново
(далее – объект культурного наследия)



Масштаб 1:200

Применяемые обозначения

-  - объект культурного наследия;
-  - граница охранной зоны объекта культурного наследия;
-  - территория объекта культурного наследия;
- 1 - характерная (поворотная) точка границы охранной зоны объекта культурного наследия

1. Текстовое описание границ охранной зоны объекта культурного наследия регионального значения – памятника «Братская могила партизан, погибших в борьбе с колчаковцами», расположенного по адресу: Новосибирская область, Маслянинский район, с. Мамоново (далее – объект культурного наследия):

Границы охранной зоны объекта культурного наследия проходят: точка 1 – точка 2 вдоль деревянного забора с юго-запада на северо-восток, на расстоянии 1,8 метра от объекта культурного наследия; точка 2 – точка 3 вдоль деревянного забора с северо-запада на юго-восток, на расстоянии 1,9 метра от объекта культурного наследия; точка 3 – точка 4 вдоль объекта культурного наследия с юго-востока на северо-запад, на расстоянии 1,0 метра от объекта культурного наследия; точка 4 – точка 1 вдоль деревянного забора с юго-востока на северо-запад, на расстоянии 1,7 метра от объекта культурного наследия; точка 5 – точка 6 вдоль объекта культурного наследия с юго-запада на северо-восток, на расстоянии 0,4 метра от объекта культурного наследия; точка 6 – точка 7 вдоль объекта культурного наследия с северо-запада на юго-восток, на расстоянии 0,5 метра от объекта культурного наследия; точка 7 – точка 8 вдоль объекта культурного наследия с северо-востока на юго-запад, на расстоянии 0,5 метра от объекта культурного наследия; точка 8 – точка 9 вдоль объекта культурного наследия с северо-востока на юго-запад, на расстоянии 0,5 метра от объекта культурного наследия; точка 9 – точка 10 вдоль объекта культурного наследия с юго-востока на северо-запад, на расстоянии 0,5 метра от объекта культурного наследия; точка 10 – точка 5 вдоль объекта культурного наследия с юго-запада на северо-восток, на расстоянии 0,5 метра от объекта культурного наследия.

2. Координаты характерных (поворотных) точек границ охранной зоны объекта культурного наследия:

Обозначение (номер) характерной точки	Координаты характерных точек во Всемирной геодезической системе координат (WGS-84)		Координаты характерных точек в местной системе координат (МСК)	
	северной широты	восточной долготы	X	Y
1	2	3	4	5
1	55°12'32.32"C	84°16'19.81"В	107763.78	284338.10
2	55°12'32.33"C	84°16'20.07"В	107764.16	284342.61
3	55°12'32.18"C	84°16'20.09"В	107759.54	284343.07
4	55°12'32.18"C	84°16'19.83"В	107759.29	284338.47
5	55°12'32.28"C	84°16'19.89"В	107762.52	284339.49
6	55°12'32.29"C	84°16'20.00"В	107762.68	284341.34
7	55°12'32.24"C	84°16'20.01"В	107761.31	284341.50
8	55°12'32.20"C	84°16'20.01"В	107759.98	284341.51
9	55°12'32.19"C	84°16'19.90"В	107759.81	284339.73
10	55°12'32.24"C	84°16'19.90"В	107761.15	284339.57

**РЕЖИМ
использования земель и градостроительный регламент в границах охранной
зоны объекта культурного наследия регионального значения – памятника
«Братская могила партизан, погибших в борьбе с колчаковцами»,
расположенного по адресу: Новосибирская область, Маслянинский район,
д. Дресвянка**

Особый режим использования земель и градостроительный регламент в границах охранной зоны объекта культурного наследия регионального значения – памятника «Братская могила партизан, погибших в борьбе с колчаковцами», расположенного по адресу: Новосибирская область, Маслянинский район, д. Дресвянка (далее – объект культурного наследия), в пределах координат характерных (поворотных) точек границ территории объекта культурного наследия 1 – 2 – 3 – 4 – 1 – 5 – 6 – 7 – 8 – 5, согласно приложению № 15 к постановлению:

1. Запрещается:

1) строительство, за исключением применения специальных мер, направленных на сохранение и восстановление (регенерацию) историко-градостроительной и природной среды объекта культурного наследия;

2) размещение рекламы, вывесок, построек и объектов (автостоянок, временных построек, киосков, навесов и т.п.), не обеспечивающих сохранность объекта культурного наследия и визуальное восприятие объекта культурного наследия в его историко-градостроительной и природной среде;

3) прокладка сетей инженерно-технического обеспечения надземным и подземным способами;

4) проведение землеустроительных, земляных, строительных, мелиоративных, хозяйственных и иных работ, нарушающих целостность и сохранность объекта культурного наследия, создающих угрозы его повреждения, разрушения или уничтожения и оказывающих прямое или косвенное негативное воздействие на сохранность объекта культурного наследия;

5) засорение территории бытовыми отходами любого вида и форм.

2. Разрешается благоустройство и озеленение территории, направленное на сохранение, использование и популяризацию объекта культурного наследия.

**РЕЖИМ
использования земель и градостроительный регламент в границах
охранной зоны объекта культурного наследия регионального значения –
памятника «Братская могила партизан, погибших в борьбе с колчаковцами»,
расположенного по адресу: Новосибирская область, Маслянинский район,
д. Никоново**

Особый режим использования земель и градостроительный регламент в границах охранной зоны объекта культурного наследия регионального значения – памятника «Братская могила партизан, погибших в борьбе с колчаковцами», расположенного по адресу: Новосибирская область, Маслянинский район, д. Никоново (далее – объект культурного наследия), в пределах координат характерных (поворотных) точек границ территории объекта культурного наследия 1 – 2 – 3 – 4 – 1 – 5 – 6 – 7 – 8 – 5, согласно приложению № 16 к постановлению:

1. Запрещается:

1) строительство, за исключением применения специальных мер, направленных на сохранение и восстановление (регенерацию) историко-градостроительной и природной среды объекта культурного наследия;

2) размещение рекламы, вывесок, построек и объектов (автостоянок, временных построек, киосков, навесов и т.п.), не обеспечивающих сохранность объекта культурного наследия и визуальное восприятие объекта культурного наследия в его историко-градостроительной и природной среде;

3) прокладка сетей инженерно-технического обеспечения надземным и подземным способами;

4) проведение землеустроительных, земляных, строительных, мелиоративных, хозяйственных и иных работ, нарушающих целостность и сохранность объекта культурного наследия, создающих угрозы его повреждения, разрушения или уничтожения и оказывающих прямое или косвенное негативное воздействие на сохранность объекта культурного наследия;

5) засорение территории бытовыми отходами любого вида и форм.

2. Разрешается благоустройство и озеленение территории, направленное на сохранение, использование и популяризацию объекта культурного наследия.

РЕЖИМ

использования земель и градостроительный регламент в границах охранной зоны объекта культурного наследия регионального значения – памятника «Братская могила партизан, погибших в борьбе с колчаковцами», расположенного по адресу: Новосибирская область, Маслянинский район, р.п. Маслянино, ул. Партизанская

Особый режим использования земель и градостроительный регламент в границах охранной зоны объекта культурного наследия регионального значения – памятника «Братская могила партизан, погибших в борьбе с колчаковцами», расположенного по адресу: Новосибирская область, Маслянинский район, р.п. Маслянино, ул. Партизанская (далее – объект культурного наследия), в пределах координат характерных (поворотных) точек границ территории объекта культурного наследия 1 – 2 – 3 – 4 – 1 – 5 – 6 – 7 – 8 – 5, согласно приложению № 17 к постановлению:

1. Запрещается:

1) строительство, за исключением применения специальных мер, направленных на сохранение и восстановление (регенерацию) историко-градостроительной и природной среды объекта культурного наследия;

2) размещение рекламы, вывесок, построек и объектов (автостоянок, временных построек, киосков, навесов и т.п.), не обеспечивающих сохранность объекта культурного наследия и визуальное восприятие объекта культурного наследия в его историко-градостроительной и природной среде;

3) прокладка сетей инженерно-технического обеспечения надземным и подземным способами;

4) проведение землеустроительных, земляных, строительных, мелиоративных, хозяйственных и иных работ, нарушающих целостность и сохранность объекта культурного наследия, создающих угрозы его повреждения, разрушения или уничтожения и оказывающих прямое или косвенное негативное воздействие на сохранность объекта культурного наследия;

5) засорение территории бытовыми отходами любого вида и форм.

2. Разрешается благоустройство и озеленение территории, направленное на сохранение, использование и популяризацию объекта культурного наследия.

**РЕЖИМ
использования земель и градостроительный регламент в границах
охранной зоны объекта культурного наследия регионального значения –
памятника «Могила Чанкина Григория Акимовича – участника
партизанского движения в Сибири», расположенного по адресу:
Новосибирская область, Маслянинский район, р.п. Маслянино,
ул. Партизанская, сквер**

Особый режим использования земель и градостроительный регламент в границах охранной зоны объекта культурного наследия регионального значения – памятника «Могила Чанкина Григория Акимовича – участника партизанского движения в Сибири», расположенного по адресу: Новосибирская область, Маслянинский район, р.п. Маслянино, ул. Партизанская, сквер (далее – объект культурного наследия), в пределах координат характерных (поворотных) точек границ территории объекта культурного наследия 1 – 2 – 3 – 4 – 1 – 5 – 6 – 7 – 8 – 5, согласно приложению № 18 к постановлению:

1. Запрещается:

1) строительство, за исключением применения специальных мер, направленных на сохранение и восстановление (регенерацию) историко-градостроительной и природной среды объекта культурного наследия;

2) размещение рекламы, вывесок, построек и объектов (автостоянок, временных построек, киосков, навесов и т.п.), не обеспечивающих сохранность объекта культурного наследия и визуальное восприятие объекта культурного наследия в его историко-градостроительной и природной среде;

3) прокладка сетей инженерно-технического обеспечения надземным и подземным способами;

4) проведение землеустроительных, земляных, строительных, мелиоративных, хозяйственных и иных работ, нарушающих целостность и сохранность объекта культурного наследия, создающих угрозы его повреждения, разрушения или уничтожения и оказывающих прямое или косвенное негативное воздействие на сохранность объекта культурного наследия;

5) засорение территории бытовыми отходами любого вида и форм.

2. Разрешается благоустройство и озеленение территории, направленное на сохранение, использование и популяризацию объекта культурного наследия.

**РЕЖИМ
использования земель и градостроительный регламент в границах охранной
зоны объекта культурного наследия регионального значения – памятника
«Братская могила партизан, погибших в борьбе с колчаковцами»,
расположенного по адресу: Новосибирская область, Маслянинский район,
с. Борково**

Особый режим использования земель и градостроительный регламент в границах охранной зоны объекта культурного наследия регионального значения – памятника «Братская могила партизан, погибших в борьбе с колчаковцами», расположенного по адресу: Новосибирская область, Маслянинский район, с. Борково (далее – объект культурного наследия), в пределах координат характерных (поворотных) точек границ территории объекта культурного наследия 1 – 2 – 3 – 4 – 1 – 5 – 6 – 7 – 8 – 5, согласно приложению № 19 к постановлению:

1. Запрещается:

1) строительство, за исключением применения специальных мер, направленных на сохранение и восстановление (регенерацию) историко-градостроительной и природной среды объекта культурного наследия;

2) размещение рекламы, вывесок, построек и объектов (автостоянок, временных построек, киосков, навесов и т.п.), не обеспечивающих сохранность объекта культурного наследия и визуальное восприятие объекта культурного наследия в его историко-градостроительной и природной среде;

3) прокладка сетей инженерно-технического обеспечения надземным и подземным способами;

4) проведение землеустроительных, земляных, строительных, мелиоративных, хозяйственных и иных работ, нарушающих целостность и сохранность объекта культурного наследия, создающих угрозы его повреждения, разрушения или уничтожения и оказывающих прямое или косвенное негативное воздействие на сохранность объекта культурного наследия;

5) засорение территории бытовыми отходами любого вида и форм.

2. Разрешается благоустройство и озеленение территории, направленное на сохранение, использование и популяризацию объекта культурного наследия.

**РЕЖИМ
использования земель и градостроительный регламент в границах охранной
зоны объекта культурного наследия регионального значения – памятника
«Братская могила партизан, погибших в борьбе с колчаковцами»,
расположенного по адресу: Новосибирская область, Маслянинский район,
с. Егорьевское**

Особый режим использования земель и градостроительный регламент в границах охранной зоны объекта культурного наследия регионального значения – памятника «Братская могила партизан, погибших в борьбе с колчаковцами», расположенного по адресу: Новосибирская область, Маслянинский район, с. Егорьевское (далее – объект культурного наследия), в пределах координат характерных (поворотных) точек границ территории объекта культурного наследия 1 – 2 – 3 – 4 – 1 – 5 – 6 – 7 – 8 – 5, согласно приложению № 20 к постановлению:

1. Запрещается:

1) строительство, за исключением применения специальных мер, направленных на сохранение и восстановление (регенерацию) историко-градостроительной и природной среды объекта культурного наследия;

2) размещение рекламы, вывесок, построек и объектов (автостоянок, временных построек, киосков, навесов и т.п.), не обеспечивающих сохранность объекта культурного наследия и визуальное восприятие объекта культурного наследия в его историко-градостроительной и природной среде;

3) прокладка сетей инженерно-технического обеспечения надземным и подземным способами;

4) проведение землеустроительных, земляных, строительных, мелиоративных, хозяйственных и иных работ, нарушающих целостность и сохранность объекта культурного наследия, создающих угрозы его повреждения, разрушения или уничтожения и оказывающих прямое или косвенное негативное воздействие на сохранность объекта культурного наследия;

5) засорение территории бытовыми отходами любого вида и форм.

2. Разрешается благоустройство и озеленение территории, направленное на сохранение, использование и популяризацию объекта культурного наследия.

**РЕЖИМ
использования земель и градостроительный регламент в границах охранной
зоны объекта культурного наследия регионального значения – памятника
«Братская могила партизан, погибших в борьбе с колчаковцами»,
расположенного по адресу: Новосибирская область, Маслянинский район,
с. Мамоново**

Особый режим использования земель и градостроительный регламент в границах охранной зоны объекта культурного наследия регионального значения – памятника «Братская могила партизан, погибших в борьбе с колчаковцами», расположенного по адресу: Новосибирская область, Маслянинский район, с. Мамоново (далее – объект культурного наследия), в пределах координат характерных (поворотных) точек границ территории объекта культурного наследия 1 – 2 – 3 – 4 – 1 – 5 – 6 – 7 – 8 – 9 – 10 – 5, согласно приложению № 21 к постановлению:

1. Запрещается:

1) строительство, за исключением применения специальных мер, направленных на сохранение и восстановление (регенерацию) историко-градостроительной и природной среды объекта культурного наследия;

2) размещение рекламы, вывесок, построек и объектов (автостоянок, временных построек, киосков, навесов и т.п.), не обеспечивающих сохранность объекта культурного наследия и визуальное восприятие объекта культурного наследия в его историко-градостроительной и природной среде;

3) прокладка сетей инженерно-технического обеспечения надземным и подземным способами;

4) проведение землеустроительных, земляных, строительных, мелиоративных, хозяйственных и иных работ, нарушающих целостность и сохранность объекта культурного наследия, создающих угрозы его повреждения, разрушения или уничтожения и оказывающих прямое или косвенное негативное воздействие на сохранность объекта культурного наследия;

5) засорение территории бытовыми отходами любого вида и форм.

2. Разрешается благоустройство и озеленение территории, направленное на сохранение, использование и популяризацию объекта культурного наследия.